

U c h w a ł a nr 29/8/68

Prezydium Miejskiej Gromadzkiej Rady Narodowej

w *Stawie* pow. *Stawo*

z dnia *28 marca 1968*

w sprawie zamknięcia nieczynnego cmentarza położonego w

St. Bobornice ul.

z przeznaczeniem tego terenu na inne cele.

Na podstawie art.55 ust.4 pkt.3 ustawy o radach narodowych z dnia 25.I.1958r./jednolity tekst Dz.U.nr 29,poz. 172 z dnia 6.VII.1961r./oraz art.1 pkt.4 i art.6 ustawy z dnia 31.I.1959r. o cmentarzach i chowaniu zmarłych /Dz.U.nr 11,poz. 62 z 1959r. i pisma (kóldnego nr 3 Ministerstwa Gospodarki Komunalnej -Departament Usług Komunalnych z dnia 27.I.1962r.

Prezydium *Przemyskiej* Rady Narodowej w *Stawie* postanawia :

§ 1.

Wystąpić do Ministra Gospodarki Komunalnej z wnioskiem:

1. o zamknięcie nieczynnego cmentarza położonego :

- w mieście przy ul.

- we wsi *Bobornice* GRN *Stawo*

- w lesie, na gruntach PFZ, PGR itd. *grunty J.F.L. i gosp. iedyw*
/określić dokładne położenie

2. o wyrażenie zgody na przeznaczenie terenu zamkniętego cmentarza na cele *tereny zielone*

§ 2.

Uchwała wchodzi w życie z dniem powzięcia.

SEKRETARZ PREZYDIUM

Sekretarz Gromadzki

Mieczysław Berański

Mieczysław Berański

PRZEWODNICZĄCY PREZYDIUM

PRZEWODNICZĄCY

Gromadzkiej Rady Narodowej

Bernard Rucki

Bernard Rucki

Załącznik do uchwały nr. 29/8/68
Prez. GRN w Sławnie
z dnia 28 marca 1968 r.

O p i s


nieczynnego cmentarza położonego we wsi Bobrowice
GRN w Sławnie pow. Sławno.-

C z ę ś ć I

Powierzchnia cmentarza wynosi 0,43 ha
Cmentarz położony jest przy drodze Smardzewo
Cmentarz graniczny
-oś strony wschodniej z gruntami 972
- " zachodniej " droga
- " północnej " gosp. sad. wid.
- " południowej " droga
Cmentarz posiada ogrodzenie z żywopłotem z żywca
Ogólna ilość grobów na cmentarzu 7 N
z czego grobów w/g. odchytów/pochodzących z okresu:
-sprzed 1.I.1927r.
-po 1.I.1927 do 1.I.1947r. 14
po 1.I.1947r.
Ilość grobów o nieustalonej dacie pochowu zwłok/brak tablic/
59.....przypuszczalny termin pochowu w latach 1887
do 1940.....ostatni pochów zwłok miał miejsce w r. 1939

Zakłada się akahumacje grobów i przewiezienie
zwłok na czynny cmentarz wpołożony
w odległości.....km. zarządzany przez Prez. GRN.
W

I. Na cmentarzu znajdują się następujące pamiątki wartości
historycznej, archeologicznej lub artystycznej
.....nie znajdują się.....



/pieczęć/

Przewodniczący Prezydium GRN.
Przewodniczący
Bernard Rucki

..... Sławno dnia 17.04 1968r.

II. Powiatowa Komisja Planowania Gospodarczego-Prezydium
Powiatowej Rady Narodowej w Sławnie, nie stawia zastrzeżeń
co do sposobu zagospodarowania projektowego zamknięcia
cmentarza.-

Sławno dnia 6 kwietnia 1968r.-

/ podpis/

**PREZYDIUM
Powiatowej Rady Narodowej
w Sławnie
Powiatowa Komisja Planowania Gospodarczego**

Poprawny T

Wydział Geod. i Katastr. Powiatowe Biuro Geod. i Urz. Plan. (pieczęć)

Wieś Bobrowice
Gromada Stawno

RGSK-18/ 166

Opis i mapa

nieruchomości gruntowej: Nr rej. grunt. 53 Nr Rep. K. W. -
Właściciel Prezydium Powiatowej Rady Narodowej - Wydział Gospodarki Komunalnej w Stawnie
nazwisko i imię imię rodziców

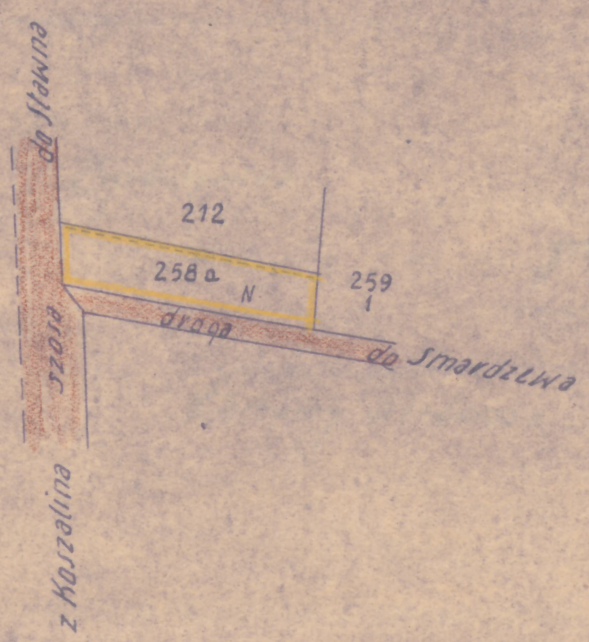
Opis (wypis z rejestru gruntów)

Obręb	Numer		Bliższe określenie położenia	Rodzaj użytków	Klasa	Powierzchnia	
	mapy	działki				ha	m ²
<u>Bobrowice</u>	<u>2</u>	<u>258a</u>	<u>przy drodze do Smardzewa</u>	<u>T. zielona</u>	<u>-</u>	<u>43.00</u>	

Naftodowodnictwo i reprodukcja
wzbronione

Wyciąg z Mapy ewidencyjnej
(odrys, wyrys, wyciąg)

Skala 1 : 4.000

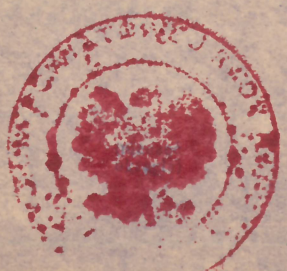


Pobrano należność

..... zł gr

..... zł gr

Nr ks. zam.



Stawno, dnia 28. XI 1968 r.

Kierownik Referatu I-cz KIEROWNIK
Pow. Biura Geod. i Urz. Plan.
Kierownik Referatu P.F.Z.
(-) Józef Dawidowski