



**REGIONALNY DYREKTOR
OCHRONY ŚRODOWISKA
W KATOWICACH**

Katowice, 11 maja 2019 r.

WPN.712.4.2019.DS

REGIONALNA DYREKCJA OCHRONY ŚRODOWISKA w KATOWICACH	
Dnia	15 -05- 2019
Wysłano	<i>[Signature]</i>



Zawiadamiam, że 30 maja 2019 r. na podstawie art. 123 ust. 1 Ustawy z dnia 16 kwietnia 2004r. o ochronie przyrody (Dz. U. z 2018r., poz. 1614 z późn. zm.) zostanie przeprowadzona kontrola, przy udziale pracowników Regionalnej Dyrekcji Ochrony Środowiska w Katowicach w celu sprawdzenia, czy bystrze zlokalizowane w korycie rzeki Krztyni w km 2+740 w Szczekocinach umożliwi wędrówkę ryb w górę cieku.

Miejsce spotkania: rejon przedmiotowego bystrza w korycie cieku Krztynia, w km 2+720 Szczekociny, ok. 100 m poniżej mostu (w ciągu drogi z Lelowa do Szczekocin), godz. 9.30.

*Dr. 2019.1
SD*

z up. Regionalnego Dyrektora Ochrony Środowiska
w Katowicach

[Signature]
dr Mirosława Miroszyk-Sawicka
Naczelnik Wydziału Ochrony Przyrody i Obszarów
Natury

Klauzula informacyjna RODO

Na podstawie art. 13 ogólnego Rozporządzenia Parlamentu Europejskiego i Rady UE o ochronie danych (Dz. Urz. UE L 119 z 04.05.2016)* zwanego dalej RODO, podaję następujące informacje:

1. Administratorem Państwa danych osobowych jest Regionalny Dyrektor Ochrony Środowiska w Katowicach z siedzibą w Katowicach Plac Grunwaldzki 8-10, 40-127 Katowice, tel.: 32 4206801, fax: 32 4206884, e-mail: sekretariat.katowice@rdos.gov.pl
2. Państwa dane osobowe będą przetwarzane na podstawie art. 6 ust. 1 lit. c RODO oraz ustawy z dnia 14 czerwca 1960 r. Kodeks postępowania administracyjnego; ustawy z dnia 16 kwietnia 2004 r. o ochronie przyrody; zgodnie z kompetencjami Regionalnego Dyrektora Ochrony Środowiska w Katowicach wynikającymi z ww. ustaw.
3. Dane będą udostępniane jedynie podmiotom uprawnionym na podstawie przepisów prawa.
4. Dane będą przetwarzane do momentu ustania celu przetwarzania określonego w pkt. 2, a po tym czasie przez okres oraz w zakresie wymaganym przez przepisy powszechnie obowiązującego prawa w celu archiwizacji.
5. Dane nie będą transferowane do państw trzecich oraz organizacji międzynarodowych.
6. Dane nie będą profilowane.
7. Przysługuje Państwu prawo do żądania dostępu do swoich danych osobowych i prawo do ich sprostowania.
8. Przysługuje Państwu prawo do wniesienia skargi do organu nadzorczego w sprawach ochrony danych osobowych tj. do Prezesa Urzędu Ochrony Danych Osobowych.
9. Wszelkie informacje związane z danymi osobowymi można uzyskać kontaktując się z Inspektorem Ochrony Danych w Regionalnej Dyrekcji Ochrony Środowisk w Katowicach pod adresem e-mail: iod.katowice@rdos.gov.pl

* Rozporządzenie Parlamentu Europejskiego i Rady UE 2016/679 z dnia 27 kwietnia 2016 r. w sprawie ochrony osób fizycznych w związku z przetwarzaniem danych osobowych i w sprawie swobodnego przepływu takich danych oraz uchylenia dyrektywy 95/46/WE (Dz. Urz. UE L 119 z 04.05.2016).

Otrzymują:

1. Państwowe Gospodarstwo Wodne Wody Polskie, Zarząd Zlewni w Piotrkowie Trybunalskim, Nadzór Wodny w Koniecpolu, ul. Chrzastowska 6A, 42-230 Koniecpol
2. Państwowe Gospodarstwo Wodne Wody Polskie, Zarząd Zlewni w Piotrkowie Trybunalskim, ul. Młynarska 2, 97-300 Piotrków Trybunalski
3. WPN/aa.



WPN.710.4.2019.DS

Katowice, 14 maja 2019 r.


PROGRAM KONTROLI

Temat kontroli:

Kontrola bystrza w korycie rzeki Krztynia w km 2+740 w Szczekocinach pod kątem możliwości wędrówki ryb w górę cieku.

Rodzaj kontroli: kontrola kompleksowa

Jednostka kontrolowana:



Cel kontroli:

sprawdzenie, czy bystrze wykonane na cieku Krztynia w km 2+740 w Szczekocinach umożliwia wędrówkę ryb w górę cieku.

Zakres przedmiotowy kontroli:

bystrze w korycie cieku Krztynia w Szczekocinach, ok. 100 m poniżej mostu (w ciągu drogi z Lelowa do Szczekocin).

Okres objęty kontrolą: od momentu wykonania bystrza w korycie rzeki Krztynia w km 2+740 w Szczekocinach do 30 maja 2019 r.

Podstawa prawna: art. 123 ust. 1 Ustawy z dnia 16 kwietnia 2004 r. o ochronie przyrody (Dz. U. z 2018r., poz. 1614 z późn. zm.).

1/2



Spełniamy wymagania EMAS - zarządzamy urzędem efektywnie, oszczędnie i prośrodowiskowo

Plac Grunwaldzki 8-10, 40-127 Katowice, tel.: 32 42-06-801, fax: 32 42-06-884, sekretariat.katowice@rdos.gov.pl, katowice.rdos.gov.pl



Osoby prowadzące kontrolę:

Dorota Stępniewska-Daczew – Główny specjalista ds. kontroli oraz planowania i zagospodarowania przestrzennego w Wydziale Ochrony Przyrody i Obszarów Natura 2000 w Regionalnej Dyrekcji Ochrony Środowiska w Katowicach,

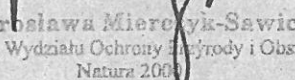
Cezary Pacocha - Główny specjalista ds. planowania i zagospodarowania przestrzennego w Wydziale Ochrony Przyrody i Obszarów Natura 2000 w Regionalnej Dyrekcji Ochrony Środowiska w Katowicach,

Termin przeprowadzenia kontroli: 30 maja 2019 r.

Założenia organizacyjne kontroli:

kontrolujący przeprowadzą oględziny miejsca realizacji bystrza. Po zakończeniu kontroli kontrolujący sporządzą protokół.

z up. Regionalnego Dyrektora Ochrony Środowiska
w Katowicach


dr Mirosława Mierczyk-Sawicka
Naczelnik Wydziału Ochrony Przyrody i Obszarów
Natura 2000

Otrzymują:

1. [redacted]
2. Państwowe Gospodarstwo Wodne Wody Polskie, Zarząd Zlewni w Piotrkowie Trybunalskim, Nadzór Wodny w Koniecpolu, ul. Chrzastowska 6A, 42-230 Koniecpol
3. Państwowe Gospodarstwo Wodne Wody Polskie, Zarząd Zlewni w Piotrkowie Trybunalskim, ul. Młynarska 2, 97-300 Piotrków Trybunalski
4. WPN/aa.

2/2



Spełniamy wymagania EMAS - zarządzamy urzędem efektywnie, oszczędnie i prośrodowiskowo

Plac Grunwaldzki 8-10, 40-127 Katowice, tel.: 32 42-06-801, fax: 32 42-06-884, sekretariat.katowice@rdos.gov.pl, katowice.rdos.gov.pl



**REGIONALNY DYREKTOR
OCHRONY ŚRODOWISKA
W KATOWICACH**

Katowice, 27 maja 2019r.

WOF-I.011.30.2019

UPOWAŻNIENIE Nr 30

Na podstawie § 3 ust. 5 Statutu Regionalnej Dyrekcji Ochrony Środowiska w Katowicach, stanowiącego załącznik do rozporządzenia Ministra Środowiska z dnia 10 listopada 2008r. w sprawie nadania statutu Regionalnej Dyrekcji Ochrony Środowiska w Katowicach (t.j. Dz. U. z 2015r., poz. 1437) oraz § 4 ust. 5 Regulaminu Organizacyjnego Regionalnej Dyrekcji Ochrony Środowiska w Katowicach, stanowiącego załącznik do Zarządzenia Wewnętrznego Nr 12/2015 Regionalnego Dyrektora Ochrony Środowiska w Katowicach z dnia 14 maja 2015r.

upoważniam

Panią Dorotę Stępniewską-Daczew zatrudnioną w Regionalnej Dyrekcji Ochrony Środowiska w Katowicach w Wydziale Ochrony Przyrody i Obszarów Natura 2000 na stanowisku głównego specjalisty

do przeprowadzenia w dniu 30 maja 2019r. kontroli bystrza w korycie rzeki Krztyni w km 2+740 w Szczekocinach pod kątem możliwości wędrówki ryb w górze cieku.

Jednostka kontrolowana: _____

Cel kontroli: sprawdzenie, czy bystrze wykonane na cieku Krztynia w km 2+740 w Szczekocinach umożliwi wędrówkę ryb w górze cieku.

Zakres przedmiotowy kontroli: bystrze w korycie cieku Krztynia w Szczekocinach, ok. 100 m poniżej mostu (w ciągu drogi z Lelowa do Szczekocin).

Okres objęty kontrolą: od momentu wykonania bystrza w korycie rzeki Krztyni w km 2+740 w Szczekocinach do dnia 30 maja 2019r.


Podstawa prawna: art. 123 ust. 1 ustawy z dnia 16 kwietnia 2004r. o ochronie przyrody (t.j. Dz. U. z 2018r., poz. 1614 ze zm.).

p.o. Regionalnego Dyrektora
Ochrony Środowiska w Katowicach

.....
(podpis / pieczęć)
dr Mirosława Mierczyk-Sawicka

Potwierdzam odbiór przedmiotowego upoważnienia

28.05.2019r. *Stępniewska-Daczew*
(data i podpis pracownika)





**REGIONALNY DYREKTOR
OCHRONY ŚRODOWISKA
W KATOWICACH**

Katowice, 27 maja 2019r.

WOF-I.011.31.2019

UPOWAŻNIENIE Nr 31

Na podstawie § 3 ust. 5 Statutu Regionalnej Dyrekcji Ochrony Środowiska w Katowicach, stanowiącego załącznik do rozporządzenia Ministra Środowiska z dnia 10 listopada 2008r. w sprawie nadania statutu Regionalnej Dyrekcji Ochrony Środowiska w Katowicach (t.j. Dz. U. z 2015r., poz. 1437) oraz § 4 ust. 5 Regulaminu Organizacyjnego Regionalnej Dyrekcji Ochrony Środowiska w Katowicach, stanowiącego załącznik do Zarządzenia Wewnętrznego Nr 12/2015 Regionalnego Dyrektora Ochrony Środowiska w Katowicach z dnia 14 maja 2015r.

upoważniam

Pana Cezarego Pacochę zatrudnionego w Regionalnej Dyrekcji Ochrony Środowiska w Katowicach w Wydziale Ochrony Przyrody i Obszarów Natura 2000 na stanowisku głównego specjalisty

do przeprowadzenia w dniu 30 maja 2019r. kontroli bystrza w korycie rzeki Krztyni w km 2+740 w Szczekocinach pod kątem możliwości wędrówki ryb w górę cieku.

Jednostka kontrolowana: [REDACTED]

Cel kontroli: sprawdzenie, czy bystrze wykonane na cieku Krztynia w km 2+740 w Szczekocinach umożliwi wędrówkę ryb w górę cieku.

Zakres przedmiotowy kontroli: bystrze w korycie cieku Krztynia w Szczekocinach, ok. 100 m poniżej mostu (w ciągu drogi z Lelowa do Szczekocin).

Okres objęty kontrolą: od momentu wykonania bystrza w korycie rzeki Krztyni w km 2+740 w Szczekocinach do dnia 30 maja 2019r.

Podstawa prawna: art. 123 ust. 1 ustawy z dnia 16 kwietnia 2004r. o ochronie przyrody (t.j. Dz. U. z 2018r., poz. 1614 ze zm.).


p.o. Regionalnego Dyrektora
Ochrony Środowiska w Katowicach
(podpis i pieczęć)

dr Mirosława Mierczyk-Sawicka

Potwierdzam odbiór przedmiotowego upoważnienia

28 05 19

(data i podpis pracownika)





P. D. Sępiński - P. D. 04 07, 2019 r.

Regionalna Dyrekcja Ochrony Środowiska w Katowicach
9 lipca 2019 r.

WPN.712.4.2019.DS

PROTOKÓŁ KONTROLI

Egz. nr 1 i 2

1. Oznaczenie jednostki kontrolowanej, jej adres

REGIONALNA DYREKCJA OCHRONY ŚRODOWISKA w Katowicach	
Wpływ dn	24. 07. 2019
Nr	

1. Nazwa organu sprawującego nadzór nad jednostką kontrolowaną.

Brak danych

2. Imię i nazwisko kierownika jednostki kontrolowanej.

3. Imię i nazwisko osoby udzielającej wyjaśnień lub składającej oświadczenie.

Szczegóły zamieszczono w protokole z oględzin terenowych z 30 maja 2019 r.

4. Imię i nazwisko oraz stanowisko służbowe kontrolującego lub kontrolujących, nazwę komórki kontroli oraz numer i data upoważnienia do kontroli.

- Dorota Stępniewska-Daczew – główny specjalista ds. kontroli oraz planowania i zagospodarowania przestrzennego w Wydziale Ochrony Przyrody i Obszarów Natura 2000, w Regionalnej Dyrekcji Ochrony Środowiska w Katowicach; upoważnienie do kontroli nr 30 z 27 maja 2019 r. znak: WOF-I.011.30.2019.
- Cezary Pacocha – główny specjalista ds. planowania i zagospodarowania przestrzennego w Wydziale Ochrony Przyrody i Obszarów Natura 2000, w Regionalnej Dyrekcji Ochrony Środowiska w Katowicach; upoważnienie do kontroli nr 31 z 27 maja 2019 r. znak: WOF-I.011.30.2019.

5. Data rozpoczęcia i zakończenia czynności kontrolnych w jednostce kontrolowanej z wymienieniem ewentualnych przerw w kontroli.

Kontrolę, w tym oględziny terenowe przeprowadzono 30 maja 2019 r.

6. Określenie przedmiotowego zakresu kontroli i okresu objętego kontrolą.

Zakresem kontroli objęte było bystrze w korycie ciekru Krztynia w Szczekocinach, ok. 100 m poniżej mostu (w ciągu drogi z Lelowa do Szczekocin).

Okres objęty kontrolą: od momentu wykonania bystrza w korycie rzeki Krztyni w km 2+740 w Szczekocinach do 30 maja 2019 r.

[Handwritten signature]

Informację o wcześniej przeprowadzonej kontroli w zakresie objętym kontrolą.

Nie przeprowadzano wcześniej kontroli w zakresie objętym kontrolą.

7. W trakcie przeprowadzonej kontroli stwierdzono, co następuje:

9.1 Informacje ogólne:

Kontrola została przeprowadzona na podstawie art. 123 ust. 1 i 2 Ustawy z dnia 16 kwietnia 2004r. o ochronie przyrody (Dz. U. z 2018r., poz. 1614 z późn. zm.), który upoważnia regionalnego dyrektora ochrony środowiska do przeprowadzania kontroli przestrzegania przepisów o ochronie przyrody w trakcie gospodarczego wykorzystania zasobów i składników przyrody przez jednostki organizacyjne oraz osoby prawne i fizyczne.

Przedmiotem kontroli kompleksowej było sprawdzenie, czy bystrze zlokalizowane w korycie rzeki Krztyni w km 2+740 w Szczekocinach umożliwia wędrówkę ryb w górę cieku.

W ramach kontroli upoważnieni przez Regionalnego Dyrektora Ochrony Środowiska w Katowicach pracownicy w obecności przedstawiciela Państwowego Gospodarstwa Wodnego Wody Polskie, Nadzór Wodny w Koniecpolu oraz Pana Waldemara Glinki, właściciela stawów hodowlanych przeprowadzili oględziny przedmiotowego bystrza.

Szczegóły dotyczące przeprowadzonych oględzin, a także listę obecności zawiera protokół spisany 30 maja 2019 r.

W trakcie oględzin stwierdzono, co następuje:

1. W ocenie pracowników Regionalnej Dyrekcji Ochrony Środowiska w Katowicach wysokość piętrzenia uległa niewielkiej zmianie (obniżeniu) w stosunku do ostatnich oględzin terenowych. Jednakże rozstrzygnięcie tej kwestii leży po stronie Państwowego Gospodarstwa Wodnego Wody Polskie, Regionalnego Zarządu Gospodarki Wodnej w Warszawie.
2. Pan Waldemar Glinka jako właściciel stawów hodowlanych pobiera wodę na stawy z ujęcia wody na Krztyni, w rejonie przedmiotowego bystrza.
3. Wizualnie określono, że kąt nachylenia bystrza wynosi 1:1.
4. Właściciel stawów ma aktualne pozwolenie wodnoprawne na pobór wody na stawy (decyzja Starosty Zawierciańskiego znak: ROII.6341.052.2012.AMD z 25 lutego 2013 r.).
5. Przedstawiciel Wód Polskich, Nadzór Wodny w Koniecpolu oświadczył, że kontrolowany próg piętrzący nie jest w administracji Państwowego Gospodarstwa Wodnego Wody Polskie.

8. Wzmianka o przekazaniu informacji o podjętych działaniach zapobiegających powstaniu nieprawidłowości i ich skutkach do czasu zakończenia kontroli

Brak – nie sporządzono

9. Wzmianka o sporządzonych protokołach dodatkowych, odpisach i wyciągach oraz o zabezpieczonych dowodach (w przypadku występowania)

Protokół z oględzin terenowych spisany 30 maja 2019 r.

10. Wzmianka o dokonaniu wpisu do książki kontroli.

Brak.

11. Informacja o odczytaniu przez kierownika jednostki kontrolowanej protokołu kontroli.

Przesłano pocztą egz. 1 i egz. 2 protokołu kontroli.

12. Omówienie dokonanych w protokole poprawek, skreśleń i uzupełnień.

Brak.

13. Wzmianka o poinformowaniu kierownika kontrolowanej jednostki o prawie, sposobie i terminie zgłoszenia zastrzeżeń oraz o prawie odmowy podpisania protokołu.

Kierownik jednostki został poinformowany w piśmie z 9 lipca 2019 r. nr WPN.712.4.2019.DS o przysługującym mu prawie zgłoszenia wyjaśnień do Regionalnego Dyrektora Ochrony Środowiska w Katowicach w terminie do siedmiu dni od dnia otrzymania protokołu.

Protokół niniejszy sporządzono w dwóch jednobrzmiących egzemplarzach. Egzemplarz nr 1 pozostaje w dyspozycji kierownika kontrolowanej jednostki. Integralną część protokołu stanowi spis załączników.

Spis załączników:

Kserokopia protokołu z oględzin z 30 maja 2019 r.

Katowice , 2019 r.

Edward Suski
.....
.....


Kierownik jednostki kontrolowanej
/ z upoważnienia

07.2019r.
CSB
07.2019r.
CSB
07.2019r.
CSB

Kontrolujący

Zastępca Regionalnego Dyrektora
Ochrony Środowiska w Katowicach
Regionalny Konserwator Przyrody

mgr inż. Edward Suski





**REGIONALNY DYREKTOR
OCHRONY ŚRODOWISKA
W KATOWICACH**

REGIONALNA DYREKCJA OCHRONY ŚRODOWISKA w KATOWICACH	
Dnia	26-07-2019
Wystawiono	<i>[Signature]</i>

Katowice, 26 lipca 2019 r.

WPN.712.4.2019.DS

POWIADOMIENIE O Odstąpieniu od sporządzenia wystąpienia pokontrolnego

Uprzejmie informuję, że podczas kontroli kompleksowej, przeprowadzonej 30 maja 2019 r. w zakresie ochrony przyrody, na podstawie art. 123 ust. 1 Ustawy z dnia 16 kwietnia 2004 r. o ochronie przyrody (Dz. U. z 2018r., poz. 1614 z późn. zm.), przy udziale pracowników Regionalnej Dyrekcji Ochrony Środowiska w Katowicach w celu sprawdzenia, czy bystrze wykonane na cieku Krztynia w km 2+740 w Szczekocinach umożliwia wędrówkę ryb w górę cieku stwierdzono, że wysokość przedmiotowego piętrzenia uległa niewielkiej zmianie (obniżeniu) w stosunku do ostatnich oględzin terenowych. Rozstrzygnięcie tej kwestii leży jednak po stronie Państwowego Gospodarstwa Wodnego Wody Polskie, Regionalnego Zarządu Gospodarki Wodnej w Warszawie. W związku z tym ww. jednostka zostanie poinformowana odrębnym pismem o konieczności przeprowadzenia kontroli w tym zakresie.

Z punktu widzenia przyznanych kompetencji tutaj Organ nie stwierdził nieprawidłowości, czy uchybień.

Szczegółowe wyniki kontroli zostały przedstawione w protokole kontroli znak: WPN.712.4.2019.DS z 9 lipca 2019 r.

W związku z powyższym, odstępuję od sporządzenia wystąpienia pokontrolnego.

p.o. Regionalnego Dyrektora
Ochrony Środowiska w Katowicach
[Signature]
dr Mirosława Kłecińska-Sawicka

Otrzymują:

1. Państwowe Gospodarstwo Wodne Wody Polskie, Zarząd Zlewni w Piotrkowie Trybunalskim, Nadzór Wodny w Koniecpolu, ul. Chrzastowska 6A, 42-230 Koniecpol
2. Państwowe Gospodarstwo Wodne Wody Polskie, Zarząd Zlewni w Piotrkowie Trybunalskim, ul. Młynarska 2, 97-300 Piotrków Trybunalski
3. Państwowe Gospodarstwo Wodne Wody Polskie, Regionalnego Zarządu Gospodarki Wodnej w Warszawie, ul. Zarzecze 13 B, 03-194 Warszawa
4. WPN/aa.