



Świętokrzyski
Park Narodowy



Polskie
Parki
Narodowe

Świętokrzyski Park Narodowy

Łysogóry dla natury



swietokrzyski.ppn.gov.pl

Łysogóry z widocznym gołoborzem
fot. Sławomir Rakowski



Gołoborze na Łysej Górze
fot. Michał Piorun

Świętokrzyski Park Narodowy

Góry Świętokrzyskie to jedno z najstarszych polskich gór leżące na Wyżynie Małopolskiej. Ich najwyższą część obejmuje park narodowy o tej samej nazwie. Miano to wywodzi się od relikwii krzyża świętego przechowywanych w pobenedyktynskim klasztorze na Łysej Górze. Natomiast nazwa Łysogóry określa objęty Parkiem najwyższy fragment Gór Świętokrzyskich i pochodzi od gołoborzy, czyli pozbawionych roślinności rumowisk skalnych położonych na zboczach tych gór, często porośniętych Puszczą Jodłową, o której Stefan Żeromski pisał, że jest nietykalna, boża i święta. Innym ważnym, choć znacznie rzadszym niż jodła gatunkiem drzewa chronionym przez Świętokrzyski Park Narodowy jest modrzew polski. Drzewo to rośnie tylko w Środkowej Europie. Dla jego ochrony już 100 lat temu

utworzono rezerwat na Chełmowej Górze, który stał się zaczątkiem parku narodowego. Pomimo późniejszych zniszczeń wojennych, dziś rośnie tam wiele ponad 300-letnich modrzewi polskich o pniach, których średnica przekracza 1,5 metra.





Jeleń szlachetny
fot. Maciej Olszewski

Nasze logo

Autorem pierwowzoru logotypu Świętokrzyskiego Parku Narodowego był pan Wiesław Paweł Kapuściński, absolwent Akademii Sztuk Pięknych w Warszawie. Inspiracją stała się powszechnie znana legenda, od której do „tysich gór” przyłgnęła nazwa Góry Świętokrzyskie. Zgodnie z nią królewicz węgierski Emeryk podczas polowania w pradawnej puszczy, goniąc za jeleniem, oddalił się od orszaku i zabłądził. Gdy chciał strzelić do zwierzęcia, zauważył pomiędzy jego okazałym porożem otoczony blaskiem krzyż o podwójnych ramionach. Emeryk, uznając to za znak od Boga, złożył obietnicę, zgodnie z którą wybudował klasztor i złożył w nim otrzymane od ojca relikwie drzewa Krzyża Świętego. Odtąd wzgórze zaczęto nazywać Świętym Krzyżem, a otaczające go góry – Górami Świętokrzyskimi.



Świętokrzyski
Park Narodowy



-  Kościół
-  Kościół zabytkowy
-  Klasztor
-  Kapliczka zabytkowa
-  Cmentarz I; II wojna światowa
-  Cmentarz żydowski
-  Dworek; ruiny zamku
-  Młyn; grodzisko
-  Park zabytkowy
-  Miejsce Pamięci Narodowej; pomnik
-  Zagroda Czernikiewiczów
-  Muzeum Mineralów i Skamieniałości
-  Muzeum Starożytnego Hutnictwa
-  Muzeum ŚPN
-  Osada Średniowieczna
-  Zabytkowa zagroda świętrokrzyska
-  Centrum Edukacji i Kultury „Szklany Dom”
-  Dyrekcja parku
-  Punkt edukacji ekologicznej
-  Wejście do parku
-  Informacja turystyczna
-  Parking
-  Punkt widokowy
-  Miejsce odpoczynku
-  Platforma widokowa
-  Wyciąg narciarski
-  Kąpielisko
-  Szczyt; wysokość w m n.p.m.

Świętokrzyski Park Narodowy



TYN

STARACHOWICE

- Granica parku
- Drogi wojewódzkie
- Drogi inne
- Drogi gruntowe, ścieżki

- Las w granicy parku
- Las poza granicami parku
- Polany
- Szlaki piesze
- Szlaki rowerowe
- Ścieżki edukacyjno-przyrodnicze





Kapliczka św. Franciszka
fot. Arkadiusz Adamczyk

Co warto zobaczyć?



Muzeum Przyrodnicze Świątokrzyskiego Parku Narodowego na Świętym Krzyżu

📍 Święty Krzyż 2, 26-006 Nowa Słupia

🕒 w okresie 2.01 – 20.04:
wtorek – niedziela: 9.00 – 16.00

21.04 – 30.09:
poniedziałek – niedziela: 9.00 – 17.00

1.10 – 31.12:
wtorek - niedziela: 9.00 – 16.00

☎️ +48 41 317 70 87 🚻 Dostępne

🎫 Opłata za wstęp na Ekspozycję
Przyrodniczą wynosi:
- 10,00 zł za normalny bilet
- 6,00 zł za ulgowy bilet
- 3,00 zł za specjalny bilet

Opłata za wstęp na Ekspozycję
Wieżnienną wynosi:
- 3,00 zł za normalny bilet
- 2,00 zł za ulgowy bilet



Ośrodek Edukacyjny wraz z Ogrodem edukacyjnym „Podzamcze Bodzentyńskie”

📍 ul. Suchedniowska 4, 26-010 Bodzentyń

🕒 poniedziałek - piątek: 7.30 – 15.30
lub w innych wcześniej ustalonych godzinach

☎️ +48 41 311 51 06 🚻 Częściowo dostępne

🎫 Zajęcia/usługa przewodnicka:
- 7 zł od osoby bilet ulgowy
- 10 zł od osoby dorosłej bez zniżek

Opłata za udostępnienie terenu
Ogrodu edukacyjnego:
3 h grupa 25 - 50 osób – 8 zł od osoby
3 h grupa 51 - 80 osób – 7 zł od osoby
8 h grupa 25 - 50 osób – 12 zł od osoby
8 h grupa 51 - 80 osób – 11 zł od osoby



Galeria widokowa na gołoborzu na Łysej Górze

📍 Święty Krzyż przy ul. Droga Przewodników
Świątokrzyskich, 26-006 Nowa Słupia

🕒 Od świtu do zmierzchu

☎️ +48 41 311 51 06 🚻 Częściowo dostępne

🎫 - 8,00 zł normalny bilet
- 4,00 zł ulgowy bilet
- 3,00 zł specjalny bilet



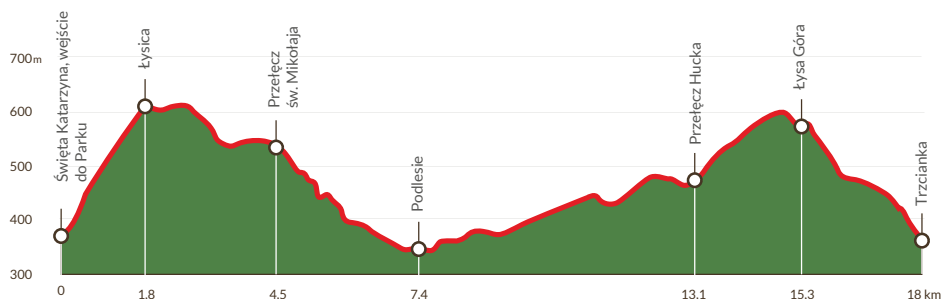


Wychodnie skalne na Bukowej Górze
fot. Arkadiusz Adamczyk

Święta Katarzyna – Trzcianka







Święta Katarzyna – Łysica – Kakonin – Huta Szklana – Łysa Góra – Trzcianka



Trasa Święta Katarzyna-Trzcianka prowadzi Głównym Szlakiem Świętokrzyskim im. Edmunda Massalskiego. Już na początku można podziwiać klasztor sióstr Bernardynek. Kolejnym punktem jest źródło i kapliczka świętego Franciszka, opiekuna niewidomych i ekologów. Stąd szlak prowadzi stromym podejściem liczącym około 2 km w kierunku szczytu Łysicy. Tutaj możemy zaobserwować wychodnie skalne oraz gołoborza, stanowiące jedną z największych atrakcji Świętokrzyskiego Parku Narodowego. W dalszej części grzbietu pasma Łysogórskiego znajduje się wschodni wierzchołek Łysicy zwany Skałą Agaty (614 m n.p.m.), a trzy kilometry dalej drewniana

kapliczka św. Mikołaja wybudowana pierwotnie w 1876 r. Dalej trasa prowadzi w kierunku wsi Kakonin, gdzie warto zwrócić uwagę na zabytkową chałupę, zbudowaną w stylu regionalnym w pierwszej połowie XIX w. Kolejnym szczytem na trasie jest Łysa Góra, znajdująca się na wysokości 595 m n.p.m. z platformą widokową nad słynnym gołoborzem. Kolejnym przystankiem są zabudowania klasztorne na Świętym Krzyżu. Tu na pierwszy plan wysuwa się monumentalny budynek mieszczący Muzeum Przyrodnicze Świętokrzyskiego Parku Narodowego. Po zwiedzeniu wszystkich atrakcji wracamy na szlak, który prowadzi na południowy wschód, w kierunku miejscowości Trzcianka.

Szlaki turystyczne:

-  Piesze - 7 tras - 34,5 km, w tym dostępne dla osób niepełnosprawnych - 2 km
-  Rowerowe - 1 trasa - 18,1 km
-  Skitourowe - 7 tras - 34,5 km
-  Konne - 1 trasa - 2 km

Ścieżki edukacyjne:

5 tras - 23,5 km



„Martwe” drewno
fot. Paweł Szczepaniak



Świętokrzyski Park Narodowy

Świętokrzyski Park Narodowy
ul. Suchedniowska 4
26-010 Bodzentyn
tel. +48 41 311 51 06
e-mail: dyrekcja@swietokrzyskipn.org.pl
swietokrzyski.ppn.gov.pl
facebook.com/swietokrzyskipn

Wydanie: kwiecień 2020



Unia Europejska
Fundusz Spójności

