

**ZARZĄDZENIE Nr .....<sup>18</sup>.....**  
**REGIONALNEGO DYREKTORA OCHRONY ŚRODOWISKA W WARSZAWIE**

z dnia .....<sup>25 czerwca</sup>..... 2018 r.

**w sprawie ustanowienia zadań ochronnych dla rezerwatu przyrody „Przekop”**

Na podstawie art. 22 ust. 2 pkt 2 ustawy z dnia 16 kwietnia 2004 r. o ochronie przyrody (Dz. U. z 2018 r. poz. 142, z późn. zm.) zarządza się, co następuje:

§ 1. Ustanawia się do dnia 30 września 2019 r. zadania ochronne dla rezerwatu przyrody „Przekop”, zwanego dalej „rezerwatem”.

§ 2. Identyfikację i ocenę istniejących i potencjalnych zagrożeń wewnętrznych i zewnętrznych oraz sposoby eliminacji lub ograniczania tych zagrożeń i ich skutków określa załącznik nr 1 do zarządzenia.

§ 3. 1. Opis sposobów ochrony czynnej ekosystemów, z podaniem rodzaju, rozmiaru i lokalizacji poszczególnych zadań, oraz opis sposobów czynnej ochrony gatunków roślin i zwierząt określa załącznik nr 2 do zarządzenia.

2. Lokalizację zadań ochronnych określa załącznik nr 3 do zarządzenia.

§ 4. Obszar rezerwatu objęty jest ochroną czynną.

§ 5. Nadzór nad wykonaniem zarządzenia powierza się Zastępcy Regionalnego Dyrektora Ochrony Środowiska w Warszawie, Regionalnemu Konserwatorowi Przyrody.

§ 6. Zarządzenie wchodzi w życie z dniem podpisania.

Regionalny Dyrektor  
Ochrony Środowiska  
w Warszawie

Arkadiusz Siembida

RADCA PRAWNY

19.06.18.

dr Marek Geszprych

NACZELNIK WYDZIAŁU  
OCHRONY PRZYRODY I OBSZARÓW  
NATURA 2000

Beata Zajaczkowska

19.06.18

REGIONALNY  
KONSERWATOR PRZYRODY

19.06.2018

Marcin Kalbarczyk

STARSZY SPECJALISTA

Slawomir Bełko

19.06.18.

Załącznik nr 1 do Zarządzenia  
Nr ...<sup>18</sup>... Regionalnego Dyrektora  
Ochrony Środowiska w Warszawie  
z dnia ...<sup>25</sup>...<sup>czerniewca</sup>... 2018 r.

**Identyfikacja i ocena istniejących i potencjalnych zagrożeń wewnętrznych i zewnętrznych oraz sposoby eliminacji lub ograniczania tych zagrożeń i ich skutków**

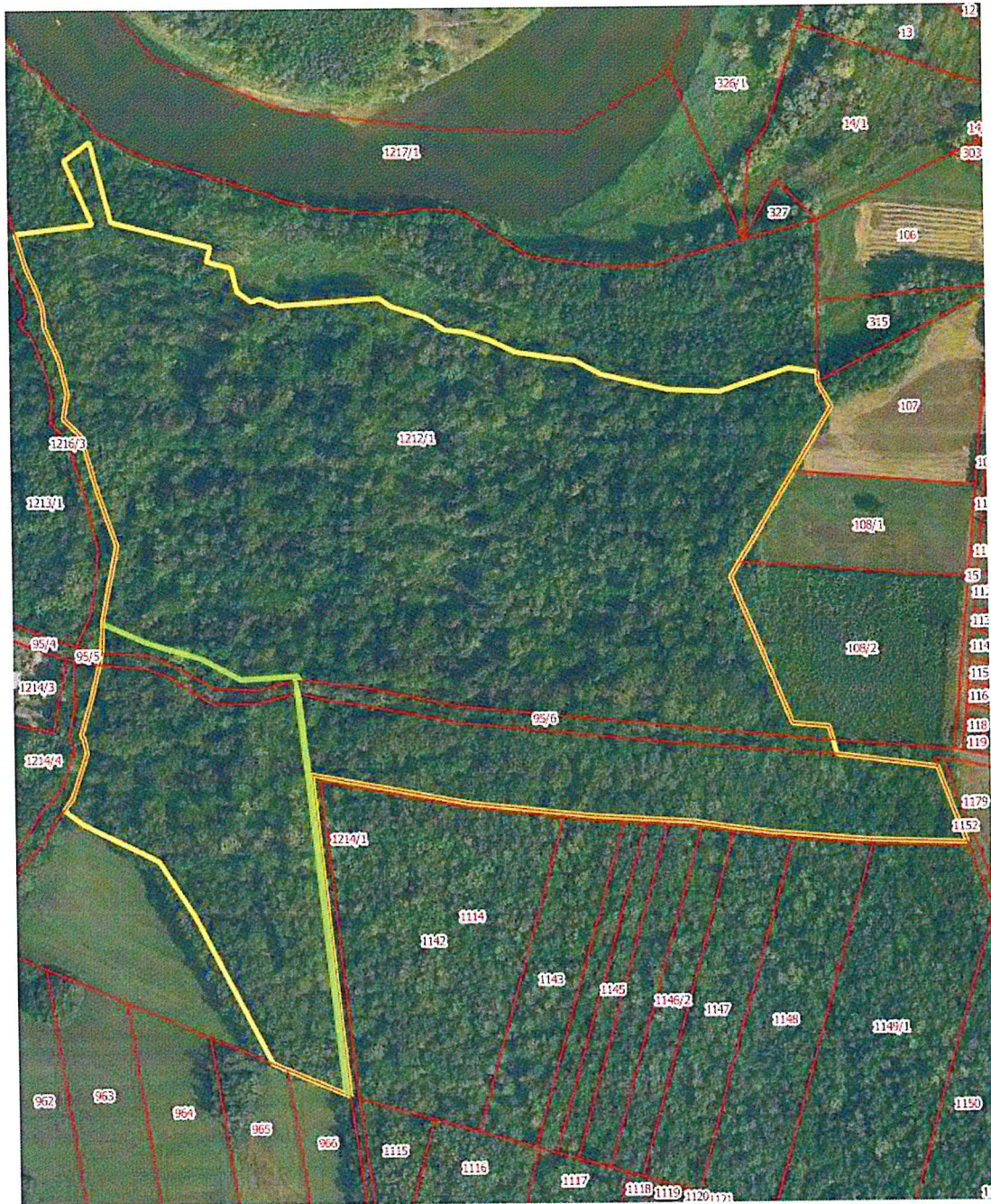
Identyfikacja i ocena istniejących i potencjalnych zagrożeń wewnętrznych i zewnętrznych	Sposoby eliminacji lub ograniczenia zagrożeń wewnętrznych i zewnętrznych i ich skutków
Długookresowe, powtarzające się stagnowanie wody na terenie rezerwatu powodowane przez zablokowanie przepływu wód w rowie odwadniającym, w wyniku którego zachodzi zagrożenie degradacji drzewostanów.	Utrzymanie przepływu wód w rowie odwadniającym.

Załącznik nr 2 do Zarządzenia  
Nr .....<sup>18</sup>..... Regionalnego Dyrektora  
Ochrony Środowiska w Warszawie  
z dnia ..<sup>15</sup>.. <sup>CZERWCA</sup>..... 2018 r.




**Sposoby ochrony czynnej ekosystemów, z podaniem rodzaju, rozmiaru i lokalizacji poszczególnych zadań oraz sposoby czynnej ochrony gatunków roślin i zwierząt.**

Rodzaj i rozmiar zadania	Lokalizacja zadania
Utrzymanie przepływu wód w rowie odwadniającym o długości ok. 935 m, w szczególności poprzez usuwanie wszelkich przetamowań.	Rów odwadniający w obrębie działki ewidencyjnej nr 1214/1, 1212/1 i 95/6 z obrębu ewidencyjnego nr 7.


### Lokalizacja zadań ochronnych



#### Legenda

-  Granica rezerwatu
-  Granica działek ewidencyjnych
-  Lokalizacja działań ochronnych

0 50 100 150 200 m



Jkład współrzędnych płaskich prostokątnych PL - 1992  
Aktualność podkładu kartograficznego:  
1) podział na działki ewidencyjne wg stanu na rok 2016  
2) ortofotomapa: GUGIK usługa przeglądania 16 maja 2018 r.