

ZARZĄDZENIE Nr²⁴.....
REGIONALNEGO DYREKTORA OCHRONY ŚRODOWISKA W WARSZAWIE

z dnia^{15 października}..... 2018 r.

**w sprawie ustanowienia zadań ochronnych dla rezerwatu przyrody „Jezioro
Kiełpińskie”**

Na podstawie art. 22 ust. 2 pkt 2 ustawy z dnia 16 kwietnia 2004 r. o ochronie przyrody (Dz. U. z 2018 r. poz. 1614) zarządza się, co następuje:

§ 1. Ustanawia się na 5 lat zadania ochronne dla rezerwatu przyrody „Jezioro Kiełpińskie”, zwanego dalej „rezerwatem”.

§ 2. Identyfikację i ocenę istniejących i potencjalnych zagrożeń wewnętrznych i zewnętrznych oraz sposoby eliminacji lub ograniczania tych zagrożeń i ich skutków określa załącznik nr 1 do zarządzenia.

§ 3. 1. Opis sposobów ochrony czynnej ekosystemów, z podaniem rodzaju, rozmiaru i lokalizacji poszczególnych zadań określa załącznik nr 2 do zarządzenia.

2. Lokalizację zadań ochronnych określa załącznik nr 3 do zarządzenia.

§ 4. Obszar rezerwatu objęty jest ochroną czynną.

§ 5. Nadzór nad wykonaniem zarządzenia powierza się Zastępcy Regionalnego Dyrektora Ochrony Środowiska w Warszawie, Regionalnemu Konserwatorowi Przyrody.

§ 6. Zarządzenie wchodzi w życie z dniem podpisania.

Regionalny Dyrektor
Ochrony Środowiska
w Warszawie

Arkadiusz Siembida

RADCA PRAWNY
11.10.2018.
dy Marek Geszprych

NACZELNIK WYDZIAŁU
OCHRONY PRZYRODY I OBSZARÓW
NATURA 2000

Beata Łajczkowska

REGIONALNY
KONSERWATOR PRZYRODY

Marcin Kalbarczyk

STARSZY SPECJALISTA

Adam Sieczka

2018-10-10

Załącznik nr 1 do Zarządzenia Nr 24
 Regionalnego Dyrektora Ochrony Środowiska w Warszawie
 z dnia 15. października..... 2018 r.

Identyfikacja i ocena istniejących i potencjalnych zagrożeń wewnętrznych i zewnętrznych oraz sposoby eliminacji lub ograniczenia tych zagrożeń i ich skutków

Identyfikacja i ocena istniejących i potencjalnych zagrożeń wewnętrznych i zewnętrznych	Zewnętrzne		Wewnętrzne		Sposoby eliminacji lub ograniczenia zagrożeń wewnętrznych i zewnętrznych i ich skutków
	Istniejące	Potencjalne	Istniejące	Potencjalne	
Zmiana w krajobrazie rezerwatu w związku z zaprzestaniem rolniczego użytkowania gruntów	Nie	Nie	Nie	Tak	Utrzymanie sposobu użytkowania terenu w formie gruntów ornych, pastwisk, użytków zielonych, bez możliwości zabudowy oraz wznoszenia urządzeń technicznych
Zaśmiecanie rezerwatu	Tak	Nie	Nie	Nie	Sprzątanie rezerwatu
Niszczanie roślinności, uszkadzanie brzegów jeziora i zamieszczanie jego wód, będące następstwem ruchu pojazdów, połowu ryb, biwakowania i przebywania ludzi w rezerwacie	Tak	Nie	Nie	Nie	Oznakowanie rezerwatu
Nie zgodne z prawem obiekty i znaki	Tak	Nie	Nie	Nie	Usunięcie niezgodnych z prawem obiektów i znaków

Załącznik nr 2 do Zarządzenia Nr 24.....
 Regionalnego Dyrektora Ochrony Środowiska w Warszawie
 z dnia 15. października..... 2018 r.

Sposoby ochrony czynnej ekosystemów, z podaniem rodzaju, rozmiaru i lokalizacji poszczególnych zadań.

Rodzaj i zakres działań ochronnych	Lokalizacja i rozmiar działań ochronnych
Użytkowanie gruntów orných, pastwisk, użytków zielonych, bez możliwości zabudowy oraz wznoszenia urządzeń technicznych	Gmina Łomianki, obręb Kielpin - części działek ewidencyjnych nr: 34-36; 38-49; 99/1; 105/30; 106/25; 107/19; 108/39; 108/40; 108/41; 109/46; 113/1; 114/14; 115/18; 116/51; 117/14; 118/9; 122/21; 122/36; 123/10; 124; 327-333; 334/1; 334/4; 335/2; 336-346; 350-351. Gmina Łomianki, obręb Kielpin Poduchowny - części działek ewidencyjnych nr: 45-48; 49/1; 51-64; 69/1; 70-75; 76/1; 77/1; 113-119; 120/1; 121-122; 123/3; 124; 127/1; 128/1; 129/1; 130/1; 131/4; 131/5; 131/6; 132/1.
Rozbiórka wybudowanych niezgodnie z prawem pomostów i usunięcie znaków umieszczonych na drzewach	obszar rezerwatu
Usuwanie śmieci	obszar rezerwatu
Instalacja tablic informujących o formie ochrony	7 tablic na granicy rezerwatu

Załącznik nr 3 do Zarządzenia Nr²⁴.....
 Regionalnego Dyrektora Ochrony Środowiska w Warszawie
 z dnia^{15. października}..... 2018 r.






0 100 m

Lokalizacja zadań ochronnych arkusz 1 z 3

Układ współrzędnych: PL-1992

Ortofotomapa: Główny Urząd Geodezji i Kartografii, usługa przeglądania (4 VII 2018)
 Dane topograficzne: OpenStreetMap, usługa przeglądania (4 VII 2018)

-  ekstensywne rolnictwo
-  granica rezerwatu
-  działki ewidencyjne



501300

501200

501100




627400

627500

627600

627700

627800

-  ekstensywne rolnictwo
-  granica rezerwatu
-  działki ewidencyjne

0 100 m

Układ współrzędnych: PL-1992

Lokalizacja zadań ochronnych arkusz 2 z 3

Ortofotomapa: Główny Urząd Geodezji i Kartografii, usługa przeglądania (4 VII 2018)
 Dane topograficzne: OpenStreetMap, usługa przeglądania (4 VII 2018)

