

Skala 1: 30 000

Skala 1: 3 000



MAPA EWIDENCYJNO-GOSPODARCZA NADLEŚNICTWA MYSZYNIC

PAKIET NR 1

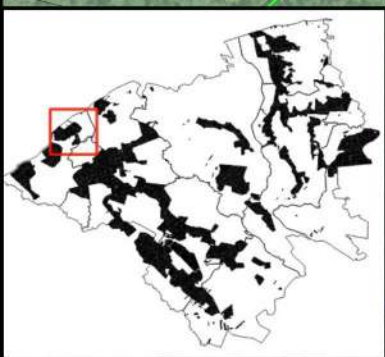
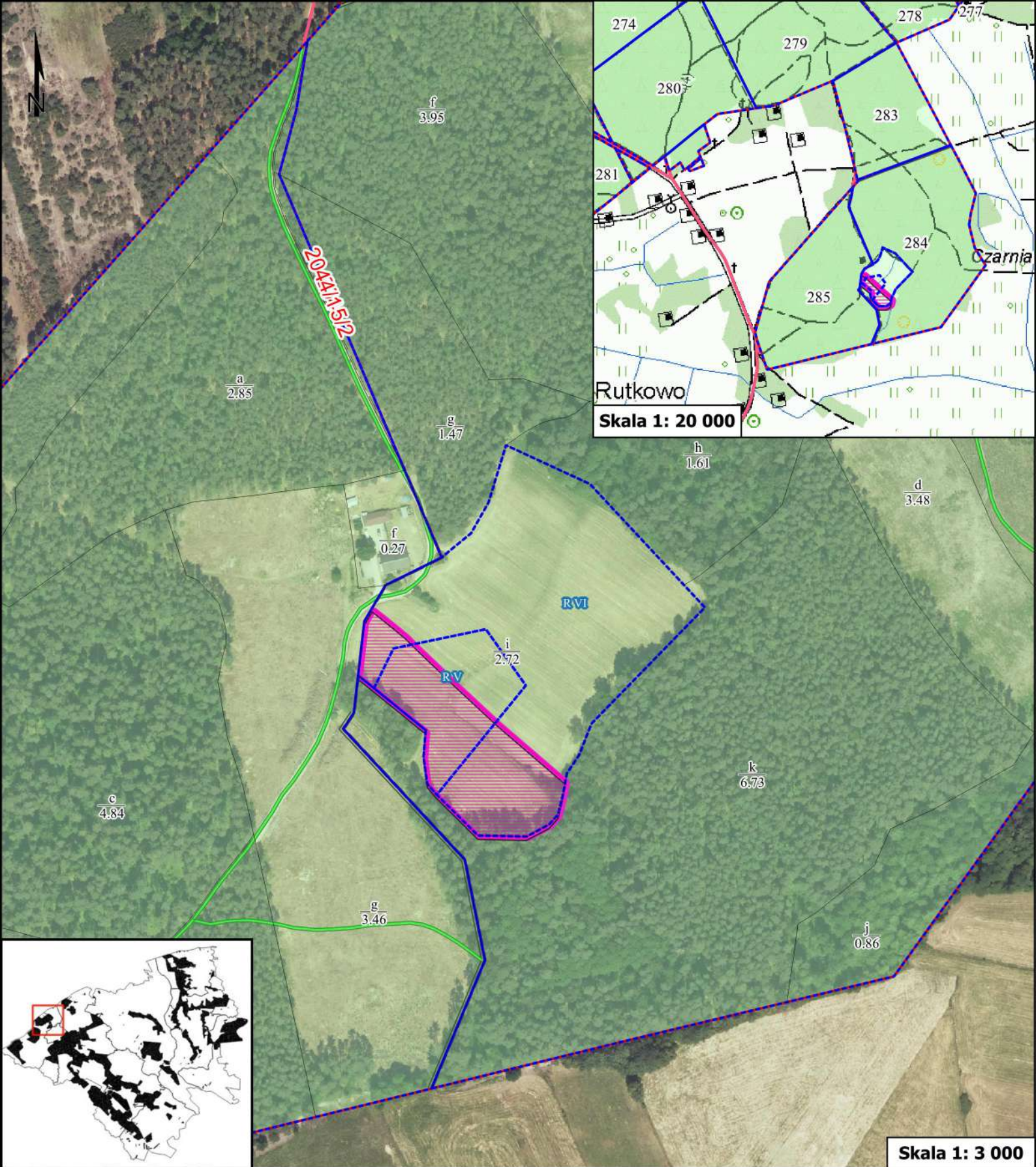
Nadleśnictwo Myszyńiec
Zawodzie 3
07-430 Myszyńiec

Leśnictwo: Biały Lasek
Oddziały: 327-h
327-i, 327-j, 327-k

województwo: 14- mazowieckie
powiat: 15- ostrołęcki
gmina: 085- Myszyńiec
obręb: 0011- Pełty
działka ewidencyjna: cz. 3027/7

Legenda

- grunty objęte przetargiem
- działki ewidencyjne
- użytki ewidencyjne
- drogi leśne
- ciek
- wydzielenia
- grunty w zarządzie Nadleśnictwa Myszyńiec



Nadleśnictwo Myszyniec
Zawodzie 3
07-430 Myszyniec

MAPA EWIDENCYJNO-GOSPODARCZA NADLEŚNICTWA MYSZYNIC

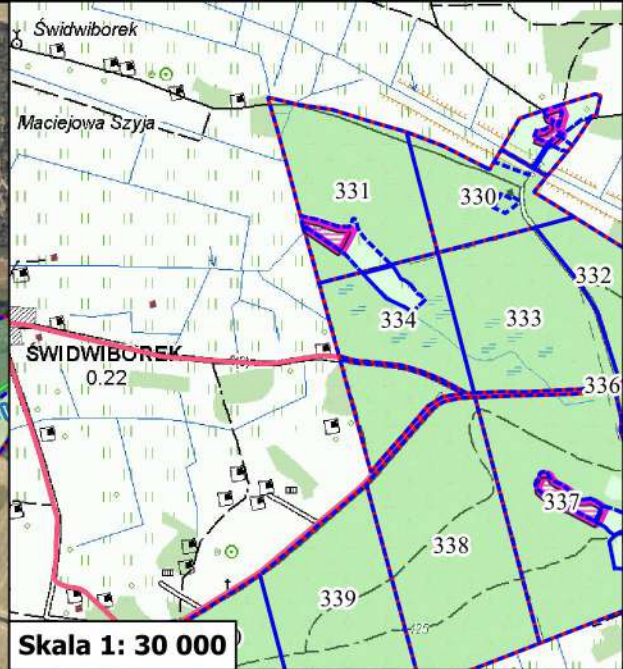
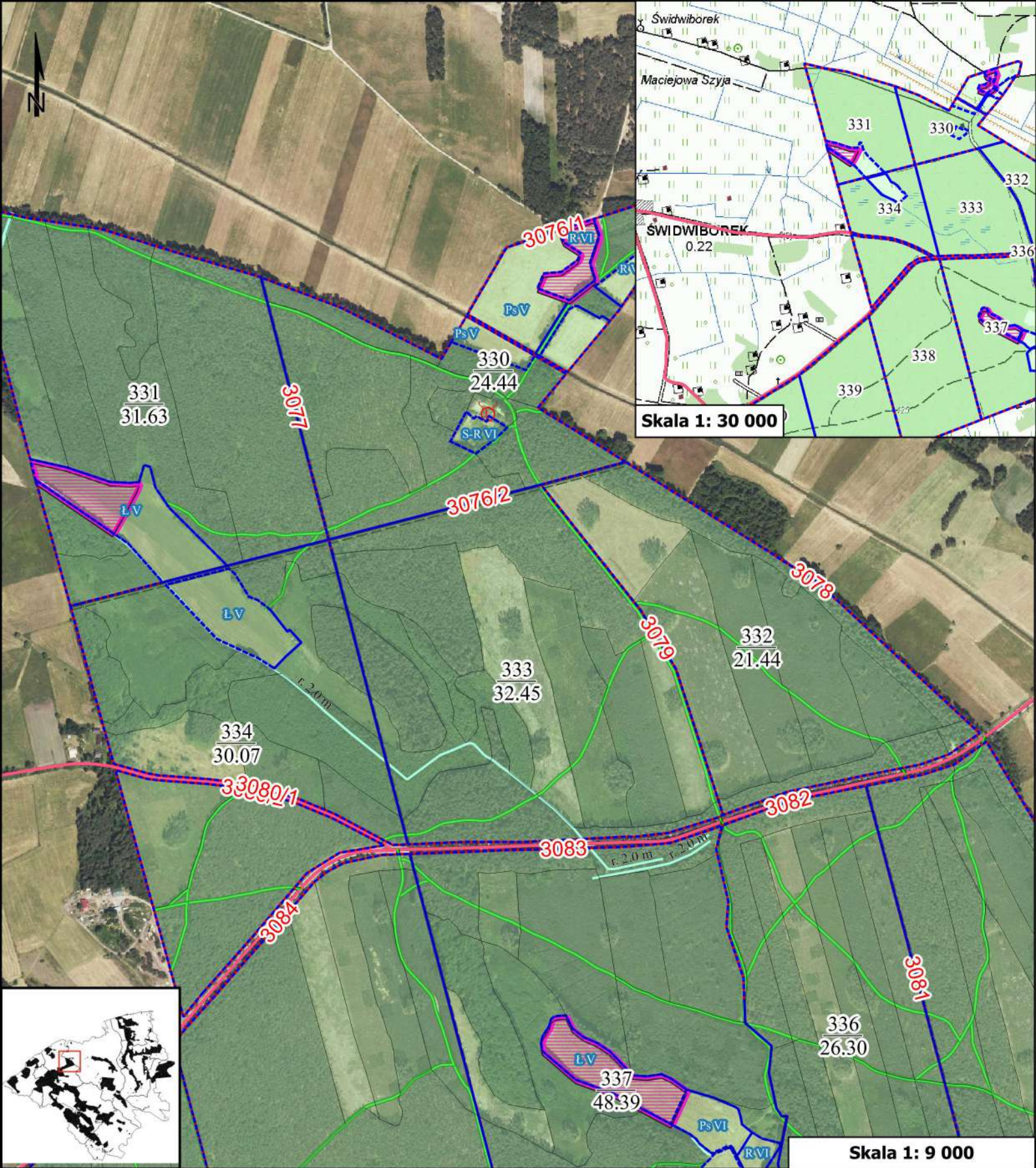
PAKIET NR 2

Leśnictwo: Surowe
Oddział: cz. 284 -i

województwo: 14- mazowieckie
powiat: 15- ostrołęcki
gmina: 022- Czarnia
obręb: 0005- Czarnia
działka ewidencyjna: cz. 2044/1

Legenda

- grunty objęte przetargiem
- działki ewidencyjne
- użytki ewidencyjne
- drogi leśne
- ciek
- wydzielenia
- grunty w zarządzie Nadleśnictwa Myszyniec



**MAPA EWIDENCYJNO-GOSPODARCZA
NADLEŚNICTWA MYSZYNIC**

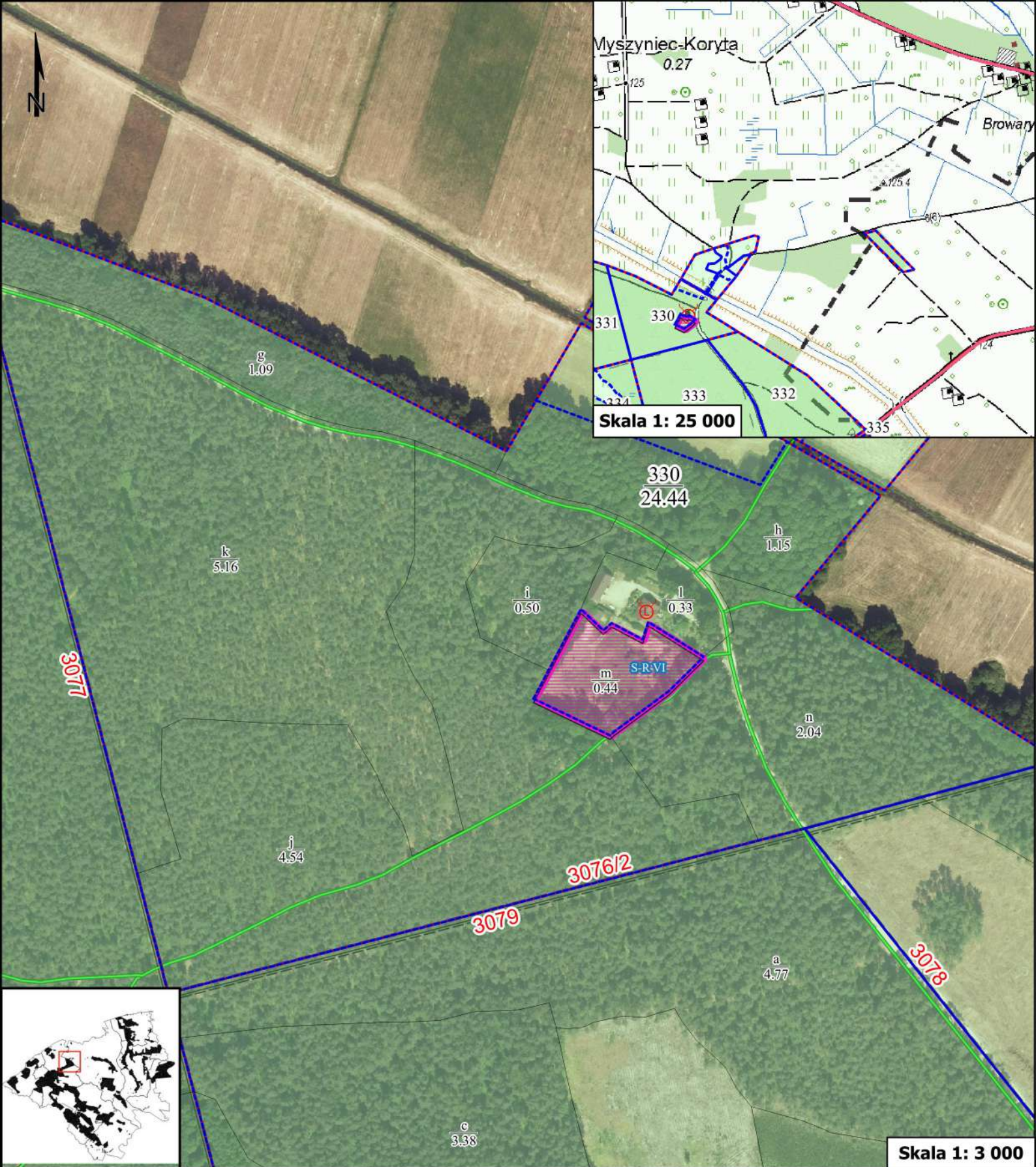
PAKIET NR 3

Nadleśnictwo Myszyńiec
Zawodzie 3
07-430 Myszyńiec

Leśnictwo: Biały Lasek
Oddział: 330-b, cz. 331-g,
337-i

województwo: 14- mazowieckie
powiat: 15- ostrołęcki
gmina: 085- Myszyńiec
obręb: 0002- Charciabałda
działka ewidencyjna: cz. 3076/1,
cz. 3077, cz. 3083

- Legenda**
- grunty objęte przetargiem
 - działki ewidencyjne
 - użytki ewidencyjne
 - drogi leśne
 - ciek
 - wydzielenia
 - grunty w zarządzie Nadleśnictwa Myszyńiec



Nadleśnictwo Myszyniec
Zawodzie 3
07-430 Myszyniec








MAPA EWIDENCYJNO-GOSPODARCZA NADLEŚNICTWA MYSZYNIC

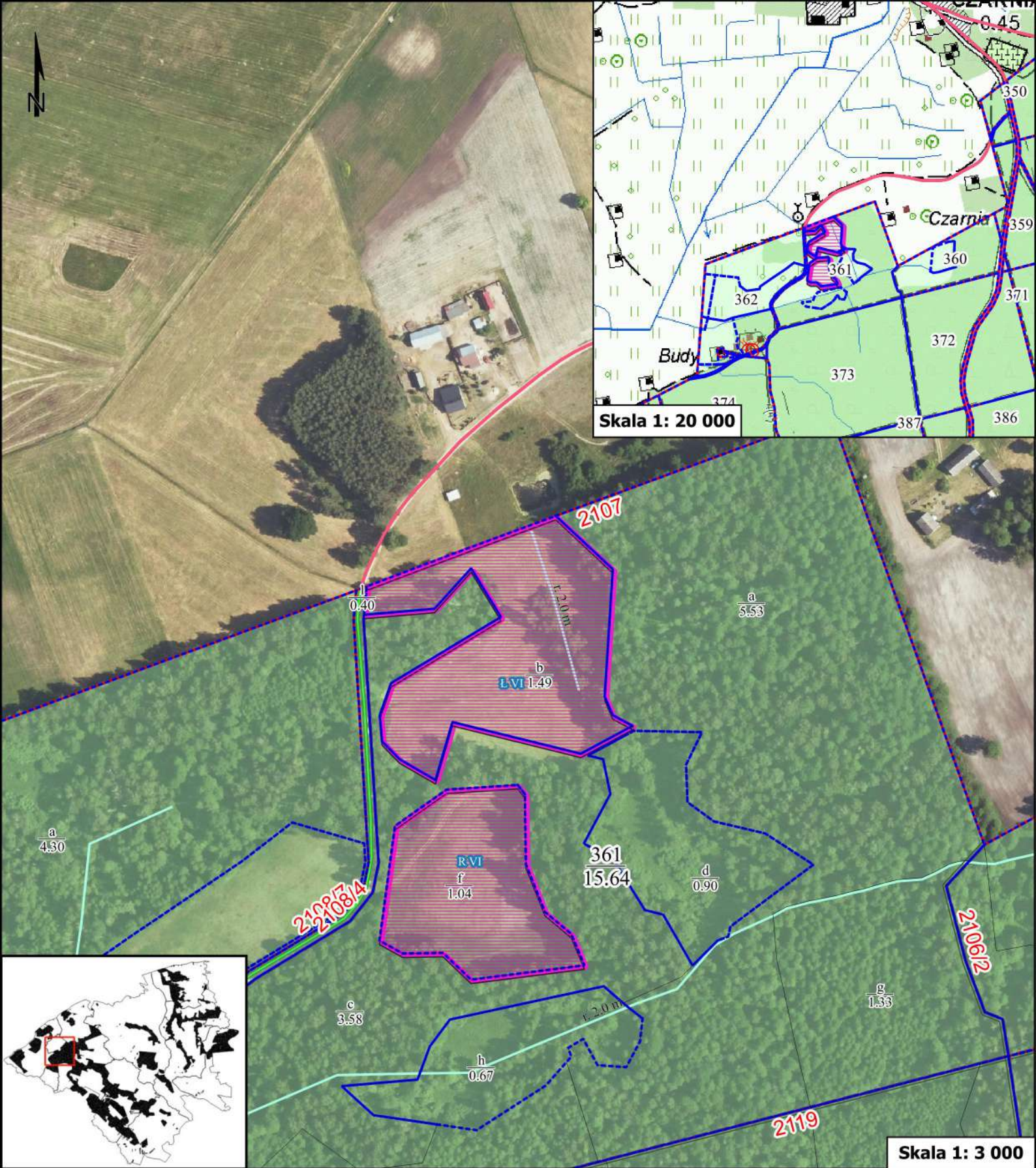
PAKIET NR 4

Leśnictwo: Białusy Lasek
Oddział: 330-m

województwo: 14- mazowieckie
powiat: 15- ostrołęcki
gmina: 085- Myszyniec
obręb: 0002- Charciabałda
działka ewidencyjna: cz. 3076/2

Legenda

-  grunty objęte przetargiem
-  działki ewidencyjne
-  użytki ewidencyjne
-  drogi leśne
-  cieki
-  wydzielenia
-  grunty w zarządzie Nadleśnictwa Myszyniec



Nadleśnictwo Myszyniec
Zawodzie 3
07-430 Myszyniec

MAPA EWIDENCYJNO-GOSPODARCZA NADLEŚNICTWA MYSZYNIC

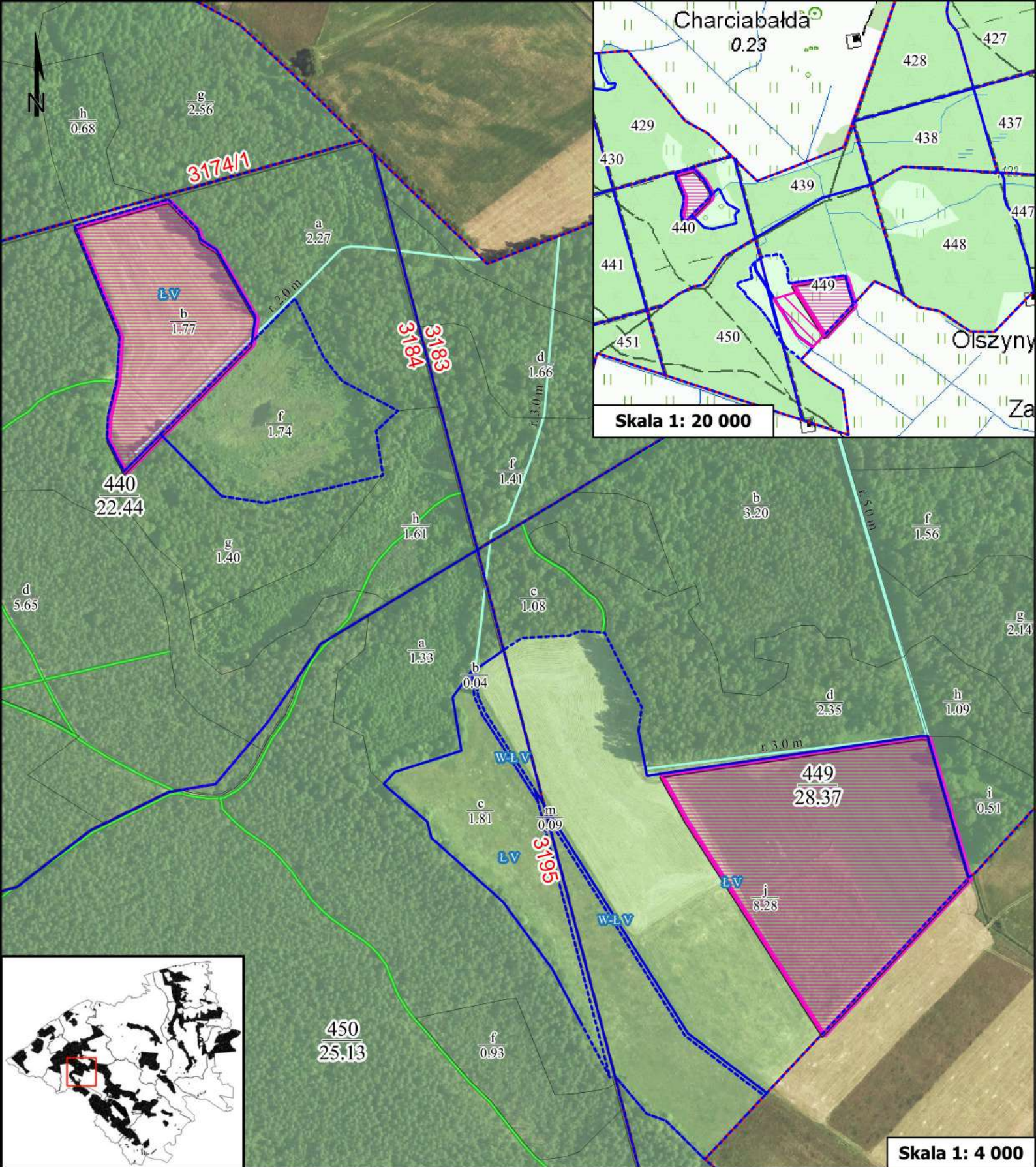
PAKIET NR 5

Leśnictwo: Surowe
Oddział: 361 -b, 361 -f

województwo: 14- mazowieckie
powiat: 15- ostrołęcki
gmina: 022- Czarnia
obręb: 0005- Czarnia
działka ewidencyjna: cz. 2107

Legenda

- grunty objęte wnioskiem
- działki ewidencyjne
- użytki ewidencyjne
- drogi leśne
- ciek
- wydzielienia
- grunty w zarządzie Nadleśnictwa Myszyniec



Nadleśnictwo Myszyniec
Zawodzie 3
07-430 Myszyniec

MAPA EWIDENCYJNO-GOSPODARCZA NADLEŚNICTWA MYSZYNIEC

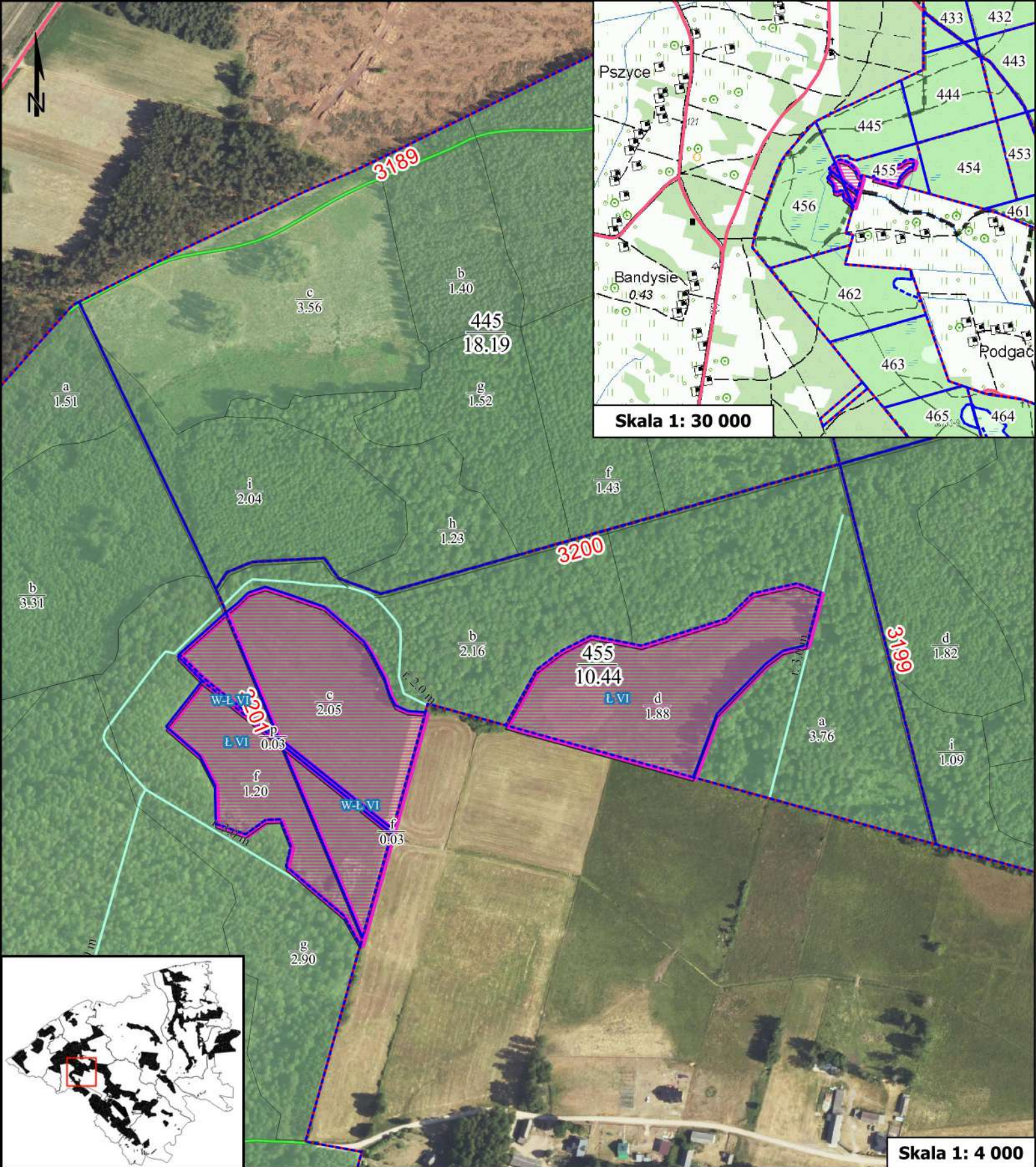
PAKIET NR 6

Leśnictwo: Zdunek
Oddział: 440 -b, cz. 449 - j

województwo: 14- mazowieckie
powiat: 15- ostrołęcki
gmina: 085- Myszyniec
obręb: 0002- Charciabałda
działka ewidencyjna: cz. 3184,
cz. 3194

Legenda

- grunty objęte przetargiem
- działki ewidencyjne
- użytki ewidencyjne
- drogi leśne
- ciek
- wydzielenia
- grunty w zarządzie Nadleśnictwa Myszyniec



Skala 1: 30 000

Skala 1: 4 000

MAPA EWIDENCYJNO-GOSPODARCZA NADLEŚNICTWA MYSZYNIC

PAKIET NR 7



Nadleśnictwo Myszyniec
Zawodzie 3
07-430 Myszyniec

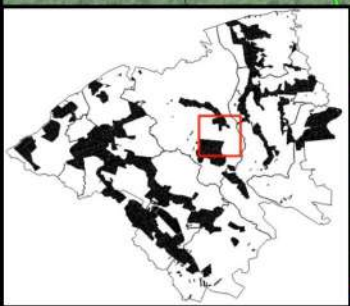
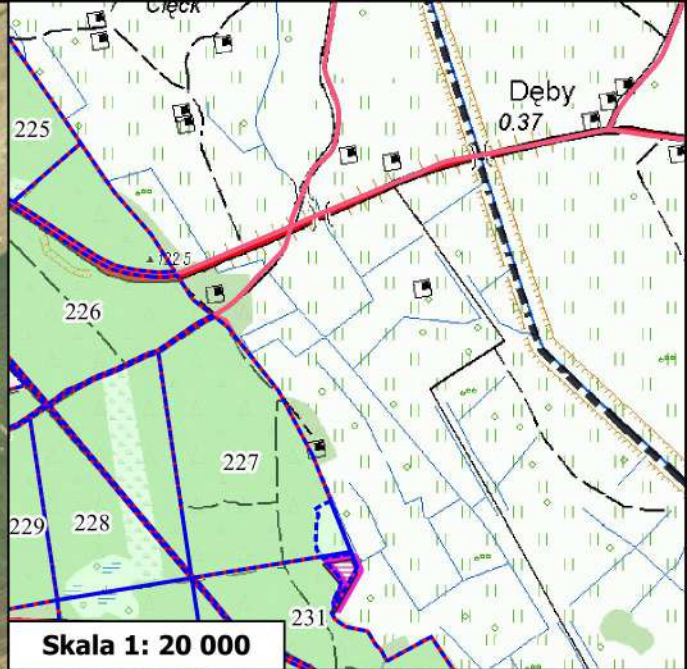
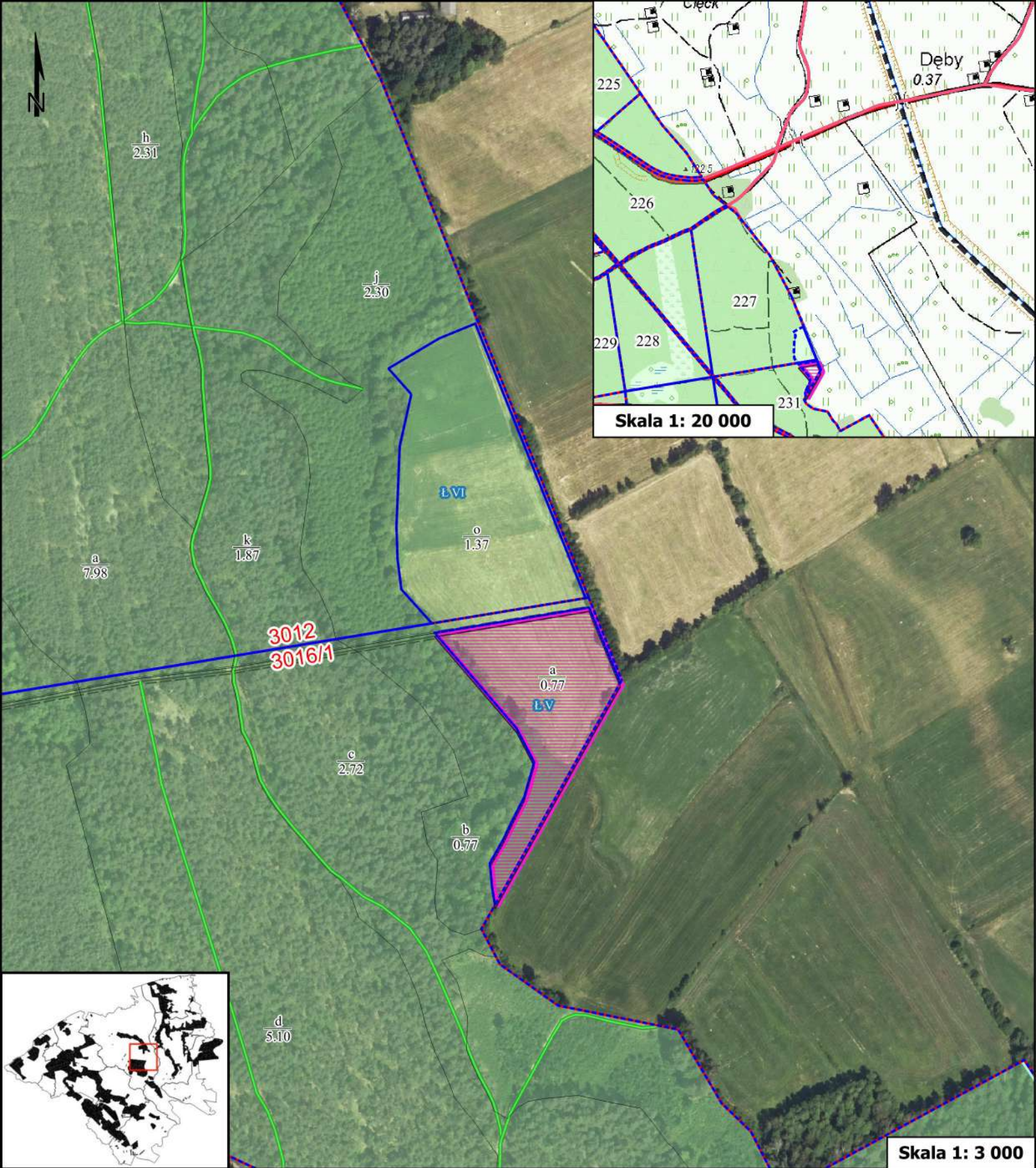
Leśnictwo: Zdunek
Oddział: 455 -c, 455 -d,
455 -f, 456 -f, 456 -p,

województwo: 14- mazowieckie
powiat: 15- ostrołęcki
gmina: 022- Czarnia
obręb: 0001- Bandysie
działka ewidencyjna: cz. 3201

gmina: 085- Myszyniec
obręb: 0002- Charciabałda
działka ewidencyjna: cz. 3200,

Legenda

- grunty objęte przetargiem
- działki ewidencyjne
- użytki ewidencyjne
- drogi leśne
- ciek
- wydzielenia
- grunty w zarządzie Nadleśnictwa Myszyniec



Skala 1: 3 000



MAPA EWIDENCYJNO-GOSPODARCZA NADLEŚNICTWA MYSZYNIC

PAKIET NR 8

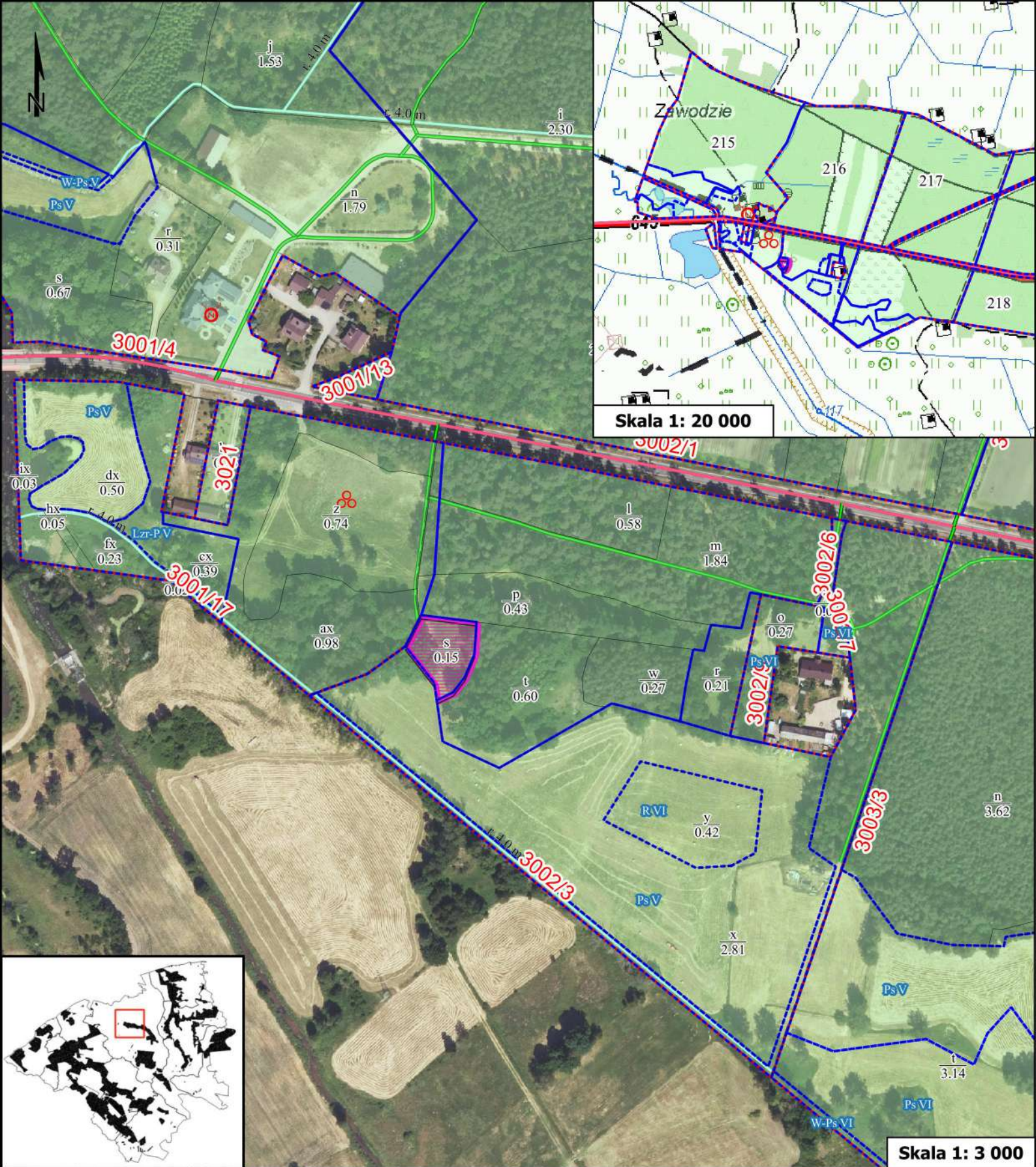
Nadleśnictwo Myszyńiec
Zawodzie 3
07-430 Myszyńiec

Leśnictwo: Wykrot
Oddział: 231 -a

województwo: 14- mazowieckie
powiat: 15- ostrołęcki
gmina: 085- Myszyńiec
obręb: 0016- Wykrot
działka ewidencyjna: cz. 3016/1

Legenda

- grunty objęte przetargiem
- działki ewidencyjne
- użytki ewidencyjne
- drogi leśne
- ciek
- wydzielenia
- grunty w zarządzie Nadleśnictwa Myszyńiec



Nadleśnictwo Myszyniec
Zawodzie 3
07-430 Myszyniec

MAPA EWIDENCYJNO-GOSPODARCZA NADLEŚNICTWA MYSZYNIC

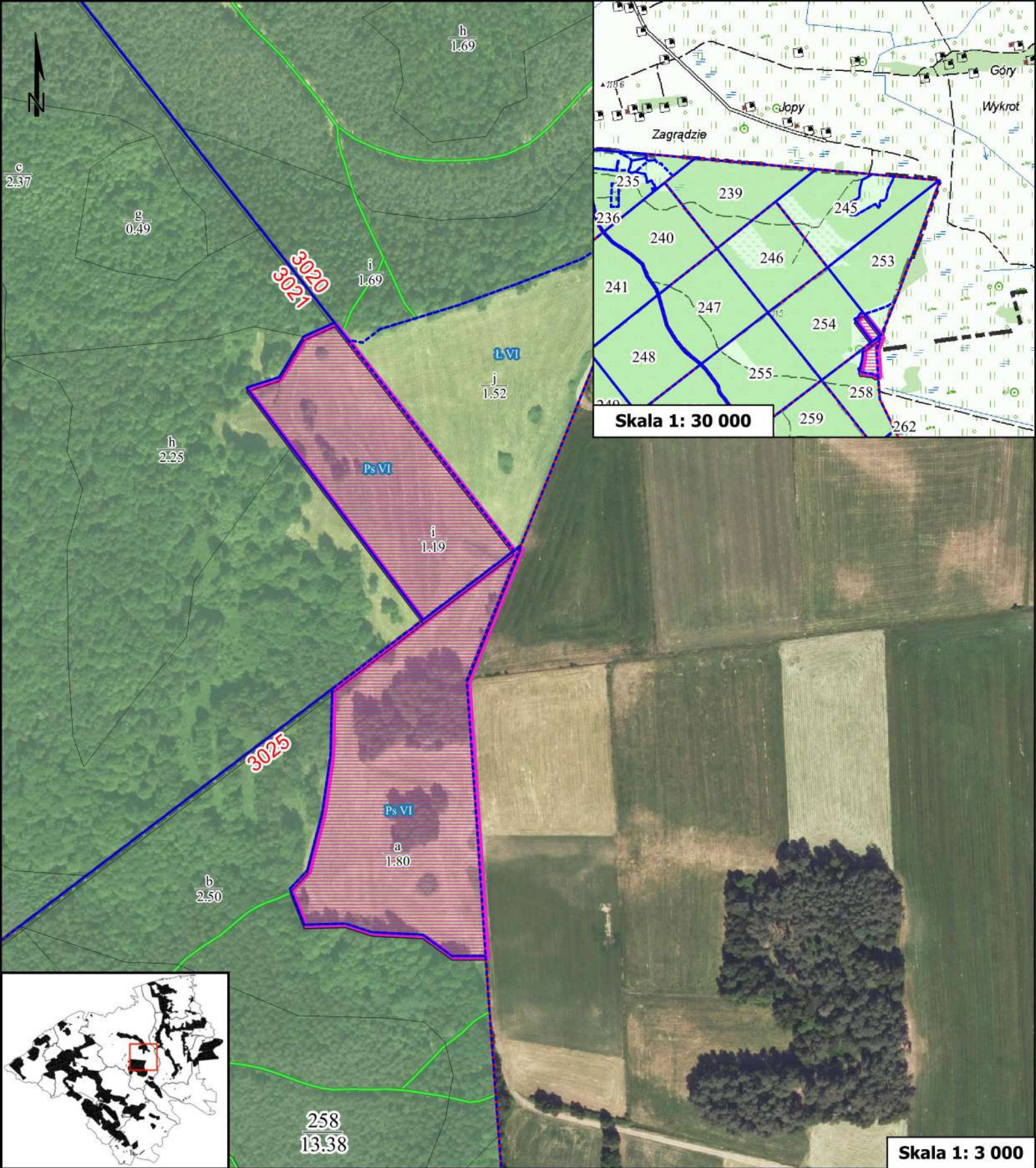
PAKIET NR 8

Leśnictwo: Wykrot
Oddział: 216 -s

województwo: 14- mazowieckie
powiat: 15- ostrołęcki
gmina: 085- Myszyniec
obręb: 0016- Wykrot
działka ewidencyjna: cz. 3002/3

Legenda

- grunty objęte przetargiem
- działki ewidencyjne
- użytki ewidencyjne
- drogi leśne
- ciek
- wydzielenia
- grunty w zarządzie Nadleśnictwa Myszyniec



Nadleśnictwo Myszyńiec
Zawodzie 3
07-430 Myszyńiec








MAPA EWIDENCYJNO-GOSPODARCZA NADLEŚNICTWA MYSZYŃCIEC

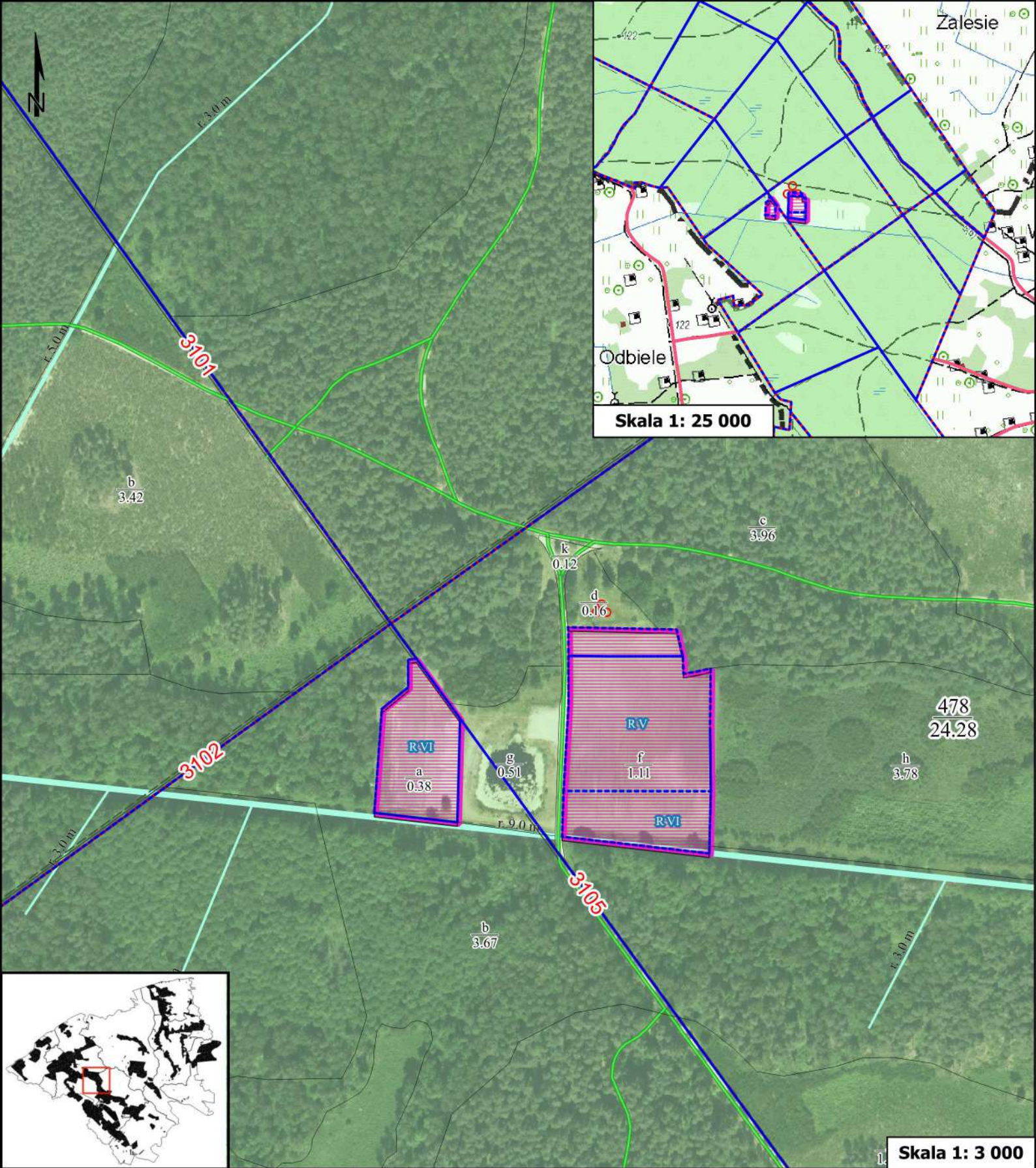
PAKIET NR 9

Leśnictwo: Wykrot
Oddział: 254 -i, 258 -a

województwo: 14- mazowieckie
powiat: 15- ostrołęcki
gmina: 052- Kadzidło
obręb: 0009- Jazgarka
działka ewidencyjna: cz. 3016/1,
cz. 3025

Legenda

-  grunty objęte przetargiem
-  działki ewidencyjne
-  użytki ewidencyjne
-  drogi leśne
-  ciek" data-bbox="765 925 795 945"/>
-  wydzielenia
-  grunty w zarządzie Nadleśnictwa Myszyńiec



Nadleśnictwo Myszyniec
Zawodzie 3
07-430 Myszyniec








MAPA EWIDENCYJNO-GOSPODARCZA NADLEŚNICTWA MYSZYNIC

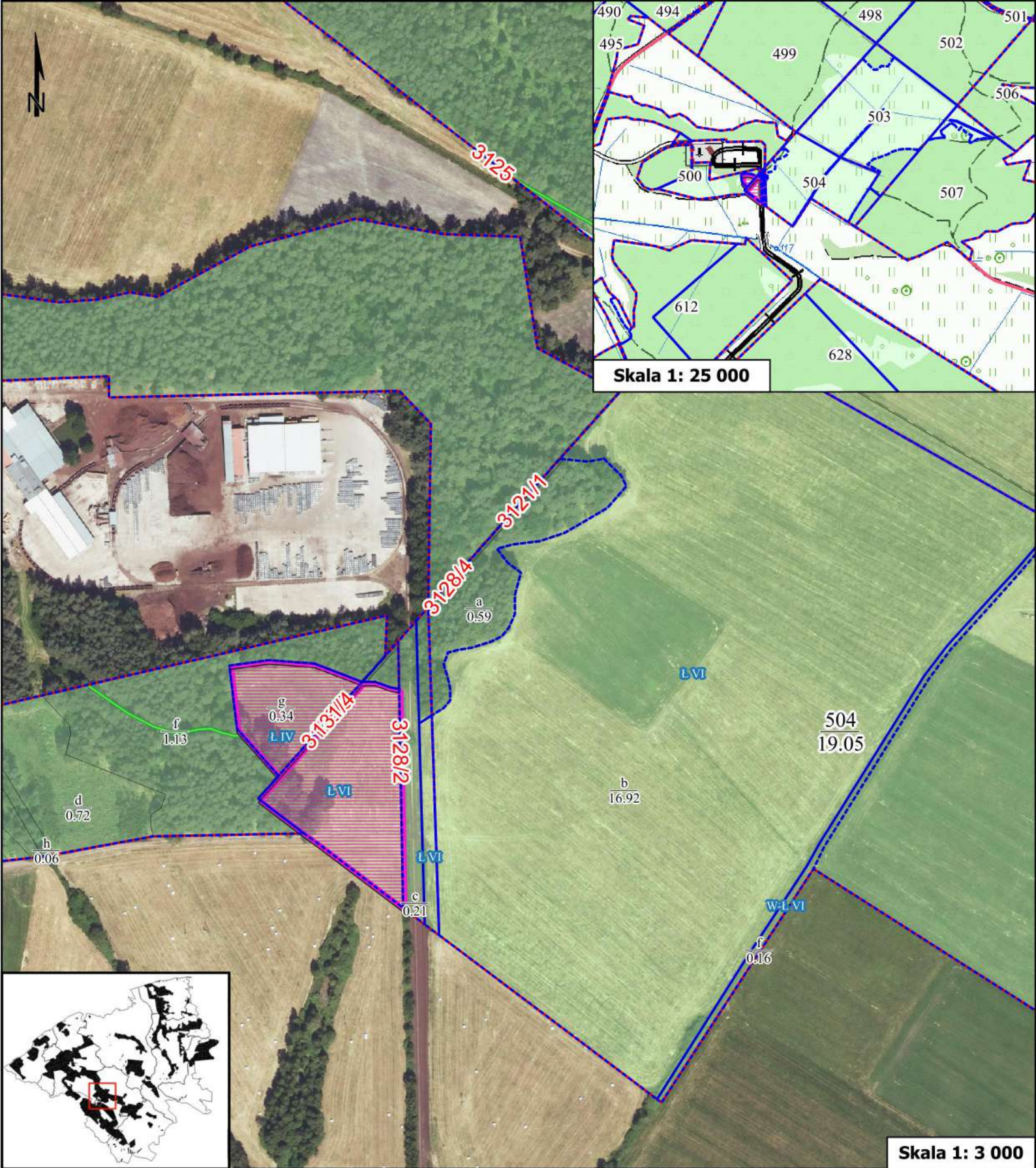
PAKIET NR 10

Leśnictwo: Podgórze
Oddział: 478 -f, 479 -a

województwo: 14- mazowieckie
powiat: 15- ostrołęcki
gmina: 052- Kadzidło
obręb: 0024- Wach
działka ewidencyjna: cz. 3104,
cz. 3105

Legenda

-  grunty objęte przetargiem
-  działki ewidencyjne
-  użytki ewidencyjne
-  drogi leśne
-  cieki
-  wydzielenia
-  grunty w zarządzie Nadleśnictwa Myszyniec



Skala 1: 25 000

Skala 1: 3 000

MAPA EWIDENCYJNO-GOSPODARCZA NADLEŚNICTWA MYSZYNIC

PAKIET NR 11

Legenda

- grunty objęte przetargiem
- działki ewidencyjne
- użytki ewidencyjne
- drogi leśne
- ciek
- wydzielenia
- grunty w zarządzie Nadleśnictwa Myszyniec

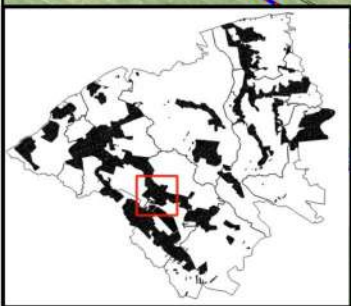
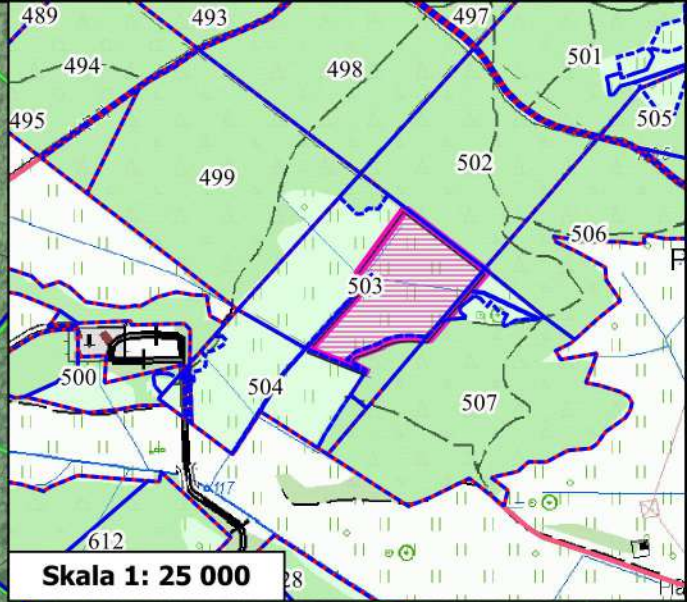
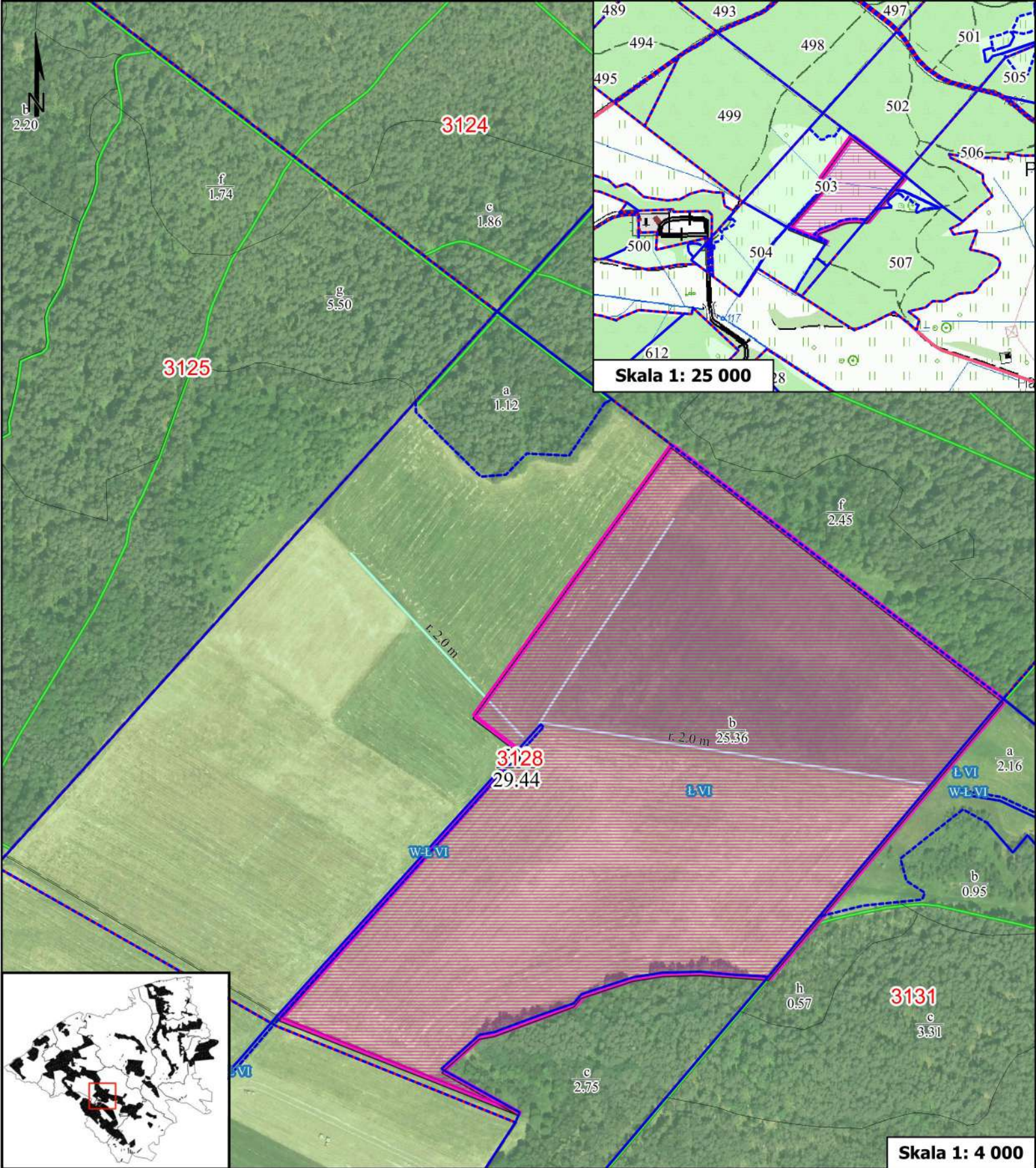


Nadleśnictwo Myszyniec
Zawodzie 3
07-430 Myszyniec

Leśnictwo: Podgórze
Oddział: 500 -g, cz. 504 -b

województwo: 14- mazowieckie
powiat: 15- ostrołęcki
gmina: 052- Kadzidło
obwód: 0016- Piasecznia
działka ewidencyjna: cz. 131/4

obwód: 0024- Wach
działka ewidencyjna: cz. 3128/3,



Nadleśnictwo Myszyniec
Zawodzie 3
07-430 Myszyniec

MAPA EWIDENCYJNO-GOSPODARCZA NADLEŚNICTWA MYSZYNIC

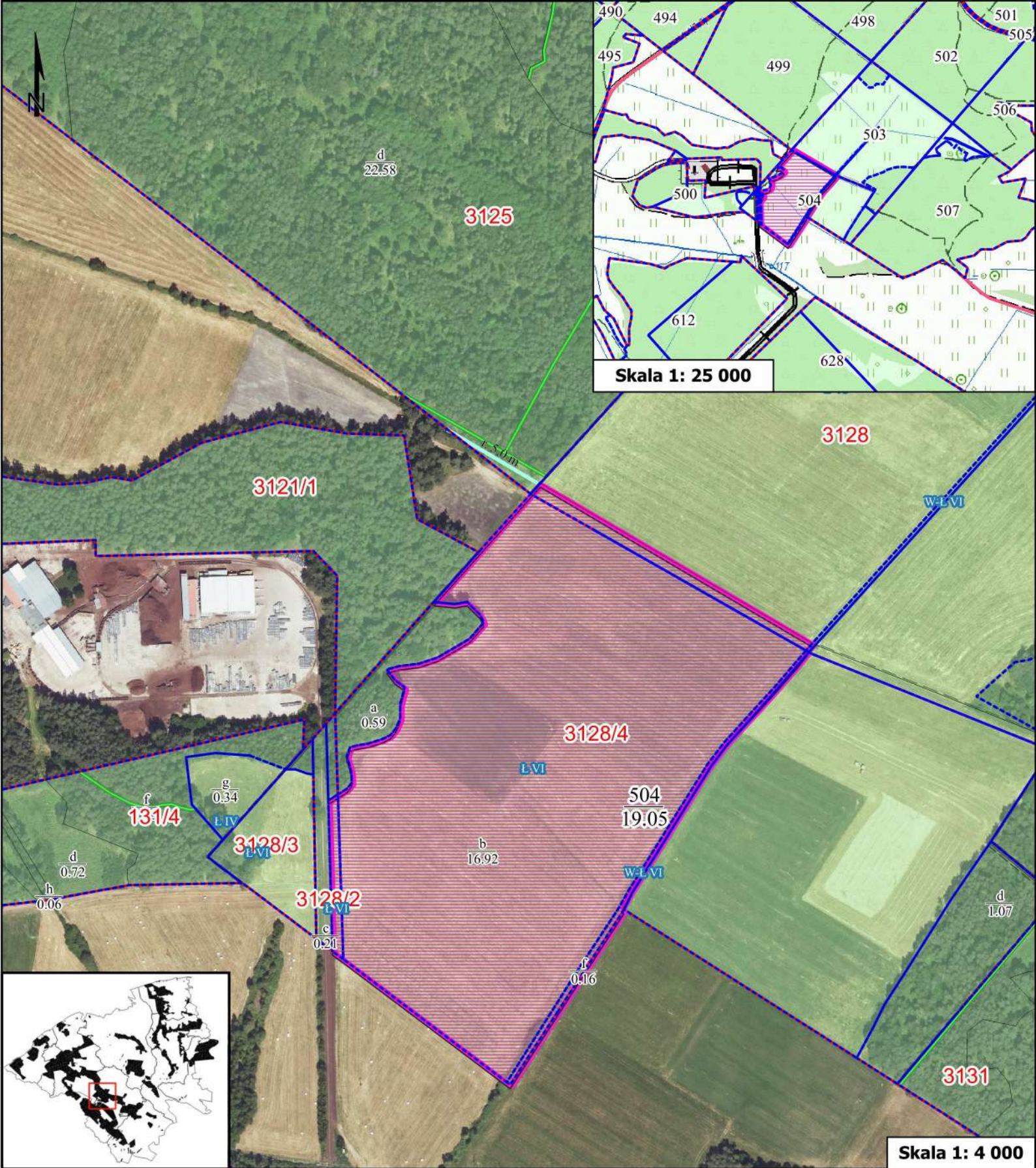
PAKIET NR 12

Leśnictwo: Podgórze
Oddział: cz. 503 -b,
cz. 503 -d

województwo: 14- mazowieckie
powiat: 15- ostrołęcki
gmina: 052- Kadzidło
obręb: 0024- Wach
działka ewidencyjna: cz. 3128,

Legenda

- grunty objęte przetargiem
- działki ewidencyjne
- użytki ewidencyjne
- drogi leśne
- ciek
- wydzielienia
- grunty w zarządzie Nadleśnictwa Myszyniec



Skala 1: 25 000

Skala 1: 4 000

**MAPA EWIDENCYJNO-GOSPODARCZA
NADLEŚNICTWA MYSZYNIC**

PAKIET NR 13

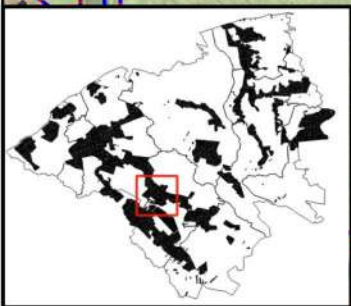
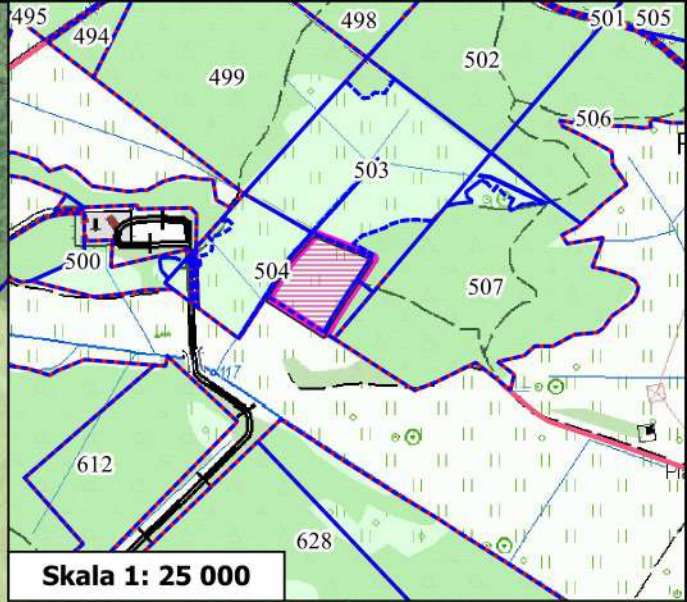
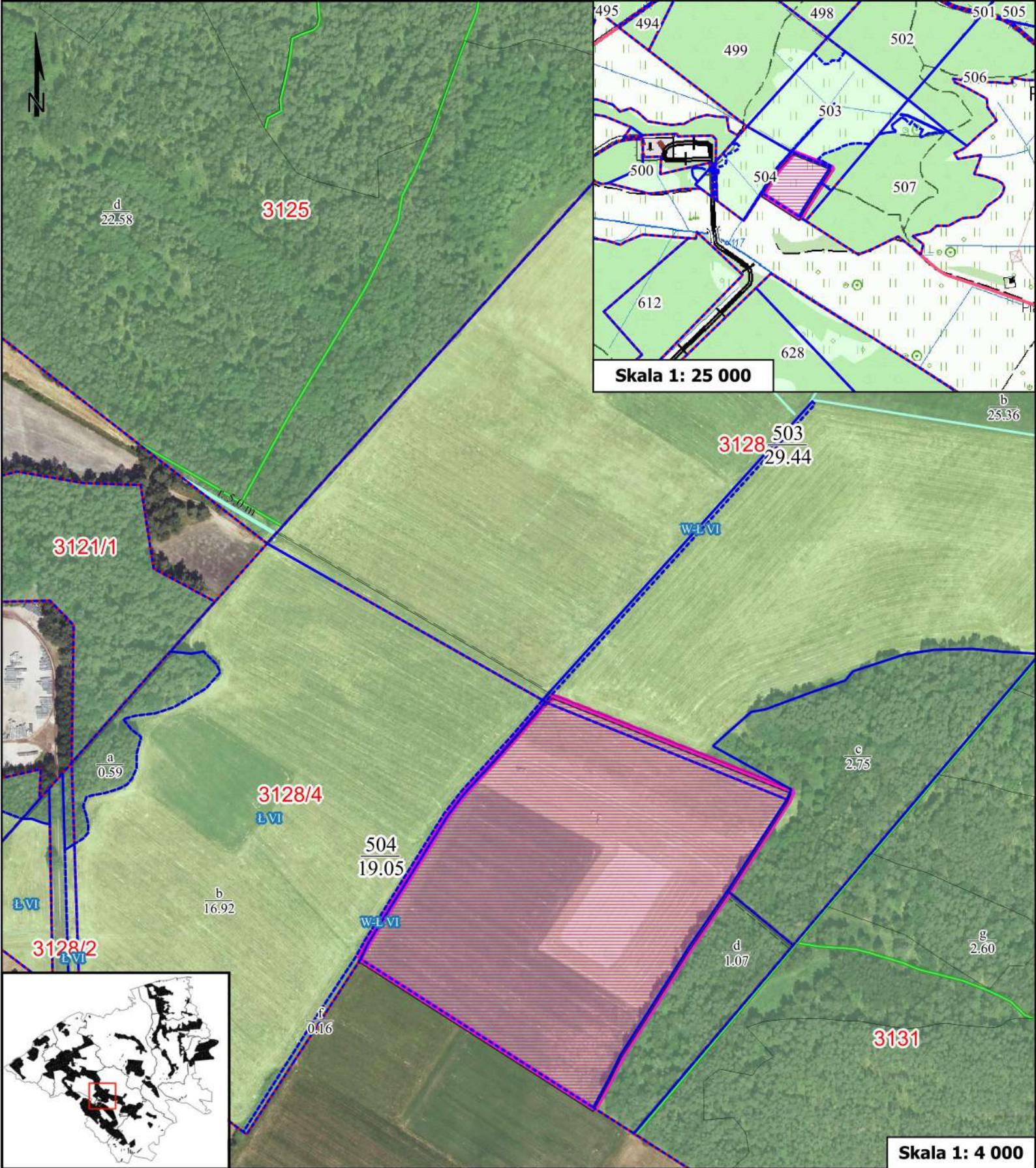
- Legenda**
- grunty objęte przetargiem
 - działki ewidencyjne
 - użytki ewidencyjne
 - drogi leśne
 - ciek
 - wydzielenia
 - grunty w zarządzie Nadleśnictwa Myszyniec



Nadleśnictwo Myszyniec
Zawodzie 3
07-430 Myszyniec

Leśnictwo: Podgórze
Oddział: cz. 504 -b,
cz. 504 -f

województwo: 14- mazowieckie
powiat: 15- ostrołęcki
gmina: 052- Kadzidło
obręb: 0024- Wach
działka ewidencyjna: cz. 3128,
cz. 3128/2, cz. 3128/4,



Skala 1: 4 000



Nadleśnictwo Myszyniec
Zawodzie 3
07-430 Myszyniec








MAPA EWIDENCYJNO-GOSPODARCZA NADLEŚNICTWA MYSZYNIC

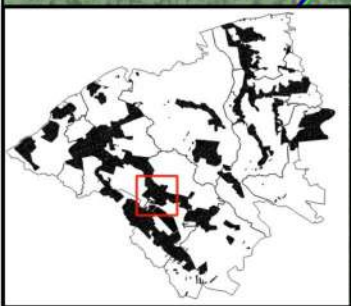
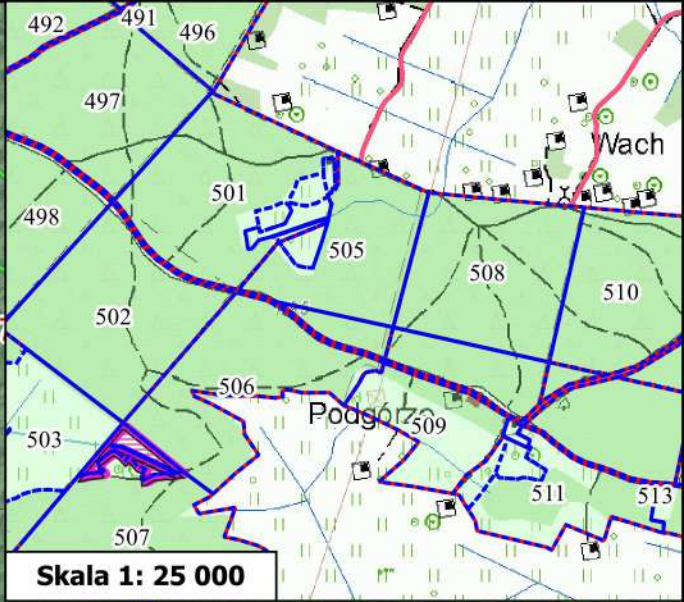
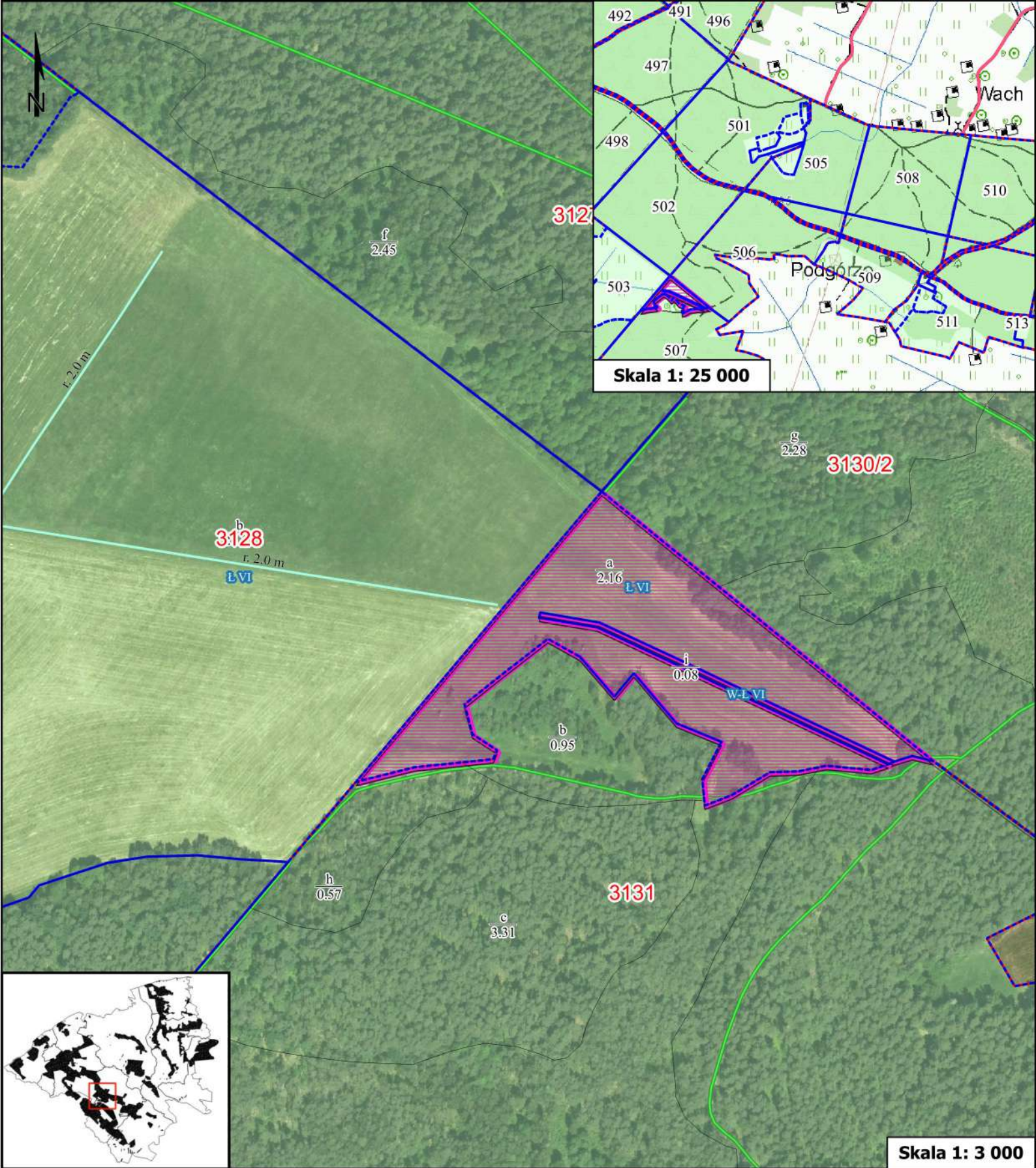
PAKIET NR 14

Leśnictwo: Podgórze
Oddział: cz. 504 -b,
cz. 504 -f,

województwo: 14- mazowieckie
powiat: 15- ostrołęcki
gmina: 052- Kadzidło
obręb: 0024- Wach
działka ewidencyjna: cz. 3128,
cz. 3128/4,

Legenda

-  grunty objęte przetargiem
-  działki ewidencyjne
-  użytki ewidencyjne
-  drogi leśne
-  cieki
-  wydzielenia
-  grunty w zarządzie Nadleśnictwa Myszyniec



MAPA EWIDENCYJNO-GOSPODARCZA NADLEŚNICTWA MYSZYNIC

PAKIET NR 15



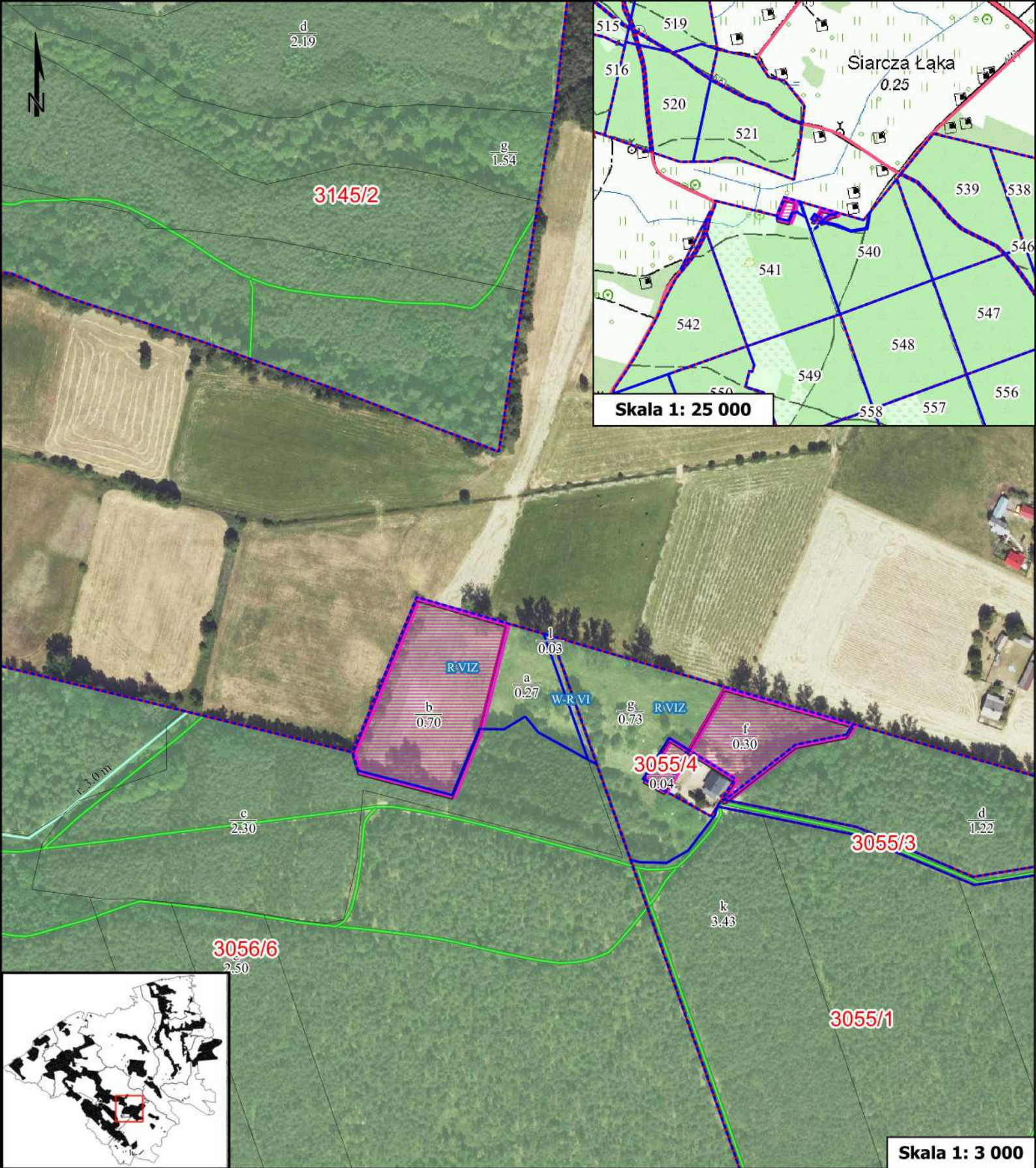
Nadleśnictwo Myszyńiec
Zawodzie 3
07-430 Myszyńiec

Leśnictwo: Podgórze
Oddział: 507-a, 507-i

województwo: 14- mazowieckie
powiat: 15- ostrołęcki
gmina: 052- Kadzidło
obręb: 0024- Wach
działka ewidencyjna: cz. 3131

Legenda

- grunty objęte przetargiem
- działki ewidencyjne
- użytki ewidencyjne
- drogi leśne
- cieki
- wydzielenia
- grunty w zarządzie Nadleśnictwa Myszyńiec



Nadleśnictwo Myszyniec
Zawodzie 3
07-430 Myszyniec

MAPA EWIDENCYJNO-GOSPODARCZA NADLEŚNICTWA MYSZYNIC

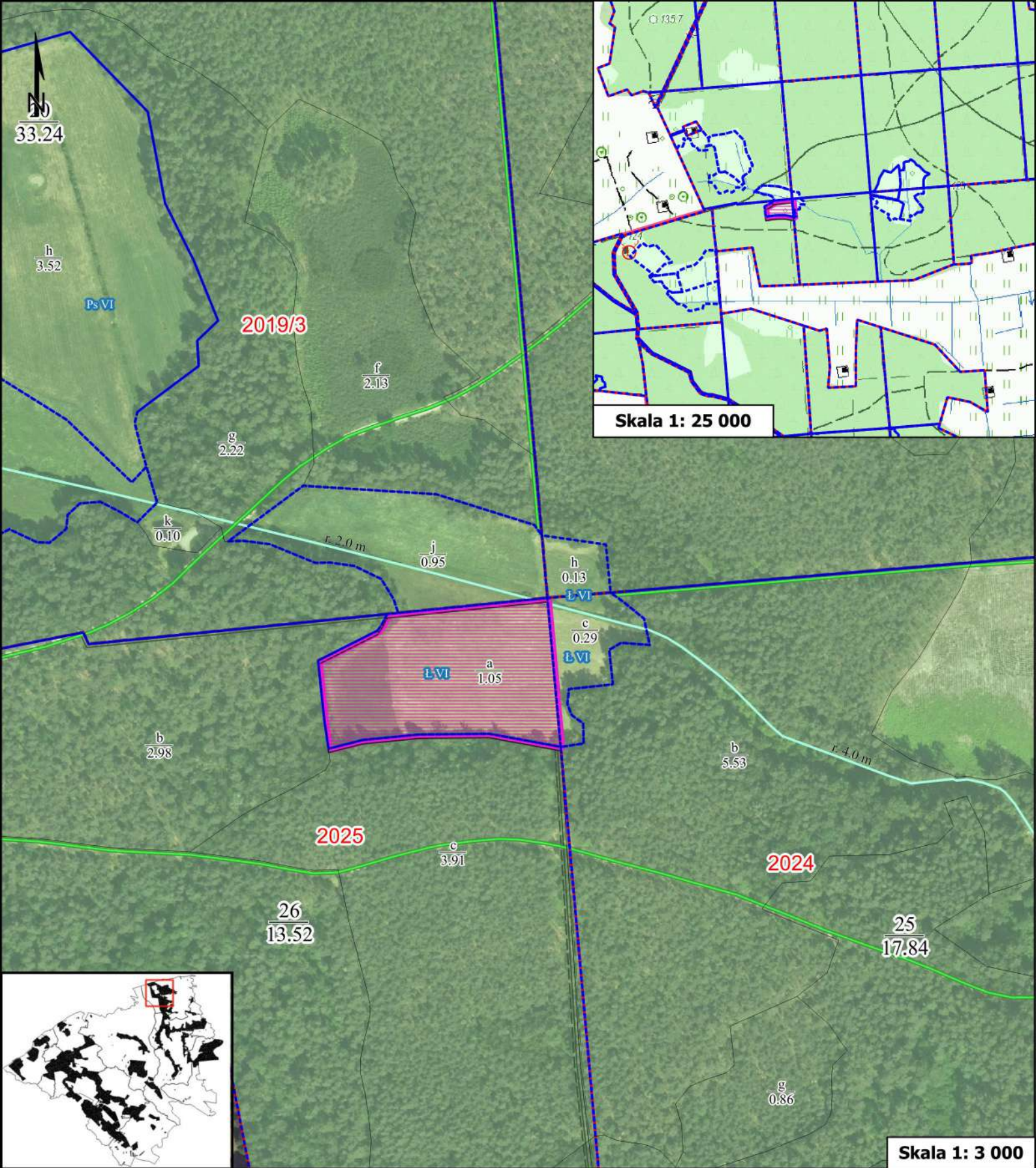
PAKIET NR 16

Leśnictwo: Podgórze
Oddział: 540 - f, 540 -l,
541 -b

województwo: 14- mazowieckie
powiat: 15- ostrołęcki
gmina: 052- Kadziłło
obręb: 0019- Siarcza Łąka
działka ewidencyjna: cz. 3055/1,
3055/4, cz. 3056/6

Legenda

- grunty objęte wnioskiem
- działki ewidencyjne
- użytki ewidencyjne
- drogi leśne
- cieki
- wydzielienia
- grunty w zarządzie Nadleśnictwa Myszyniec



Skala 1: 25 000

Skala 1: 3 000



MAPA EWIDENCYJNO-GOSPODARCZA NADLEŚNICTWA MYSZYNIC

PAKIET NR 17

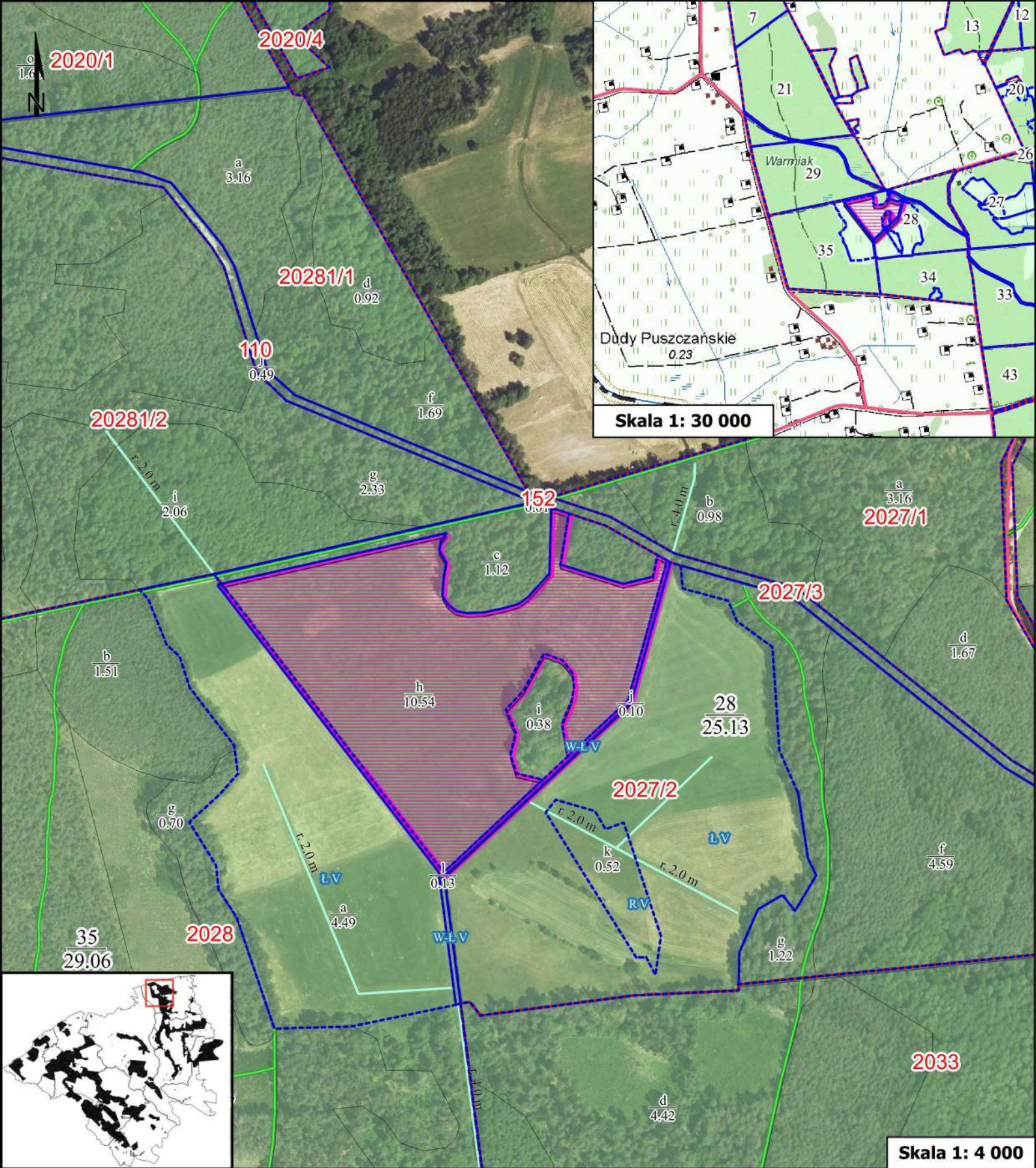
Nadleśnictwo Myszyńiec
Zawodzie 3
07-430 Myszyńiec

Leśnictwo: Warmiak
Oddział: 26 -a

województwo: 14- mazowieckie
powiat: 15- ostrołęcki
gmina: 072- Łyse
obręb: 0001- Antonia
działka ewidencyjna: cz. 2025

Legenda

- grunty objęte przetargiem
- działki ewidencyjne
- użytki ewidencyjne
- drogi leśne
- cieki
- wydzielienia
- grunty w zarządzie Nadleśnictwa Myszyńiec



Nadleśnictwo Myszyniec
Zawodzie 3
07-430 Myszyniec

MAPA EWIDENCYJNO-GOSPODARCZA NADLEŚNICTWA MYSZYNIC

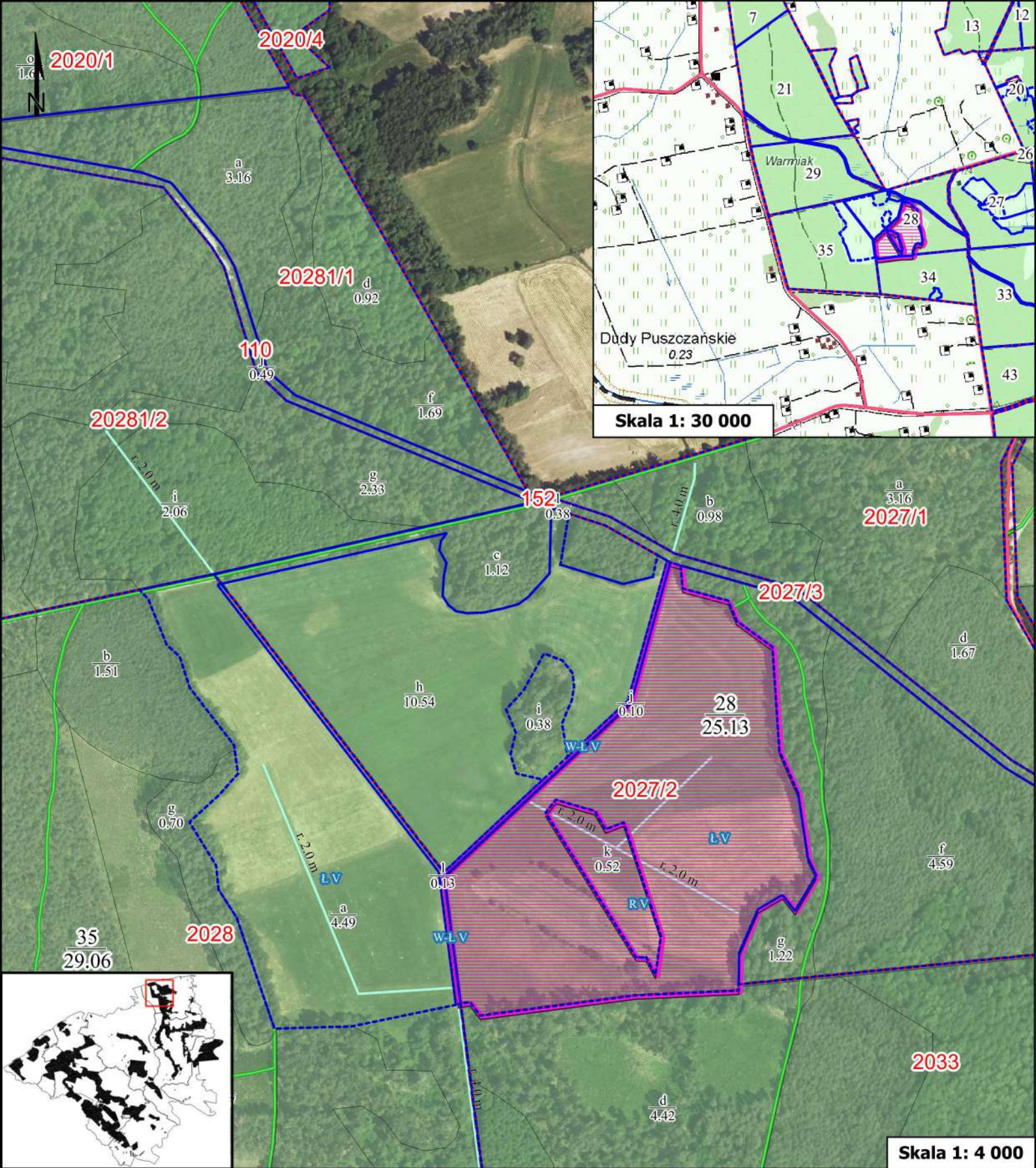
PAKIET NR 18

Leśnictwo: Warmiak
Oddział: cz. 28 -h, cz.28 -j,
cz. 35 -i

województwo: 14- mazowieckie
powiat: 15- ostrołęcki
gmina: 072- Łyse
obręb: 0005- Dudy Puszczańskie
działka ewidencyjna: cz. 2027/2,
cz. 2028

Legenda

- grunty objęte przetargiem
- działki ewidencyjne
- użytki ewidencyjne
- drogi leśne
- cieki
- wydzielenia
- grunty w zarządzie Nadleśnictwa Myszyniec



Nadleśnictwo Myszyńiec
Zawodzie 3
07-430 Myszyńiec

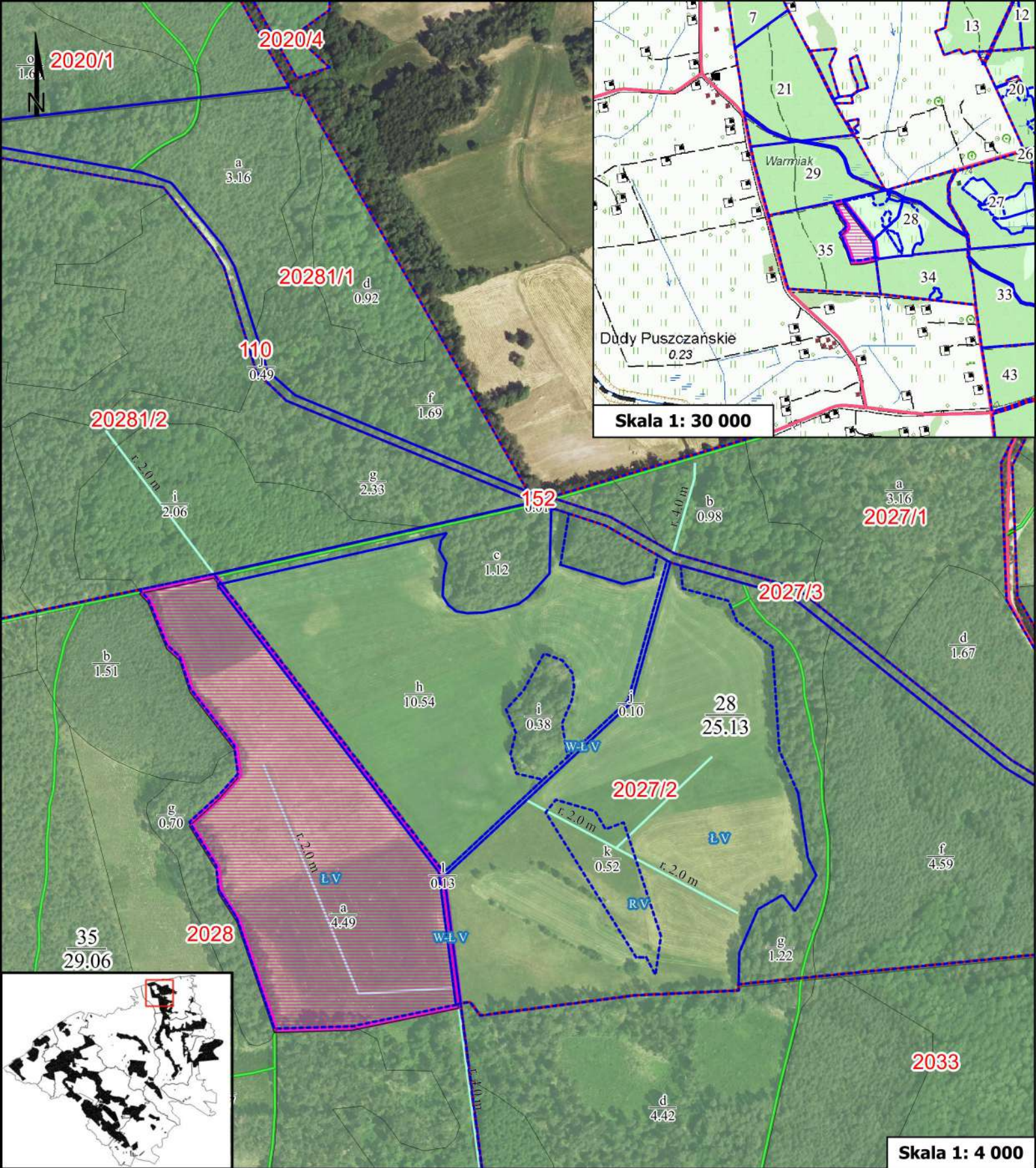
MAPA EWIDENCYJNO-GOSPODARCZA NADLEŚNICTWA MYSZYŃCIEC

PAKIET NR 19

Leśnictwo: Warmiak
Oddział: cz. 28 -h, cz.28 -j,
28-k, cz. 35 -l

województwo: 14- mazowieckie
powiat: 15- ostrołęcki
gmina: 072- Łyse
obręb: 0005- Dudy Puszczańskie
działka ewidencyjna: cz. 2027/2,
cz. 2028

- Legenda**
- grunty objęte przetargiem
 - działki ewidencyjne
 - użytki ewidencyjne
 - drogi leśne
 - cieki
 - wydzielenia
 - grunty w zarządzie Nadleśnictwa Myszyńiec



Nadleśnictwo Myszyniec
Zawodzie 3
07-430 Myszyniec

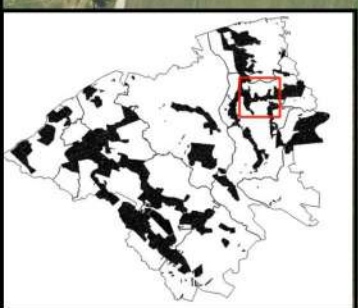
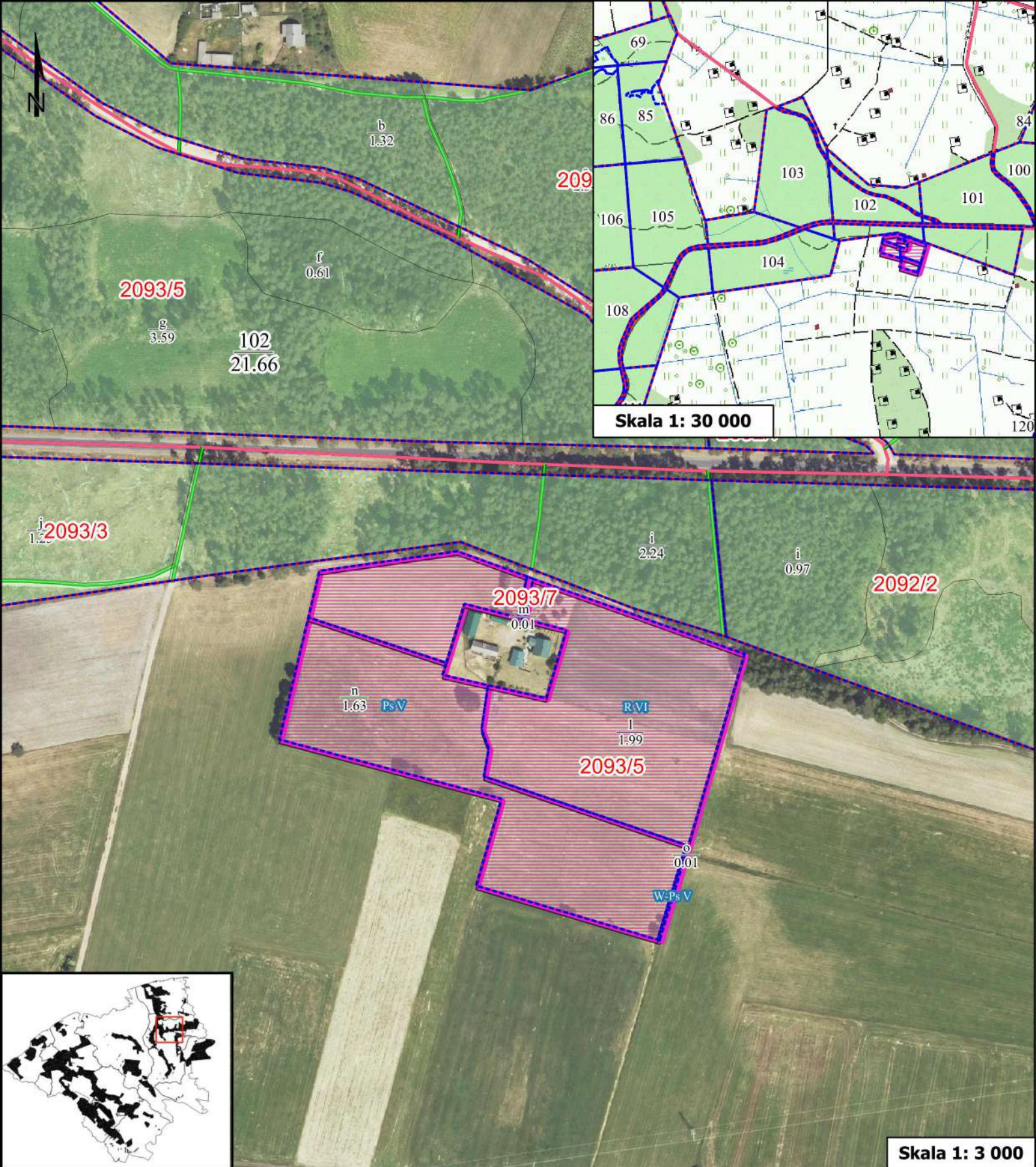
MAPA EWIDENCYJNO-GOSPODARCZA NADLEŚNICTWA MYSZYNIC

PAKIET NR 20

Leśnictwo: Warmiak
Oddział: 35 -a, cz. 35 -I

województwo: 14- mazowieckie
powiat: 15- ostrołęcki
gmina: 072- Łyse
obręb: 0005- Dudy Puszczańskie
działka ewidencyjna: cz. 2028

- Legenda**
- grunty objęte przetargiem
 - działki ewidencyjne
 - użytki ewidencyjne
 - drogi leśne
 - ciek
 - wydzielenia
 - grunty w zarządzie Nadleśnictwa Myszyniec



Nadleśnictwo Myszyniec
Zawodzie 3
07-430 Myszyniec








MAPA EWIDENCYJNO-GOSPODARCZA NADLEŚNICTWA MYSZYNIC

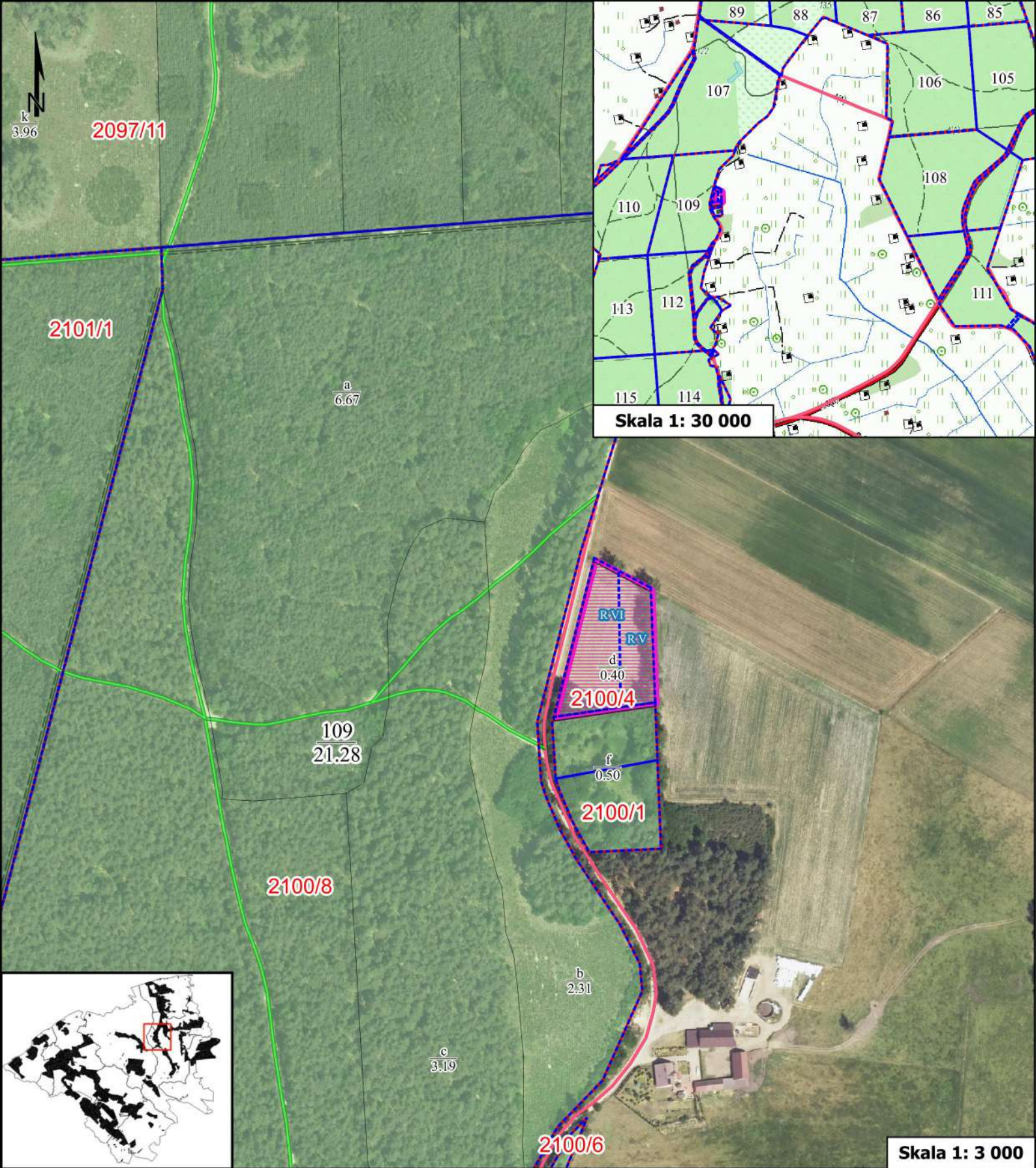
PAKIET NR 21

Leśnictwo: Rudne
Oddział: 102 -I, 102 -n,
102 -o,

województwo: 14- mazowieckie
powiat: 15- ostrołęcki
gmina: 072- Łyse
obręb: 0010- Łyse
działka ewidencyjna: 2093/5

Legenda

-  grunty objęte przetargiem
-  działki ewidencyjne
-  użytki ewidencyjne
-  drogi leśne
-  cieki
-  wydzielenia
-  grunty w zarządzie Nadleśnictwa Myszyniec



Skala 1: 30 000

Skala 1: 3 000



Nadleśnictwo Myszyńiec
Zawodzie 3
07-430 Myszyńiec

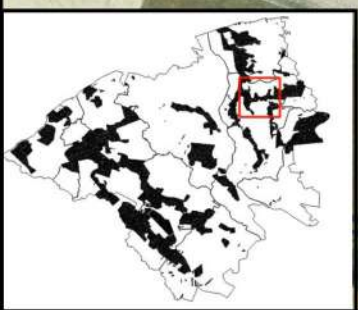
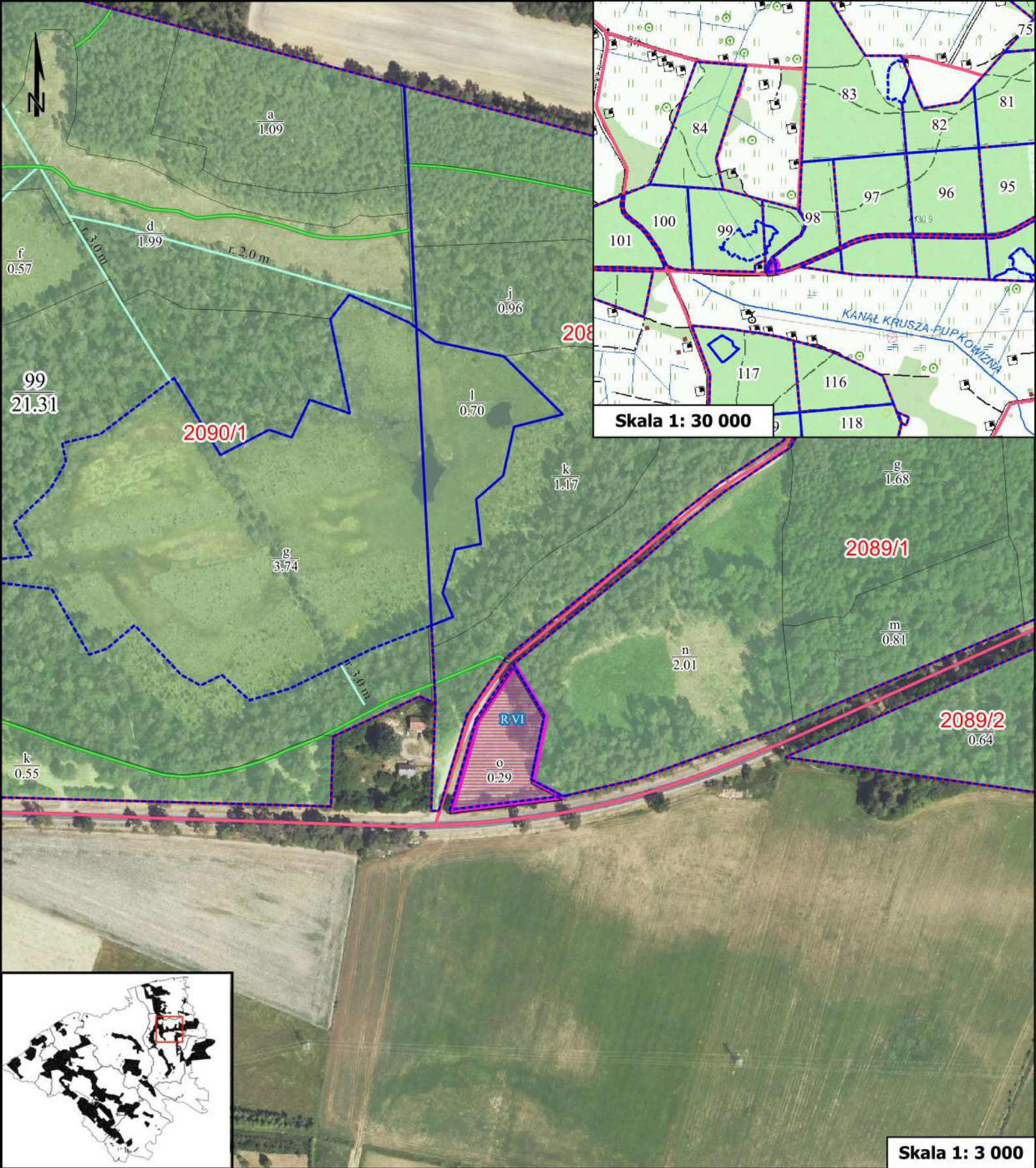
MAPA EWIDENCYJNO-GOSPODARCZA NADLEŚNICTWA MYSZYŃCIEC

PAKIET NR 22

Leśnictwo: Rudne
Oddział: 109 -d

województwo: 14- mazowieckie
powiat: 15- ostrołęcki
gmina: 072- Łyse
obręb: 0004- Dęby
działka ewidencyjna: cz. 2100/4

- Legenda**
- grunty objęte przetargiem
 - działki ewidencyjne
 - użytki ewidencyjne
 - drogi leśne
 - ciek
 - wydzielenia
 - grunty w zarządzie Nadleśnictwa Myszyńiec



Nadleśnictwo Myszyńiec
Zawodzie 3
07-430 Myszyńiec

MAPA EWIDENCYJNO-GOSPODARCZA NADLEŚNICTWA MYSZYŃCIEC

PAKIET NR 23

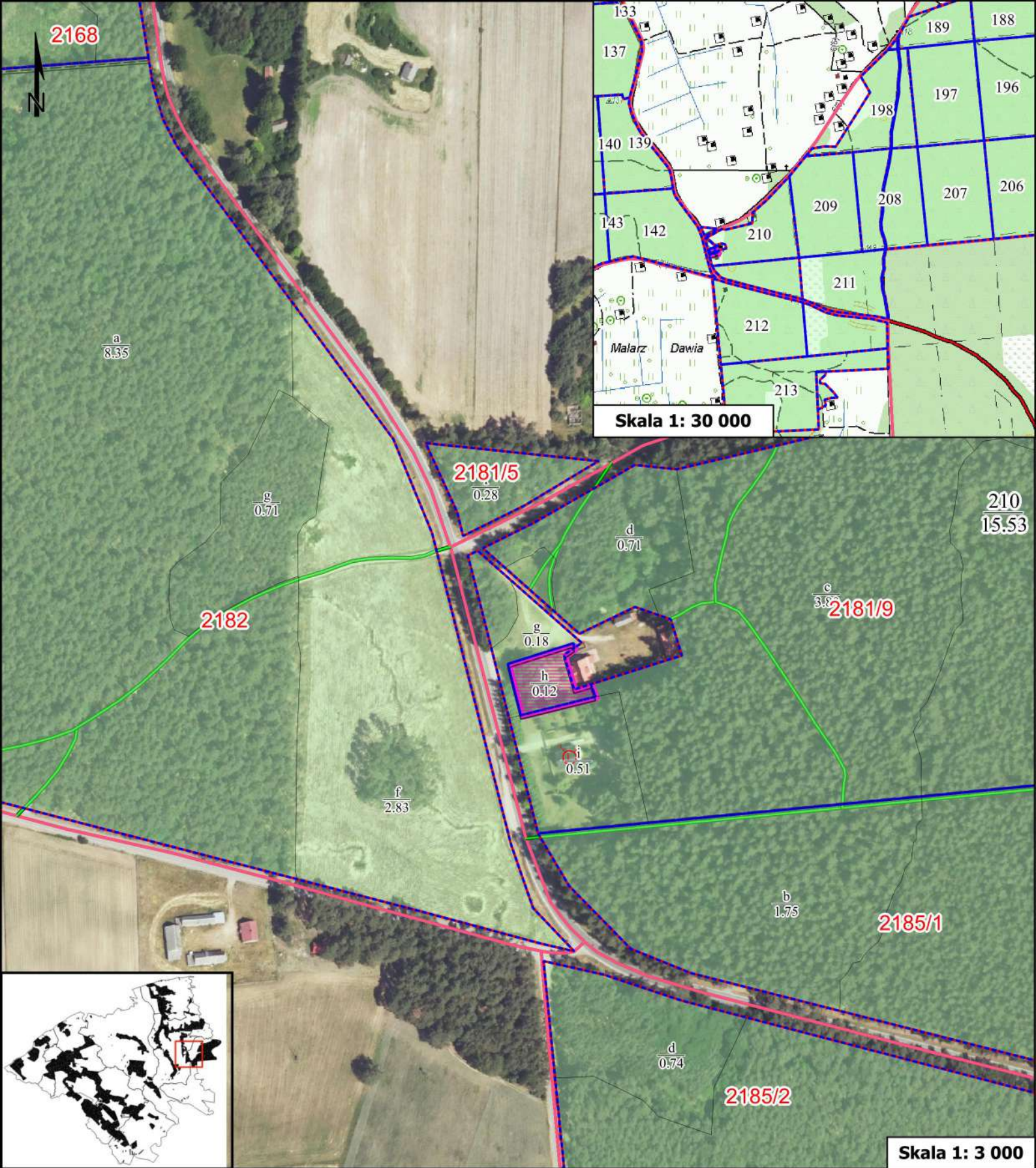
Leśnictwo: Rudne
Oddział: 98 -o

województwo: 14- mazowieckie
powiat: 15- ostrołęcki
gmina: 072- Łyse
obręb: 0013- Pupkowizna
działka ewidencyjna: cz. 2089/1

Legenda

- grunty objęte przetargiem
- działki ewidencyjne
- użytki ewidencyjne
- drogi leśne
- cieki
- wydzielenia
- grunty w zarządzie Nadleśnictwa Myszyńiec

Skala 1: 3 000



Skala 1: 30 000

Skala 1: 3 000



Nadleśnictwo Myszyńiec
Zawodzie 3
07-430 Myszyńiec

MAPA EWIDENCYJNO-GOSPODARCZA NADLEŚNICTWA MYSZYŃCIEC

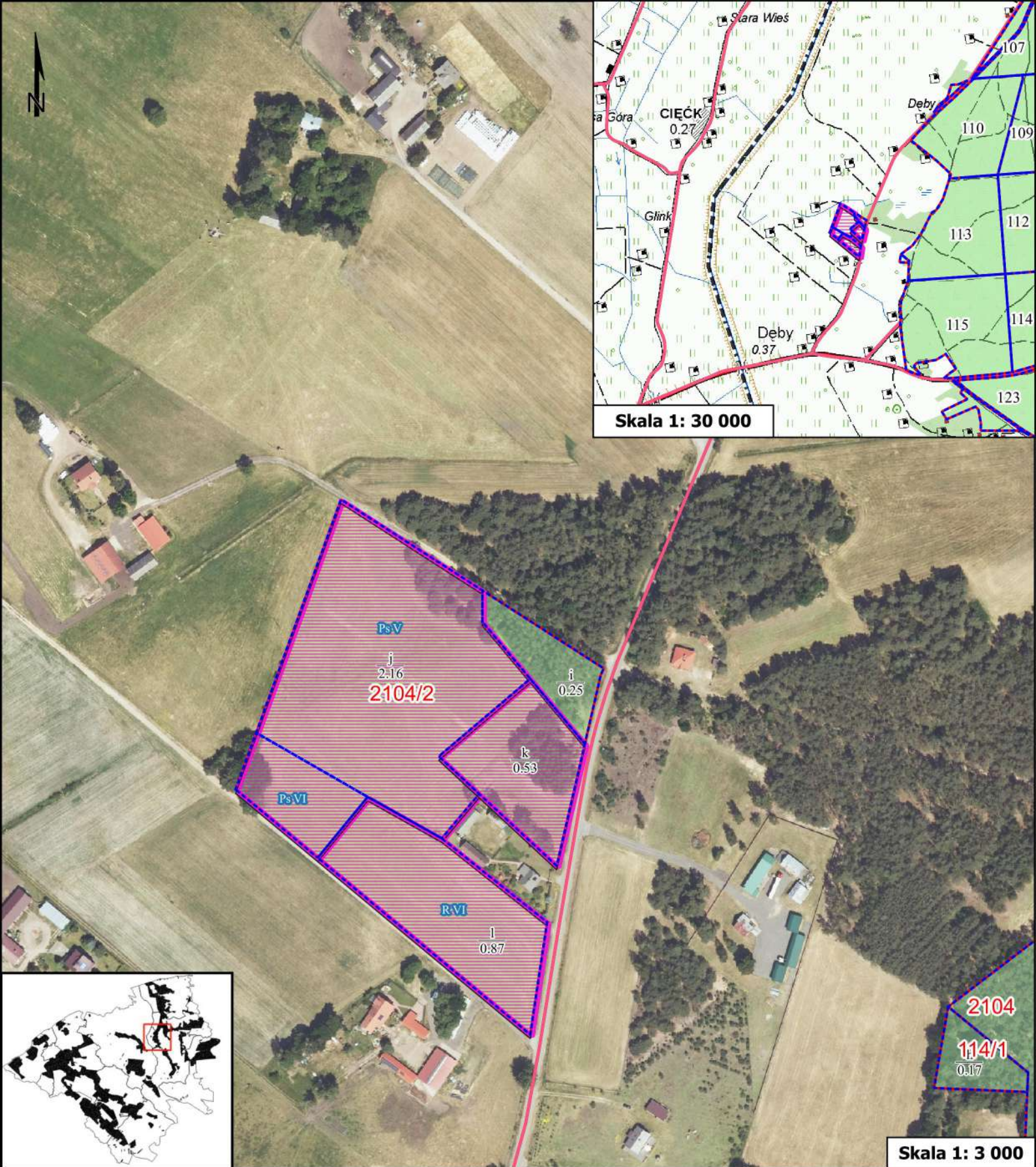
PAKIET NR 24

Leśnictwo: Serafin
Oddział: 210 -h

województwo: 14- mazowieckie
powiat: 15- ostrołęcki
gmina: 072- Łyse
obręb: 0014- Serafin
działka ewidencyjna: cz. 2181/9

Legenda

- grunty objęte przetargiem
- działki ewidencyjne
- użytki ewidencyjne
- drogi leśne
- ciek
- wydzielenia
- grunty w zarządzie Nadleśnictwa Myszyńiec



Skala 1: 30 000

Skala 1: 3 000



MAPA EWIDENCYJNO-GOSPODARCZA NADLEŚNICTWA MYSZYNIC

PAKIET NR 25

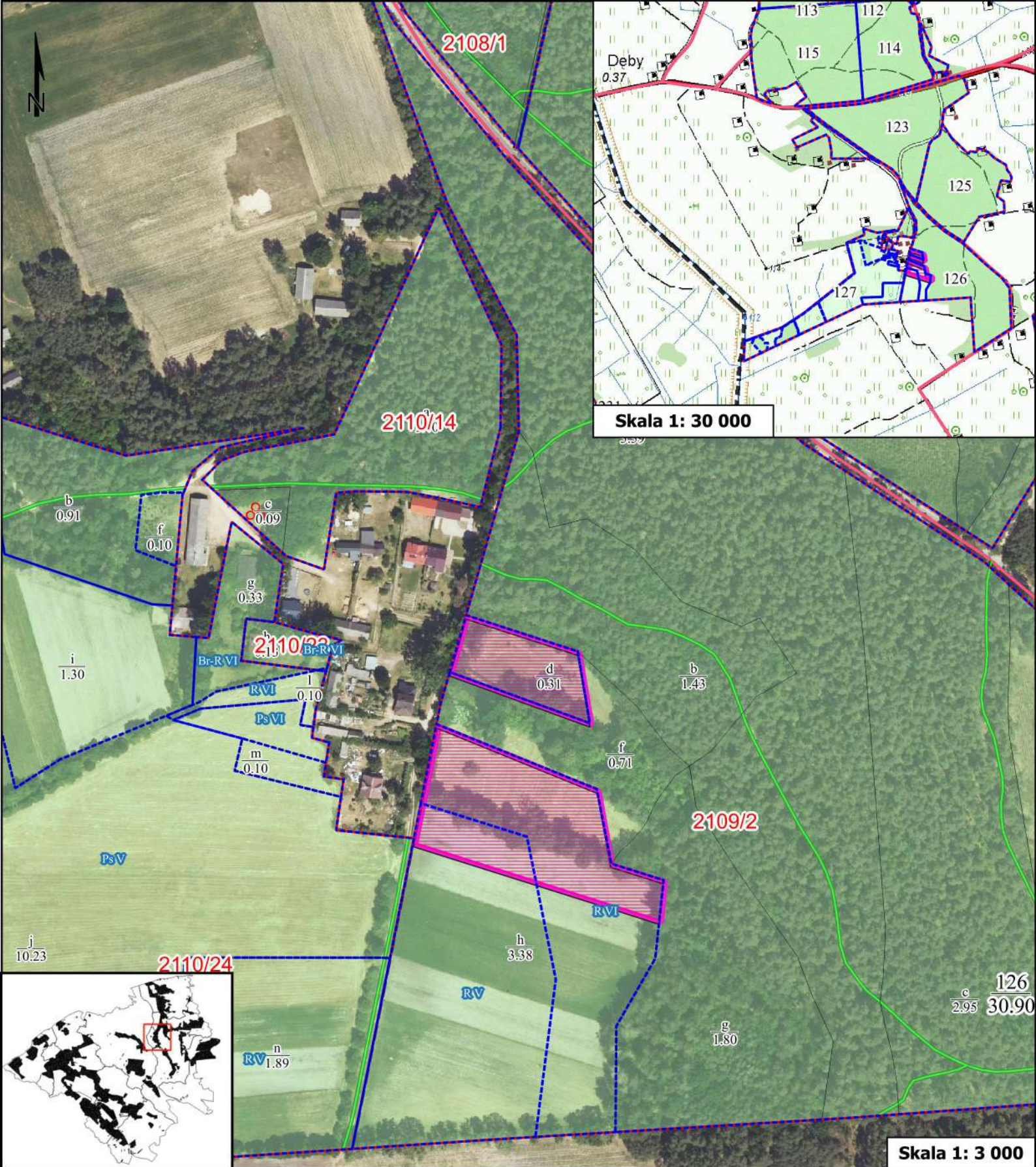
Nadleśnictwo Myszyniec
Zawodzie 3
07-430 Myszyniec

Leśnictwo: Lipniki
Oddział: 113 -j, 113 -k,
113 -l

województwo: 14- mazowieckie
powiat: 15- ostrołęcki
gmina: 072- Łyse
obręb: 0004- Dęby
działka ewidencyjna: cz. 2104/2

Legenda

- grunty objęte przetargiem
- działki ewidencyjne
- użytki ewidencyjne
- drogi leśne
- ciek
- wydzielenia
- grunty w zarządzie Nadleśnictwa Myszyniec



Skala 1: 30 000

Skala 1: 3 000



MAPA EWIDENCYJNO-GOSPODARCZA NADLEŚNICTWA MYSZYNIC

PAKIET NR 26

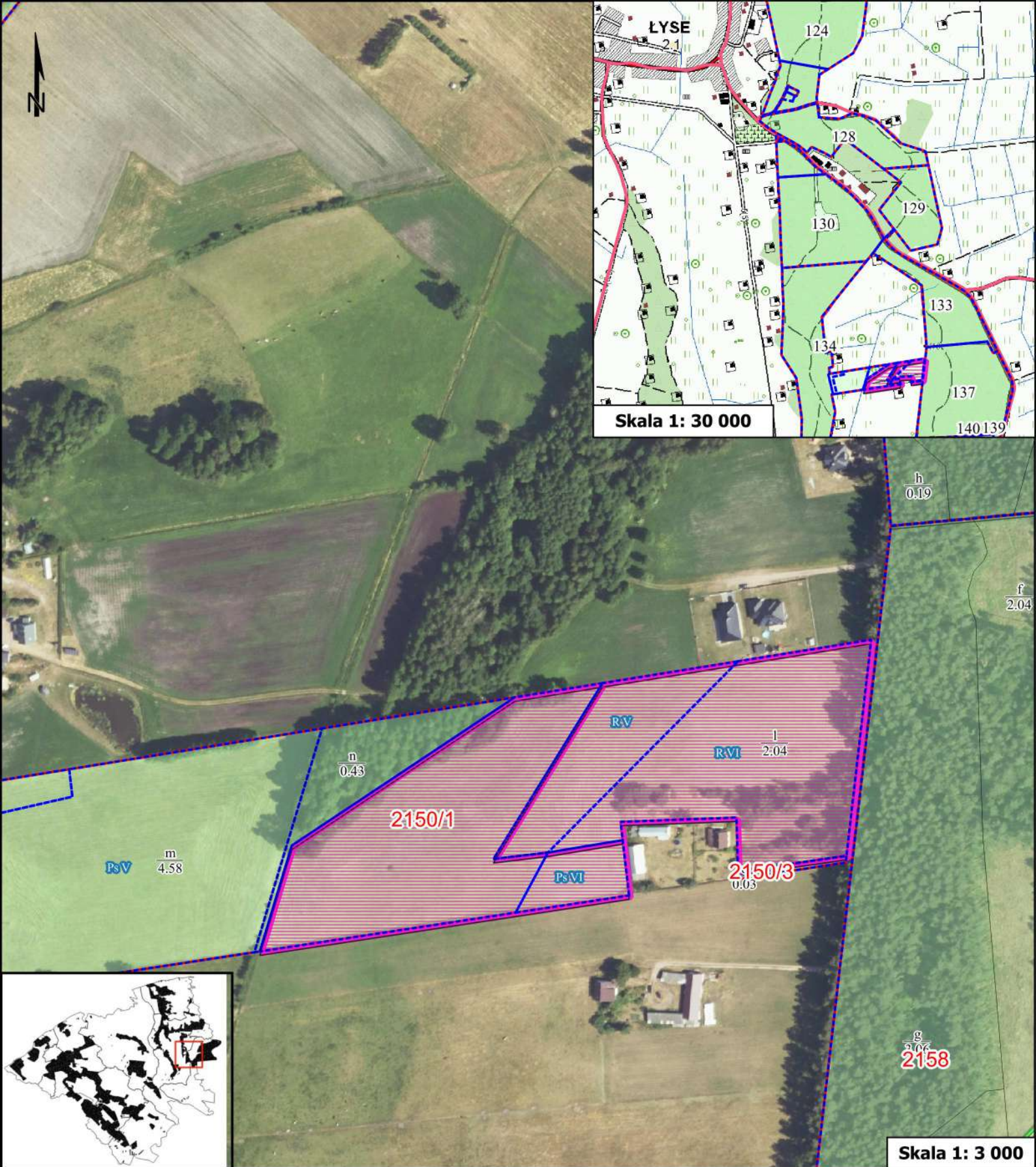
Nadleśnictwo Myszyńiec
Zawodzie 3
07-430 Myszyńiec

Leśnictwo: Lipniki
Oddział: 126 -d, cz.126 -h

województwo: 14- mazowieckie
powiat: 15- ostrołęcki
gmina: 072- Łyse
obręb: 0004- Dęby
działka ewidencyjna: cz. 2109/2

Legenda

- grunty objęte przetargiem
- działki ewidencyjne
- użytki ewidencyjne
- drogi leśne
- ciek
- wydzielenia
- grunty w zarządzie Nadleśnictwa Myszyńiec



Nadleśnictwo Myszyniec
Zawodzie 3
07-430 Myszyniec

MAPA EWIDENCYJNO-GOSPODARCZA NADLEŚNICTWA MYSZYNIC

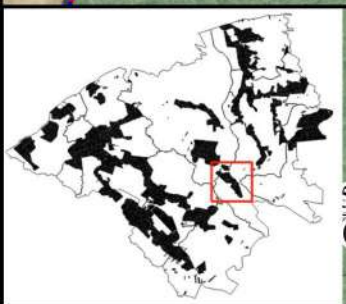
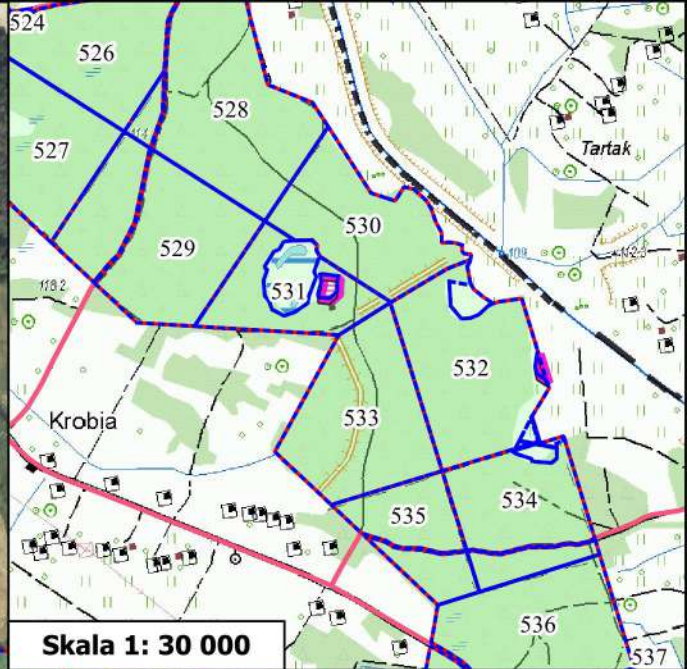
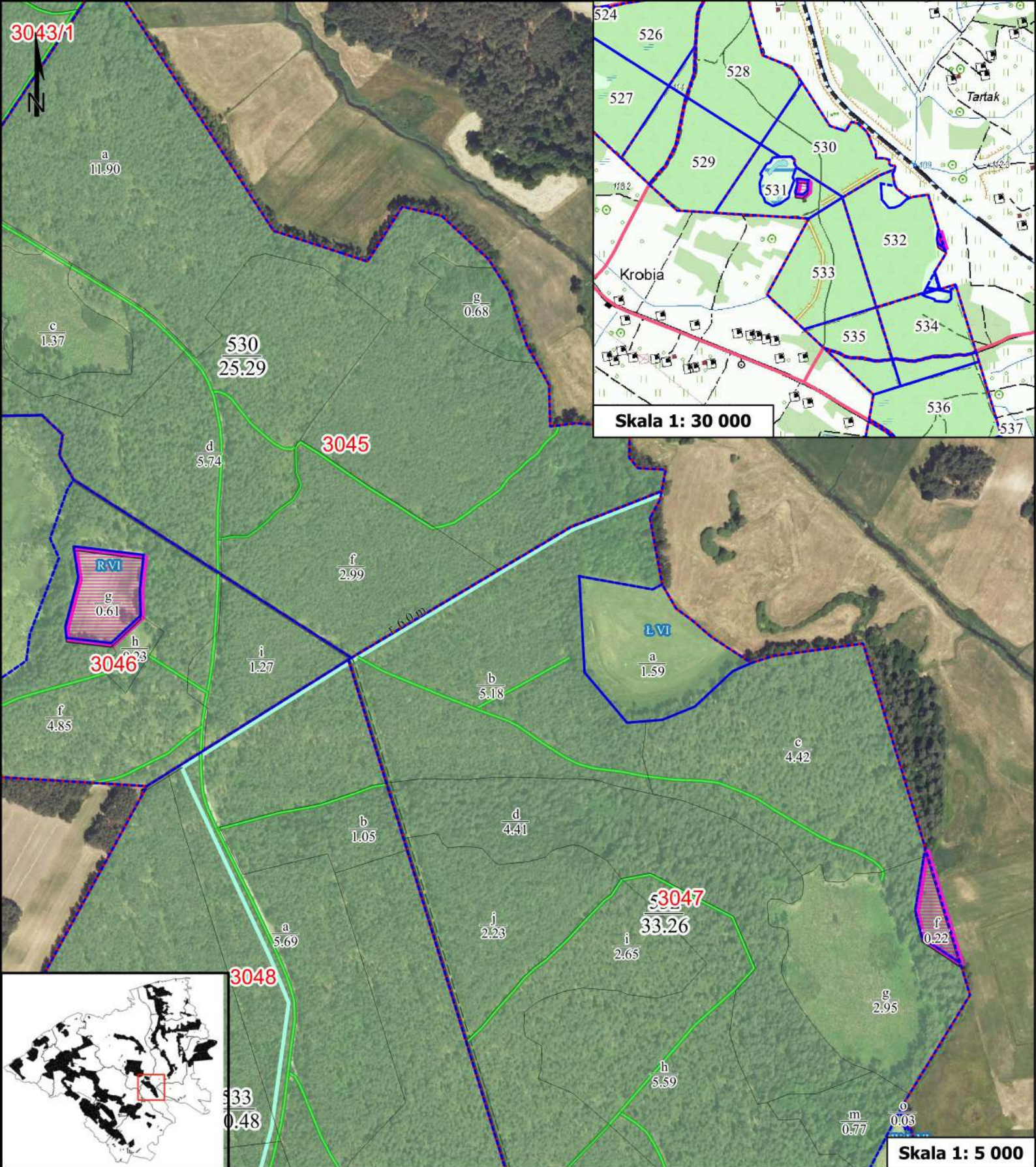
PAKIET NR 27

Leśnictwo: Lipniki
Oddział: 134 -I, cz. 134 -m

województwo: 14- mazowieckie
powiat: 15- ostrołęcki
gmina: 072- Łyse
obręb: 0010- Łyse
działka ewidencyjna: cz. 2150/1

Legenda

- grunty objęte przetargiem
- działki ewidencyjne
- użytki ewidencyjne
- drogi leśne
- ciek
- wydzielenia
- grunty w zarządzie Nadleśnictwa Myszyniec



Nadleśnictwo Myszyńiec
Zawodzie 3
07-430 Myszyńiec

MAPA EWIDENCYJNO-GOSPODARCZA NADLEŚNICTWA MYSZYŃCIEC

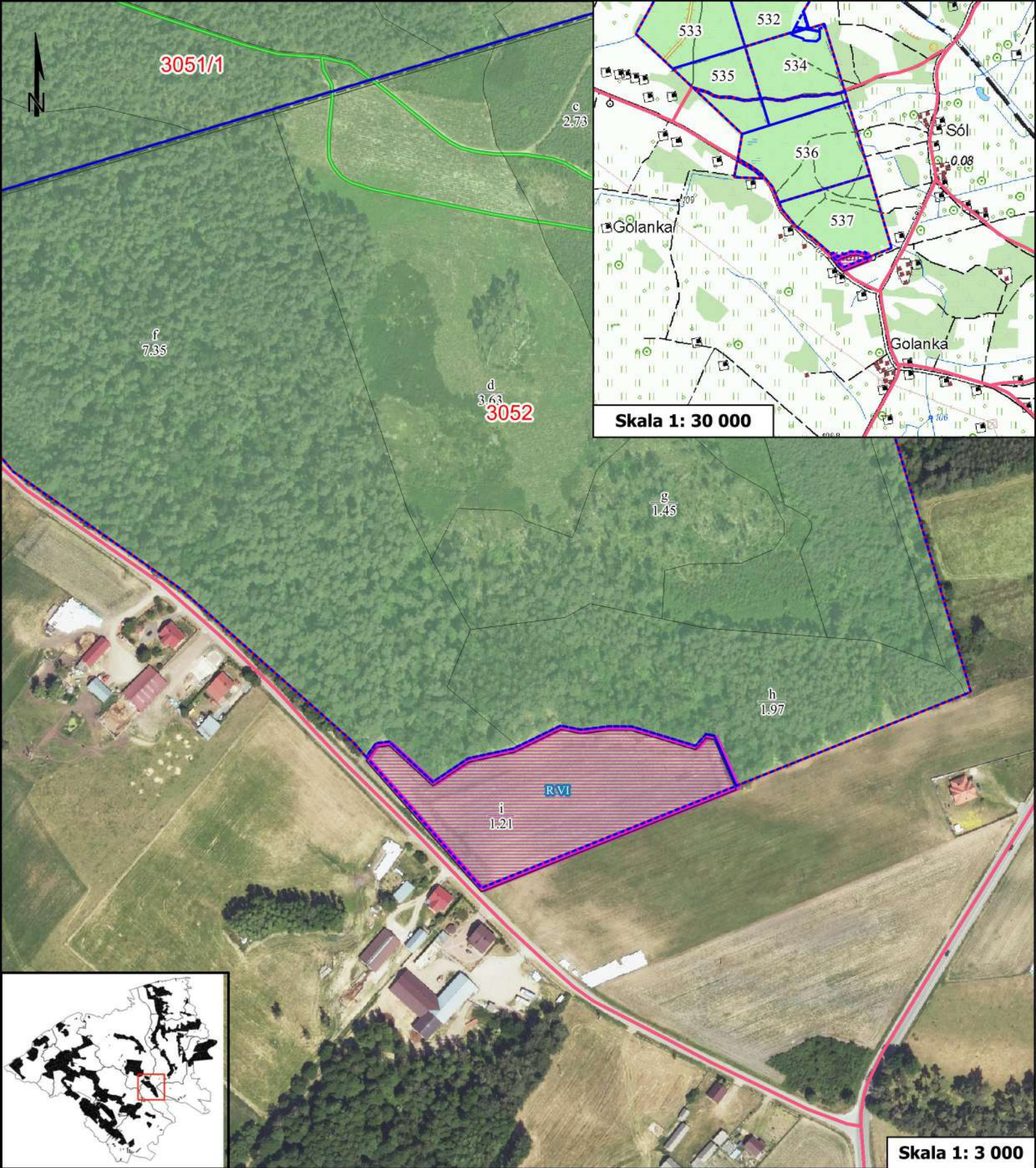
PAKIET NR 28

Leśnictwo: Lipniki
Oddział: 531 -g, 532 -f

województwo: 14- mazowieckie
powiat: 15- ostrołęcki
gmina: 052- Kadziłdo
obręb: 0014- Krobja
działka ewidencyjna: cz. 3046,
cz. 3047

Legenda

- grunty objęte przetargiem
- działki ewidencyjne
- użytki ewidencyjne
- drogi leśne
- ciek
- wydzielenia
- grunty w zarządzie Nadleśnictwa Myszyńiec



Nadleśnictwo Myszyńiec
Zawodzie 3
07-430 Myszyńiec

MAPA EWIDENCYJNO-GOSPODARCZA NADLEŚNICTWA MYSZYŃCIEC

PAKIET NR 29

Leśnictwo: Lipniki
Oddział: 537 -i

województwo: 14- mazowieckie
powiat: 15- ostrołęcki
gmina: 052- Kadzidło
obręb: 0014- Krobia
działka ewidencyjna: cz. 3052

Legenda

- grunty objęte przetargiem
- działki ewidencyjne
- użytki ewidencyjne
- drogi leśne
- ciek
- wydzielenia
- grunty w zarządzie Nadleśnictwa Myszyńiec