

*Państwowe Gospodarstwo Wodne Wody Polskie,
Regionalny Zarząd Gospodarki Wodnej w Szczecinie*

ANEKS NR 1 DO PLANU ZARZĄDZANIA ŚRODOWISKIEM

PROJEKT OCHRONY PRZECIWPOWODZIOWEJ W DORZECZU ODRY I WISŁY – 8524 PL

Kategoria środowiskowa B – zgodnie z OP 4.01 BŚ

Komponent 1:

Ochrona przed powodzią Dolnej i Środkowej Odry




Podkomponent 1B:

Ochrona przed powodzią na Środkowej i Dolnej Odrze

Kontrakt na roboty 1B.4/2:

Bagrowanie przekopu Klucz-Ustowo

WERSJA OSTATECZNA

Wydanie	Data	Autor	Sprawdzający	Aprobata Klienta
I	sierpień 2021	Alicja Wilanowska 	Dorota Kowalczyk 	
	sierpień 2021	Waldemar Krzysztof 		

PROJEKT OCHRONY PRZECIWPOWODZIOWEJ
W DORZECZU ODRY I WISŁY

współfinansowany przez:

Bank Światowy, Umowa Pożyczki Nr 8524 PL

Bank Rozwoju Rady Europy, Umowa Ramowa Pożyczki Nr LD 1866

Fundusz Spójności Unii Europejskiej (POIiŚ 2014-2020)

Budżet państwa

PLAN ZARZĄDZANIA ŚRODOWISKIEM

Komponent: *1 – Ochrona przed powodzią Dolnej i Środkowej Odry*

Podkomponent: *1B – Ochrona przed powodzią na Środkowej i Dolnej Odrze*

Kontrakt: *1B.4/2 Zadanie: Bagrowanie przekopu Klucz-Ustowo*

Jednostka Wdrażania Projektu:

Państwowe Gospodarstwo Wodne Wody Polskie w Warszawie reprezentowane przez Dyrektora Regionalnego Zarządu Gospodarki Wodnej w Szczecinie

Autorzy opracowania:

Jednostka Realizacji Projektu Ochrony Przeciwpowodziowej w Dorzeczu Odry i Wisły
w Państwowym Gospodarstwie Wodnym Wody Polskie Regionalny Zarząd Gospodarki Wodnej w Szczecinie

Konsultant wsparcia technicznego RZGW w Szczecinie

dla Projektu Ochrony Przeciwpowodziowej w Dorzeczu Odry i Wisły –

Joint Venture: SWECO Consulting Sp. z o. o., SWECO Nederland B.V., Sweco Engineering Sp. z o. o., Ekocentrum –
Wrocławski Ośrodek Usług Ekologicznych Sp. z o. o.

Szczecin, sierpień 2021 r.

SPIS TREŚCI

1.	WSTĘP I PRZEDMIOT ANEKSU	4
1.1	WSTĘP	4
1.2	PRZEDMIOT ANEKSU.....	5
2.	ŚRODOWISKOWE UWARUNKOWANIA REALIZACJI KONTRAKTU.....	6
3.	DZIAŁANIA ŁAGODZĄCE I MONITORUJĄCE	7

Załącznik: Załącznik 4 do PZŚ „Zawiadomienie Regionalnego Dyrektora Ochrony Środowiska w Szczecinie z dnia 14.07.2021 r., znak: WOPN-OG.670.86.2021.DM o braku sprzeciwu do zgłoszenia dotyczącego refulacji urobku z dna przekopu Klucz – Ustowo (Skośnica) na długości ok. 2,7 km”.

1. WSTĘP I PRZEDMIOT ANEKSU

1.1 WSTĘP

Kontrakt 1B.4/2 polega na refulacji urobku z dna przekopu Klucz-Ustowo, co wymagało będzie zagospodarowania wybagrowanego urobku poprzez jego odkład na polu odkładu (polu refulacyjnym). W ramach Kontraktu nie przewiduje się budowy pola odkładu, a deponowanie urobku na istniejącym polu, będącym w zarządzie podmiotu zewnętrznego i funkcjonującym na podstawie wydanych decyzji administracyjnych i spełniającym wszystkie obowiązujące normy w tym zakresie.

Dla Kontraktu 1B.4/2 założono pierwotnie, że deponowanie urobku z pogłębiania będzie odbywało się na polu odkładu „Mańków”, którego administratorem jest Urząd Morski w Szczecinie. Urząd Morski w Szczecinie jest w posiadaniu kilku pól odkładu, które wykorzystuje głównie na własne potrzeby związane z utrzymaniem infrastruktury dostępowej do portów lub w miarę możliwości udostępnia podmiotom zewnętrznym. Dostępność poszczególnych pól refulacyjnych, administrowanych przez Urząd Morski w Szczecinie, zależy od harmonogramu prowadzonych prac i dostępnej aktualnie pojemności pól.

W wyniku wykonanego przez Wykonawcę w 2021 r. sondażu przedroboczego, tj. aktualnego pomiaru batymetrycznego, zaktualizowano ilości/kubatury urobku koniecznego do wydobycia, które pierwotnie szacowano na poniżej 45 tys. m³. Obecnie szacuje się, że urobku z pogłębiania będzie nie mniej niż 72 tys. m³ (maks. 116 tys. m³ przy uwzględnieniu dopuszczonej tolerancji prac bagrowniczych). Przy obecnym harmonogramie realizacji Kontraktu 1B.4/2 i zaktualizowanych ilościach urobku z pogłębiania, nie będzie możliwe zagospodarowanie urobku na polu odkładu „Mańków”.

Zgodnie z aktualnymi założeniami realizacji Kontraktu 1B.4/2 przyjęto, że urobek barkami lub szalandami zostanie przetransportowany na pole odkładu „D”, znajdujące się w odległości ok. 400 m od wejścia do Kanału Piastowskiego, od strony Zalewu Szczecińskiego lub inne istniejące pole refulacyjne, spełniające wszystkie obowiązujące normy w tym zakresie i funkcjonujące na podstawie wydanych decyzji administracyjnych.

Dokonano nowego zgłoszenia prowadzenia działań do Regionalnego Dyrektora Ochrony Środowiska w Szczecinie na podstawie art. 118 ustawy z dnia 16 kwietnia 2004 r. o ochronie przyrody (t.j. Dz. U. z 2021 r. poz. 1098). Złożone dnia 02 lipca 2021 r. zgłoszenie uwzględnia przedmiotowe modyfikacje Kontraktu. Regionalny Dyrektor Ochrony Środowiska w Szczecinie zawiadomieniem z dnia 14 lipca 2021 r., znak: WOPN-OG.670.86.2021.DM, poinformował, że nie wnosi sprzeciwu do złożonego zgłoszenia – zamienny Załącznik 4 do PZŚ zamieszczony w Załączniku do Aneksu. W nowym zgłoszeniu zaktualizowano także harmonogram realizacji Kontraktu poprzez przesunięcie o rok kalendarzowy okresu wykonania prac bagrowniczych.

1.2 PRZEDMIOT ANEKSU

Aneks uwzględnia aktualne założenia realizacji Kontraktu, wynikające ze zmiany pola odkładu urobku (pola refulacyjnego), ilości składowanego urobku oraz przesunięcia okresu realizacji bagrowania. Powoduje to konieczność wprowadzenia do PZŚ dla tego Kontraktu następujących zmian:

- w tekście PZŚ wszelkie zapisy odnoszące się do pola odkładu „Mańków” stają się nieaktualne; w to miejsce wprowadza się: pole odkładu „D”, znajdujące się w odległości ok. 400 m od wejścia do Kanału Piastowskiego, od strony Zalewu Szczecińskiego lub inne istniejące pole refulacyjne, spełniające wszystkie obowiązujące normy w tym zakresie i funkcjonujące na podstawie wydanych decyzji administracyjnych, na które zostanie przetransportowany barkami lub szalandami urobek z Przekopu Klucz – Ustowo;
- w tekście PZŚ zapisy odnoszące się planowanej daty zakończenia realizacji zmienia się w następujący sposób: w miejsce 2021 r. wprowadza się 2022 r.;
- Załącznik 1 i 2: w pozycjach 7-9 wprowadza się zmiany wskazane w punkcie 3 do niniejszego Aneksu;
- Załącznik 4: Zawiadomienie Regionalnego Dyrektora Ochrony Środowiska w Szczecinie z dnia 29 marca 2019 r., znak: WOPN-ON.670.47.2019.PW zastępuje się Zawiadomieniem Regionalnego Dyrektora Ochrony Środowiska w Szczecinie z dnia 14 lipca 2021 r., znak: WOPN-OG.670.86.2021.DM (zamienny Załącznik 4 do PZŚ zamieszczony w Załączniku do Aneksu);
- Załączniki 9 i 10 do PZŚ, dotyczące pola odkładu „Mańków” zostają usunięte.

2. ŚRODOWISKOWE UWARUNKOWANIA REALIZACJI KONTRAKTU

Planowana zmiana pola odkładu nie wpływa na uwarunkowania środowiskowe prowadzenia prac w obrębie przekopu Klucz – Ustowo. Zmiana dotyczy wyłącznie etapu końcowego, tj. zagospodarowania odpadów – urobku z pogłębiania i polega na zmianie lokalizacji miejsca odkładu. Zamiast pola „Mańków” składowanie urobku będzie odbywać się na istniejące pole odkładu „D”, które jest aktualnie eksploatowane zgodnie z wymaganymi i obowiązującymi przepisami. Z uwagi jednak na potencjalny brak możliwości deponowania odkładu na polu „D” (zależnie od harmonogramu prac pogłębiarskich prowadzonych przez Urząd Morski w Szczecinie), w PZŚ dopuszczono również wykorzystanie innych istniejących pól odkładu pod warunkiem, że spełniać będą wszystkie obowiązujące normy w tym zakresie i funkcjonujące na podstawie wydanych decyzji administracyjnych. Nie zmienia to podstawowego założenia Kontraktu, że urobek musi zostać przetransportowany (barkami lub szalandami) na tereny przeznaczone do deponowania urobku z pogłębiania na istniejące pola odkładu. Oddziaływania na środowisko przyrodnicze i społeczne w miejscu deponowania urobku będzie mieściło się w zakresie decyzji administracyjnych regulujących funkcjonowanie danego pola odkładu.

Planowana zmiana, w tym przesunięcie planowanego terminu realizacji bagrowania z lat 2020-2021 na lata 2021-2022, nie powoduje nowych, ani nie zwiększa przewidywanych oddziaływań na środowisko w miejscu realizacji Zadania, tj. w obrębie przekopu Klucz – Ustowo, w stosunku do stanu zidentyfikowanego na etapie opracowania PZŚ. W związku z nieistotnym charakterem zmian Kontraktu, nie ma potrzeby nakładania dodatkowych warunków realizacji robót w celu ograniczenia wpływu na środowisko przyrodnicze i społeczne w obszarze realizacji Zadania i jego sąsiedztwie. Zmiany, wprowadzone niniejszym Aneksem, odnoszące się do zestawu działań łagodzących i monitoringowych, opisano w punkcie 3 Aneksu.

Zmiany dotyczące realizacji przedmiotowego Kontraktu uwzględnione zostały w zaktualizowanym zgłoszeniu prowadzenia działań, na podstawie art. 118 Ustawy o ochronie przyrody, do Regionalnego Dyrektora Ochrony Środowiska w Szczecinie. Zgodnie z przepisami Regionalny Dyrektor Ochrony Środowiska nie ma podstaw do odmowy przyjęcia takiego zgłoszenia w przypadku, gdy realizacja zadania nie narusza przepisów dotyczących form ochrony przyrody lub obrębów ochronnych wyznaczonych na podstawie ustawy z dnia 18 kwietnia 1985 r. o rybactwie śródlądowym oraz nie powoduje pogorszenia stanu środowiska, a w szczególności nie oddziałuje znacząco negatywnie na cele ochrony obszarów chronionych, nie narusza zakazów w nich obowiązujących i nie oddziałuje znacząco negatywnie na siedliska przyrodnicze, chronione gatunki roślin, zwierząt lub grzybów, lub ich siedliska. Regionalny Dyrektor Ochrony Środowiska w Szczecinie zawiadomienie z dnia 14.07.2021 r., znak: WOPN-OG.670.86.2021.DM, poinformował, że nie wnosi sprzeciwu do złożonego zgłoszenia – zamienny Załącznik 4 do PZŚ zamieszczony w Załączniku do Aneksu.

W wymiarze społecznym, wprowadzone zmiany, nie generują nowych oddziaływań.

3. DZIAŁANIA ŁAGODZĄCE I MONITORUJĄCE

Wykonawca prac jest zobowiązany do stosowania wszystkich warunków prowadzenia prac określonych w załącznikach do PZŚ dla Kontraktu 1B.4/2: Załącznik 1 „Plan działań łagodzących”, Załącznik 2 „Plan działań monitoringowych”, odpowiadających rodzajom realizowanych robót.

Wszelkie niezbędne do realizacji robót decyzje administracyjne, w przypadku stwierdzenia takiej konieczności, jest zobowiązany uzyskać Wykonawca, na etapie prowadzenia prac.

W celu spełnienia na terenie Zadania warunków określonych zmianą pola odkładu wprowadza się następujące zmiany warunków PZŚ zawartych zarówno w Załączniku 1, jak i w Załączniku 2 pod tymi samymi pozycjami nr 7, 8, 9.

Poz. *	Opis działania – zapis dotychczasowy	Opis działania zgodnie z Aneksem
7	<p>Gospodarka urobkiem z pogłębienia</p> <p>Urobek z prac czerpalnych przekazać należy na pole refulacyjne Mańków (zgoda administratora pola refulacyjnego Mańków - Urzędu Morskiego w Szczecinie z dnia 01.06.2017 r., znak: DBM-II-074/4/2/17). Urobek będzie podawany bezpośrednio na środki transportu wodnego.</p> <p>Przed rozpoczęciem robót Wykonawca przeprowadzi badania urobku na obszarze przedmiotowych robót w zakresie określonym w załączniku nr 1 do Rozporządzenia Ministra Środowiska z dnia 11.05.2015 r. w sprawie odzysku odpadów poza instalacjami urządzeniami), zgodnie z wymaganiem administratora pola refulacyjnego Mańków. Sposób postępowania z urobkiem należy przedstawić w Planie gospodarowania odpadami, opracowanym przez Wykonawcę i przekazanym do akceptacji Inżyniera przed rozpoczęciem robót (poz. 33).</p> <p>Warunki korzystania z pola odkładu stanowiły będą przedmiot umowy zawartej pomiędzy Wykonawcą a administratorem pola refulacyjnego Mańków.</p>	<p>Gospodarka urobkiem z pogłębienia</p> <p>Urobek z prac czerpalnych przekazać należy na pole refulacyjne: pole odkładu „D”, którego eksploatatorem jest Urząd Morski w Szczecinie, lub inne istniejące pole refulacyjne, spełniające wszystkie obowiązujące normy w tym zakresie i funkcjonujące na podstawie wydanych decyzji administracyjnych. Urobek będzie podawany bezpośrednio na środki transportu wodnego.</p> <p>Przed rozpoczęciem robót Wykonawca przeprowadzi badania urobku na obszarze przedmiotowych robót w zakresie określonym w załączniku nr 1 do Rozporządzenia Ministra Środowiska z dnia 11.05.2015 r. w sprawie odzysku odpadów poza instalacjami urządzeniami, zgodnie z wymaganiem administratora pola refulacyjnego. Sposób postępowania z urobkiem należy przedstawić w Planie gospodarowania odpadami, opracowanym przez Wykonawcę i przekazanym do akceptacji Inżyniera przed rozpoczęciem robót (poz. 33).</p> <p>Wybór przez Wykonawcę innego pola odkładu niż wskazane powyżej pole odkładu „D”, eksploatowane przez Urząd Morski, wymaga akceptacji Inżyniera i Zamawiającego.</p>
8	<p>Stosowanie się przez Wykonawcę do wymagań zawartych w pozwoleniu wodno-prawnym, dotyczącym eksploatacji pola refulacyjnego „Mańków” wydanego Urzędowi Morskiemu w Szczecinie (Załącznik nr 9 do PZŚ), poprzez wykonanie przez akredytowane laboratorium badań</p>	<p>Wykonawca stosował się będzie do wymagań decyzji administracyjnych wydanych na eksploatację pól odkładu.</p>

Poz. *	Opis działania – zapis dotychczasowy	Opis działania zgodnie z Aneksem
	wód porefulacyjnych w zakresie: odczynu, BZT5, ChZT, zawiesiny ogólnej, azotu ogólnego, fosforu ogólnego wraz z poborem próbek w sposób opisany w tym pozwoleniu.	
9	Wykonawca uwzględni w Harmonogramie zakaz prowadzenia prac refulacyjnych w okresie 01 stycznia – 30 czerwca, wynikający z pozwolenia wodno-prawnego, dotyczącego eksploatacji pola refulacyjnego „Mańków”, wydanego Urzędowi Morskiemu w Szczecinie (Załącznik nr 9 do PZŚ).	Wykonawca uwzględni w Harmonogramie robót ograniczenia czasowe prowadzenia prac refulacyjnych na polu odkładu (jeśli wynikać one będą z uwarunkowań opisanych w poz. 8).

*pozycja w Załączniku 1 i Załączniku 2 do PZŚ

Uwaga:

W poz. 8 i 9 modyfikacja dotyczy również wskazania miejsca realizacji działania poprzez usunięcie wskazania konkretnej lokalizacji pola odkładu:

[dotychczasowa treść]

„*Pole refulacyjne Mańków*”

[treść po zmianie]

„*Pole refulacyjne*”