



DZIENNIK URZĘDOWY

WOJEWÓDZTWA ŁÓDZKIEGO

Łódź, dnia 11 grudnia 2024 r.

Poz. 10393

ZARZĄDZENIE REGIONALNEGO DYREKTORA OCHRONY ŚRODOWISKA W ŁODZI

z dnia 10 grudnia 2024 r.

w sprawie rezerwatu przyrody „Ostrowy”

Na podstawie art. 13 ust. 3 ustawy z dnia 16 kwietnia 2004 r. o ochronie przyrody (Dz. U. z 2024 r. poz. 1478) zarządza się, co następuje:

§ 1. Rezerwat przyrody pod nazwą „Ostrowy”, zwany dalej „rezerwatem”, obejmuje obszar o powierzchni 13,32 ha, położony w województwie łódzkim na terenie gminy Nowe Ostrowy, w powiecie kutnowskim.

§ 2. 1. Położenie i przebieg granicy rezerwatu w postaci mapy określa załącznik nr 1 do zarządzenia.

2. Położenie i przebieg granicy rezerwatu w postaci współrzędnych punktów jej załamania określa załącznik nr 2 do zarządzenia.

§ 3. Celem ochrony rezerwatu jest zachowanie ze względów naukowych, dydaktycznych i krajobrazowych fragmentu wielogatunkowego lasu liściastego o charakterze naturalnym.

§ 4. 1. Dla rezerwatu określa się rodzaj – Leśny (**L**).

2. Dla rezerwatu określa się typ i podtyp:

1) ze względu na dominujący przedmiot ochrony: typ – Fitocenotyczny (**PFi**), podtyp – zbiorowisk leśnych (**zl**);

2) ze względu na główny typ ekosystemu: typ – Leśny i borowy (**EL**), podtyp – lasów nizinnych (**lni**).

§ 5. Nadzór nad rezerwatem sprawuje Regionalny Dyrektor Ochrony Środowiska w Łodzi.

§ 6. Zarządzenie wchodzi w życie po upływie 14 dni od dnia ogłoszenia¹⁾.

Regionalny Dyrektor
Ochrony Środowiska w Łodzi

Grzegorz Socha




¹⁾Niniejsze zarządzenie było poprzedzone Rozporządzeniem Nr 14/2007 Wojewody Łódzkiego z dnia 17 kwietnia 2007 r. w sprawie rezerwatu przyrody „Ostrowy” (Dz. Urz. Woj. Łódz. nr 121, poz. 1080), które zgodnie z art. 14 ustawy z dnia 4 stycznia 2013 r. o zmianie ustawy – Prawo wodne oraz niektórych innych ustaw (Dz. U. z 2013 r. poz. 165) utraciło moc z dniem wejścia w życie niniejszego zarządzenia.

Załącznik Nr 1 do zarządzenia
Regionalnego Dyrektora Ochrony Środowiska w Łodzi
z dnia 10 grudnia 2024 r.

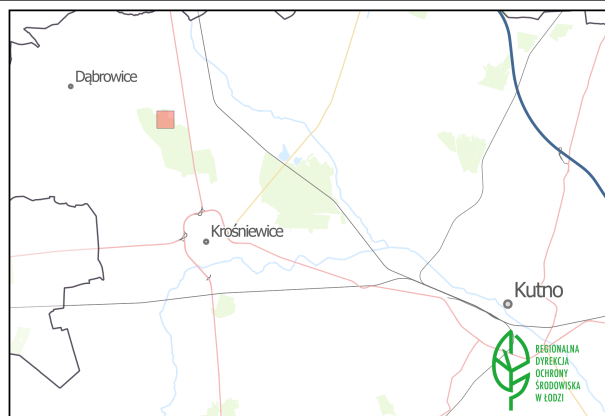


Przebieg granicy rezerwatu przyrody "Ostrowy"

Objaśnienia

-  Granica rezerwatu przyrody
-  Wydzielenia leśne
-  Oddziały leśne

Przygotowanie mapy: RDOŚ w Łodzi
Ortofotomapa: Główny Urząd Geodezji i Kartografii, dostęp: 2024-10-31
Dane topograficzne: © autorzy OpenStreetMap, dostęp: 2023-12-31
Wydzielenia leśne: Bank Danych o Lasach, data pozyskania: 2024-10-31
Układ współrzędnych: PL-1992



Załącznik Nr 2 do zarządzenia

Regionalnego Dyrektora Ochrony Środowiska w Łodzi
z dnia 10 grudnia 2024 r.**Przebieg granicy rezerwatu przyrody „Ostrowy” w postaci wykazu współrzędnych punktów jej
załamania w układzie współrzędnych płaskich prostokątnych PL-1992 ¹⁾**

| Lp. | Y | X |
|-----|-----------|-----------|
| 1 | 509836,18 | 492774,92 |
| 2 | 509772,28 | 492801,17 |
| 3 | 509777,55 | 492819,60 |
| 4 | 509703,44 | 492855,72 |
| 5 | 509694,79 | 492876,41 |
| 6 | 509547,71 | 492879,04 |
| 7 | 509523,27 | 492839,05 |
| 8 | 509506,81 | 492949,07 |
| 9 | 509589,26 | 492960,78 |
| 10 | 509590,31 | 492960,93 |
| 11 | 509596,26 | 492961,77 |
| 12 | 509603,72 | 492962,83 |
| 13 | 509618,10 | 492984,80 |
| 14 | 509624,22 | 492994,15 |
| 15 | 509689,31 | 493096,01 |
| 16 | 509770,63 | 493221,24 |
| 17 | 509804,68 | 493275,11 |
| 18 | 509815,13 | 493283,25 |
| 19 | 509866,55 | 493295,57 |
| 20 | 509874,05 | 493299,59 |
| 21 | 509875,04 | 493303,46 |
| 22 | 509875,88 | 493303,59 |
| 23 | 509912,90 | 493309,04 |
| 24 | 509912,92 | 493309,04 |
| 25 | 509922,82 | 493245,69 |
| 26 | 509931,54 | 493189,92 |
| 27 | 509827,12 | 493173,55 |
| 28 | 509827,16 | 493173,28 |
| 29 | 509835,40 | 493123,06 |
| 30 | 509837,84 | 493108,16 |
| 31 | 509837,36 | 493108,09 |
| 32 | 509826,35 | 493106,69 |
| 33 | 509843,43 | 492996,86 |
| 34 | 509947,29 | 493011,26 |
| 35 | 509954,73 | 493012,43 |
| 36 | 509957,56 | 493005,87 |
| 37 | 510023,80 | 492723,83 |
| 38 | 510024,39 | 492721,36 |
| 39 | 509847,81 | 492695,79 |
| 40 | 509847,81 | 492695,79 |
| 41 | 509847,25 | 492699,60 |

| Lp. | Y | X |
|-----|-----------|-----------|
| 42 | 509836,18 | 492774,92 |

¹⁾ Układ współrzędnych płaskich prostokątnych PL-1992 jest jednym z układów tworzących państwowy system odniesień przestrzennych, o którym mowa w przepisach wydanych na podstawie art. 3 ust. 5 ustawy z dnia 17 maja 1989 r. - Prawo geodezyjne i kartograficzne (Dz. U. z 2024 r. poz. 1151).