



Agencja Restrukturyzacji i Modernizacji Rolnictwa,  
Al. Jana Pawła II nr 70, 00-175 Warszawa



## INSTRUKCJA

wypełniania wniosku o przyznanie wsparcia inwestycji leśnych i zadrzewieniowych  
na rok 2024  
w aplikacji eWniosekPlus

WPR 2023-2027

Wsparcie na zalesianie  
Wsparcie na zadrzewienie  
Wsparcie na zwiększanie bioróżnorodności lasów prywatnych  
Wsparcie na zakładanie systemy rolno leśne

Warszawa, 1 czerwca 2024 r.

## Spis treści

1. Deklaracja o przyznaniu wsparcia inwestycji leśnych lub zadrzewieniowych na rok 2024 - informacje ogólne.	3
2. Logowanie do aplikacji eWniosekPlus	4
3. Podstawowy przebieg zgłaszania płatności we wspólnym wniosku zalesieniowym.	15
4. Wnioskowanie o wsparcie na zwiększenie bioróżnorodności lasów prywatnych – szczegóły deklaracji.	40
5. Wnioskowanie o Wsparcie na zalesianie – szczegóły deklaracji.	57
6. Wnioskowanie o Wsparcie na zadrzewienie – szczegóły deklaracji.	71
7. Wnioskowanie o Wsparcie na zakładanie systemów rolno-leśnych – szczegóły deklaracji.	85
8. Podsumowanie – czy na pewno wszystko zadeklarowałeś?	98
9. Masz błędy – popraw, jeśli są zasadne.	102
10. Lista błędów kontroli kompletności.	103
11. Powiadomienia – ARiMR podpowiada istotne informacje.	117
12. Wysłanie wniosku do ARiMR – zapoznaj się z ważnymi deklaracjami.	120
13. Dołączanie dokumentów po wykonaniu zalesienia/zadrzewienia /systemu rolno-leśnego/inwestycji.	134

# 1. Deklaracja o przyznanie wsparcia inwestycji leśnych lub zadrzewieniowych na rok 2024 - informacje ogólne.

Niniejsza instrukcja opisuje działanie aplikacji eWnioskiPlus, która umożliwi wnioskodawcy złożenie w kampanii 2024 wniosków o przyznanie wsparcia inwestycji leśnych lub zadrzewieniowych w wersji elektronicznej zwany dalej wspólnym wnioskiem zalesieniowym. Wnioskodawca będzie mógł ubiegać się o następujące rodzaje wsparcia inwestycji leśnych lub zadrzewieniowych:

## ▪ Wsparcie na zalesianie

Powyższe wnioskowanie należy zaznaczyć w przypadku, gdy wnioskodawca ubiega się o wykonanie zalesienia gruntu rolnego zgodnie z wymogami planu zalesienia w ramach interwencji Zalesianie gruntów rolnych WPR 2023-2027.

## ▪ Wsparcie na zadrzewienie

Powyższe wnioskowanie należy zaznaczyć w przypadku, gdy wnioskodawca ubiega się o tworzenie zadrzewienia śródpolnego w ramach interwencji Tworzenie zadrzewień śródpolnych WPR 2023-2027.

## ▪ Wsparcie na zwiększenie bioróżnorodności lasów prywatnych

Powyższe wnioskowanie należy zaznaczyć w przypadku, gdy wnioskodawca ubiega się o wykonania inwestycji zwiększających bioróżnorodności lasów prywatnych zgodnie z wymogami planu inwestycji w ramach interwencji Zwiększanie bioróżnorodności lasów prywatnych WPR 2023-2027.

## ▪ Wsparcie na zakładanie systemów rolno - leśnych

Powyższe wnioskowanie należy zaznaczyć w przypadku, gdy wnioskodawca ubiega się o zakładanie systemu rolno-leśnego w ramach interwencji Zakładanie systemów rolno-leśnych WPR 2023-2027.

Możliwość wnioskowania o poszczególne rodzaje inwestycji jest uzależniona od faktu, czy w danym roku został ogłoszony nabór wniosków. W 2024 roku opublikowane zostało ogłoszenie Prezesa Agencji Restrukturyzacji i Modernizacji Rolnictwa z dnia 12.04.2024 roku, o naborze wniosków o przyznanie wsparcia inwestycji leśnych lub zadrzewieniowych w 2024 roku.

<https://www.gov.pl/web/arimr/wsparcie-na-inwestycje-lesne-lub-zadrzewieniowe--ogloszenie-prezesa-arimr>

Zasady przyznawania wsparcia inwestycji leśnych lub zadrzewieniowych są uregulowane w rozporządzeniu Ministra Rolnictwa i Rozwoju Wsi z dnia 17 kwietnia 2023 r. w sprawie szczegółowych warunków i szczegółowego trybu przyznawania i wypłaty pomocy finansowej w ramach wsparcia inwestycji leśnych lub zadrzewieniowych oraz w formie premii z tytułu zalesień, zadrzewień lub systemów rolno-leśnych w ramach Planu Strategicznego dla Wspólnej Polityki Rolnej na lata 2023–2027 (Dz. U. poz. 737, z późn. zm.), zwanego dalej rozporządzeniem.

Informacje w zakresie aktów prawnych znajdują się pod poniższym linkiem

<https://www.gov.pl/web/arimr/akty-prawne41>

Od 1 czerwca do 31 lipca – będzie trwał nabór wniosków o przyznanie wsparcia inwestycji leśnych lub zadrzewieniowych na rok 2024 – wszystkie rodzaje interwencji.

Informacje na temat niniejszych wniosków znajdują się pod poniższym linkiem:

<https://www.gov.pl/web/arimr/interwencje-lesne-lub-zadrzewieniowe-kampania-2024>

<https://www.gov.pl/web/rolnictwo/wsparcie-na-inwestycje-lesne-i-zadrzewieniowe>

Należy pamiętać, że:

- wnioskując o przyznanie wsparcia na zalesianie należy wcześniej mieć sporządzony Plan zalesienia opracowany przez nadleśniczego Państwowego Gospodarstwa Leśnego Lasy Państwowe, zwane dalej „PGL LP” i skompletowane wszystkie niezbędne załączniki,
- wnioskując o przyznanie wsparcia na zwiększanie bioróżnorodności lasów prywatnych należy wcześniej mieć sporządzony Plan inwestycji opracowany przez nadleśniczego PGL LP i skompletowane wszystkie niezbędne załączniki.

Dla przyznania wsparcia na zadrzewienie oraz wsparcia na założenie systemów rolno-leśnych przepisy prawa nie nakładają obowiązku sporządzenia planu. Wnioskodawca może dowolnie projektować nasadzenia drzew i krzewów, pod warunkiem m. in. wykorzystania rodzaju gatunków drzew i krzewów i ich liczby oraz

spełnienia pozostałych warunków kwalifikowalności wynikających z rozporządzenia, o których będzie mowa w dalszej części instrukcji.

Ze względu jednak, że zaprojektowanie zadrzewienia lub systemu rolno-leśnego jest procesem złożonym, ARiMR zaleca wykorzystania w tych celach poradników zamieszczonych na stronie MRiRW pod adresami:

<https://www.gov.pl/web/rolnictwo/tworzenie-zadrzewien-srodpolnych>

<https://www.gov.pl/web/rolnictwo/zakladanie-systemow-rolno-lesnych>

Wybierając konkretne gatunki drzew lub krzewów należy wziąć pod uwagę: siedlisko, stanowisko i rodzaj gleby. W celu właściwego doboru gatunków niezwykle pomocny jest serwis internetowy na stronie SGGW znajdujący się pod adresem: <http://zadrzewienia.wl.sggw.pl/Zadrzewienia.htm> (UWAGA - sprawdź czy wybrany gatunek jest zgodny z załącznikiem nr 1 do rozporządzenia. Użycie gatunku spoza załącznika nr 1 może być przyczyną odmowy wsparcia w części lub w całości.)

W przypadku zakładania systemów rolno-leśnych polecamy zapoznanie się z literaturą z zakresu agroleśnictwa (systemów rolno-leśnych):

<https://www.iung.pl/2022/08/25/poradnik-agrolesnictwo-systemy-rolno-lesne/>

<https://agrolesnictwo.pl/agrolesnictwo/>

<https://www.gov.pl/web/rolnictwo/interwencje-lesne-i-zadrzewieniowe---systemy-rolno-lesne>

## 2. Logowanie do aplikacji eWniosekPlus

Logowanie do aplikacji eWniosekPlus odbywa się poprzez Platformę Usług Elektronicznych (PUE), dostępną z poziomu strony internetowej Agencji Restrukturyzacji i Modernizacji Rolnictwa pod adresem <https://www.gov.pl/web/arimr/platforma-uslug-elektronicznych> lub po przekierowaniu beneficjenta ze strony <https://www.gov.pl/web/arimr/ewniosekplus-system>

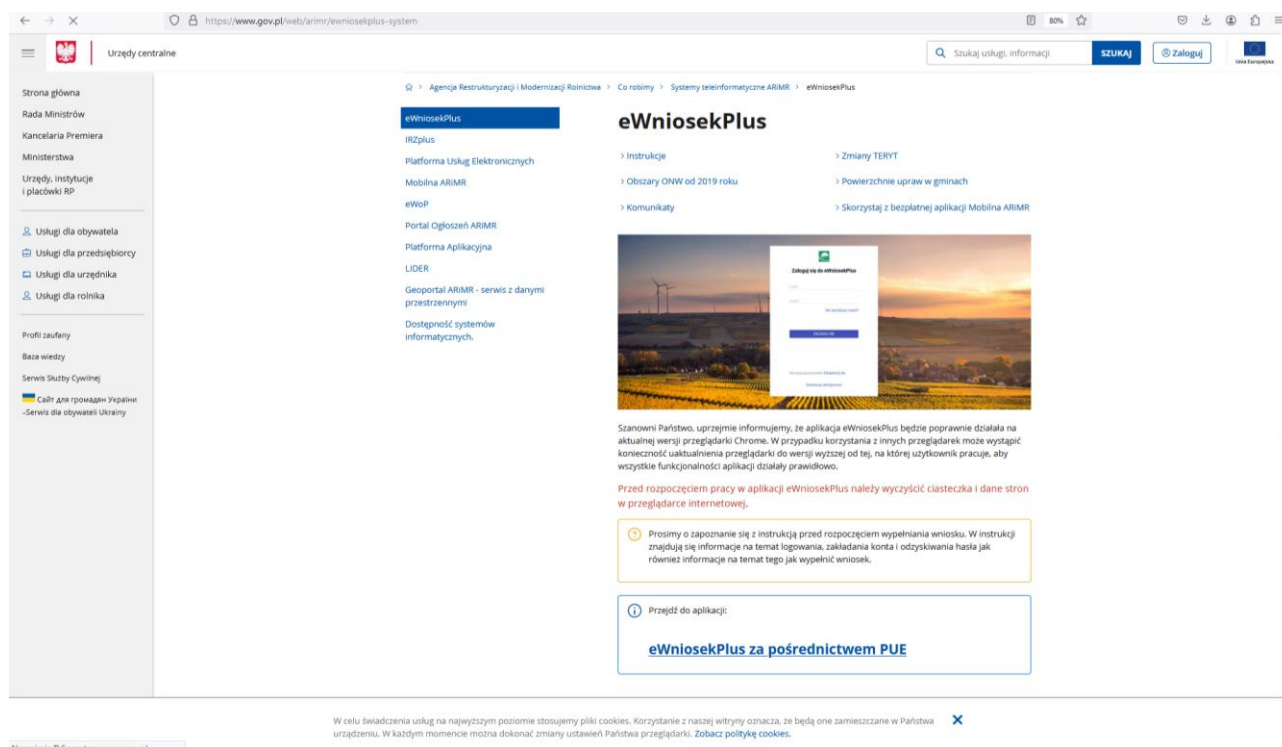
W ramach kampanii 2024 na stronie ARiMR w sekcji „Systemy teleinformatyczne ARiMR”, oprócz ikony dla PUE, będzie dostępna jednocześnie ikona do logowania w aplikacji eWniosekPlus.



The screenshot shows the website of the Agency for Restructuring and Modernization of Agriculture (ARiMR). The main heading is 'Systemy teleinformatyczne ARiMR'. Below this, there are three main service icons: 'eWniosekPlus', 'IRZplus', and 'Platforma Usług Elektronicznych'. The 'eWniosekPlus' icon shows a login form with fields for 'Imię i nazwisko' and 'Hasło', and a 'Loguj się' button. The 'IRZplus' icon shows a similar login form. The 'Platforma Usług Elektronicznych' icon shows a login form with a 'Loguj się' button. The sidebar on the left lists various programs and actions, with 'Systemy teleinformatyczne ARiMR' highlighted in blue.

Do podmiotu ubiegającego się o przyznanie pomocy pozostaje decyzja, którą z opcji wybierze. Każda z nich przekieruje go ostatecznie do strony logowania do Platformy Usług Elektronicznych PUE.

Korzystając z kafelka „Logowanie do aplikacji eWniosekPlus” użytkownik zostanie przekierowany do strony głównej eWniosekPlus, z poziomu której będzie mieć dostęp do instrukcji wypełniania wniosku, komunikatów, prezentacji i wszystkich najważniejszych informacji o aplikacji.



Urzędy centralne

Agencja Restrukturyzacji i Modernizacji Rolnictwa > Co robimy > Systemy teleinformatyczne ARIMR > eWniosekPlus

## eWniosekPlus

- IRZplus
- Platforma Usług Elektronicznych
- Mobilna ARIMR
- eWoP
- Portal Ogłoszeń ARIMR
- Platforma Aplikacyjna
- LIDER
- Geoportal ARIMR - serwis z danymi przestrzennymi
- Dostępność systemów informatycznych

- Instrukcje
- Obszary ONW od 2019 roku
- Komunikaty
- Zmiany TERYT
- Powierzchnie upraw w gminach
- Skorzystaj z bezpłatnej aplikacji Mobilna ARIMR

Szanowni Państwo, uprzejmie informujemy, że aplikacja eWniosekPlus będzie poprawnie działała na aktualnej wersji przeglądarki Chrome. W przypadku korzystania z innych przeglądarek może wystąpić konieczność uaktualnienia przeglądarki do wersji wyższej od tej, na której użytkownik pracuje, aby wszystkie funkcjonalności aplikacji działały prawidłowo.

Przed rozpoczęciem pracy w aplikacji eWniosekPlus należy wyczyścić ciasteczka i dane stron w przeglądarce internetowej.

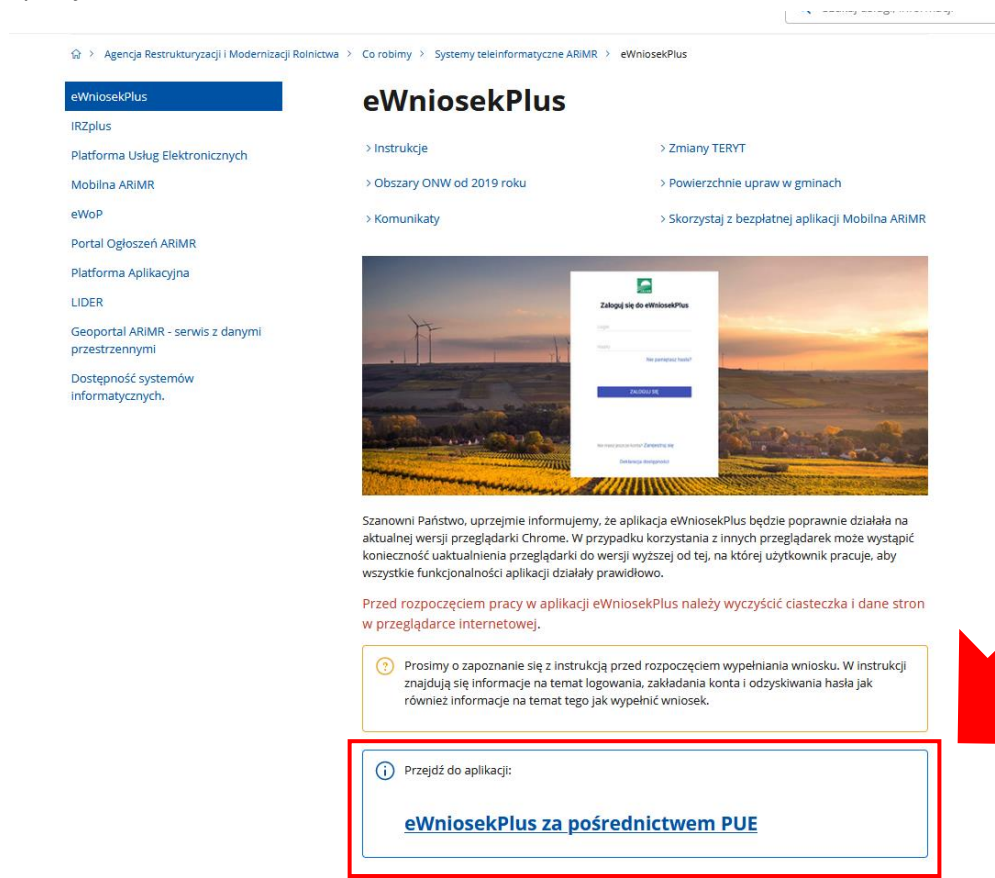
Prosimy o zapoznanie się z instrukcją przed rozpoczęciem wypełniania wniosku. W instrukcji znajdują się informacje na temat logowania, zakładania konta i odzyskiwania hasła jak również informacje na temat tego jak wypełnić wniosek.

Przejdź do aplikacji:

[eWniosekPlus za pośrednictwem PUE](#)

W celu świadczenia usług na najwyższym poziomie stosujemy pliki cookies. Korzystanie z naszej witryny oznacza, że będą one zamieszczane w Państwa urządzeniu. W każdym momencie można dokonać zmiany ustawień Państwa przeglądarki. [Zobacz politykę cookies.](#)

Po kliknięciu w kafelek „Przejdź do aplikacji: eWniosekPlus za pośrednictwem PUE” użytkownik zostanie przekierowany do strony Platformy Usług Elektronicznych (PUE) celem zalogowania się i przejścia do eWnioskuPlus.



Agencja Restrukturyzacji i Modernizacji Rolnictwa > Co robimy > Systemy teleinformatyczne ARIMR > eWniosekPlus

## eWniosekPlus

- IRZplus
- Platforma Usług Elektronicznych
- Mobilna ARIMR
- eWoP
- Portal Ogłoszeń ARIMR
- Platforma Aplikacyjna
- LIDER
- Geoportal ARIMR - serwis z danymi przestrzennymi
- Dostępność systemów informatycznych

- Instrukcje
- Obszary ONW od 2019 roku
- Komunikaty
- Zmiany TERYT
- Powierzchnie upraw w gminach
- Skorzystaj z bezpłatnej aplikacji Mobilna ARIMR

Szanowni Państwo, uprzejmie informujemy, że aplikacja eWniosekPlus będzie poprawnie działała na aktualnej wersji przeglądarki Chrome. W przypadku korzystania z innych przeglądarek może wystąpić konieczność uaktualnienia przeglądarki do wersji wyższej od tej, na której użytkownik pracuje, aby wszystkie funkcjonalności aplikacji działały prawidłowo.

Przed rozpoczęciem pracy w aplikacji eWniosekPlus należy wyczyścić ciasteczka i dane stron w przeglądarce internetowej.

Prosimy o zapoznanie się z instrukcją przed rozpoczęciem wypełniania wniosku. W instrukcji znajdują się informacje na temat logowania, zakładania konta i odzyskiwania hasła jak również informacje na temat tego jak wypełnić wniosek.

Przejdź do aplikacji:

[eWniosekPlus za pośrednictwem PUE](#)

Świadczenia usług na najwyższym poziomie stosujemy pliki cookies. Korzystanie z naszej witryny oznacza, że będą one zamieszczane w Państwa eniu. W każdym momencie można dokonać zmiany ustawień Państwa przeglądarki. [Zobacz politykę cookies.](#)

### Zaloguj się za pomocą nazwy użytkownika

Nazwa użytkownika

Możesz użyć loginu z Portal IRZplus, eWniosekPlus

Hasło

Hasło z Portal IRZplus, eWniosekPlus

ZALOGUJ SIĘ

[Nie pamiętasz hasła?](#)

Nie masz jeszcze konta? Zarejestruj się

### Zaloguj się za pomocą login.gov.pl



login.gov.pl

LUB

Nie masz jeszcze profilu zaufanego? Załóż profil

## Systemy teleinformatyczne ARiMR

[zobacz wszystkie](#)



Korzystając z kafelka „Platforma Usług Elektronicznych” użytkownik znajdzie się na stronie Platformy, na której może zapoznać się z podstawowymi informacjami do jakich celów może być ona wykorzystywana przez wnioskodawców.



### Informacje o aplikacji

Aplikacja PUE służy do udostępniania drogą elektroniczną usług świadczonych przez Agencję Restrukturyzacji i Modernizacji Rolnictwa. Funkcjonalności portalu dostępne są dla wszystkich osób, które posiadają numer w Ewidencji Producentów.

Platforma Usług Elektronicznych (PUE) będzie głównym, internetowym punktem dostępu do informacji oraz e-usług świadczonych przez ARiMR.

Po autoryzacji Użytkownik w zintegrowany sposób zobaczy swoje dane w Agencji: dane osobowe i firmowe, listę złożonych wniosków i spraw z aktualnym statusem, historię zmian we wnioskach, spersonalizowane posiadomości, informacje finansowe.

Udostępnione e-usługi będą mogły być świadczone w jednolity i spersonalizowany sposób.

PUE uprości składanie i obsługę wniosków, a także przyrzuci się to do zmniejszenia nakładu pracy oraz kosztów (np. poprzez brak dokumentów w formie papierowej) po stronie ARiMR. Personalizacja usług zautomatyzuje cyfrowo oraz usprawni kontakt Beneficjenta z ARiMR.

PUE będzie docelowo zintegrowane ze wszystkim systemami dziedzinowymi, a przede wszystkim z Centralnym Systemem Obsługi Beneficjenta, stanowiącym repozytorium wszystkich wniosków przez niego złożonych.

Nadzędnym celem aplikacji jest usprawnienie i zwiększenie efektywności obsługi klientów.

Po kliknięciu w kafelek „Platforma Usług Elektronicznych” użytkownik zostanie przekierowany do strony głównej Platformy, na której należy wybrać opcję „Zaloguj się”.

Niezależnie od wyboru opisanych wyżej opcji użytkownik znajdzie się na stronie, na której należy wprowadzić dane do logowania.

Użytkownik będący osobą fizyczną ma do wyboru dwa sposoby zalogowania się:

- przy użyciu dotychczasowych danych do logowania do aplikacji eWnioskiPlus (login i hasło)
- za pomocą login.gov.pl (profil zaufany), jeśli taki posiada. Jeśli nie, użytkownik ma możliwość przejścia do strony, na której może utworzyć profil zaufany, który w przyszłości będzie wykorzystywał do logowania się do wielu platform administracji rządowej (opcja Załóż profil).

Osoby prawne logują się do PUE danymi, które wykorzystywały do tej pory do zalogowania się do aplikacji eWniosekPlus.

W przypadku, gdy użytkownik nie pamięta loginu do aplikacji a konto zakładane było na wniosek składany w Biurze Powiatowym ARiMR, a więc loginem nie był numer producenta, w celu odzyskania danych do logowania należy zgłosić się do BP.

### Uwaga!

**Dla podmiotów ubiegających się przyznanie pomocy posiadających dostęp do aplikacji eWniosekPlus lub aplikacji IRZplus, który został uzyskany na wniosek złożony w Biurze Powiatowym ARiMR, obowiązuje dotychczasowy login, który nie jest numerem producenta. W przypadku podmiotów, którzy konto założyli online w kampanii 2017 i później, loginem jest numer producenta.**

W przypadku pierwszego logowania do eWnioskuPlus poprzez PUE, użytkownikowi zostaną zaprezentowane informacje dotyczące regulaminu, klauzul informacyjnych, a także zgód na przetwarzanie danych osobowych i elektroniczną wymianę korespondencji w ramach prowadzonego postępowania w danej interwencji. Po zapoznaniu się z zamieszczonymi na tej stronie informacjami i zaznaczeniu odpowiednich checkboxów, przejście do aplikacji eWniosekPlus (po przejściu przez odpowiednie strony) nastąpi bez konieczności powtórzenia logowania się.

Zalogowałeś się do Platformy Usług Elektronicznych Agencji Restrukturyzacji i Modernizacji Rolnictwa.

Aby z niego korzystać musisz zapoznać się z [Regulaminem Platformy Usług Elektronicznych](#) oraz musisz zapoznać się z [Klauzulą informacyjną](#).

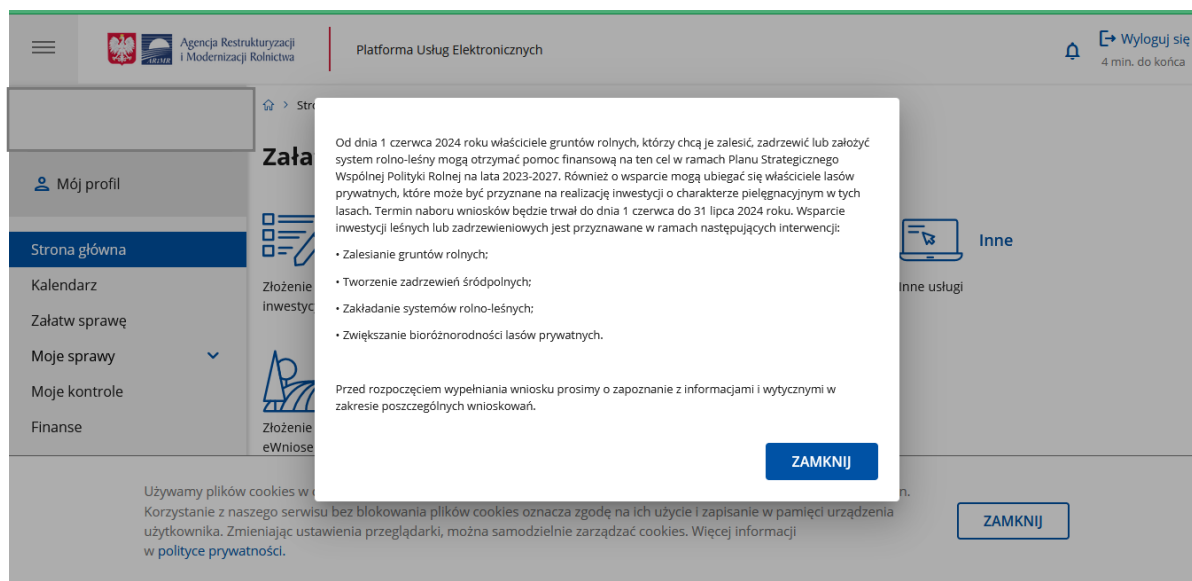
- Tak, zapoznałem się z Regulaminem Platformy Usług Elektronicznych
- Tak, zapoznałem się z Klauzulą informacyjną

ZAPISZ

The screenshot shows a web application interface for the Agency for Restructuring and Modernization of Agriculture (ARiMR). The main content area displays a consent form titled "Zgoda na elektroniczną wymianę korespondencji z ARiMR". The form is divided into three columns: "Typ zgody", "Treść zgody", and "Wyrażam zgodę". Under "Treść zgody", there is a section for "Zgoda na elektroniczną wymianę korespondencji z Agencją Restrukturyzacji i Modernizacji Rolnictwa w postępowaniach wynikających z wniosku o przyznanie płatności". Below this, there is a section for "Płatności w ramach systemów wsparcia bezpośredniego" with a text area for "Wyrażenie zgody na elektroniczną wymianę korespondencji z ARiMR, w tym do doręczania pism mających skutki wynikające z Kodeksu postępowania administracyjnego. \*". There are two radio buttons for "Tak" and "Nie" under this section, and a checkbox for "Tak" below it. On the right side of the form, there are two buttons: "TAK WSZYSTKIE" and "NIE WSZYSTKIE". The left sidebar contains navigation links: "Mój profil", "Strona główna", "Kalendarz", "Załatw sprawę", "Moje sprawy", "Finanse", "Kontakt", and "Informacje o aplikacji". The top right corner shows a "Wyloguj się" button and a notification icon with "4 min. do końca".

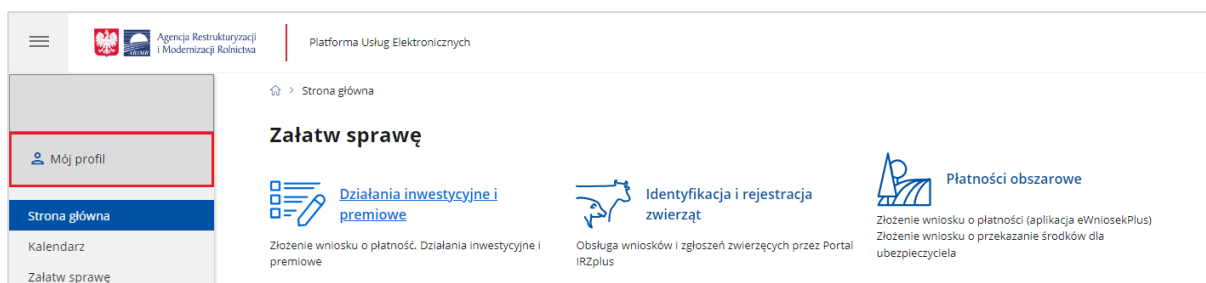


Od dnia 1 czerwca do dnia 31 lipca br. będzie również prezentowany komunikat dla potencjalnych wnioskodawców o możliwości ubiegania się o wsparcie inwestycji leśnych lub zadrzewieniowych.

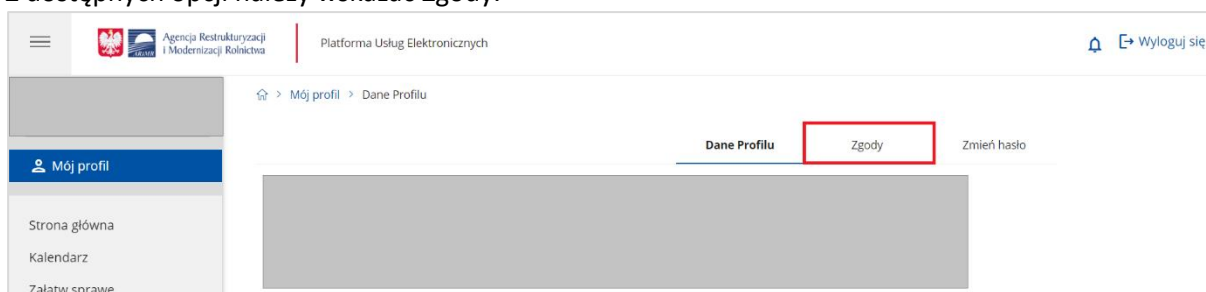


Dla użytkowników, którzy logują się do eWnioskuPlus za pośrednictwem Platformy Usług Elektronicznych po raz kolejny w 2024 r., sekcja ze zgodami nie będzie już prezentowana, niezależnie od tego czy w roku poprzednim beneficjent skorzystał z możliwości ich zaznaczenia lub ich nie wyraził. Natomiast będzie prezentowany komunikat jak wyżej.

W sytuacji, gdy użytkownik nie wyraził zgody na elektroniczną wymianę korespondencji z ARiMR w postępowaniach wynikających z wniosku o przyznanie płatności a chciałaby dokonać zmiany i te zgody wyrazić należy na stronie głównej Platformy – Załatw sprawę (po zalogowaniu się do niej danymi z eWnioskuPlus) wybrać z bocznego panelu po lewej stronie opcję Mój profil.



Z dostępnych opcji należy wskazać Zgody.



Następnie rozwinąć sekcję Zgody dla kampanii 2024.

Platforma Usług Elektronicznych

Mój profil > Zgody

Dane Profilu **Zgody** Zmień hasło

Ubezpieczenie upraw **Płatności obszarowe**

Zgody dla kampanii 2024

Zgody dla kampanii 2023

Zgody dla kampanii 2022

ZAPISZ

Po zaznaczeniu opcji „Tak” przy wybranych interwencjach lub opcji „Tak wszystkie”

Platforma Usług Elektronicznych

Płatności obszarowe

Zgody dla kampanii 2024

Typ zgody Treść zgody Wyrażam zgodę

Zgoda na elektroniczną wymianę korespondencji z Agencją Restrukturyzacji i Modernizacji Rolnictwa w postępowaniach wynikających z wniosku o przyznanie płatności

TAK WSZYSTKIE NIE WSZYSTKIE

Obsługa wniosków obszarowych 23/27 Wyrażenie zgody na elektroniczną wymianę korespondencji z ARiMR, w tym do doręczenia pism mających skutki wynikające z Kodeksu postępowania administracyjnego. \*

Wyrażam zgodę

Tak  Nie

Tak

Pouczenie o skutkach wyrażenia zgody na wymianę korespondencji

Obsługa wniosków ONW 23/27 Wyrażenie zgody na elektroniczną wymianę korespondencji z ARiMR, w tym do doręczenia pism mających skutki wynikające z Kodeksu postępowania administracyjnego. \*

Tak  Nie

Tak

Poprzez użycie suwaka (góra-dół) należy przewinąć stronę w dół i we wskazanych polach podać numer telefonu lub email (można wypełnić oba pola) a następnie wybrać akcję ZAPISZ. Na wybrany kanał komunikacji użytkownik otrzyma wiadomość celem uwierzytelnienia w systemie informatycznym Agencji. Etap ten kończy proces wyrażenia zgody na elektroniczną wymianę korespondencji.

Postępowanie w ramach wyżej wymienionych działań proszę kierować na telefon i mail:

Adres e-mail\*\*

Numer telefonu\*\*

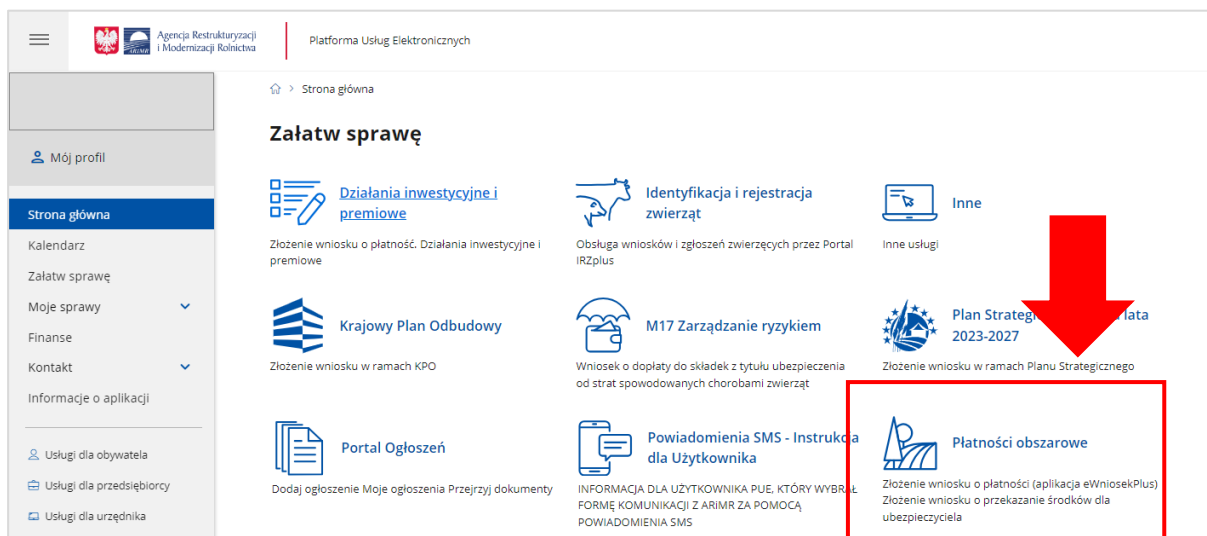
\*\* należy wskazać preferowany kanał komunikacji, można także wskazać oba.

Podanie wyżej wymienionych danych jest dobrowolne, a ich niepodanie uniemożliwi jedynie realizację celu wskazanego w treści powyższych zgód na przetwarzanie danych osobowych. Powyższe zgody można wycofać w dowolnym momencie, poprzez usunięcie danych z niniejszego formularza lub poprzez przesłanie „oświadczenia o wycofaniu zgody” na adres korespondencyjny Administratora (ul. Poleczki 33, 02-822 Warszawa) z dopiskiem „Ochrona danych osobowych” lub na adres e-mail: info@arimr.gov.pl. Wycofanie zgody nie wpływa na zgodność z prawem przetwarzania, którego dokonano na podstawie zgody przed jej wycofaniem.

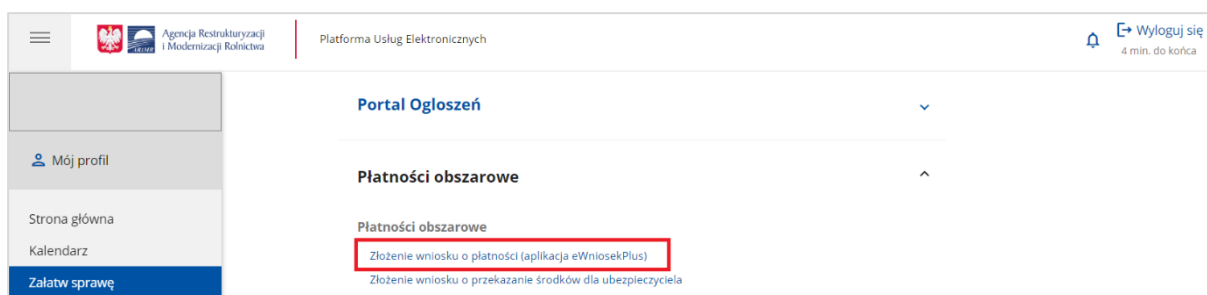
Zgody dla kampanii 2022

ZAPISZ

Chcąc wrócić do strony głównej i wybrać sprawę – obszar działań „Płatności obszarowe” należy w bocznym menu po lewej stronie wskazać opcję Strona główna. W celu złożenia wniosku o przyznanie płatności, należy wybrać kafelek „Płatności obszarowe (Złożenie wniosku o płatności (aplikacja eWniosekPlus))”.



W kolejnym kroku, użytkownik zostanie przeniesiony do strony, na której należy wybrać opcję: „Płatności obszarowe: Złożenie wniosku o płatności (aplikacja eWniosekPlus)”,



po czym nastąpi przekierowanie do strony na dedykowaną stronę ARiMR z informacjami o aplikacji eWniosekPlus, na której należy kliknąć w kafelek „Złóż wniosek w aplikacji eWniosekPlus”.

## eWniosekPlus

- > Instrukcje
- > Zmiany TERYT
- > Obszary ONW od 2019 roku
- > Powierzchnie upraw w gminach
- > Najczęściej zadawane pytania
- > Komunikaty
- > Skorzystaj z bezpłatnej aplikacji Mobilna ARiMR

Szanowni Państwo,

uprzejmie informujemy, że aplikacja eWniosekPlus będzie poprawnie działała na aktualnej wersji przeglądarki Chrome. W przypadku korzystania z innych przeglądarek może wystąpić konieczność uaktualnienia przeglądarki do wersji wyższej od tej, na której użytkownik pracuje, aby wszystkie funkcjonalności aplikacji działały prawidłowo.

Przed każdorazowym rozpoczęciem pracy w aplikacji eWniosekPlus zalecane jest wyczyszczenie ciasteczek i danych stron w przeglądarce internetowej.

Przed rozpoczęciem wypełniania wniosku prosimy o zapoznanie się z:

- instrukcją, w której znajdują się informacje na temat logowania, zakładania konta i odzyskiwania hasła jak również informacje na temat tego jak wypełnić wniosek
- komunikatami na rok 2024, gdzie zamieszczone są ważne wskazówki, wytyczne i informacje o problemach

**Złóż wniosek w aplikacji eWniosekPlus**

**UWAGA ROLNIKU!!!**

Użycie opcji WYCOFAJ w aplikacji eWniosekPlus spowoduje wycofanie wszystkich złożonych przez Ciebie na dany rok dokumentów zarówno Wniosku o przyznanie płatności, jak i wszystkich złożonych Zmian do wniosku, co skutkować będzie brakiem przyznania płatności na kampanię 2024.

Po wykonaniu powyższych czynności użytkownikowi zostanie zaprezentowana strona główna aplikacji eWniosekPlus bez konieczności powtórznego logowania się.

The screenshot shows the main interface of the eWniosekPlus application. At the top, there is a header with the logo of the Agency for Restructuring and Modernization of Agriculture (ARiMR) and the text 'Wniosek 2024'. Below the header, there are three tabs: 'NOWE / AKTUALIZACJA', 'ROBOCZE', and 'WYSLANE'. The main content area is divided into several sections, each with a 'WYBIERZ' button:

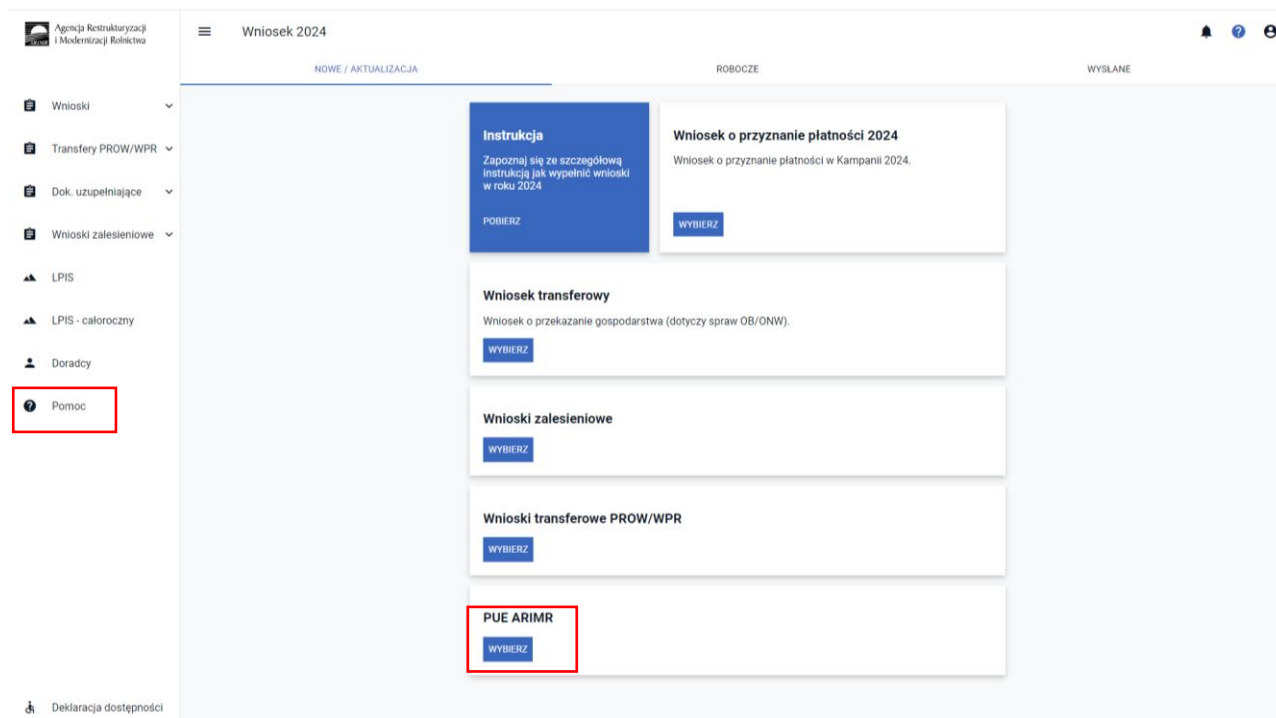
- Instrukcja**: Zapoznaj się ze szczegółową instrukcją jak wypełnić wnioski w roku 2024.
- Wniosek o przyznanie płatności 2024**: Wniosek o przyznanie płatności w Kampanii 2024.
- Wniosek transferowy**: Wniosek o przekazanie gospodarstwa (dotyczy spraw OB/ONW).
- Wnioski zalesieniowe**
- Wnioski transferowe PROW/WPR**
- PUE ARiMR**

On the left side, there is a sidebar menu with the following items:

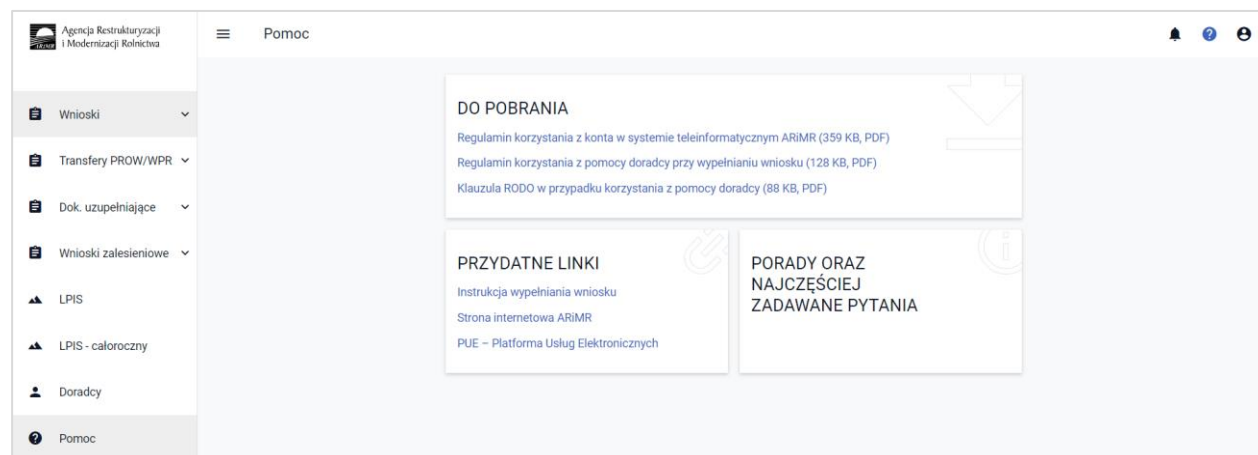
- Wnioski
- Transfery PROW/WPR
- Dok. uzupełniające
- Wnioski zalesieniowe
- LPIS
- LPIS - caloroczny
- Doradcy
- Pomoc
- Deklaracja dostępności

Należy zaznaczyć, że wylogowanie użytkownika z jednej aplikacji (np. z eWniosekuPlus) powoduje automatyczne wylogowanie z drugiej (PUE).

Użytkownik ma możliwość powrotu z eWniosekuPlus do głównej strony Platformy za pośrednictwem kafelka PUE, znajdującego się w zakładce NOWE/AKTUALIZACJA lub poprzez kontekst Pomocy znajdujący się w bocznym panelu aplikacji gdzie jako jeden z przydatnych linków wskazany jest ten przekierowujący użytkownika do PUE.



Takie przejście nie spowoduje wylogowania się z aplikacji eWniosekPlus.



Wnioskodawca może przez Internet utworzyć nowe konto do aplikacji eWniosekPlus poprzez PUE lub zresetować hasło już istniejącego konta. Na ekranie z formularzem logowania do aplikacji PUE, poza polami z nazwą użytkownika i hasłem, dostępne są dodatkowe opcje: **Zarejestruj się** - umożliwia założenie nowego konta w aplikacji eWniosekPlus poprzez Platformę PUE, **Założ profil** – umożliwia utworzenie profilu zaufanego oraz opcja wykorzystywana w celu odblokowania konta lub ustanowienia nowego hasła: **Nie pamiętasz hasła?**

Zaloguj się za pomocą nazwy użytkownika

Nazwa użytkownika  
Możesz użyć loginu z Portal IRZplus, eWniosekPlus

Hasło

Hasło z Portal IRZplus, eWniosekPlus

ZALOGUJ SIĘ

Nie masz jeszcze konta? Zarejestruj się

Zaloguj się za pomocą login.gov.pl

Login.gov.pl

Możliwość utworzenia profilu zaufanego

Nie masz jeszcze profilu zaufanego Załóż profil

Możliwość resetu hasła

Nie pamiętam hasła

Możliwość utworzenia konta

W zależności od wybranej opcji, aplikacja przekieruje użytkownika do formularza, który umożliwi utworzenie konta w aplikacji eWniosekPlus, utworzenie profilu zaufanego bądź reset hasła.

!

**Uwaga!**

Należy pamiętać, że konto w eWniosekPlus jest przypisane do osoby a nie do gospodarstwa, a więc w przypadku np. przejęcia gospodarstwa w ramach spadku, gdy podmiot ubiegający się przyznanie pomocy do tej pory nie posiadał konta w eWniosekPlus należy je założyć i postąpić się własnym kontem a nie kontem spadkodawcy.

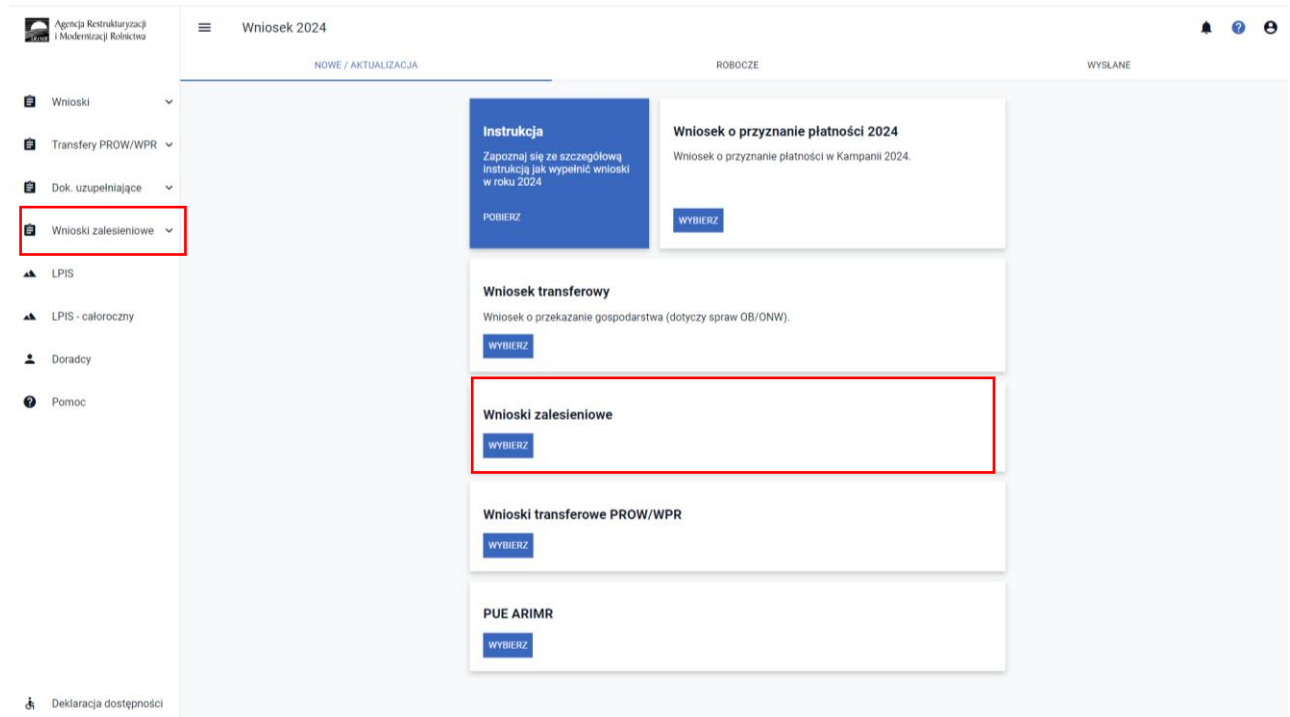
!

Rozszerzony zakres opcji logowania a w tym odblokowania konta czy utworzenia konta znajduje się w instrukcji 2\_Logowanie do eWnioskuPlus, znajdującej się w poniższej lokalizacji:

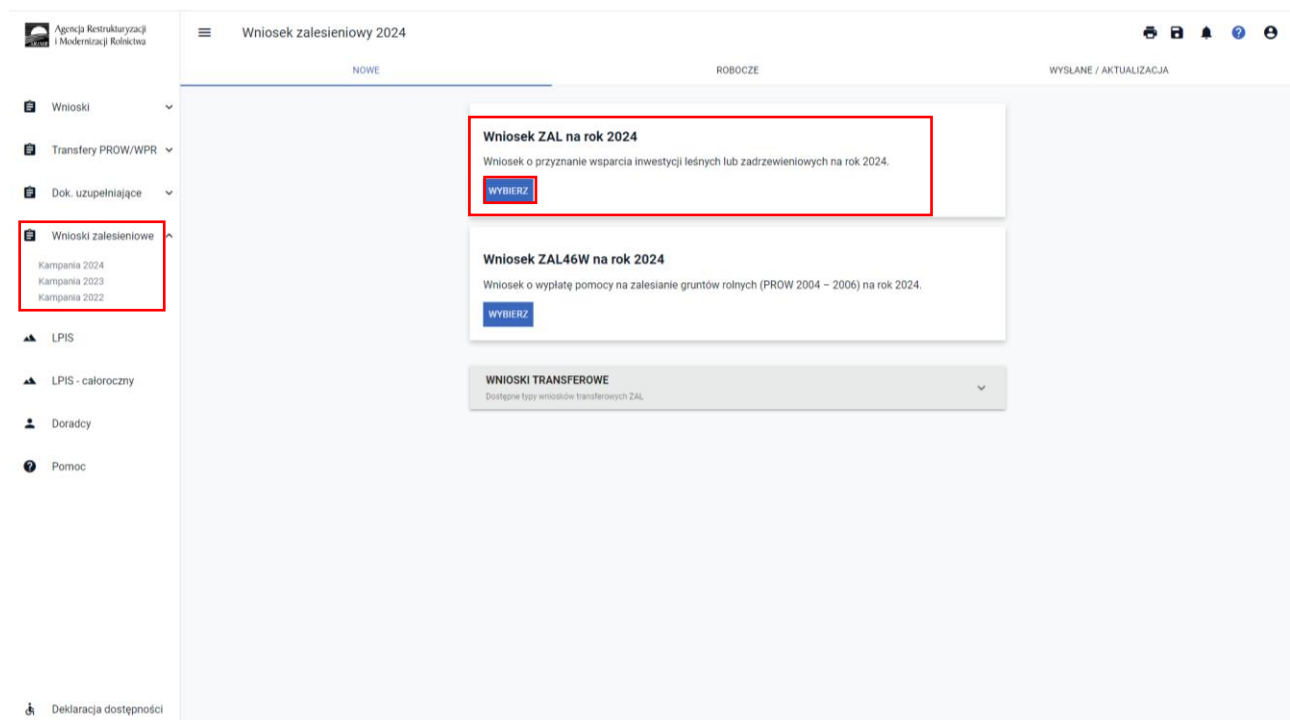
<https://www.gov.pl/web/arimr/instrukcja-wypelnienia-wniosku-w-ewniosekplus>

### 3. Podstawowy przebieg zgłaszania płatności we wspólnym wniosku zalesieniowym.

Po zalogowaniu się do aplikacji eWnioski Plus trzeba wejść we Wnioski zalesieniowe z menu bocznego lub z zakładki NOWE/AKTUALIZACJA.



Po uruchomieniu aplikacji eWnioskiPlus na zakładce NOWE w banerze Wnioski zalesieniowe należy wybrać Kampania 2024 i w sekcji „Wniosek ZAL na rok 2024, Wniosek o przyznanie wsparcia inwestycji leśnych lub zadrzewieniowych na rok 2024” wybrać przycisk WYBIERZ.



Pojawia się Kreator wniosku zalesieniowego o przyznanie wsparcia inwestycji leśnych lub zadrzewieniowych na rok 2024, który automatycznie ustawia się na zakładce WNIOSEK ZALESIENIOWY.

The screenshot shows the application interface for creating a forest investment application. The main title is "Kreator wniosku zalesieniowego o przyznanie wsparcia inwestycji leśnych lub zadrzewieniowych na rok 2024". The interface includes a left sidebar with navigation options like "Wnioski", "Transfery PROW/WPR", "Dok. uzupełniające", "Wnioski zalesieniowe", "LPIS", "LPIS - całoroczny", "Doradcy", and "Pomoc". The main content area has three tabs: "WNIOSEK ZALESIENIOWY" (highlighted with a red box), "MAPA", and "PODSUMOWANIE". Below the tabs is a table with the following rows: "Płatności" (with a dropdown "Liczba płatności: 0"), "Działki referencyjne" (with a dropdown "Liczba działek: 0"), "Grunty ZAL" (with a dropdown "Liczba działek: 0"), "Rozbieżności", and "Załączniki". At the bottom, there is a "Deklaracja dostępności" link and a "Idź do Mapa" button.

W pierwszej kolejności należy zaznaczyć właściwe wnioskowanie w zakładce WNIOSEK ZALESIENIOWY w sekcji „Płatności”. Klikamy w Płatności.

2024

This screenshot is similar to the previous one, but with a red arrow pointing to the "Płatności" tab in the table, indicating the next step in the process. The rest of the interface, including the sidebar and navigation tabs, remains the same.



Sekcja Płatności rozwija się i widoczne są cztery rodzaje wnioskowań:

- Wsparcie na zalesianie
- Wsparcie na zadrzewienie
- Wsparcie na bioróżnorodność lasów
- Wsparcie na systemy rolno leśne.

W pierwszej kolejności należy wybrać wsparcie, o które wnioskodawca chce ubiegać się w kampanii 2024.

The screenshot shows the 'Kreator wniosku zalesieniowego o przyznanie wsparcia inwestycji leśnych lub zadrzewieniowych na rok 2024' interface. The 'Płatności' section is highlighted with a red box and contains four unselected options:

- Wsparcie na zalesianie
- Wsparcie na zadrzewienie
- Wsparcie na bioróżnorodność lasów
- Wsparcie na systemy rolno leśne

Below the 'Płatności' section, there are fields for 'Działy referencyjne', 'Grunty ZAL', 'Rozbieżności', and 'Załączniki', each with a dropdown arrow. The 'Liczba płatności' is 0, 'Liczba działek' is 0, and 'Liczba działek' is 0. The interface also includes a sidebar with navigation options and a footer with 'Deklaracja dostępności' and 'Mapa'.

W zakładce WNIOSEK ZALESIENIOWY można ubiegać się o wszystkie rodzaje wsparcia w jednym wniosku.

The screenshot shows the same 'Kreator wniosku zalesieniowego o przyznanie wsparcia inwestycji leśnych lub zadrzewieniowych na rok 2024' interface. The 'Płatności' section is highlighted with a red box and contains four selected options, each with a 'Wybierz datę' dropdown:

- Wsparcie na zalesianie  
Termin wykonania zalesienia określony w planie zalesienia
- Wsparcie na zadrzewienie  
Termin wykonania zadrzewień śródpolnych
- Wsparcie na bioróżnorodność lasów  
Termin wykonania inwestycji dotyczących zwiększenia bioróżnorodności lasów określony w planie inwestycji
- Wsparcie na systemy rolno leśne  
Termin założenia systemów rolno leśnych

Below the 'Płatności' section, there are fields for 'Działy referencyjne', 'Grunty ZAL', 'Rozbieżności', and 'Załączniki', each with a dropdown arrow. The 'Liczba płatności' is 4, 'Liczba działek' is 0, and 'Liczba działek' is 0. The interface also includes a sidebar with navigation options and a footer with 'Deklaracja dostępności' and 'Mapa'.

Konieczne jest również wskazania terminu wykonania danej inwestycji. Należy pamiętać, że podmiot ubiegający się o przyznanie wsparcia inwestycji leśnych lub zadrzewieniowych:

**- w przypadku wsparcia na zalesianie lub wsparcia na zwiększanie bioróżnorodności lasów prywatnych**

- informuje nadleśniczego na piśmie o wykonaniu inwestycji w terminie 7 dni od dnia jej wykonania, lecz nie później niż do dnia 1 czerwca roku następującego po roku, w którym złożono wniosek o przyznanie tego wsparcia,
- składa oświadczenie o wykonaniu zalesienia zgodnie z wymogami planu zalesienia lub o wykonaniu inwestycji zgodnie z wymogami planu inwestycji wraz z zaświadczeniem nadleśniczego potwierdzającym ten fakt,

**- w przypadku wsparcia na zadrzewienie lub wsparcia na zakładanie systemów rolno-leśnych**

- składa oświadczenie o wykonaniu zadrzewienia lub systemu rolno-leśnego,

– nie później jednak niż w terminie do dnia 9 czerwca roku następującego po roku, w którym złożono wniosek o przyznanie wsparcia inwestycji leśnych lub zadrzewieniowych.

Z powyższego wynika, że co do zasady inwestycje leśno-zadrzewieniowe powinny zostać wykonane nie później niż do 1 czerwca 2025 r. Aplikacja ma ograniczenia w zakresie wprowadzania terminu wykonania inwestycji i nie pozwoli na wprowadzenie wcześniejszego terminu niż 1 października 2024 r. i późniejszego niż 1 czerwca 2025 r.

Agencja Restrukturyzacji i Modernizacji Rolnictwa

Kreator wniosku zalesieniowego o przyznanie wsparcia inwestycji leśnych lub zadrzewieniowych na rok 2024

WNIOSEK ZALESIENIOWY MAPA PODSUMOWANIE

Płatności Liczba płatności: 4

- Wsparcie na zalesianie  
Termin wykonania zalesienia określony w planie zalesienia  
2025-05-31
- Wsparcie na zadrzewienie  
Termin wykonania zadrzewień śródpolnych  
2025-05-31
- Wsparcie na zwiększenie bioróżnorodności lasów prywatnych  
Termin wykonania inwestycji dotyczących zwiększenia bioróżnorodności lasów określony w planie inwestycji  
2025-05-31
- Wsparcie na zakładanie systemów rolno-leśnych  
Termin założenia systemów rolno-leśnych

Wprowadź datę

Data	P	W	Ś	C	P	S	N
Paź 2024							
Gor.		1	2	3	4	5	6
Roz.	7	8	9	10	11	12	13
Zim.	14	15	16	17	18	19	20
	21	22	23	24	25	26	27
	28	29	30	31			
Lis 2024		1	2	3			

Liczba działek: 0

Liczba działek: 0

Liczba działek: 0

Liczba działek: 0

182 do Mapa

W przypadku wsparcia na zalesianie, wsparcia na zadrzewienie oraz wsparcia na założenie systemu rolno-leśnego obowiązuje zasada deklarowania na jednym wniosku gruntów **tworzących jeden kompleks działek.**

- Dla zadrzewień kompleks oznacza zwartą powierzchnię powiązaną gospodarczo lub przyrodniczo, o powierzchni co najmniej 0,1 ha i nie większej niż 0,5 ha oraz szerokości co najmniej 4 m i nie większej niż 20 m. Powierzchnia deklarowana w jednym wniosku nie może przekraczać 0,5 ha.

- Dla zalesień kompleks oznacza, grunty graniczące ze sobą i przeznaczone do wykonania zalesienia lub grunty z sukcesją naturalną, stanowiące zwartą powierzchnię powiązaną gospodarczo lub przyrodniczo, mogące zawierać elementy krajobrazu i powierzchnie nieuprawnione do płatności wskazane w planie zalesienia, położone w obrębie działek przeznaczonych do zalesienia o powierzchni co najmniej 0,1 ha i nie większej niż 40 ha oraz szerokości większej niż 20 m, przy czym wymagania, które dotyczy szerokości gruntu, nie stosuje się, jeżeli grunty te graniczą z lasem lub obszarem zalesionym. Należy również pamiętać, że dla zalesień przed złożeniem wniosku o wsparcie wcześniej sporządzany jest przez Nadleśniczego Plan zalesienia, który powinien być sporządzony dla jednego kompleksu gruntów.
- Dla systemów rolno-leśnych kompleks oznacza zwarty obszar o powierzchni co najmniej 0,1 ha i nie większej niż 40 ha, na którym drzewa i krzewy zostaną posadzone:
  - na gruncie, na którym prowadzona jest działalność rolnicza,
  - w formie jednego lub dwóch rzędów oddalonych od kolejnych nasadzeń w formie jednego lub dwóch rzędów, o co najmniej 10 metrów i nie więcej niż 30 metrów – w przypadku gruntów ornych,
  - w odległości co najmniej 3 metrów od siebie.

**UWAGA: W przypadku deklaracji kolejnego kompleksu działek dla zalesień, zadrzewień i systemów rolno-leśnych, należy złożyć w aplikacji kolejny wniosek.**

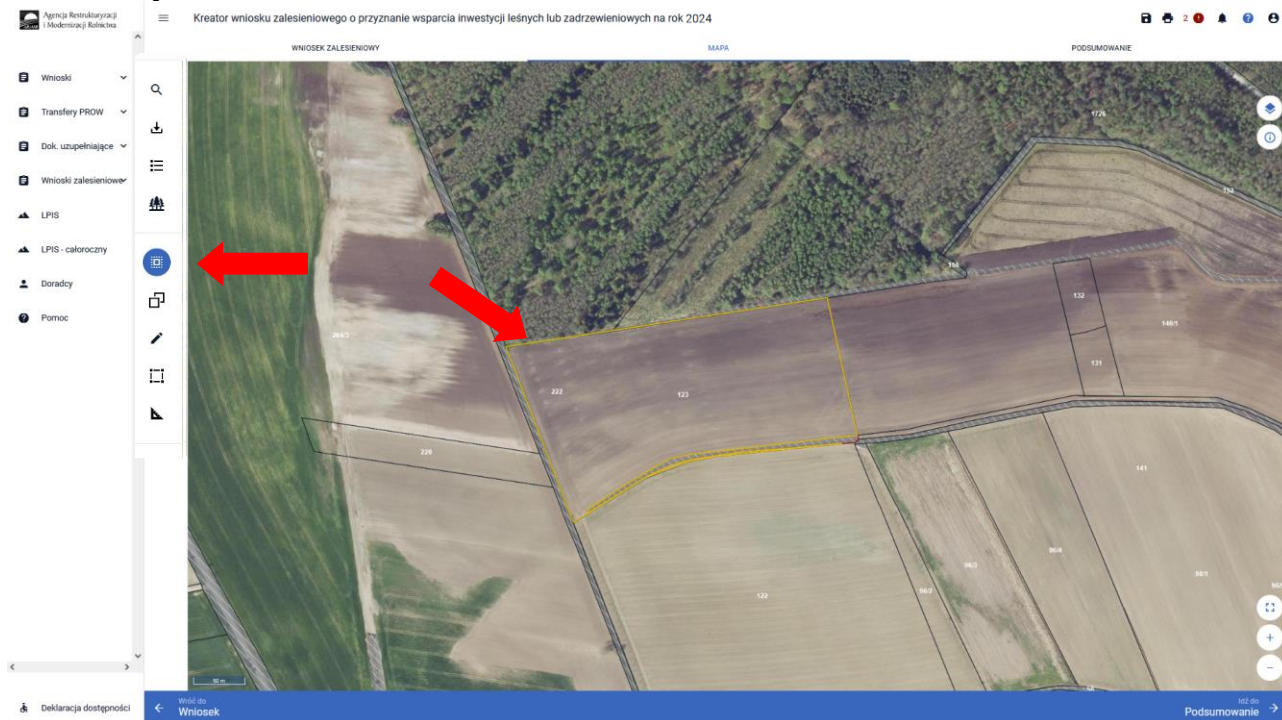
- W przypadku wsparcia na zwiększanie bioróżnorodności lasów prywatnych układ działek przeznaczonych do inwestycji może być rozproszony i nie obowiązuje tutaj zasada deklarowania gruntów w kompleksie.
- Jeden plan inwestycji może dotyczyć realizacji kilku inwestycji. Oznacza to, że w jednym wniosku o przyznanie pomocy, można ubiegać się o pomoc do tylu inwestycji, dla ilu został opracowany plan inwestycji. Wyjątek stanowi sytuacja, gdy plan inwestycji dotyczy cięć pielęgnacyjnych (C) oraz jednej lub kilku inwestycji z grupy (D, L, O, P, R, E) np. założenia remizy (R) i dolesieniu luk (L). Wówczas należy złożyć 2 wnioski. Jeden wniosek z deklaracją cięć pielęgnacyjnych (C) oraz drugi wniosek na założenie remizy (R) oraz dolesienie luk (L).

Wsparcie inwestycji leśnych lub zadrzewieniowych jest przyznawane do powierzchni nie większej niż 40 ha w jednym roku w ramach poszczególnych interwencji.

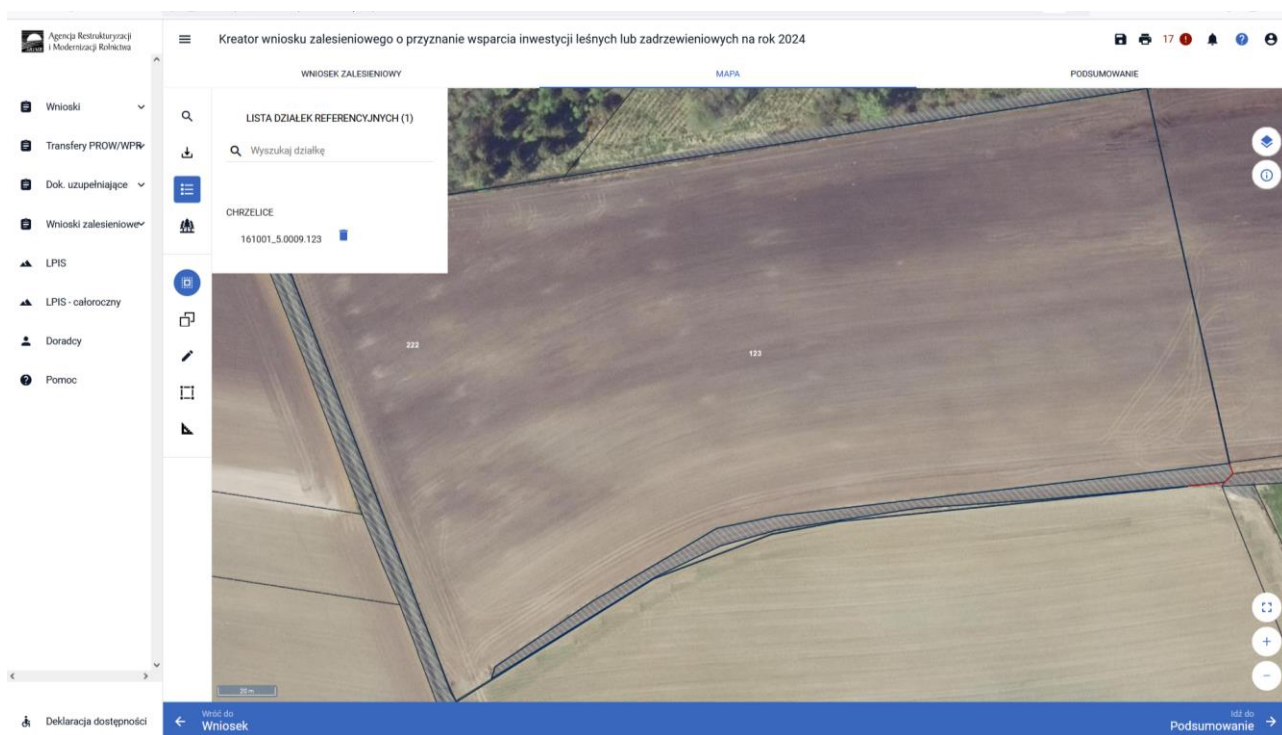
W kolejnym kroku należy dokonać wyboru działki przeznaczonej pod inwestycję na zakładce MAPA.

W celu dodania działki referencyjnej do gospodarstwa (zadeklarowanie działki we wniosku) dostępne są dwie opcje: dodanie działki przez kliknięcie na MAPIE (opcja **Dodaj działkę** na lewym panelu) oraz wyszukanie działki i dodanie przyciskiem **DODAJ** (opcja **Znajdź** na lewym panelu w opcji wyszukiwania PROSTEGO i ZAAWANSOWANEGO).

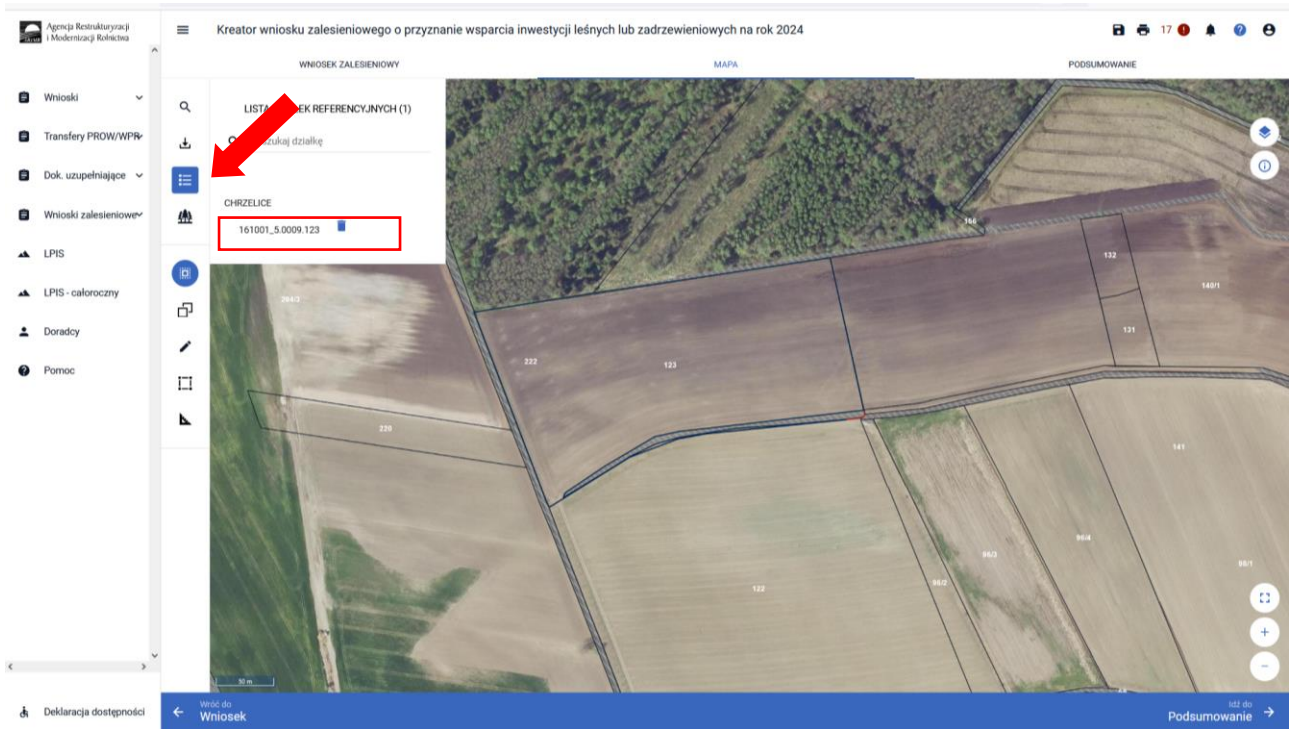
## Opcja Dodaj działkę na lewym panelu.




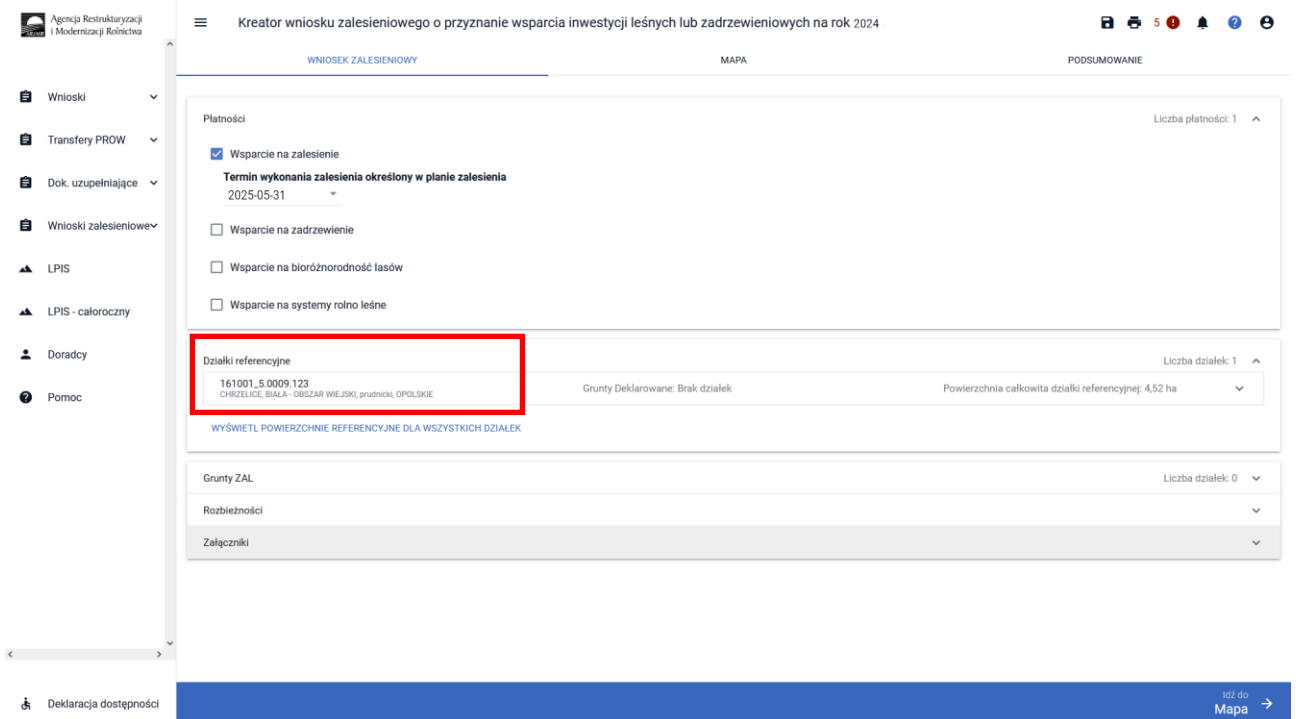
Jeżeli działka znajduje się/istnieje w bazie referencyjnej ARiMR jest ona wyświetlana na liście wyszukanych działek czarną czcionką, dodatkowo widok MAPY jest ustawiany w granicach wyszukanej działki.



Po włączeniu Listy działek referencyjnych widoczna jest liczba działek dodanych do gospodarstwa



Dodana do wniosku działka referencyjna jest widoczna na liście działek referencyjnych gospodarstwa, po użyciu ikony „Lista działek referencyjnych”  w lewym panelu MAPY oraz w sekcji „Działki referencyjne” w zakładce WNIOSEK ZALESIENIOWY i PODSUMOWANIE.



Po rozwinięciu paska z numerami działek referencyjnych ukazują się powierzchnie kwalifikowane PEG dla poszczególnych rodzajów płatności z bazy referencyjnej ARiMR. Zestawienie powierzchni referencyjnych dla wszystkich działek znajduje się również po kliknięciu w „WYŚWIETL POWIERZCHNIE DLA WSZYSTKICH DZIAŁEK”.

Wniosek Zalesieniowy

Wsparcie na zalesienie  
Termin wykonania zalesienia określony w planie zalesienia  
2025-05-31

Wsparcie na zadrzewienie  
 Wsparcie na bioróżnorodność lasów  
 Wsparcie na systemy rolno leśne

Działki referencyjne Liczba działek: 1

161001\_5.0009.123  
CHRZELICE, BIAŁA - OBSZAR WIEJSKI, pradolki, OPOLSKIE Grunty Deklarowane: Brak działek Powierzchnia całkowita działki referencyjnej: 4,52 ha

Powierzchnie z bazy referencyjnej

Powierzchnia całkowita działki referencyjnej	4,52 ha
Grunty orny (PEG_ORNY)	4,39 ha
PEG_ZAL1	0,00 ha
PEG_WZL1420_J	4,39 ha
PEG_ROL_LES	4,39 ha

WYŚWIETL POWIERZCHNIE REFERENCYJNE DLA WSZYSTKICH DZIAŁEK

Grunty ZAL Liczba działek: 0

Rozbieżności

Załączniki

Deklaracja dostępności

Idź do Mapa

Jeżeli użytkownik nie zna pełnego numeru działki referencyjnej należy wybrać opcję wyszukiwania zaawansowanego.

Wniosek Zalesieniowy

MAPA

PODSUMOWANIE

Wyszukiwanie:

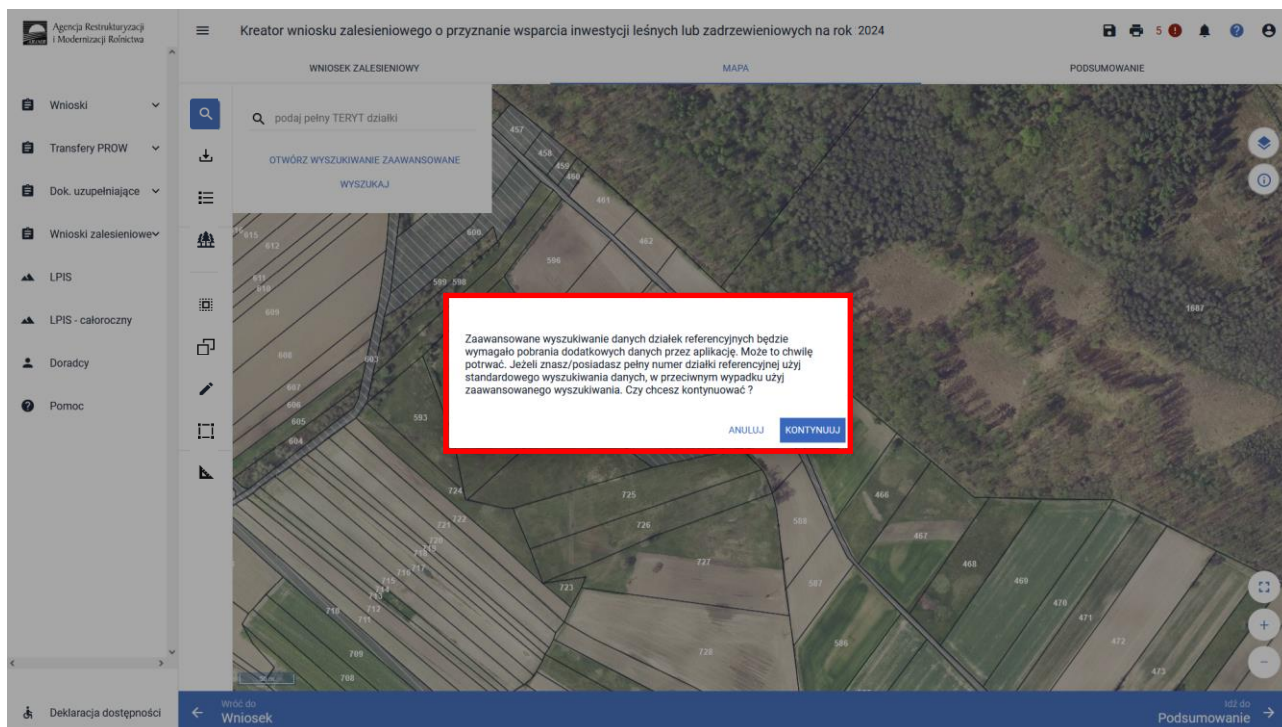
**OTWÓRZ WYSZUKIWANIE ZAAWANSOWANE**

WYSZUKAJ

Wniosek

Podsumowanie

Po wybraniu opcji OTWÓRZ WYSZUKIWANIE ZAAWANSOWANE, ze względu na fakt, iż w ramach uruchamianego wyszukiwania konieczne jest pobranie danych, co wiąże się z oczekiwaniem aplikacja wyświetla komunikat:



Jeżeli użytkownik nie zna pełnego numeru działki referencyjnej należy wybrać opcję **KONTYNUUJ**.

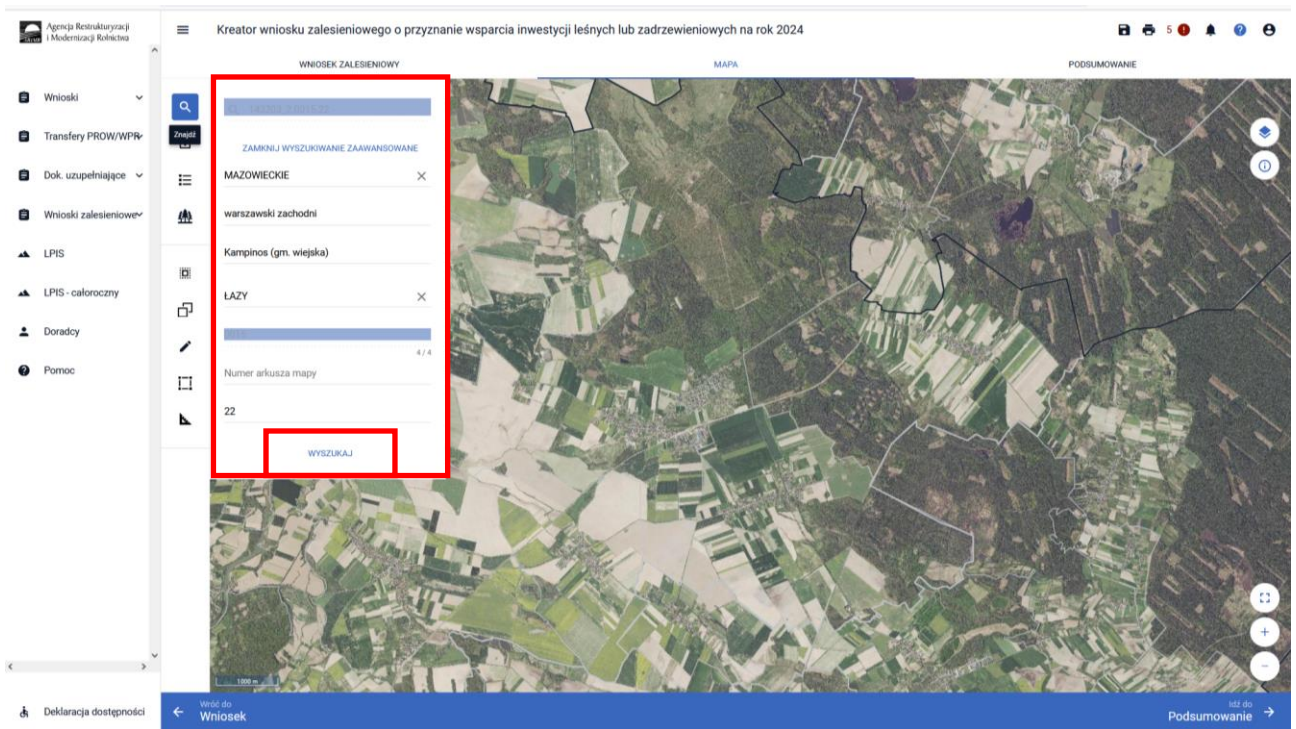
W aplikacji zostaje otwarte okno, w którym należy wskazać kolejno:

- **województwo**
- **powiat**
- **gminę**
- **obręb (miejscowość)**

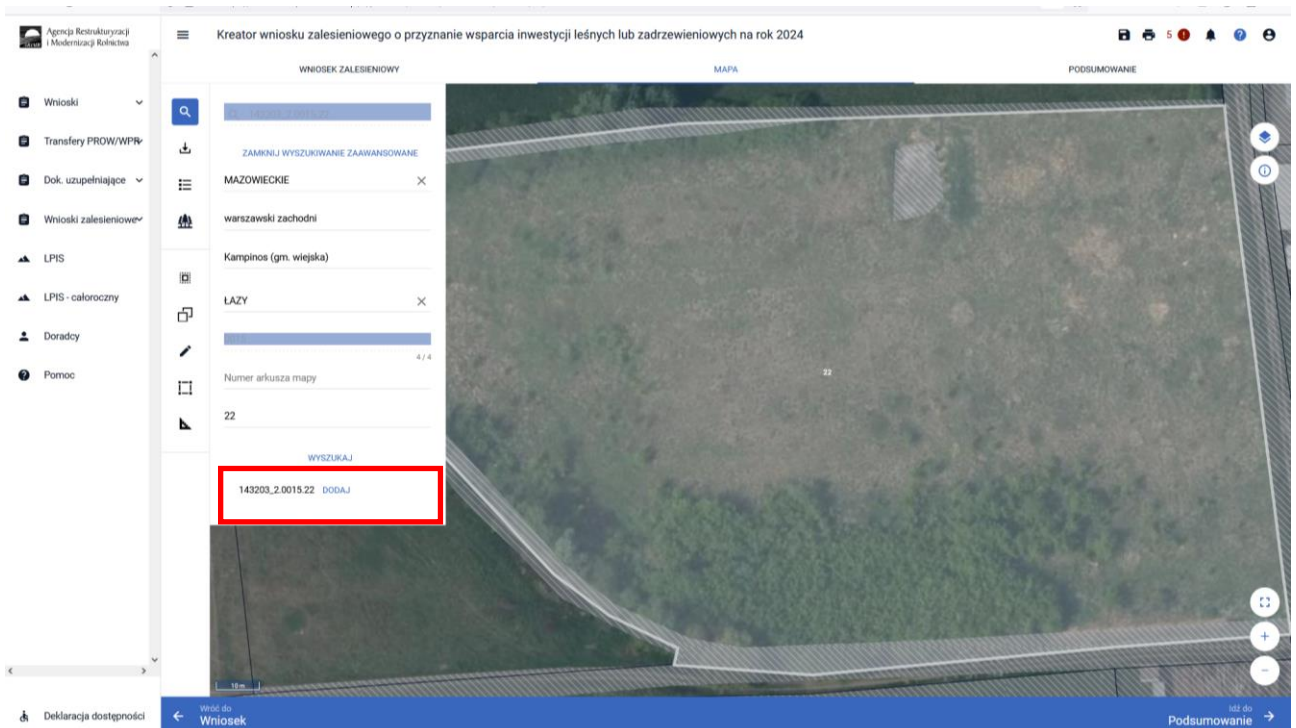
Następnie należy wpisać:

- **arkusz mapy, o ile taki występuje**
- **numer działki**

Następnie wybieramy opcję WYSZUKAJ.

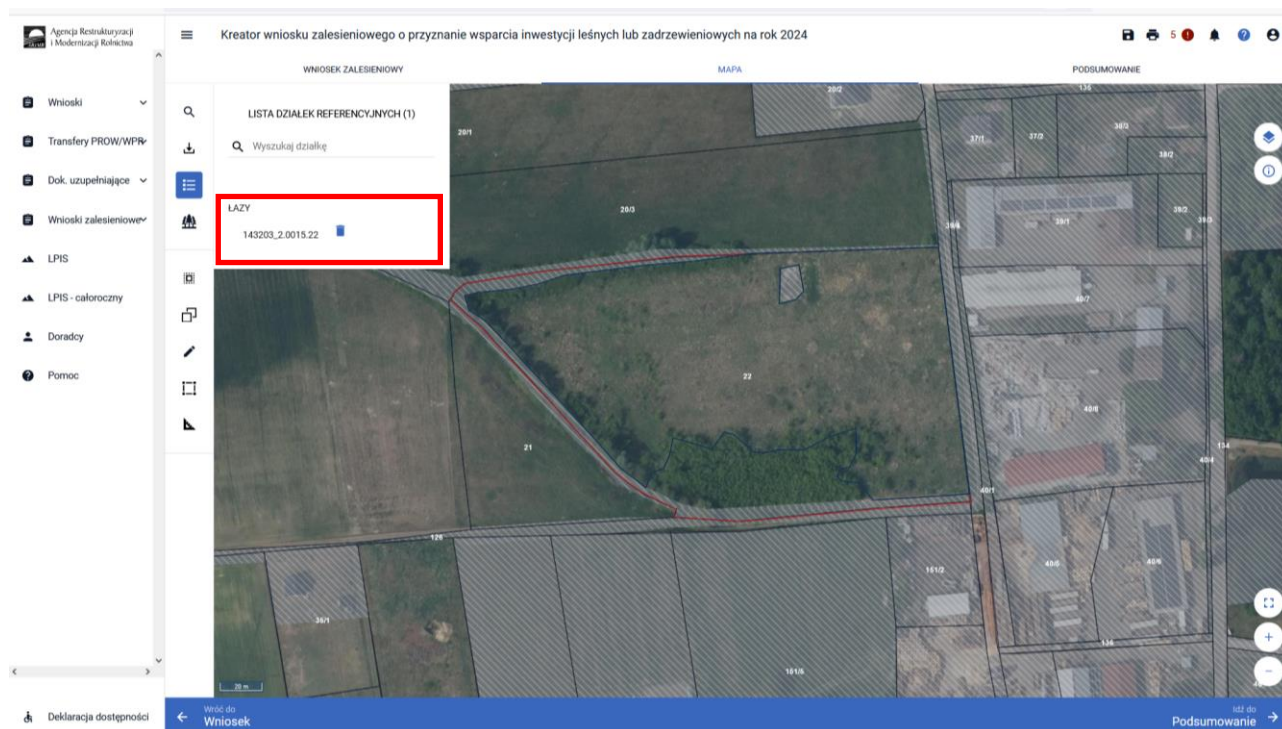



Pojawia się wyszukana działka. Wybieramy opcję DODAJ.

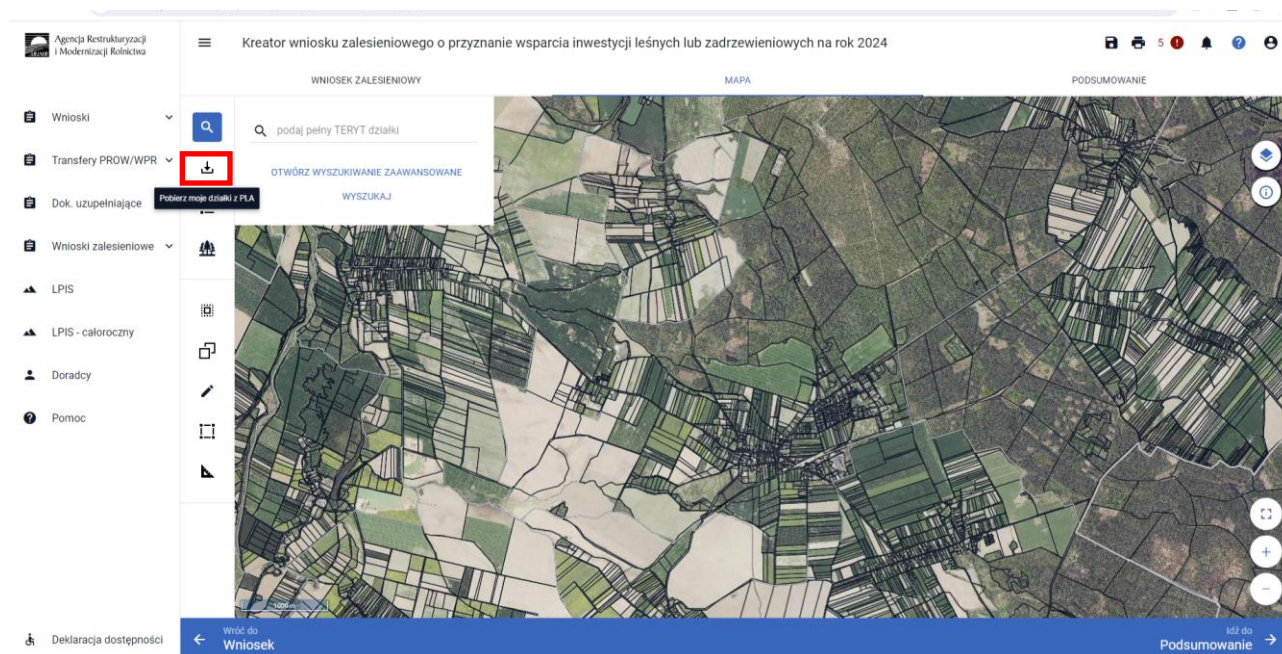




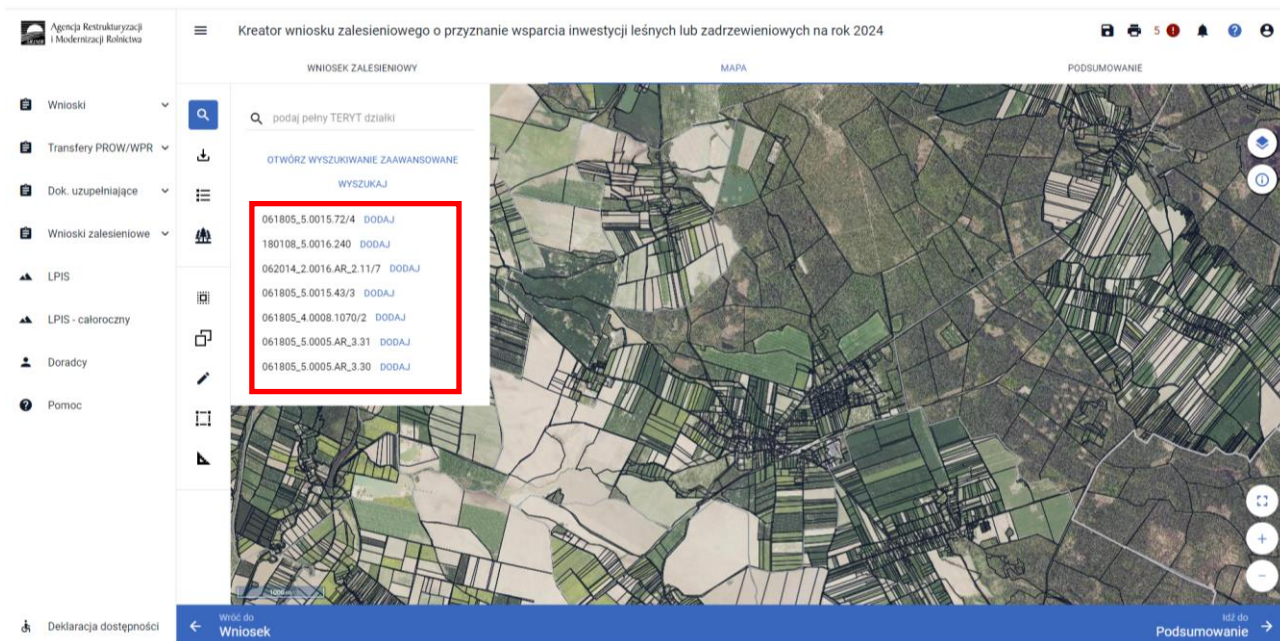
Po dodaniu działki do wniosku na MAPIE widoczne są dla niej dane referencyjne.



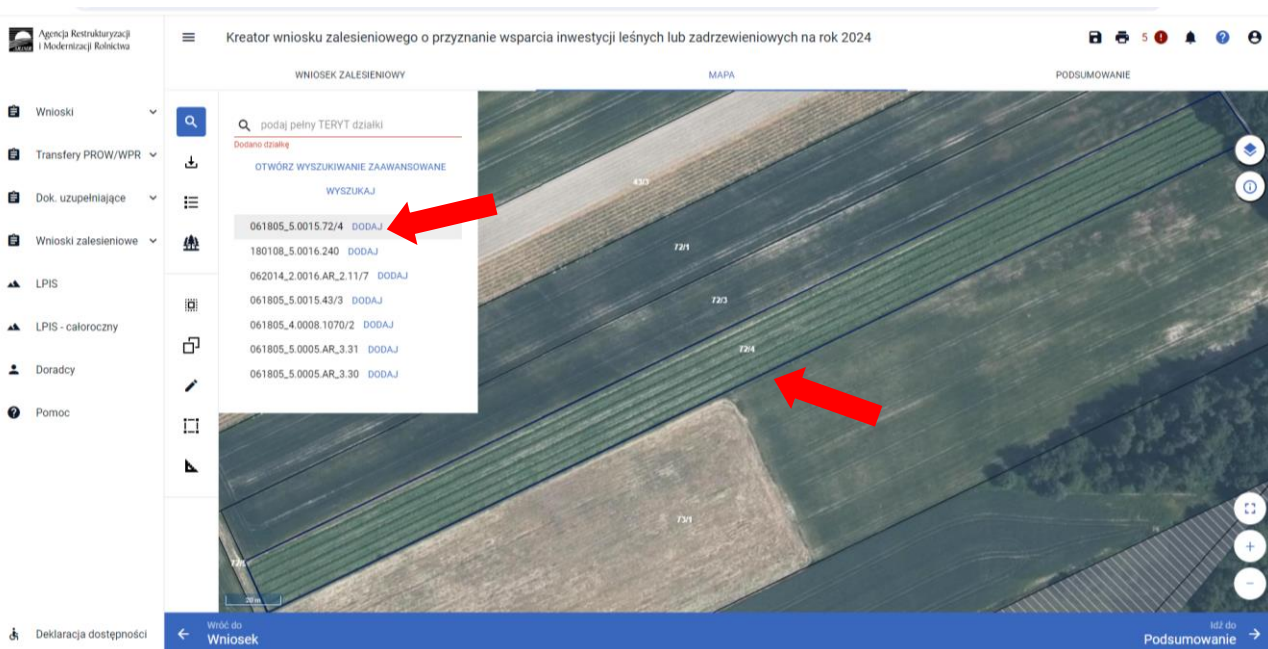
Można również skorzystać z opcji importu działek referencyjnych z wniosku płaszczygowego poprzez użycie przycisku  „Wybierz moje działki z PLA”. Funkcjonalność działa tylko w przypadku złożenia w 2024 r. wniosku o przyznanie płatności.




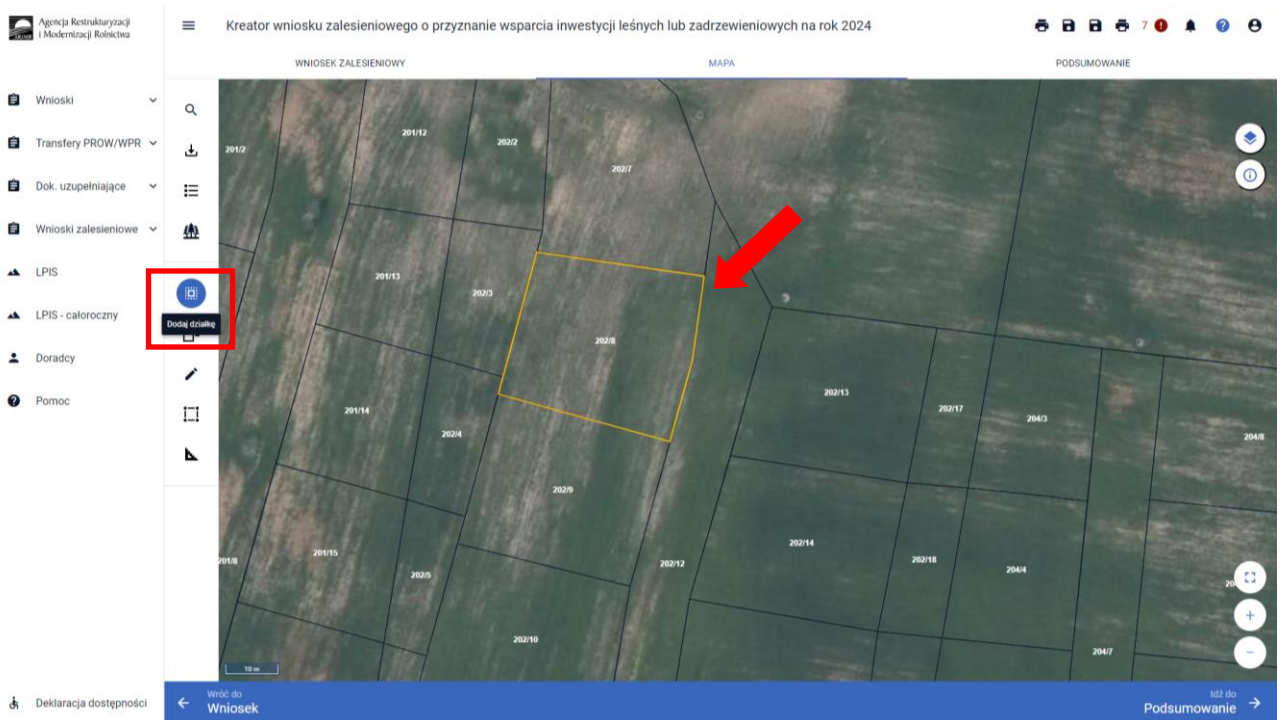
Panel wyszukiwania zostaje zasilony o wszystkie zadeklarowane działki referencyjne po stronie wniosku o przyznanie płatności.



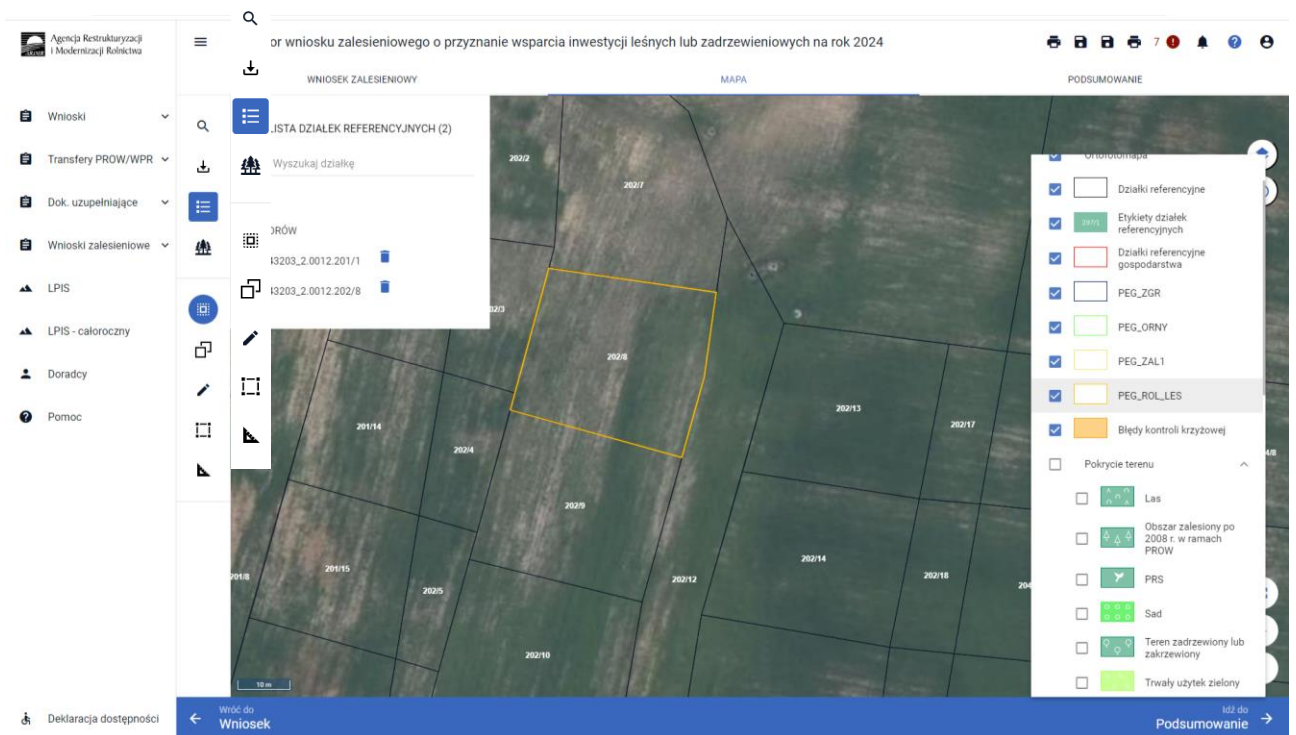
Po użyciu przycisku DODAJ, Mapa zostaje wyśrodkowana dla danej działki.



Działkę można również dodać z menu Dodaj działkę  przez wybór na mapie docelowej działki.



Wybrana działka zostaje podświetlona kolorem dominującej warstwy i jest również widoczna w liście działek referencyjnych.




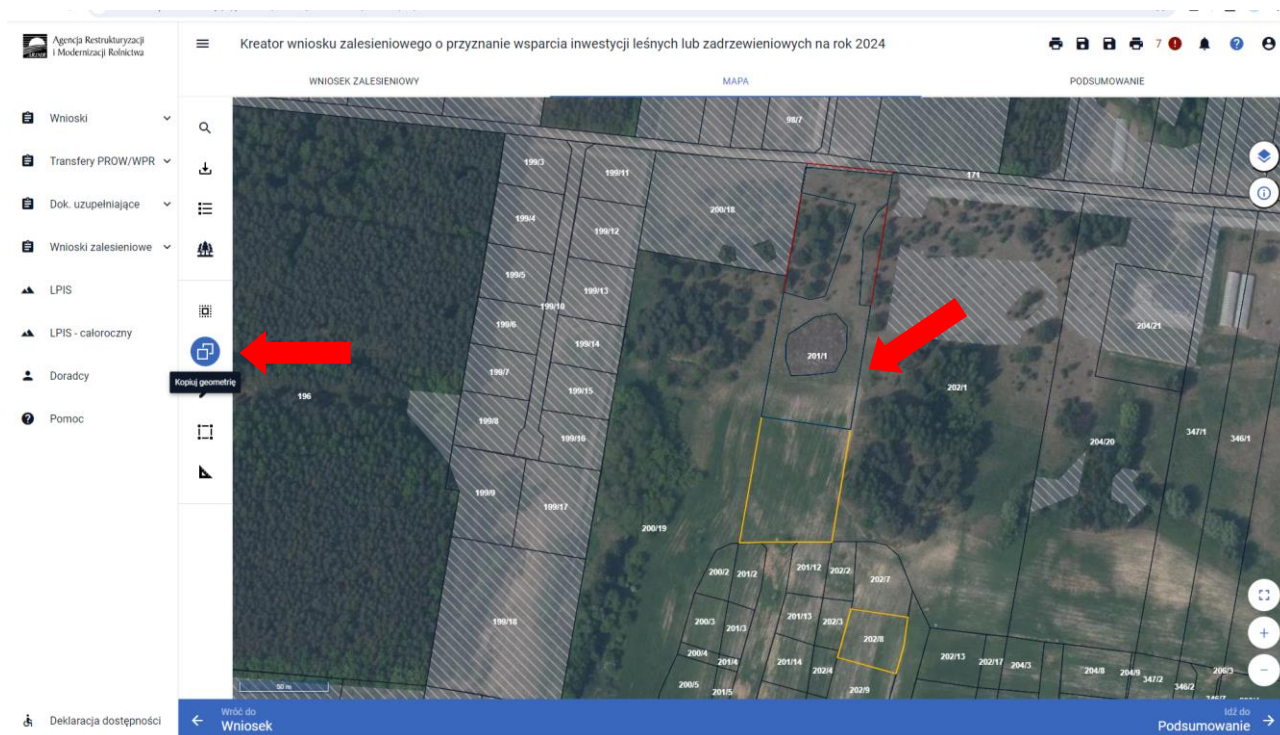
Szczegółowe informacje o dodawaniu działek znajdują się w „Instrukcji wypełniania wniosku w aplikacji eWniosekPlus” w części 5 „Zakładka Mapa”:

<https://www.gov.pl/web/arimr/instrukcja-wypelniania-wniosku-w-ewniosekplus>

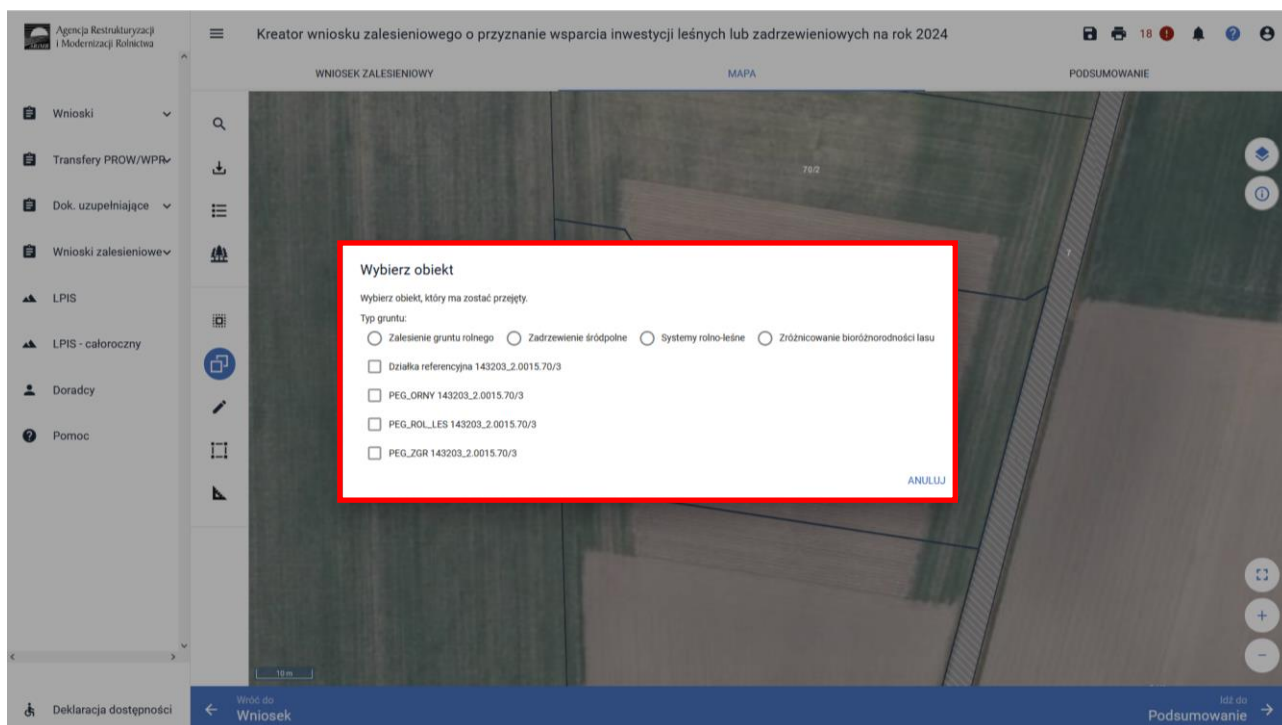
Po dodaniu działki referencyjnej należy utworzyć na niej geometrię uprawy. Można to zrobić poprzez kopiowanie geometrii lub za pomocą rysowania.

## UTWÓRZ GEOMETRIĘ UPRAWY KOPIUJĄC GEOMETRIĘ

Geometria uprawy jest utworzona poprzez skopiowanie geometrii z bazy referencyjnej ARiMR kwalifikowanego obszaru dla danej inwestycji dla wskazanej działki referencyjnej. W tym celu należy w panelu bocznym wybrać ikonę „Kopiuj Geometrię” , a następnie należy wybrać obiekt, który zostanie skopiowany.



Po kliknięciu w działkę referencyjną pojawia się okienko „Wybierz obiekt”.

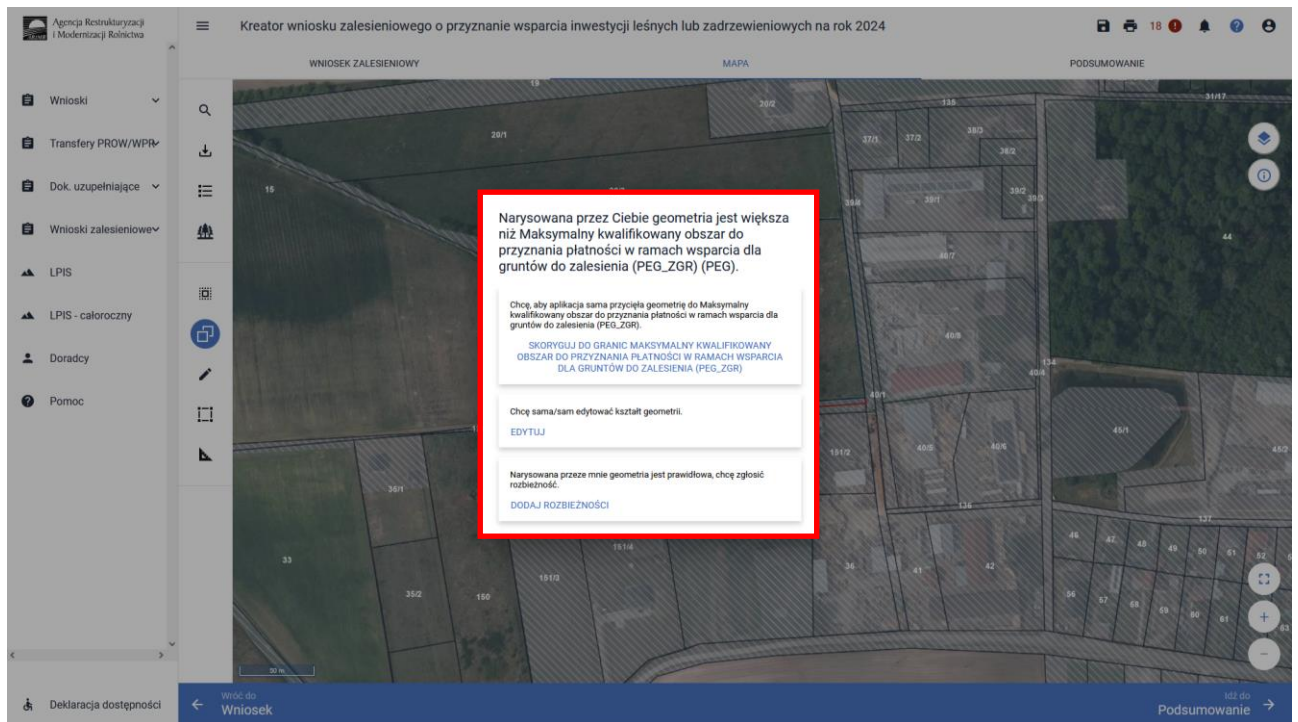


Wybór obiektu do skopiowania zależy od tego, którą część działki referencyjnej chcemy wykorzystać w celu utworzenia geometrii uprawy.

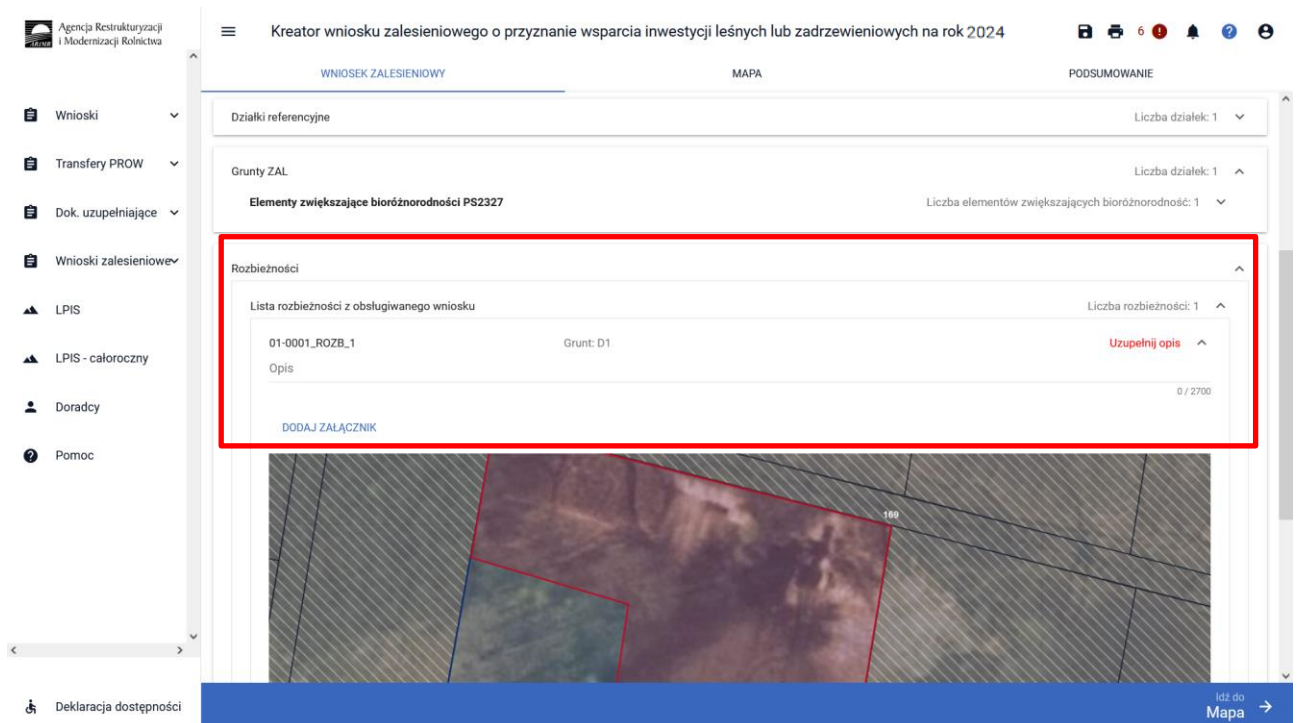
Dla inwestycji leśno – zadrzewieniowych kwalifikowane są następujące rodzaje gruntów:

- Zalesianie gruntu rolnego - PEG\_ZGR – który zawiera grunty rolne, użytkowane jako sady i grunty orne. W przypadku, gdy nadleśniczy przeznaczył do zalesienia w planie zalesienia grunty z sukcesją naturalną, nie będą objęte PEG\_ZGR. Po wyrysowaniu działki do zalesienia na gruntach z sukcesją naturalną należy dodać rozbieżność, co umożliwi dodanie takiej działki do wniosku;
- Zadrzewienie śródpolne - PEG\_ORNY – który zawiera grunty rolne, użytkowane jako grunty orne;
- Systemy rolno-leśne - PEG\_ROL\_LES – który zawiera grunty rolne, użytkowane jako grunty orne i trwałe użytki zielone z wyłączeniem obszarów Natura 2000.
- Zróżnicowanie bioróżnorodności lasów (zwiększenie bioróżnorodności lasów prywatnych) - PEG\_ZAL1 – który zawiera grunty kwalifikowane, użytkowane jako grunty zalesione w ramach PROW oraz inne lasy.

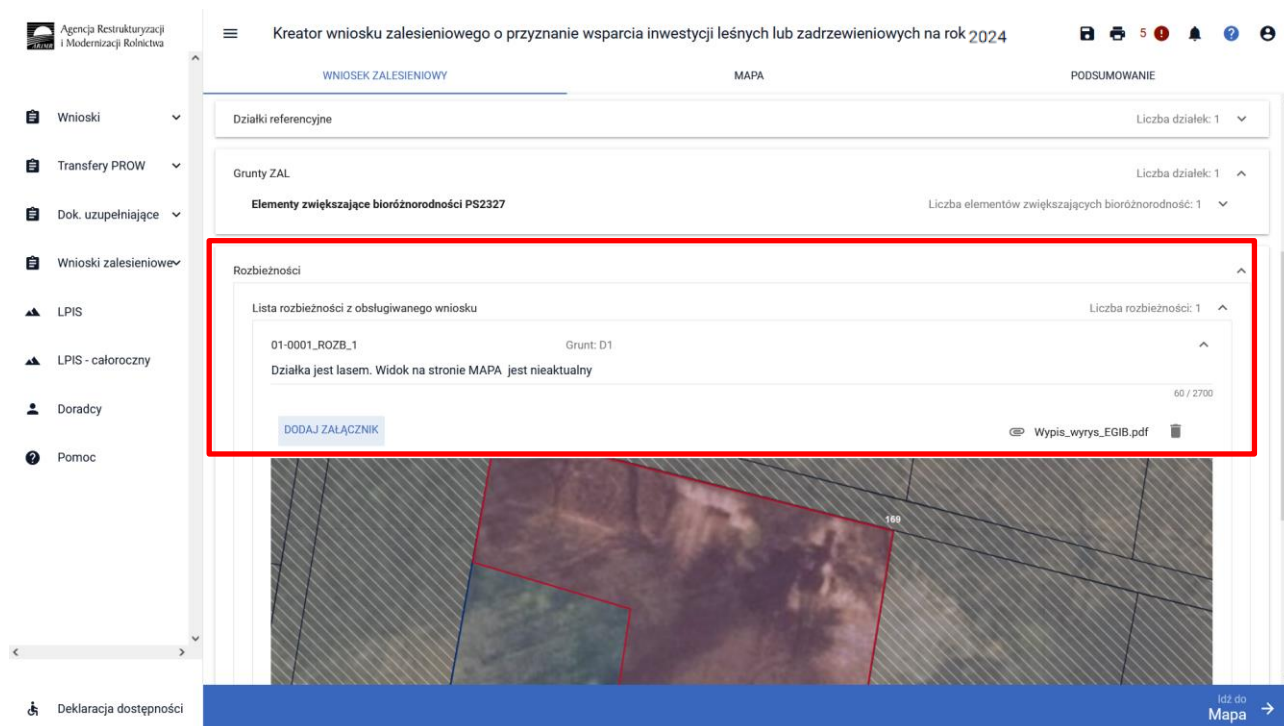
Należy mieć na uwadze, że ww. dane referencyjne działek są zapisem w bazach GIS ARIMR na podstawie danych aktualnych jak i danych historycznych. W przypadku nieaktualnych danych wnioskodawca zgłasza rozbieżność.



Po użyciu przycisku DODAJ ROZBIEŻNOŚĆ w następnym kroku w przypadku istniejących rozbieżności należy je opisać.



Uzupełniony opis i dodane załączniki, potwierdzające zasadność zgłoszenia rozbieżności np. dodatkowa mapa, dokumentacja fotograficzna, ostatni raport z kontroli na miejscu dotyczących wnioskowanej działki, lista kontrolna z planu inwestycji lub planu zalesienia itp.



Szczegółowe zasady zgłaszania rozbieżności w zakresie technicznych aspektów opisane jest w instrukcji stanowiskowej do eWnioskuPlus „Zanegowanie danych referencyjnych GIS”.

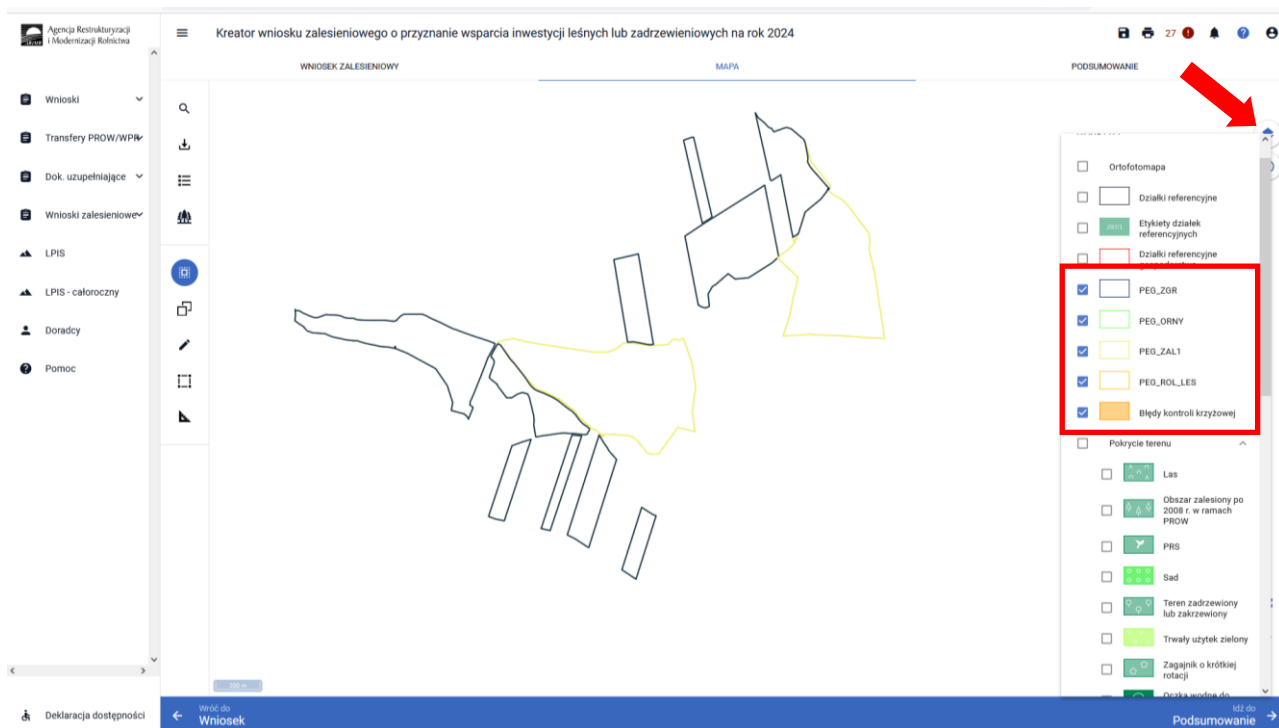
<https://www.gov.pl/web/arimr/instrukcja-wypelniania-wniosku-w-ewniosekplus>

Należy jednak pamiętać, że obszar kwalifikowany dla poszczególnych płatności we wspólnym wniosku zalesieniowym (PEG\_ZGR, PEG\_ORNY, PEG\_ROL\_LES, PEG\_ZAL1) opisany jest w niniejszej instrukcji stanowiskowej.

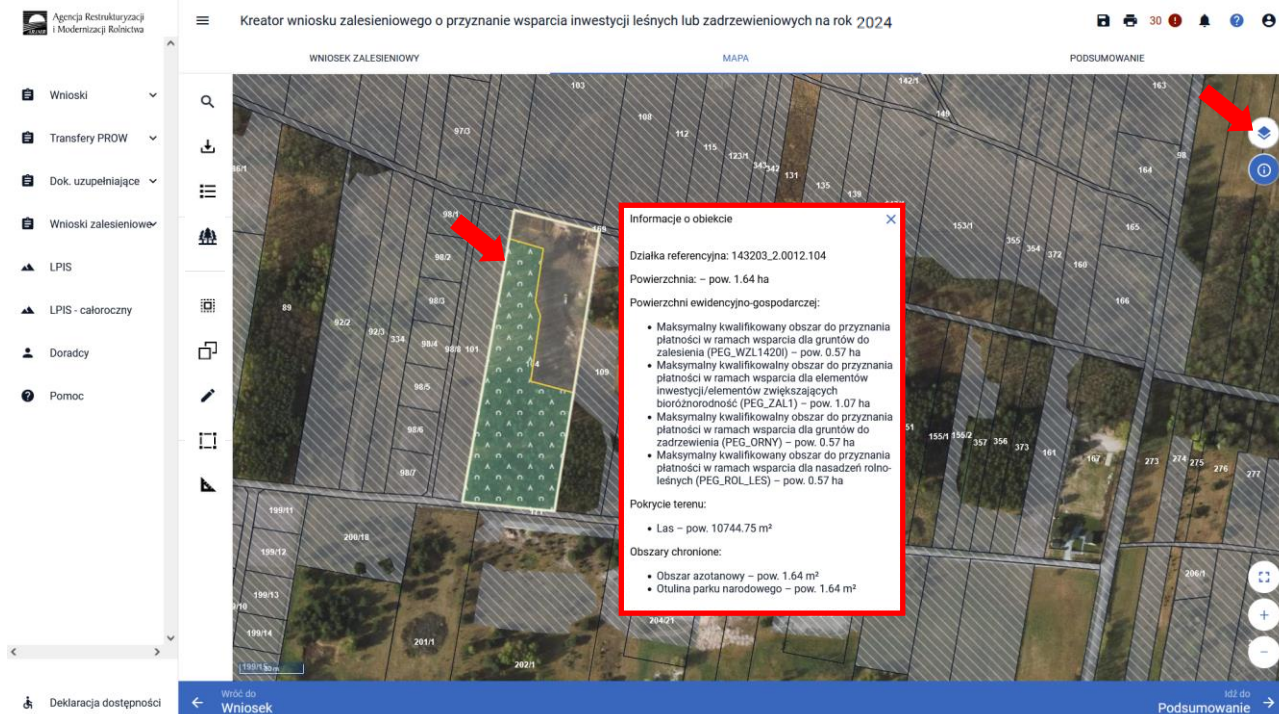
UWAGA – obszar MKO opisywany w instrukcji „Zanegowanie danych referencyjnych GIS” jest kwalifikowanym obszarem dla płatności bezpośrednich i nie musi być tożsamy do powierzchni kwalifikującej się do wsparcia na zalesienie, wsparcia na zadrzewienie, wsparcia na bioróżnorodność lasów, wsparcia na systemy rolno-leśne.

Wybór obiektu do skopiowania zależy od tego, którą część działki referencyjnej stanowiącą jednolitą warstwę chcemy wykorzystać w celu utworzenia geometrii uprawy. W przypadku wspólnego wniosku zalesieniowego, może to być PEG\_ZGR lub PEG\_ORNY lub PEG\_ZAL1, lub PEG\_ROL\_LES.

Wyświetlenia warstw kwalifikowanych do płatności we wspólnym wniosku zalesieniowym.



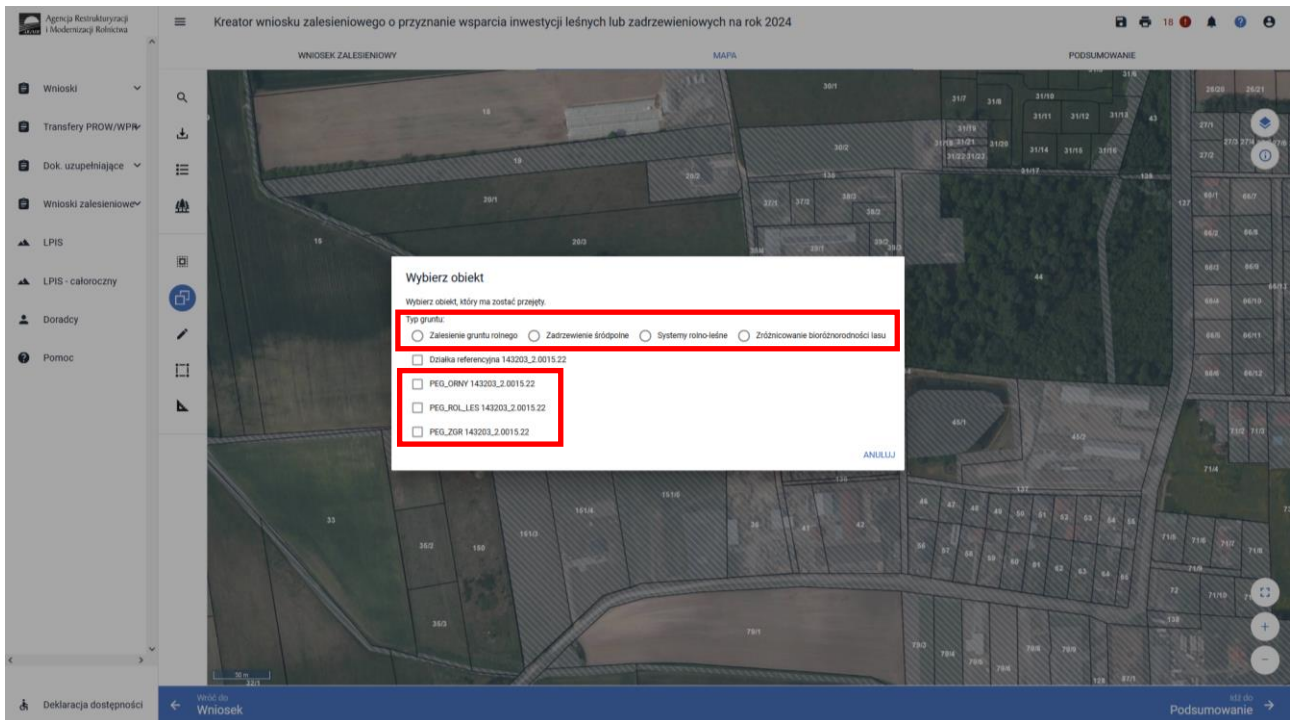
Opisowe informacje o obiektach znajdziesz pod ikoną „Informacje o obiektach GIS”.  
Zaznaczając wybrana działkę pojawia się nam opis danych referencyjnych.



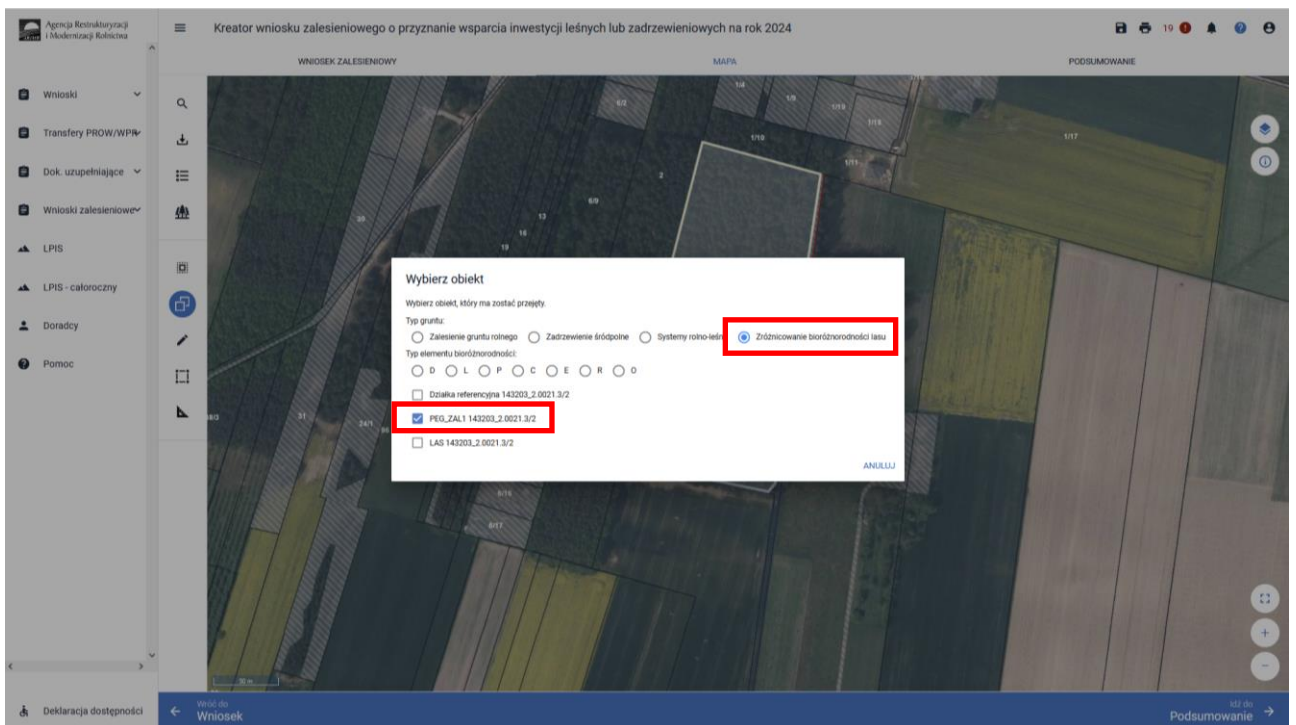
Po wybraniu „Kopuj geometrie” i wskazaniu na właściwą działkę pojawia się okienko z wyznaczonymi obiektami do przejścia geometrii działek referencyjnych (ewidencyjnych).



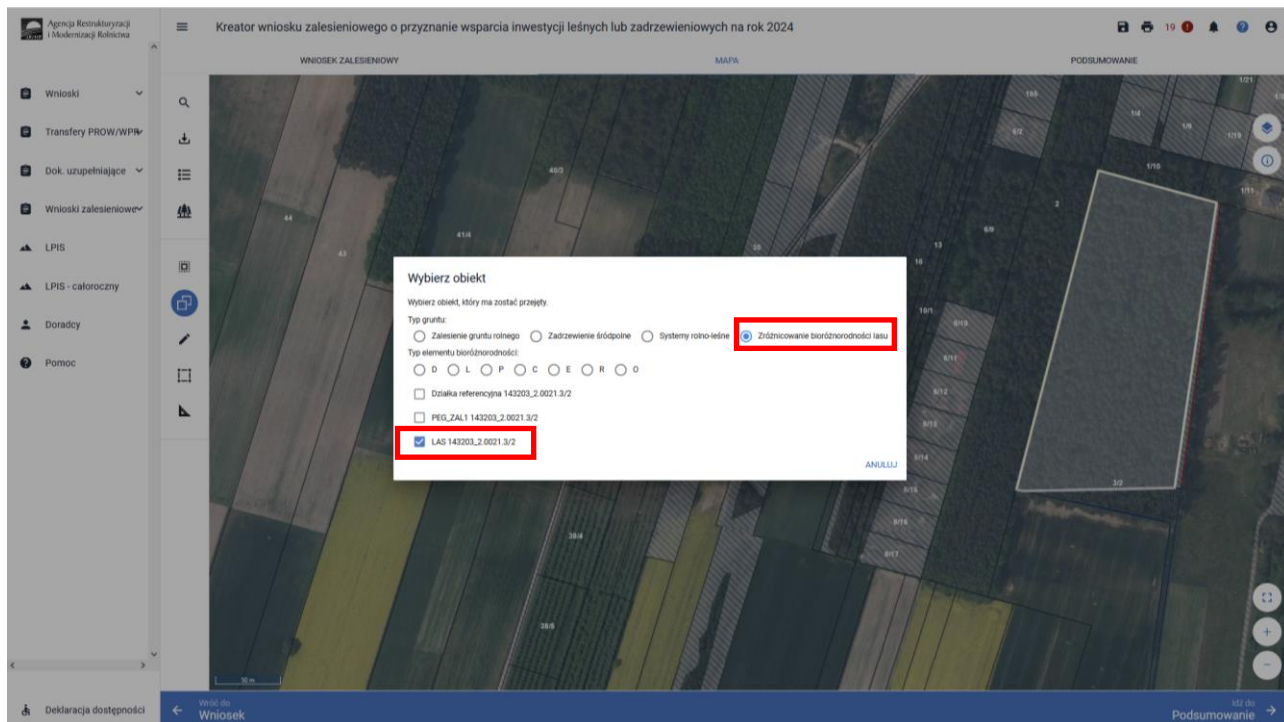
Na poniższym przykładzie na danej działce wyznaczone są kwalifikowane obszary do zalesienia, zadrzewienia i systemu rolno-leśnego. Dla bioróżnorodności nie została wyznaczona powierzchnia kwalifikowana, ponieważ nie jest wyznaczony dla tej działki PEG\_ZAL1.



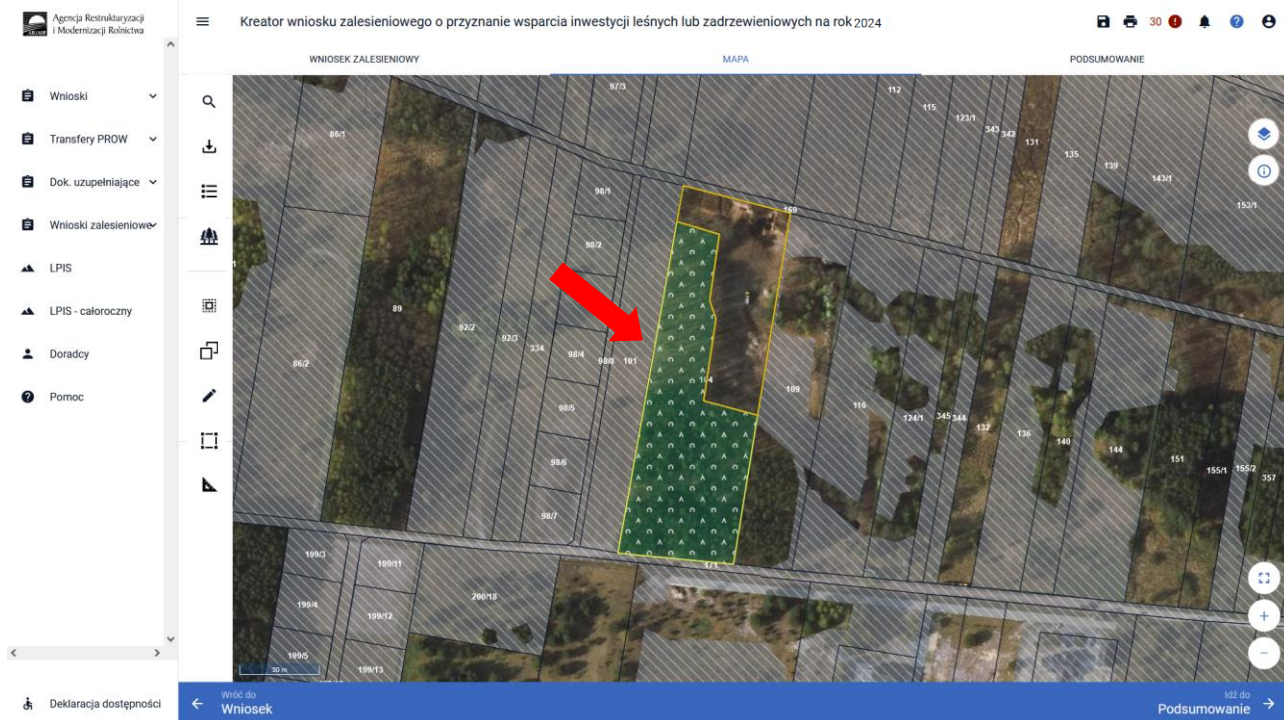
Na poniższym przykładzie na danej działce wyznaczone są kwalifikowane obszary do wsparcia na zwiększanie bioróżnorodności lasów. Natomiast system nie wyznaczył gruntów kwalifikowanych dla zalesień, zadrzewień i systemów rolno-leśnych.




Oprócz PEG\_ZAL1 dla bioróżnorodności, warstwa LAS również jest powierzchnią kwalifikowaną do przyznania tego rodzaju wsparcia.



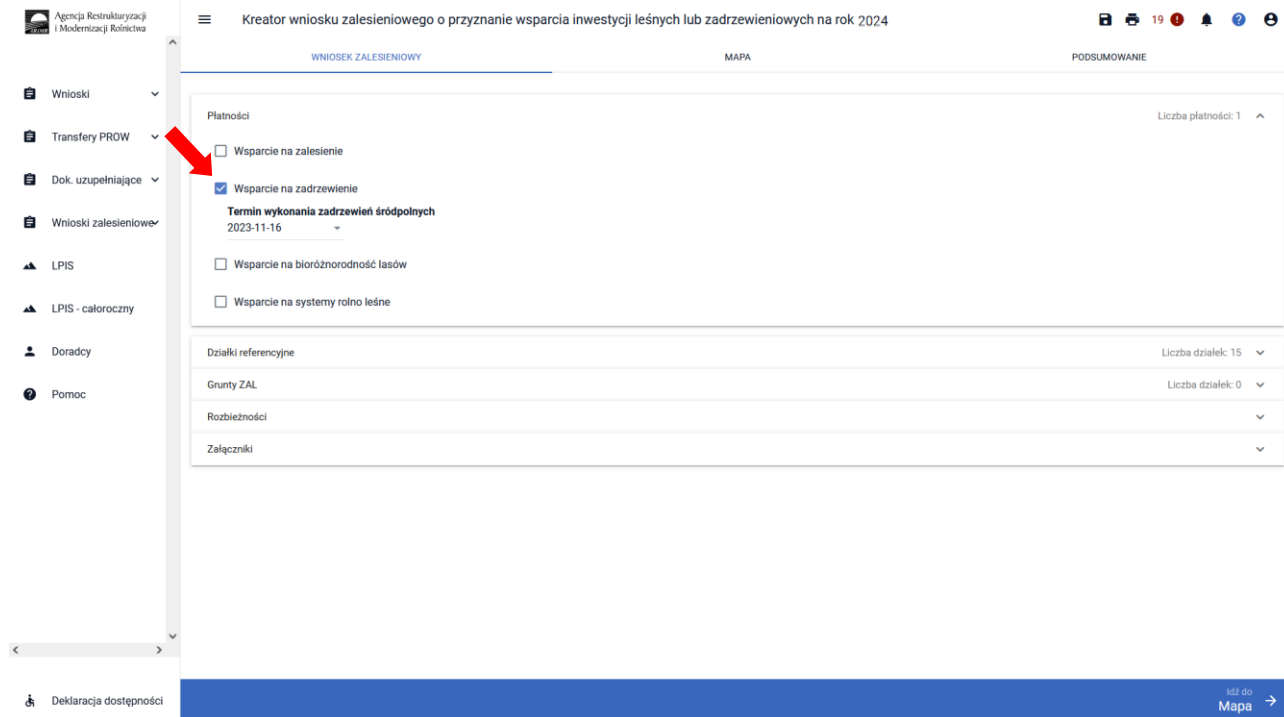
Po przejściu właściwej geometrii na MAPIE widoczna wybrana uprawa wraz z oznaczeniem.



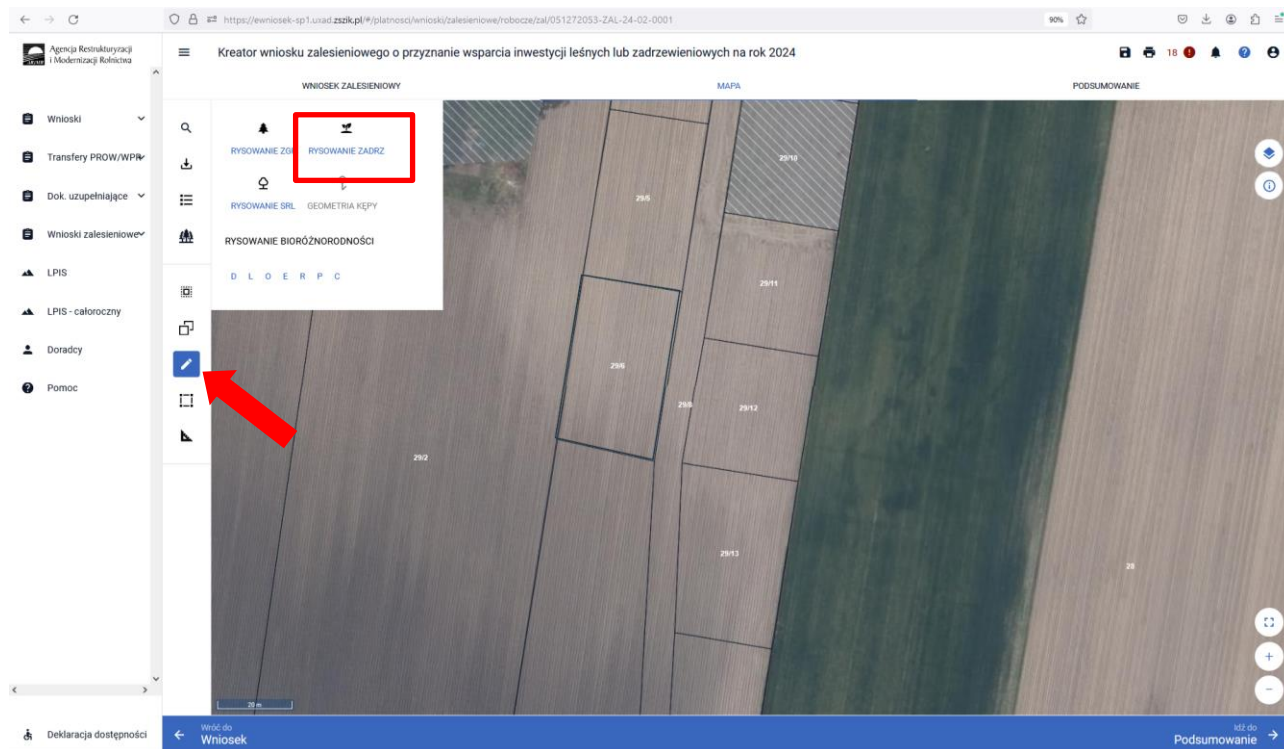
## UTWÓRZ GEOMETRIĘ UPRAWY PRZEZ RYSOWANIE

W celu narysowania uprawy należy w panelu bocznym wybrać ikonę „Narysuj”  oraz wybrać opcję „Rysowanie uprawy”.

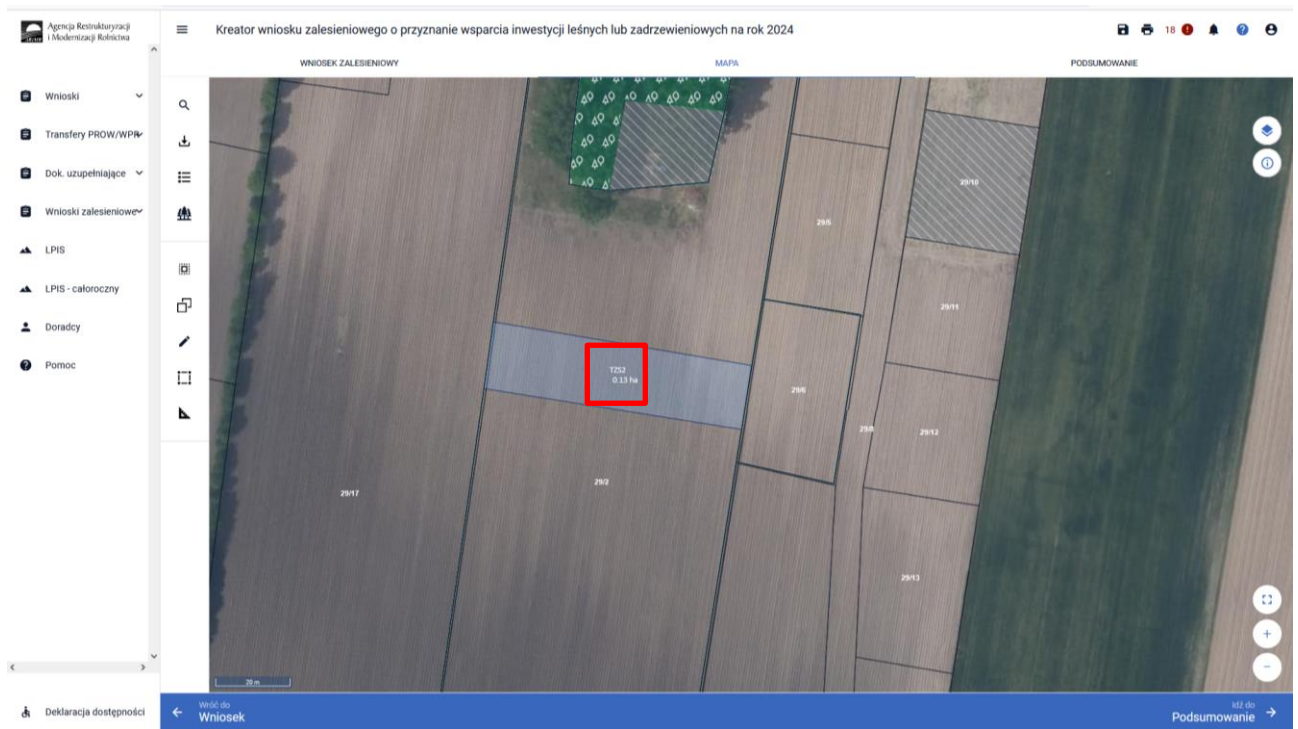
Rysowanie inwestycji na stronie MAPA musi być poprzedzone wyborem właściwej płatności.



Po wyborze opcji „Narysuj” pojawia się panel rysowania, na którym wybierzesz właściwą inwestycję, w tym przypadku zadrzewienie.

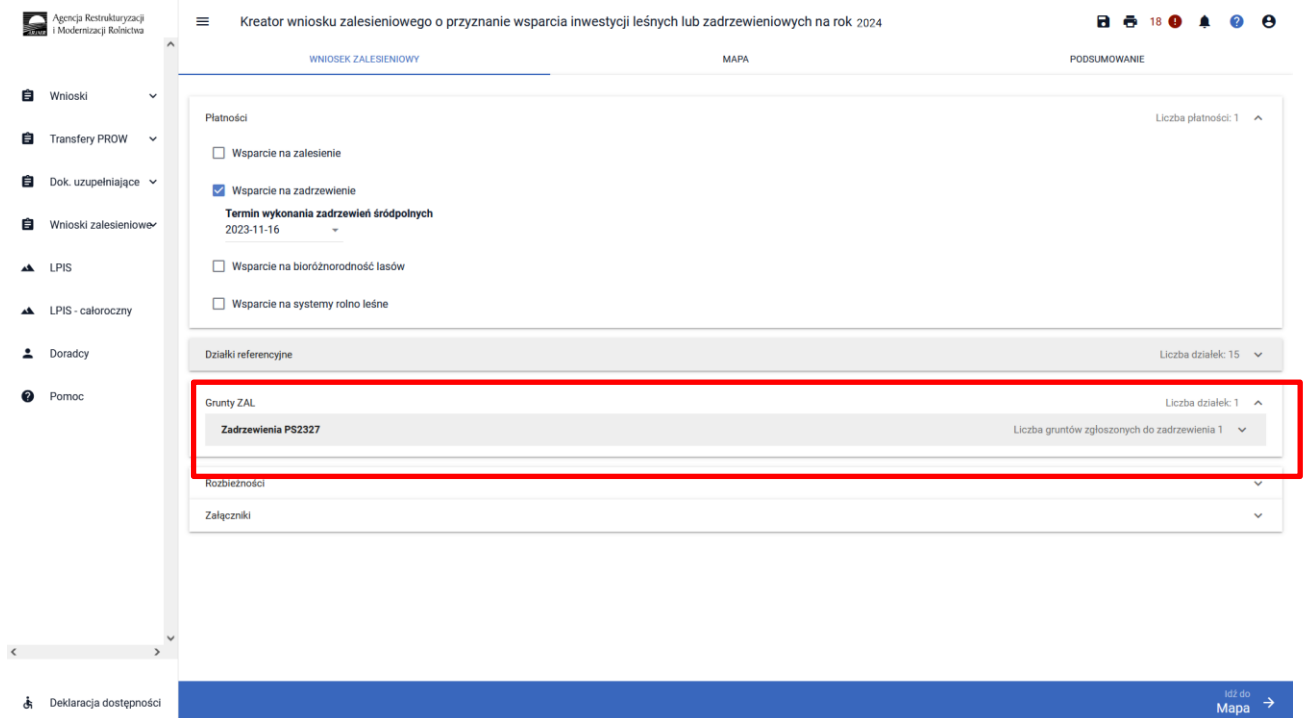


Narysowana uprawa jest oznaczona na MAPIE.

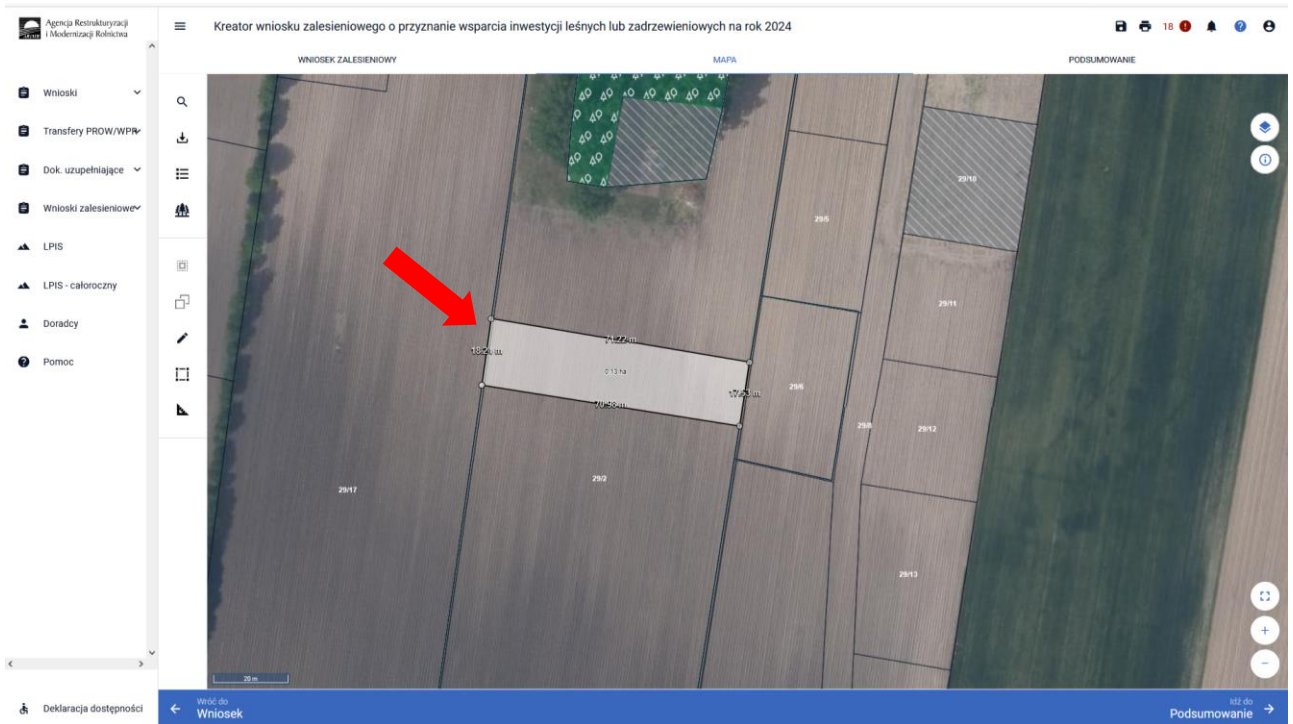


Po naniesieniu działki na zakładkę MAPA przejdź na zakładkę WNIOSEK ZALESIENIOWY.

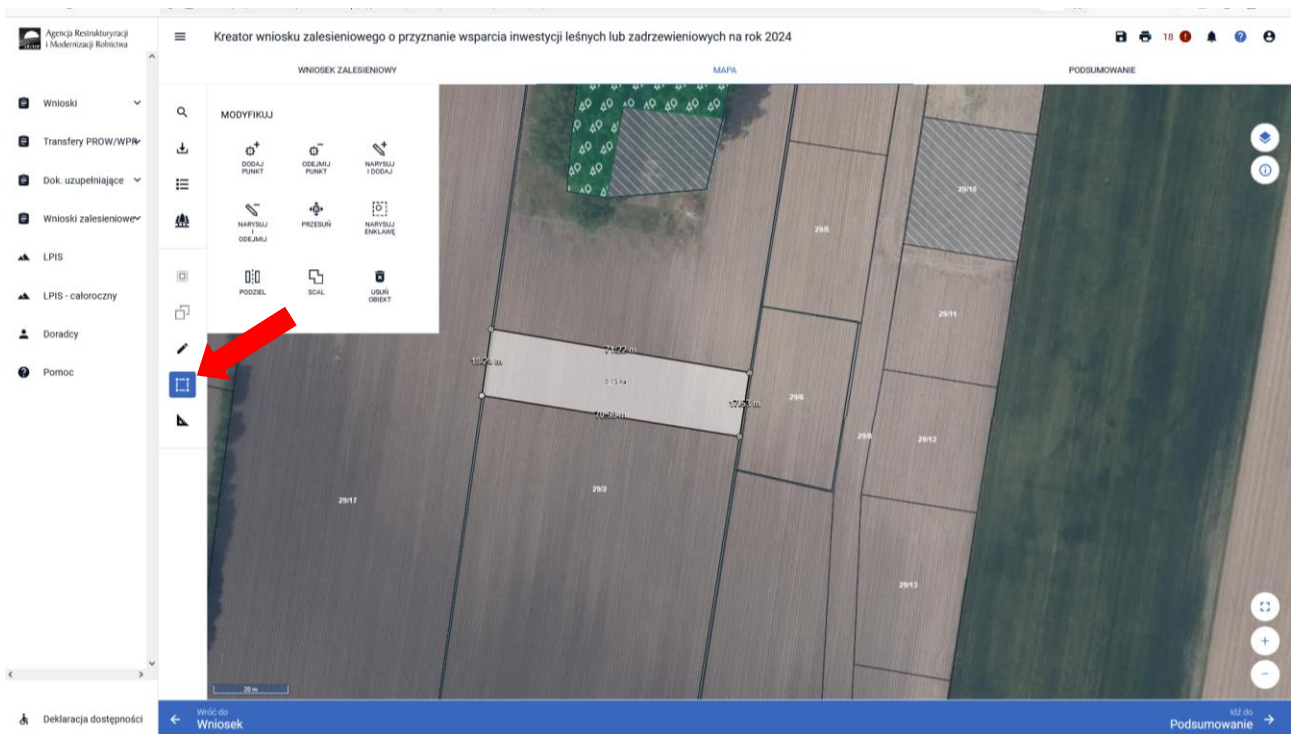
Po zadeklarowaniu inwestycji jest ona prezentowana na liście Grunty ZAL na zakładce WNIOSEK ZALESIENIOWY.



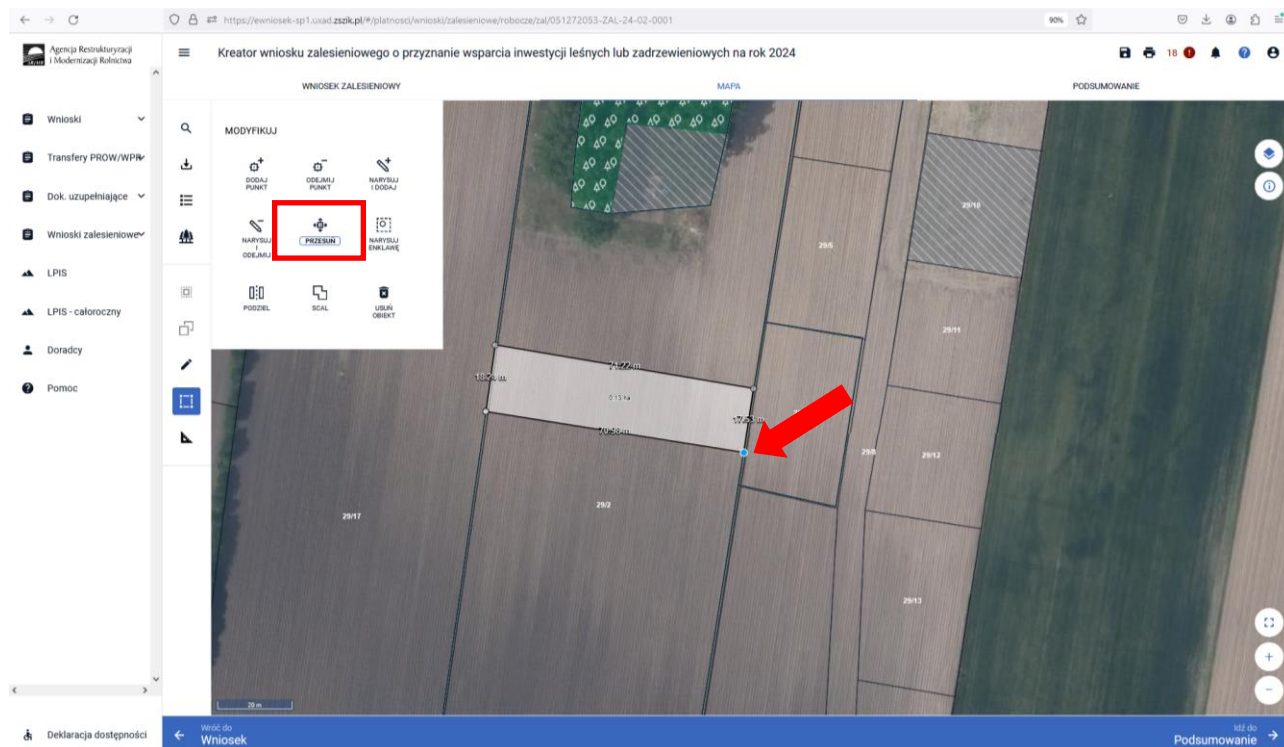
Klikając na zakładce MAPA obszar można skorygować geometrię wyrysowanej uprawy do zalesienia



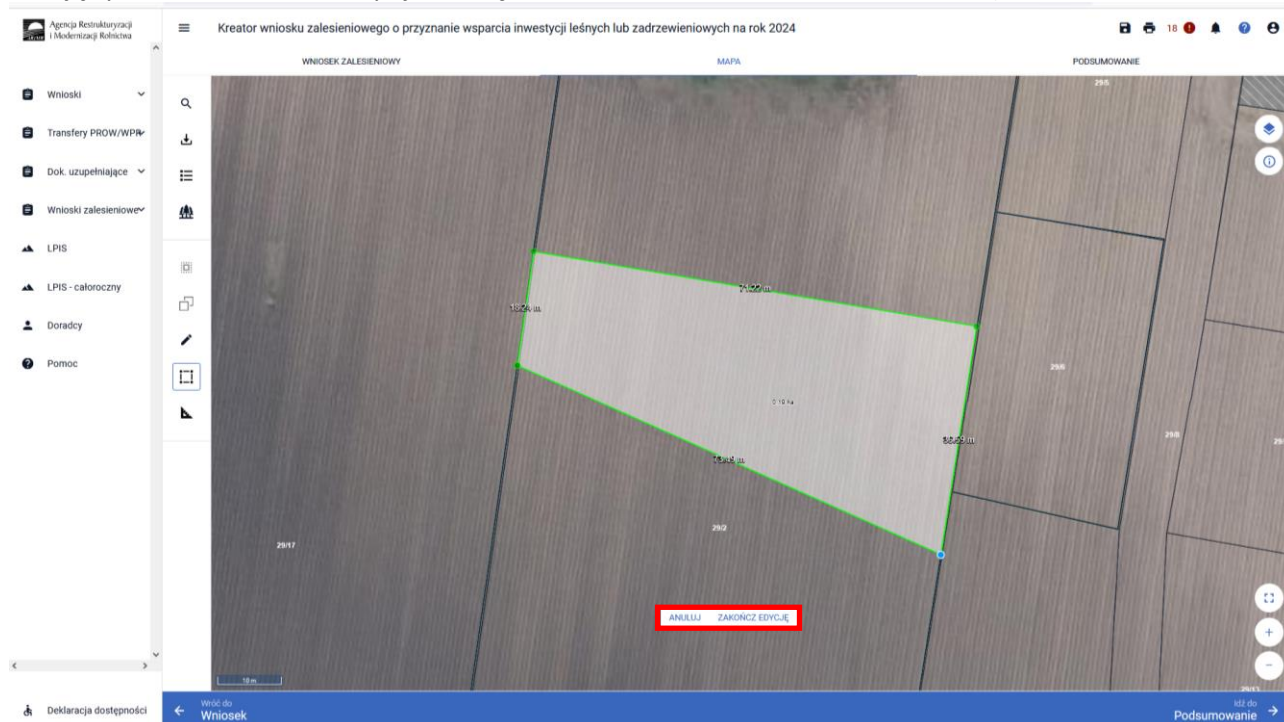
Użyj ikony MODYFIKUJ w lewym menu MAPY



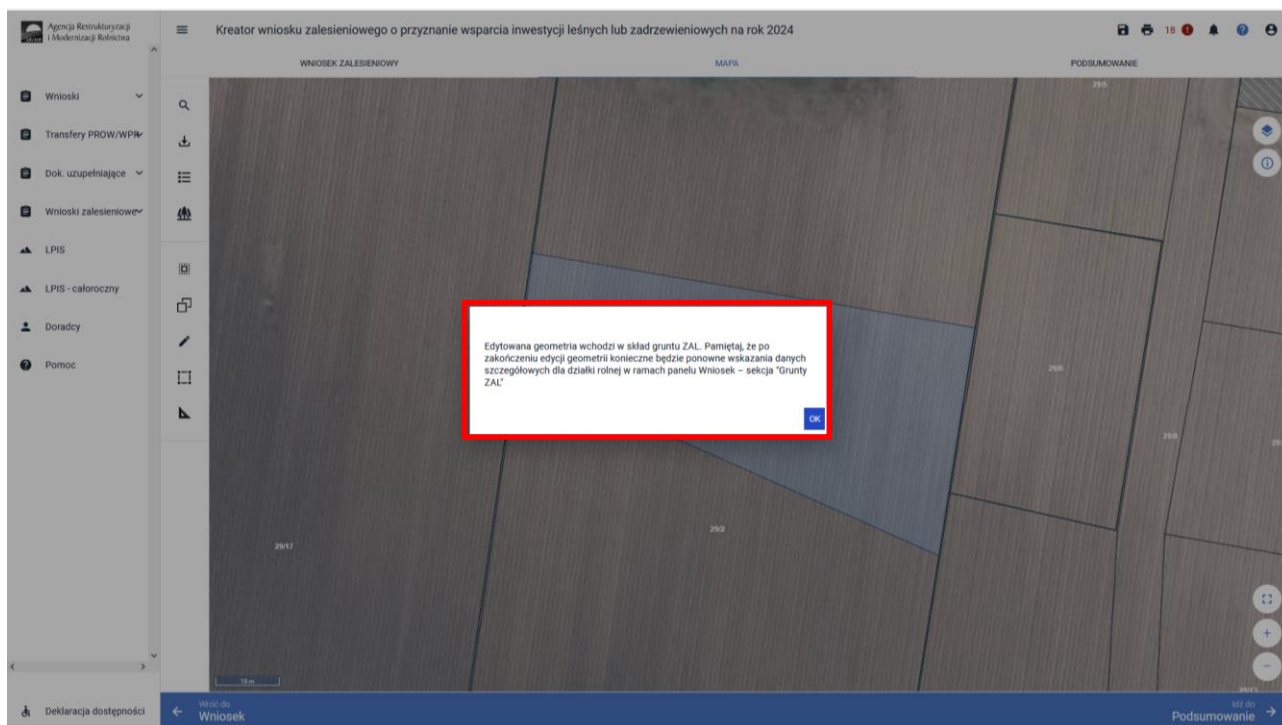
Następnie użyj ikony np. akcji Przesuń w lewym menu MAPY, w celu dostosowania do właściwych granic wnioskowanego gruntu.



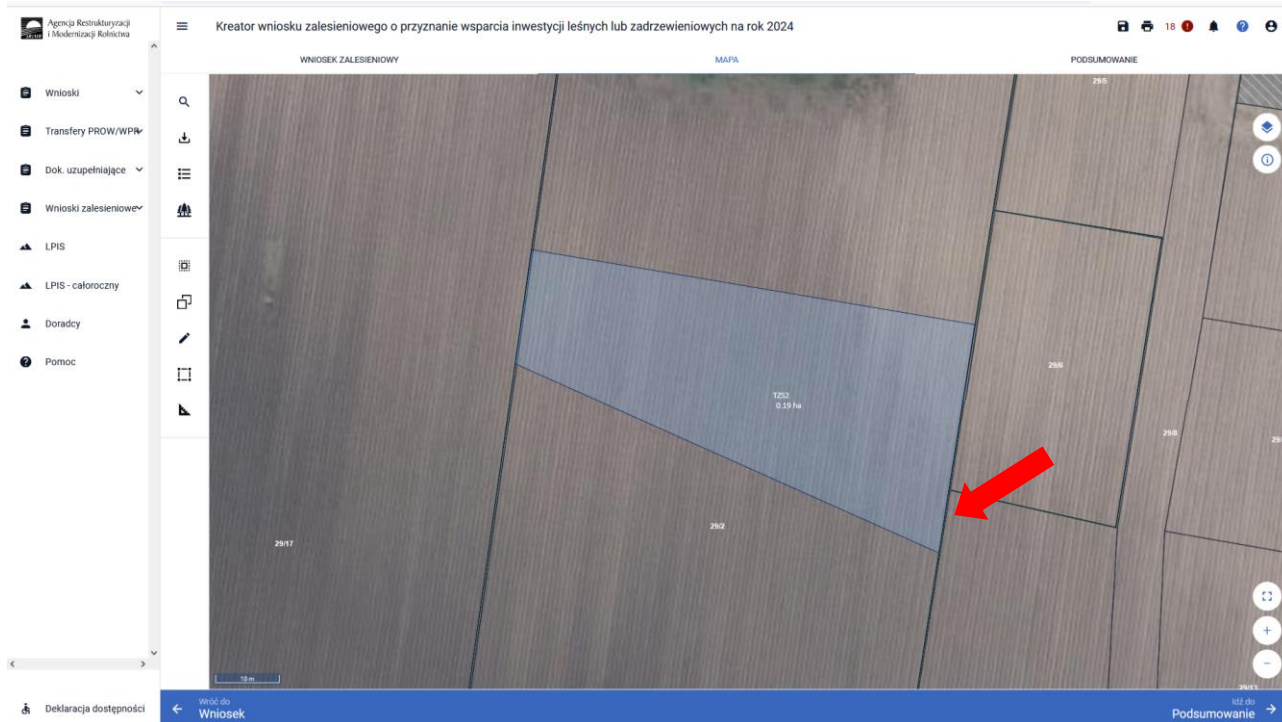
Klikając poza obszarem działki pojawia się komunikat ANULUJ lub ZAKOŃCZ EDYCJĘ.



Po zakończeniu edycji pojawia się informacja o wskazaniu danych szczegółowych poprawionej działki w zakładce WNIOSEK ZALESIENIOWY.




Po kliknięciu OK na stronie MAPA zostaje skorygowana granica wnioskowanej działki do zadrzewienia.



Pozostałe szczegółowe informacje zawarte na lewym panelu MAPY w profilu definiowania znajdziesz opisane w „Instrukcji wypełniania wniosku w aplikacji eWnioskiPlus” w części 6 „Funkcje na Mapie”:

<https://www.gov.pl/web/arimr/instrukcja-wypelniania-wniosku-w-ewnioskiplus>

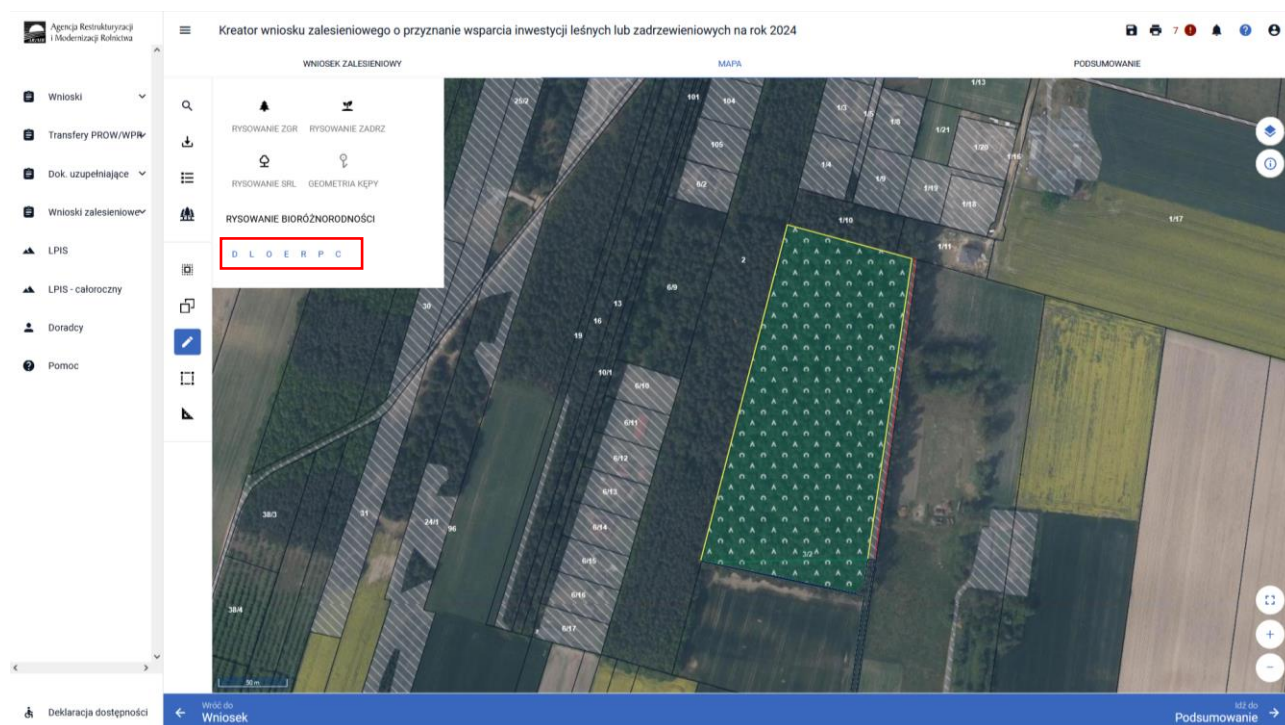
Zapoznaj się szczegółowo w rozdziale opisującym modyfikację geometrii- po wyborze ikony  Modyfikuj.

## 4. Wnioskowanie o wsparcie na zwiększenie bioróżnorodności lasów prywatnych– szczegóły deklaracji.

Wsparcie jest przyznawane w formie ryczałtu, na inwestycje określone w Planie inwestycji, polegające na:

- 1) przebudowie składu gatunkowego drzewostanu przez:
  - a) wprowadzenie drugiego piętra (D) w drzewostanie, w którym średni wiek gatunku panującego w drzewostanie wynosi od 30 do 50 lat, lub
  - b) dolesianie luk w drzewostanie (L), w którym średni wiek gatunku panującego w drzewostanie wynosi od 21 do 60 lat, lub odnowienie drzewostanu uszkodzonego (O), lub
- 2) zróżnicowaniu struktury drzewostanu, w którym średni wiek gatunku panującego w drzewostanie wynosi od 30 do 60 lat, przez wprowadzenie podszytu (P) rozumianego jako dolna warstwa w drzewostanie, złożona z gatunków drzewiastych i krzewiastych, chroniących i uaktywniających glebę, lub
- 3) założeniu remizy (R) rozumianej jako obszar, na którym są wprowadzane gatunki lub rodzaje drzew lub krzewów o dużym znaczeniu biocenotycznym w drzewostanie, w którym średni wiek gatunku panującego w drzewostanie wynosi od 30 do 60 lat, przy czym ta remiza powinna być ogrodzona oraz mieć powierzchnię 10 arów, lub
- 4) założeniu strefy ekotonowej (E) rozumianej jako obszar, na którym są wprowadzane gatunki lub rodzaje drzew lub krzewów w pasie drzewostanu graniczącym z terenem otwartym, w którym średni wiek gatunku panującego w drzewostanie wynosi od 11 do 30 lat, lub
- 5) wykonywaniu cięć pielęgnacyjnych w drzewostanie (C), w którym średni wiek gatunku panującego w drzewostanie wynosi od 11 do 30 lat, polegające na jego rozluźnieniu przez usunięcie drzew niepożądanych, lub
- 6) zabiegach ochronnych przed zwierzyną polegające na:
  - a) ogrodzeniu gruntu - w przypadku realizacji inwestycji, o których mowa w pkt 1-4, albo
  - b) zabezpieczeniu przed zniszczeniem drzew lub krzewów repelentami, osłonkami, wełną owczą lub 3 palikami – w przypadku realizacji inwestycji, o których mowa w pkt 1, 2 i 4.

Poszczególne rodzaje inwestycji są możliwe do wyboru na zakładce MAPA.





Wcześniej opisane rodzaje inwestycji na MAPIE posiadają swoje skrótowe oznaczenia.

**D - drugie piętro w drzewostanie**

**L - luki**

**O - odnowienie drzewostanu**

**E - ekoton**

**R - remiza**

**P - podszyt**

**C - cięcia pielęgnacyjne**

Wnioskując o wsparcie na zwiększenie bioróżnorodności lasów prywatnych w pierwszej kolejności na zakładce WNIOSK ZALESIENIOWY zaznaczamy płatność „Wsparcie na zwiększenie bioróżnorodności lasów prywatnych.”

Agencja Restrukturyzacji i Modernizacji Rolnictwa

Kreator wniosku zalesieniowego o przyznanie wsparcia inwestycji leśnych lub zadrzewieniowych na rok 2024

WNIOSK ZALESIENIOWY MAPA PODSUMOWANIE

Płatności Liczba płatności: 1

Wsparcie na zalesianie

Wsparcie na zadrzewienie

Wsparcie na zwiększenie bioróżnorodności lasów prywatnych

Termin wykonania inwestycji dotyczących zwiększenia bioróżnorodności lasów określony w planie inwestycji

Wybierz datę

Wsparcie na zakładanie systemów rotno-leśnych

Działki referencyjne Liczba działek: 0

Grunty ZAL Liczba działek: 0

Rozbieżności

Załączniki

Deklaracja dostępności

Idź do Mapa

2024

Należy wybrać termin wykonania inwestycji określony w Planie Inwestycji w TABELA 1. DANE DOTYCZĄCE GRUNTU, NA KTÓRYM SĄ WYKONYWANE POSZCZEGÓLNE RODZAJE INWESTYCJI, wykonanym przez Nadleśniczego. Jeżeli plan inwestycji dotyczy więcej niż jednej inwestycji, należy wpisać termin, w którym zostanie wykonana ostatnia inwestycja objęta planem.

Agencja Restrukturyzacji i Modernizacji Rolnictwa

Kreator wniosku zalesieniowego o przyznanie wsparcia inwestycji leśnych lub zadrzewieniowych na rok 2024

2024

WNIOSK ZALESIENIOWY MAPA PODSUMOWANIE

Płatności Liczba płatności: 1

Wsparcie na zalesianie

Wsparcie na zadrzewienie

Wsparcie na zwiększenie bioróżnorodności lasów prywatnych

Termin wykonania inwestycji dotyczących zwiększenia bioróżnorodności lasów określony w planie inwestycji

2025-05-31

rotno-leśnych

Działki referencyjne Liczba działek: 3

Grunty Liczba działek: 0

Liczba elementów zwiększających bioróżnorodność: 0

Załączniki

Deklaracja dostępności

Idź do Mapa

Po odznaczeniu daty widoczna jest data wykonania inwestycji.

2024

Agencja Restrukturyzacji i Modernizacji Rolnictwa

Kreator wniosku zalesieniowego o przyznanie wsparcia inwestycji leśnych lub zadrzewieniowych na rok 2024

WNIOSEK ZALESIENIOWY      MAPA      PODSUMOWANIE

Platności Liczba płatności: 1

- Wsparcie na zalesianie
- Wsparcie na zadrzewienie
- Wsparcie na zwiększenie bioróżnorodności lasów prywatnych  
**Termin wykonania inwestycji dotyczących zwiększenia bioróżnorodności lasów określony w planie inwestycji 2025-05-31**
- Wsparcie na zakładanie systemów rolno-leśnych

Działki referencyjne Liczba działek: 3

Grunty ZAL Liczba działek: 0

**Elementy zwiększające bioróżnorodność PS2327** Liczba elementów zwiększających bioróżnorodność: 0

Rozbieżności

Załączniki


Idź do Mapa →

Po odznaczeniu rodzaju wsparcia przejdź na zakładkę MAPA

Agencja Restrukturyzacji i Modernizacji Rolnictwa

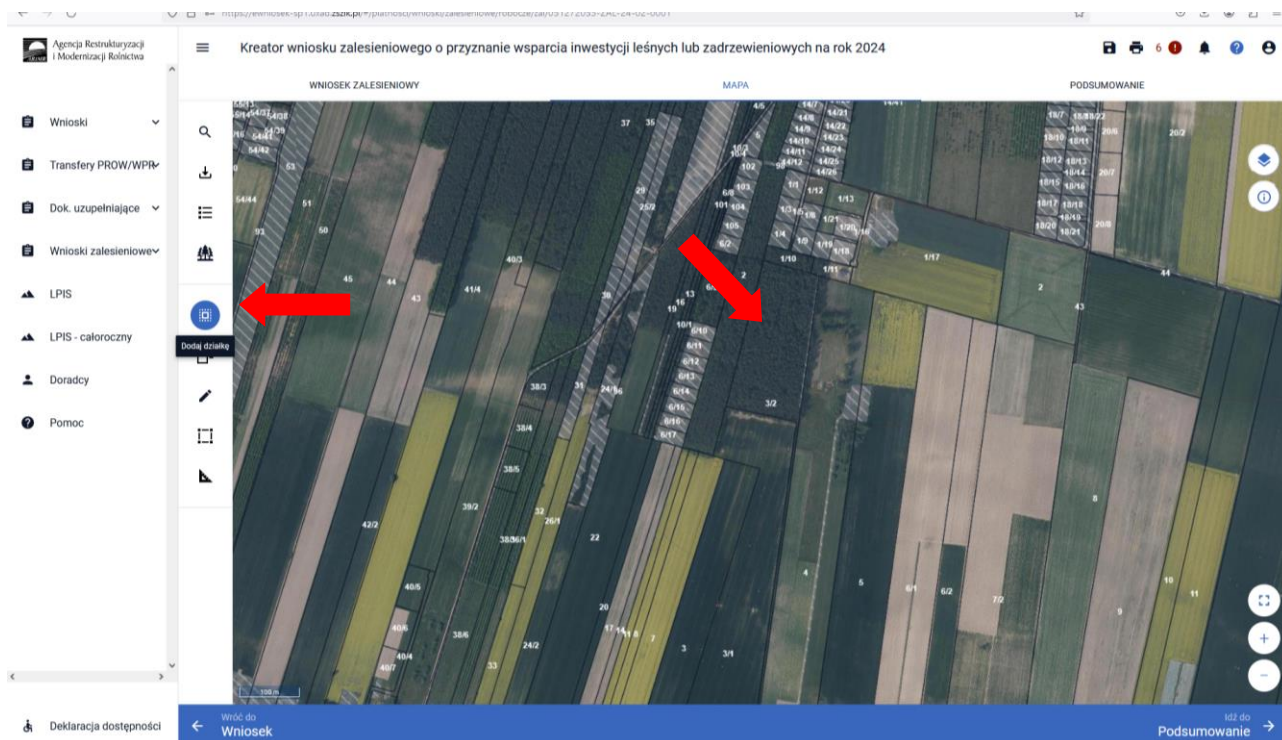
Kreator wniosku zalesieniowego o przyznanie wsparcia inwestycji leśnych lub zadrzewieniowych na rok 2024

WNIOSEK ZALESIENIOWY      **MAPA**      PODSUMOWANIE

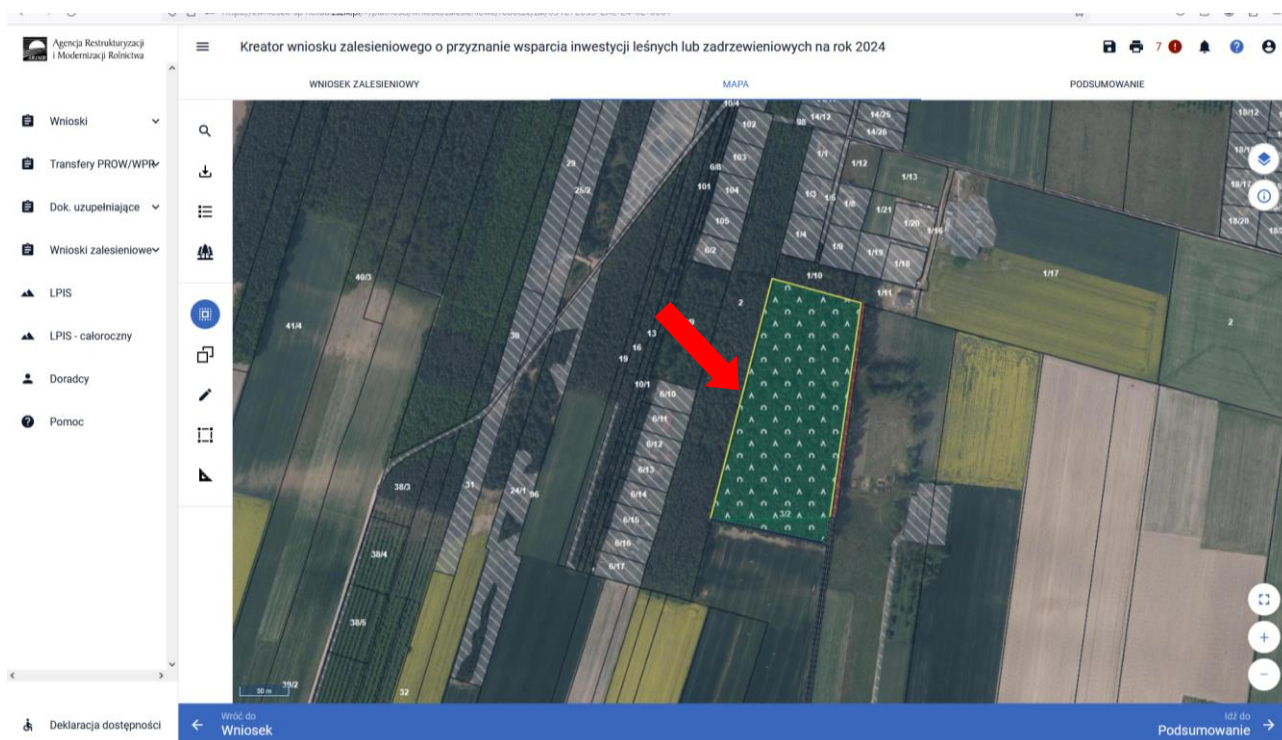


Idź do Podsumowanie →


W pierwszej kolejności musimy wybrać działkę poprzez wyszukiwanie proste czy zaawansowane lub opcję Dodaj działkę.



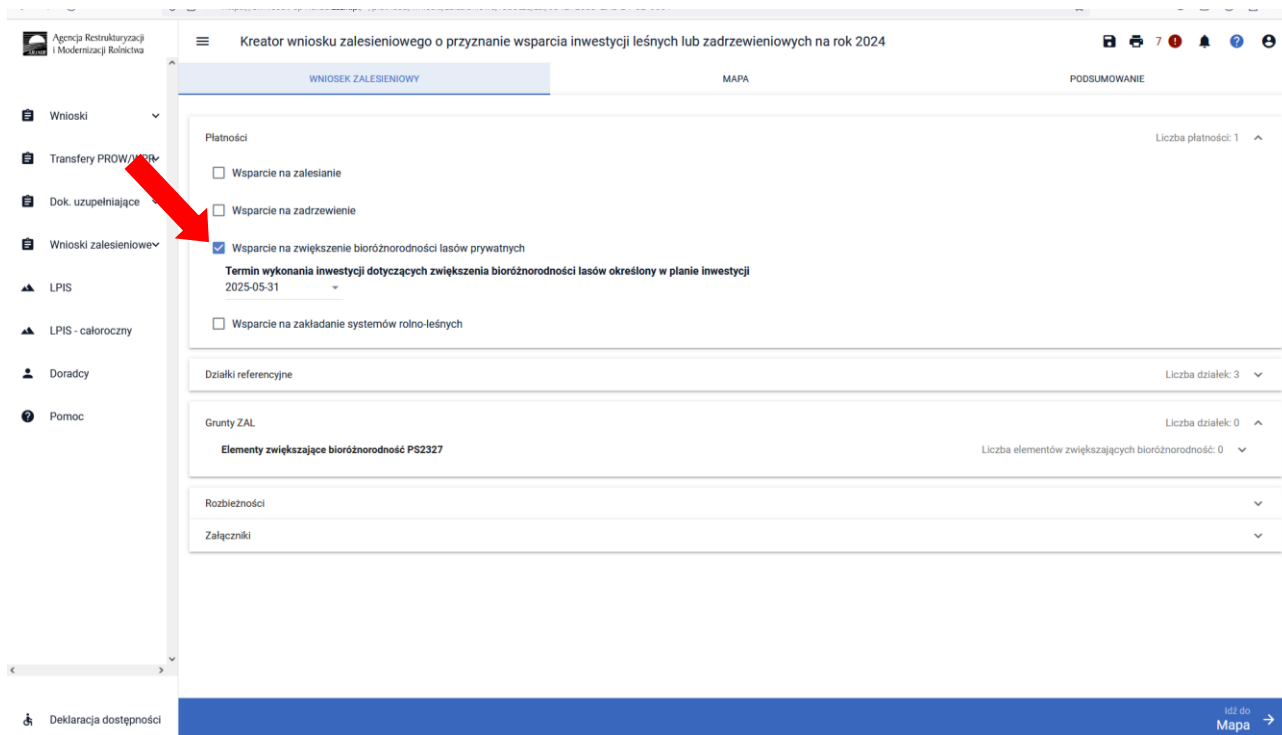
Działka z zaznaczoną warstwą referencyjna podświetla się na stronie MAPA.



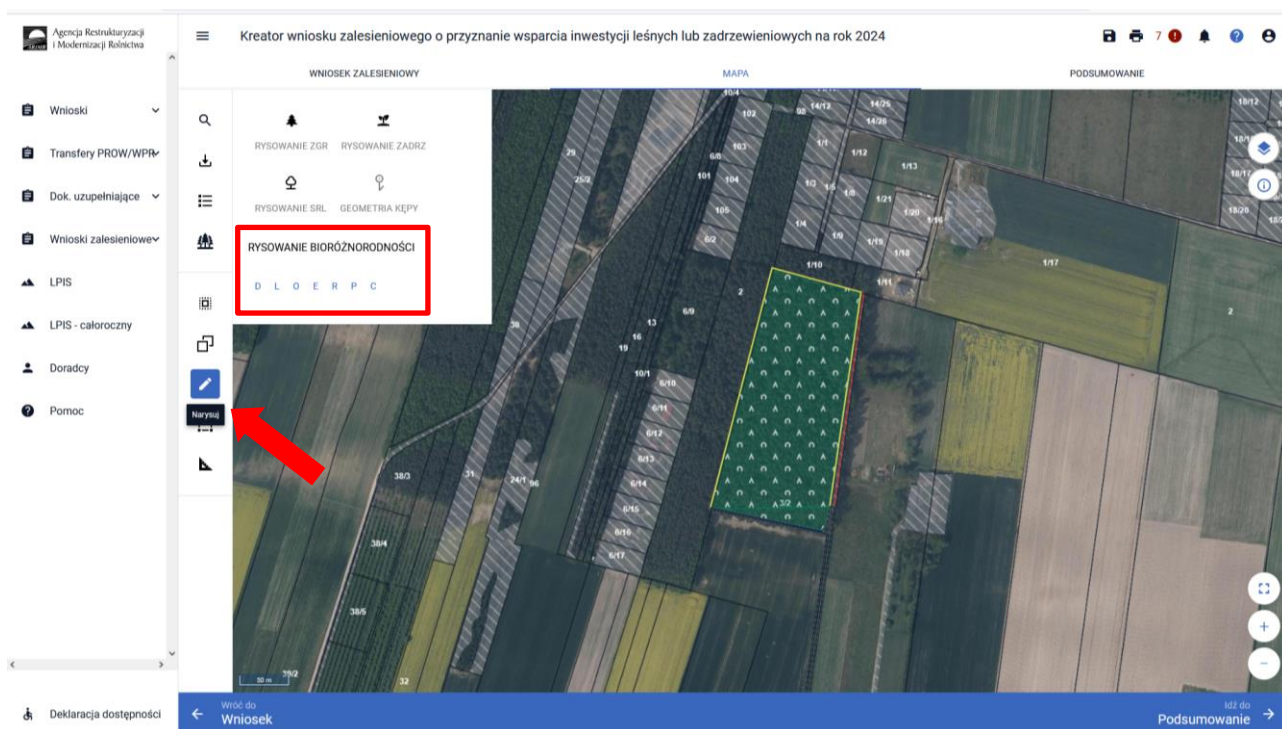
Po dodaniu działki referencyjnej należy wybrać właściwą inwestycję poprzez opcję przejęcia geometrii lub opcję rysowania

W celu narysowania uprawy należy w panelu bocznym wybrać ikonę „Narysuj”  oraz wybrać opcję „Rysowanie uprawy”.

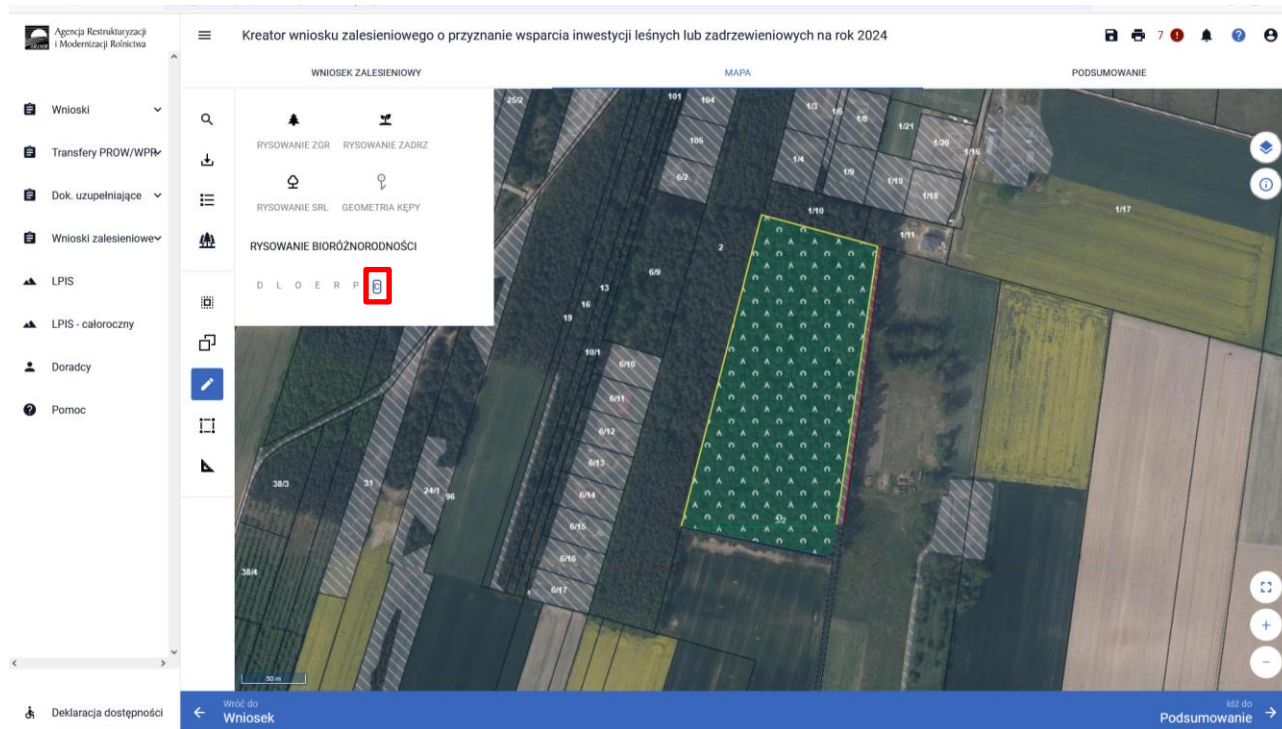
Rysowanie inwestycji na stronie MAPA musi być poprzedzone wyborem właściwego rodzaju wsparcia na stronie WNIOSEK.



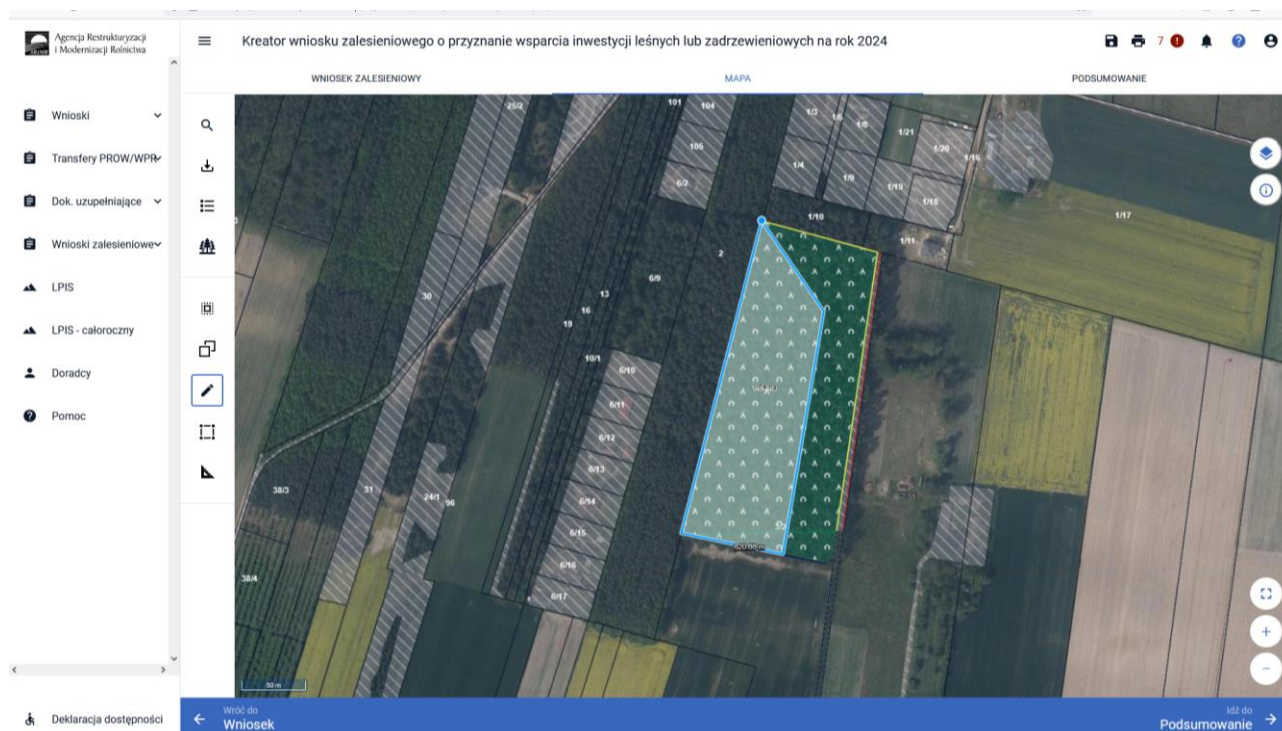
Po wyborze opcji „Narysuj” pojawia się panel rysowania, na którym wybierz właściwą inwestycję.



Na poniższym przykładzie zaznaczono cięcia pielęgnacyjne.

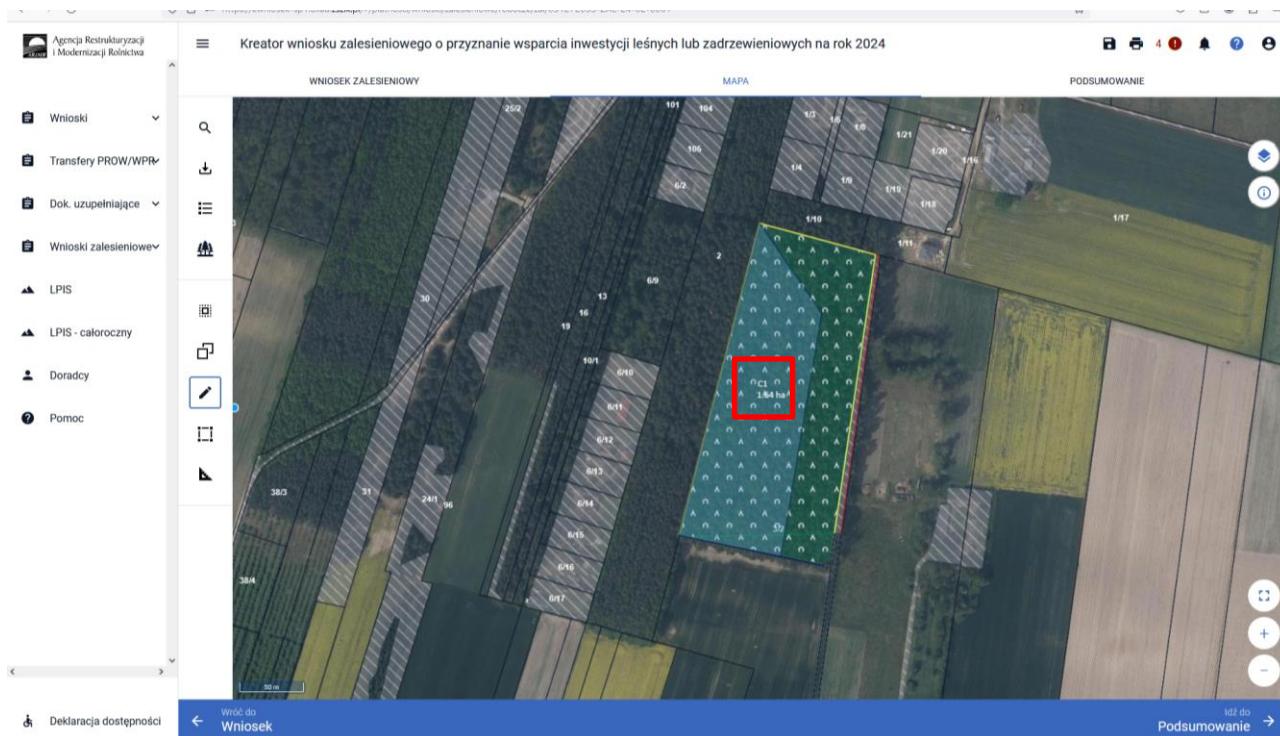


Po wybraniu ikony „Rysownie uprawy” należy rozpocząć rysowanie geometrii. Podczas tworzenia geometrii aplikacja na bieżąco prezentuje długości boków oraz powierzchnie tworzonego obiektu.

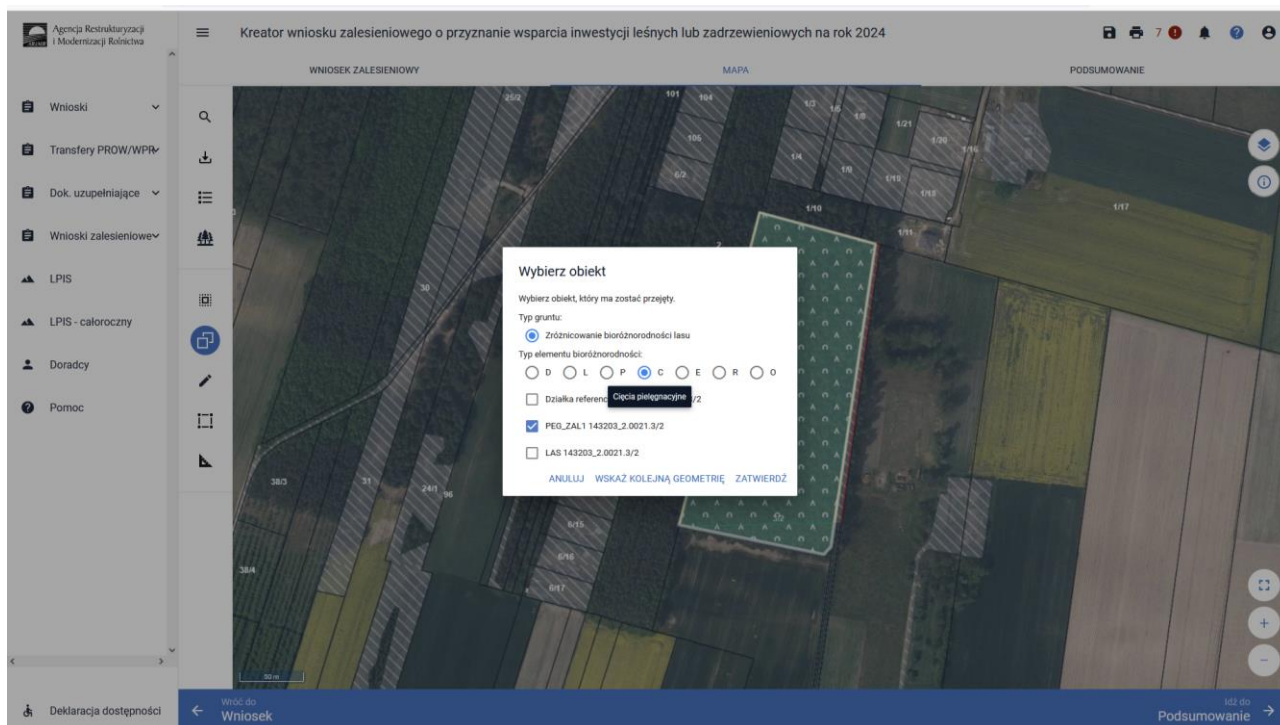


Zakończenie tworzenia geometrii odbywa się poprzez dociągnięcie obrysu do pierwszego punktu, z którego zaczęliśmy rysowanie (kliknięcie lewym przyciskiem myszy).

Wyrysowany obiekt inwestycji będzie miał nadany symbol i widoczną powierzchnię przeznaczoną do wsparcia

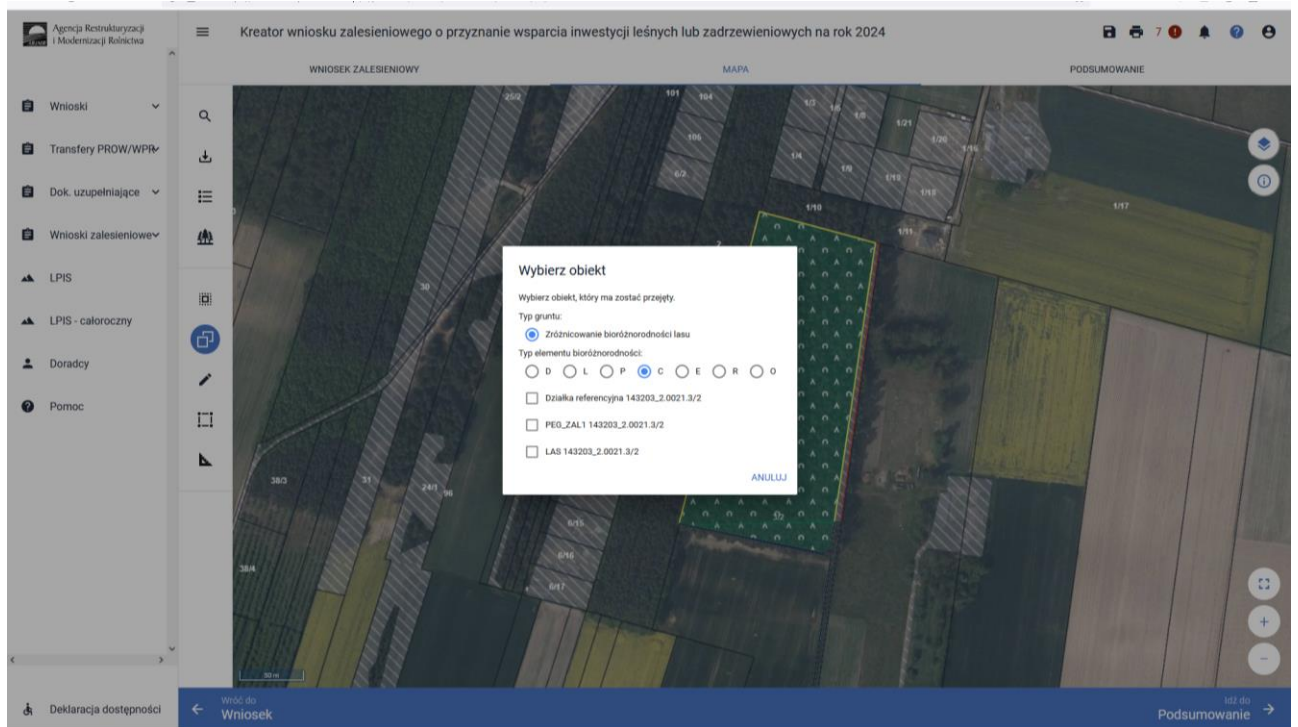


Podobnie w przypadku kopiowania geometrii wybieramy dany rodzaj inwestycji (typ elementu bioróżnorodności) oraz powierzchnię kwalifikowaną (rodzaj PEG lub całą działkę referencyjną).

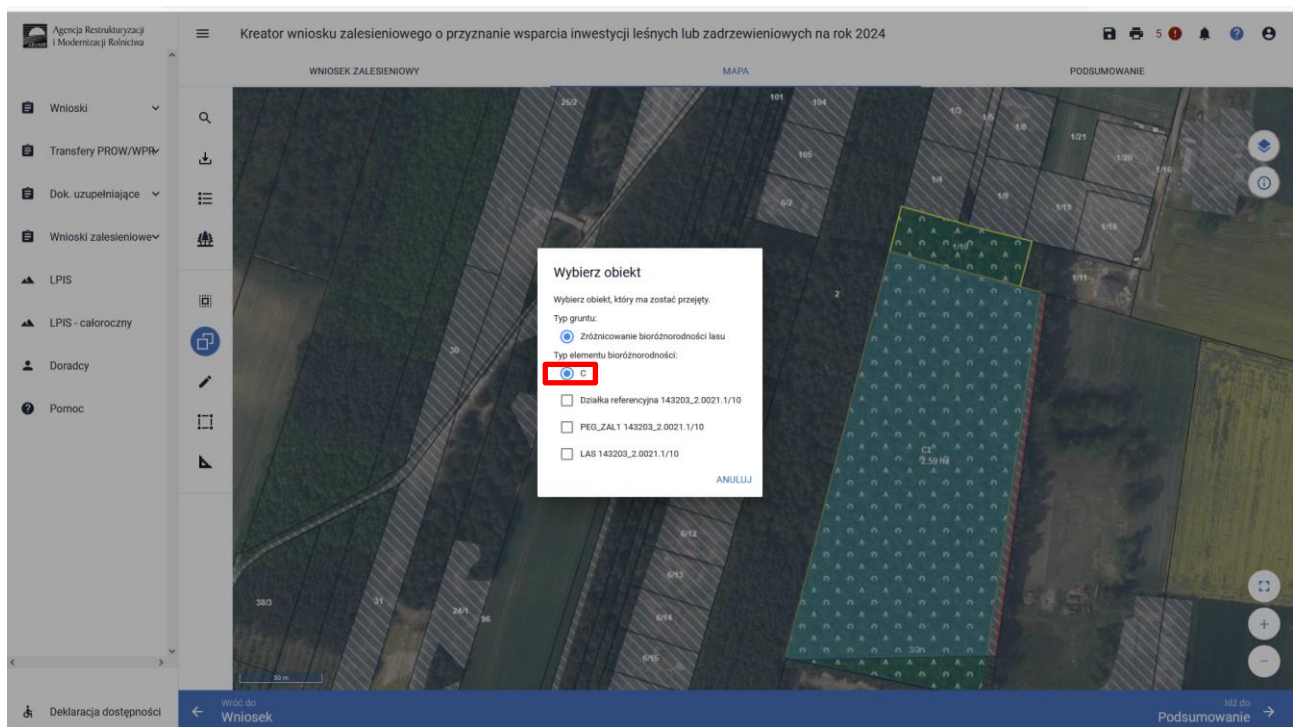


Ze względu na odrębny budżet finansowania przeznaczony na cięcia pielęgnacyjne i pozostałe rodzaje inwestycji, wspólna deklaracja cięć pielęgnacyjnych (C) oraz pozostałych rodzajów inwestycji (D, P, L, E, R, O) na jednym wniosku została zablokowana. W przypadku gdy na pierwszej działce referencyjnej zostały już wybrane cięcia pielęgnacyjne, to w przypadku dodania kolejnej działki referencyjnej istnieje jedynie możliwość wyboru tylko cięć pielęgnacyjnych.

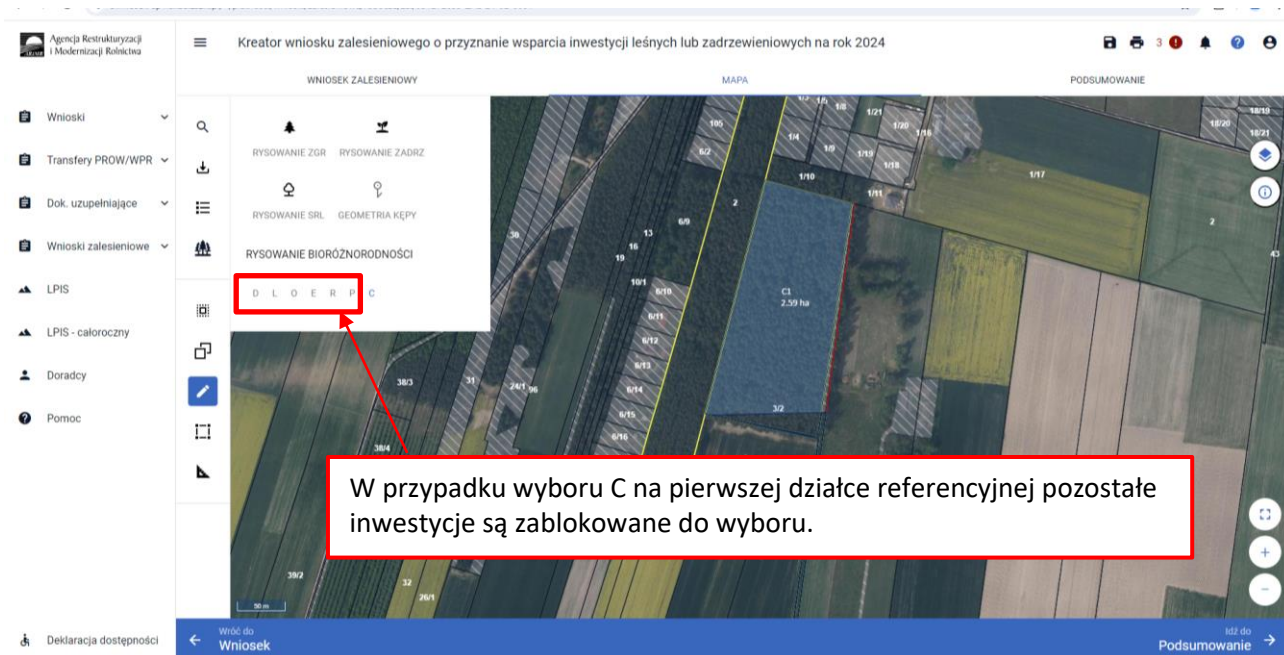
Wybór C gdy zaznaczamy cięcia pielęgnacyjne po raz pierwszy.



Widok przy zaznaczaniu kolejnej działki do cięć pielęgnacyjnych C.

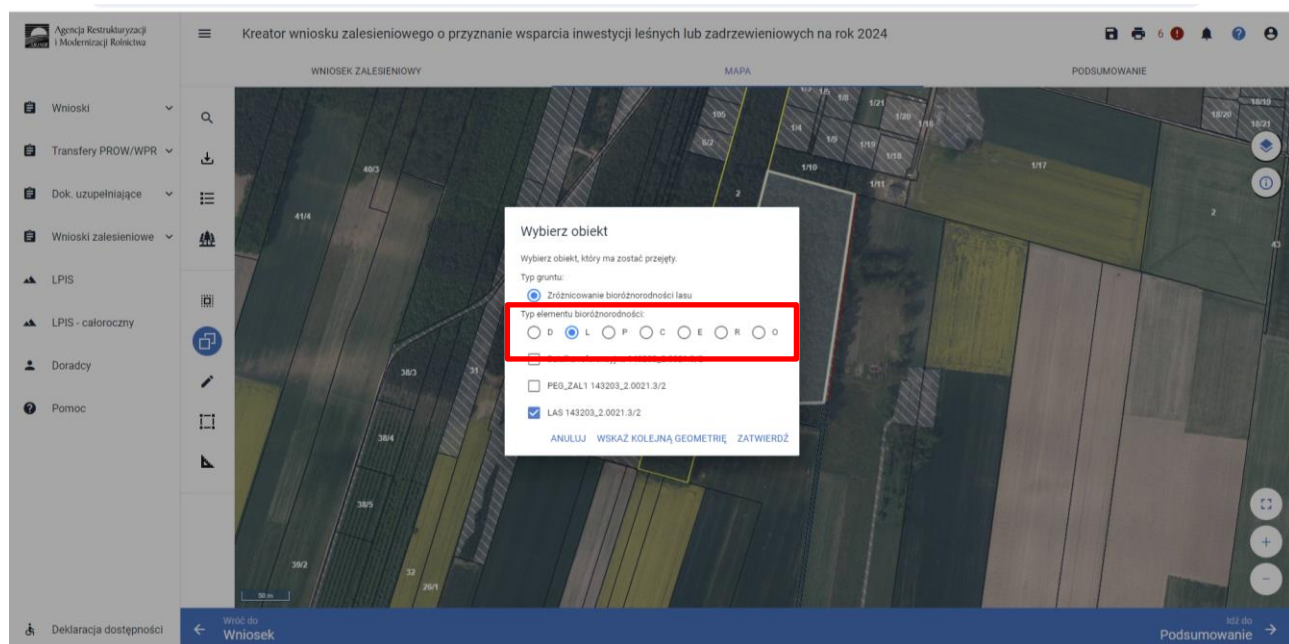


Podobnie przy opcji rysowania jeżeli zostanie wybrana inwestycja cięcia pielęgnacyjne (C), pozostałe inwestycje (D, L, P, L, E, R, O) są zablokowane i nie ma możliwości ich wybrania.



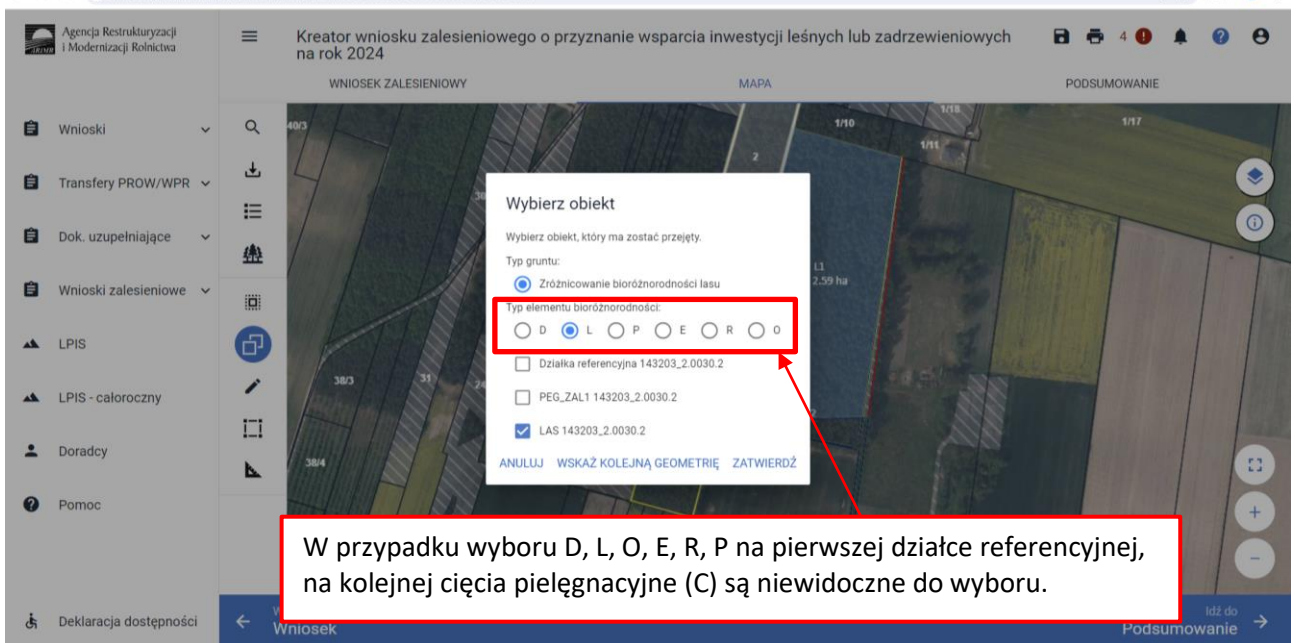
Natomiast w przypadku wyboru jednej lub kilku inwestycji z grupy D, L, P, E, R na pierwszej działce, przy wyborze kolejnej działki nie mamy możliwości wybrania inwestycji - cięcia pielęgnacyjne (C).

Wybór pierwszej działki, gdzie widoczne są wszystkie rodzaje inwestycji

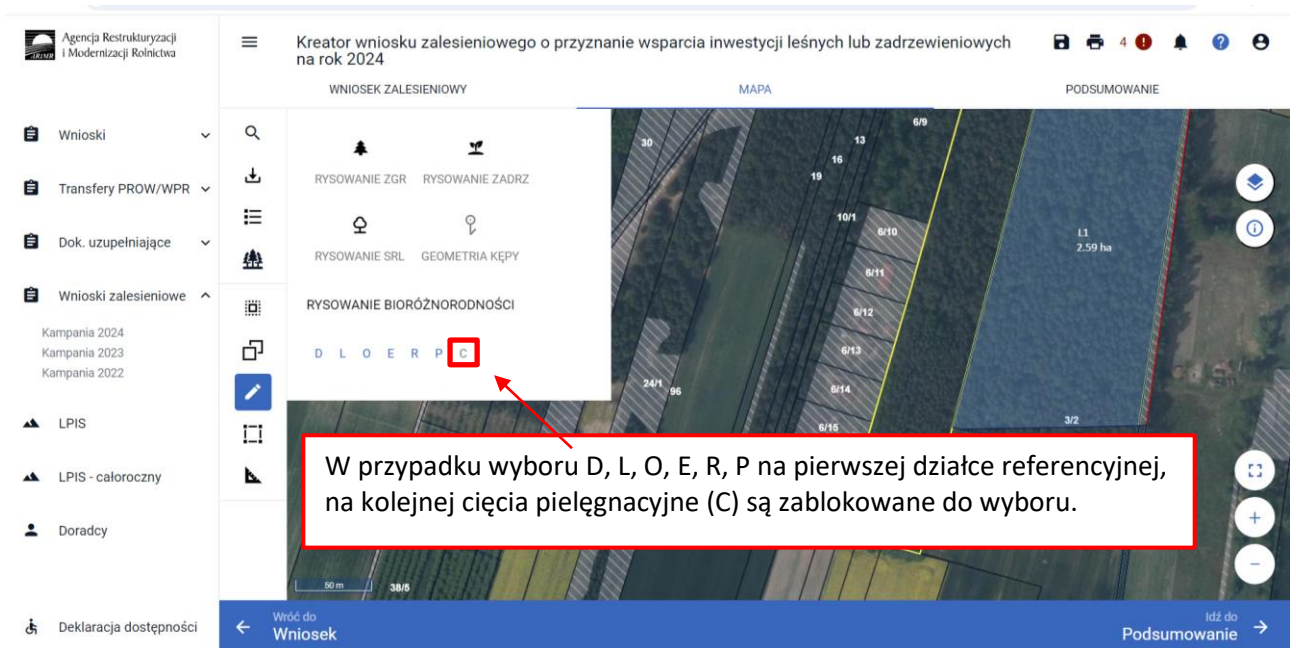




Wybór kolejnej działki, gdzie nie ma możliwości wyboru już cięć pielęgnacyjnych (C).



Przy opcji rysowania również został wykluczony wybór cięć pielęgnacyjnych (C).



Jeżeli chcemy zawioskować zarówno o cięcia pielęgnacyjne jak i postać inwestycji (drugie piętro, podszyt, luki, odnowienie drzewostanu, ekoton, remiza) należy je zadeklarować na dwóch różnych wnioskach oddzielnie. W jednym roku nie ma ograniczeń co do liczby wniosków przy założeniu, że wnioskodawca nie przekroczy limitu łącznej powierzchni 40 ha w jednym roku.

Po wyrysowaniu działki na zakładce MAPA przejdź na zakładkę WNIOSEK ZALESIENIOWY.  
 Po wybraniu inwestycji jest ona prezentowana na liście działek na zakładce WNIOSEK ZALESIENIOWY.

Kreator wniosku zalesieniowego o przyznanie wsparcia inwestycji leśnych lub zadrzewieniowych na rok 2024

WNIOSEK ZALESIENIOWY      MAPA      PODSUMOWANIE

Płatności Liczba płatności: 1

- Wsparcie na zalesianie
- Wsparcie na zadrzewienie
- Wsparcie na zwiększenie bioróżnorodności lasów prywatnych
- Wsparcie na zakładanie systemów rolno-leśnych

**Termin wykonania inwestycji dotyczących zwiększenia bioróżnorodności lasów określony w planie inwestycji**  
 2025-05-31

**Działki referencyjne** Liczba działek: 1

**Grunty ZAL** Liczba działek: 1

**Elementy zwiększające bioróżnorodność PS2327** Liczba elementów zwiększających bioróżnorodność: 1

Rozbieżności

Załączniki

Idź do [Mapa](#) →

Prezentowane są dane referencyjne wraz z powierzchnią.

Kreator wniosku zalesieniowego o przyznanie wsparcia inwestycji leśnych lub zadrzewieniowych na rok 2024

WNIOSEK ZALESIENIOWY      MAPA      PODSUMOWANIE

Wsparcie na zwiększenie bioróżnorodności lasów prywatnych

**Termin wykonania inwestycji dotyczących zwiększenia bioróżnorodności lasów określony w planie inwestycji**  
 2025-05-31

Wsparcie na zakładanie systemów rolno-leśnych

**Działki referencyjne** Liczba działek: 1

143203_2_0021.3/2	Grunty Deklarowane: L1	Powierzchnia całkowita działki referencyjnej: 3,37 ha
PRUSI, Kampinos, warszawski zachodni, MAZOWIECKIE		
Powierzchnie z bazy referencyjnej		
Powierzchnia całkowita działki referencyjnej		3,37 ha
Grunt orny (PEG_ORNY)		0,55 ha
PEG_ZAL1		2,74 ha
PEG_ROL_LES		0,55 ha
PEG_ZGR		0,55 ha

WYŚWIETL POWIERZCHNIE REFERENCYJNE DLA WSZYSTKICH DZIALEK

**Grunty ZAL** Liczba działek: 1

Idź do [Mapa](#) →

W zakładce WNIOSEK ZALESIENIOWY na liście „Grunty ZAL - Elementy zwiększające bioróżnorodności PS2327” prezentowana jest geometria działki oraz powierzchnia gruntu przeznaczonego pod inwestycję.

W kolejnym kroku na zakładce WNIOSEK ZALESIENIOWY należy wypełnić SKŁADOWE przyporządkowane do danych inwestycji, z uwzględnieniem położenia na działkach referencyjnych. Powierzchnie poszczególnych składowych płatności należy wprowadzić z dokładnością do dwóch miejsc po przecinku, np. 0,55 ha. Dla składowych, które nie są deklarowane do płatności, należy wprowadzić wartość 0,00 ha. Powierzchnię składowych powinna być zgodna z danymi zawartymi w planie inwestycji w TABELI 5. RODZAJ INWESTYCJI

### UWAGA

**Błędne zadeklarowanie składowych może być przyczyną odmowy wsparcia w części lub w całości.**

Po wyrysowaniu działek przeznaczonych do inwestycji w których planowane są nasadzenia (podszyt, drugie piętro, luki lub odnowienie drzewostanu, ekoton i remizy), na stronie WNIOSEK ZALESIENIOWY w sekcji SKŁADOWE wyświetla się komunikat informujący o uzupełnieniu pozostałych składowych w zakresie ochrony nasadzeń.

Nieprawidłowo wypełniona powierzchnia składowych oznaczona jest komunikatem: „Wprowadzono nieprawidłowe dane - powierzchnia składowych definiowanych na gruntach w warunkach korzystnych lub na gruntach o nachyleniu terenu powyżej 12° musi być zgodna z powierzchnią położenia działki rolnej w granicach działki ewidencyjnej. Dozwolone jest wybranie tylko jednej składowej - całość położona na gruntach w warunkach korzystnych lub całość położona na gruntach o nachyleniu terenu powyżej 12°. W przypadku położenia gruntów w części na gruntach o nachyleniu terenu powyżej 12° rolnik deklaruje całość na gruntach o nachyleniu terenu powyżej 12°.”

The screenshot shows the 'Kreator wniosku zalesieniowego' interface. The main content area displays the following information:

- Wniosek zalesieniowy** (Investment application)
- MAPA** (Map)
- PODSUMOWANIE** (Summary)
- Wniosek zalesieniowy** (Investment application)
- MAPA** (Map)
- PODSUMOWANIE** (Summary)
- Wniosek zalesieniowy** (Investment application)
- MAPA** (Map)
- PODSUMOWANIE** (Summary)
- Wniosek zalesieniowy** (Investment application)
- MAPA** (Map)
- PODSUMOWANIE** (Summary)

The error message is highlighted in a red box:

**Wprowadzono nieprawidłowe dane:**  
 - powierzchnia składowych definiowanych na gruntach w warunkach korzystnych lub na gruntach o nachyleniu terenu powyżej 12° musi być zgodna z powierzchnią położenia działki rolnej w granicach działki ewidencyjnej. Dozwolone jest wybranie tylko jednej składowej - całość położona na gruntach w warunkach korzystnych lub całość położona na gruntach o nachyleniu terenu powyżej 12°. W przypadku położenia gruntów w części na gruntach o nachyleniu terenu powyżej 12° rolnik deklaruje całość na gruntach o nachyleniu terenu powyżej 12°.

The table below shows the breakdown of the investment area:

Opis	Wartość	Jednostka
Zróżnicowanie struktury drzewostanu przez wprowadzenie podszytu		
na gruntach w warunkach korzystnych	3,00	(ha)
na gruntach o nachyleniu terenu powyżej 12°	0,00	(ha)
Zabiegi ochronne przed zwierzęcą, w przypadku wprowadzania drugiego piętra w drzewostanie lub podszytu, lub dolesiania luk lub odnowienie drzewostanu uszkodzonego, lub założenia remizy lub założenie strefy ekotonowej		
Zabezpieczenie przed zniszczeniem drzew lub krzewów replantami	0,00	(ha)
Zabezpieczenie przed zniszczeniem drzew lub krzewów osłonkami	0,00	(ha)
Zabezpieczenie przed zniszczeniem drzew lub krzewów siatką owczą	0,00	(ha)
Zabezpieczenie przed zniszczeniem drzew lub krzewów 3 palikami	2,29	(ha)
Zabezpieczenie przed zniszczeniem drzew lub krzewów - ogrodzenie 2-metrową siatką metalową	0,00	(mb)

W przypadku błędnego zadeklarowania składowych dwóch ukształtowania terenu (korzystne i nachylenie powyżej 12 stopni) niezgodnie z warstwami na zakładce MAPA, pojawia się komunikat: „Wprowadzono nieprawidłowe dane - powierzchnia położenia działki rolnej w granicach danej działki ewidencyjnej musi być równa zadeklarowanej powierzchni, przy czym deklaracja powierzchni powinna obejmować wskazanie tylko jednej składowej spośród "Zróżnicowanie struktury drzewostanu przez wprowadzenie podszytu na gruntach w warunkach korzystnych" lub "Zróżnicowanie struktury drzewostanu przez wprowadzenie podszytu na gruntach o nachyleniu terenu powyżej 12°". W przypadku, gdy element inwestycji jest położony przynajmniej w części na gruntach o nachyleniu terenu powyżej 12°, wówczas całą powierzchnię należy zadeklarować w ramach składowej "na gruntach o nachyleniu terenu powyżej 12°".

The screenshot shows the 'Kreator wniosku zalesieniowego' interface. The main content area displays the following information:

- Wniosek zalesieniowy** (Investment application)
- MAPA** (Map)
- PODSUMOWANIE** (Summary)
- Wniosek zalesieniowy** (Investment application)
- MAPA** (Map)
- PODSUMOWANIE** (Summary)
- Wniosek zalesieniowy** (Investment application)
- MAPA** (Map)
- PODSUMOWANIE** (Summary)
- Wniosek zalesieniowy** (Investment application)
- MAPA** (Map)
- PODSUMOWANIE** (Summary)

The error message is highlighted in a red box:

**Wprowadzono nieprawidłowe dane:**  
 - powierzchnia położenia działki rolnej w granicach danej działki ewidencyjnej musi być równa zadeklarowanej powierzchni, przy czym deklaracja powierzchni powinna obejmować wskazanie tylko jednej składowej spośród "Zróżnicowanie struktury drzewostanu przez wprowadzenie podszytu na gruntach w warunkach korzystnych" lub "Zróżnicowanie struktury drzewostanu przez wprowadzenie podszytu na gruntach o nachyleniu terenu powyżej 12°". W przypadku, gdy element inwestycji jest położony przynajmniej w części na gruntach o nachyleniu terenu powyżej 12°, wówczas całą powierzchnię należy zadeklarować w ramach składowej "na gruntach o nachyleniu terenu powyżej 12°".

The table below shows the breakdown of the investment area:

Opis	Wartość	Jednostka
Zróżnicowanie struktury drzewostanu przez wprowadzenie podszytu		
na gruntach w warunkach korzystnych	2,00	(ha)
na gruntach o nachyleniu terenu powyżej 12°	0,29	(ha)
Zabiegi ochronne przed zwierzęcą, w przypadku wprowadzania drugiego piętra w drzewostanie lub podszytu, lub dolesiania luk lub odnowienie drzewostanu uszkodzonego, lub założenia remizy lub założenie strefy ekotonowej		
Zabezpieczenie przed zniszczeniem drzew lub krzewów replantami	0,00	(ha)
Zabezpieczenie przed zniszczeniem drzew lub krzewów osłonkami	0,00	(ha)
Zabezpieczenie przed zniszczeniem drzew lub krzewów siatką owczą	0,00	(ha)
Zabezpieczenie przed zniszczeniem drzew lub krzewów 3 palikami	2,29	(ha)
Zabezpieczenie przed zniszczeniem drzew lub krzewów - ogrodzenie 2-metrową siatką metalową	0,00	(mb)

Po prawidłowym wypełnieniu składowych powyższy komunikat znika.

Agencja Restrukturyzacji i Modernizacji Rolnictwa

Kreator wniosku zalesieniowego o przyznanie wsparcia inwestycji leśnych lub zadrzewieniowych na rok 2024

WNIOSEK ZALESIENIOWY MAPA PODSUMOWANIE

P1 Powierzchnia gruntu przeznaczanego pod inwestycję 2,29 ha

Uwagi (opcjonalnie) 0 / 450

Położenie gruntu przeznaczanego pod inwestycję

160704_2.0006.587	Powierzchnia: 2,29 ha	SKŁADOWE
<b>Zróżnicowanie struktury drzewostanu przez wprowadzenie podszytu</b>		
na gruntach w warunkach korzystnych	2,29	(ha)
na gruntach o nachyleniu terenu powyżej 12°	0,00	(ha)
<b>Zabiegi ochronne przed zwierzyną, w przypadku wprowadzania drugiego piętra w drzewostanie lub podszytu, lub dolesiania luk lub odnowienie drzewostanu uszkodzonego, lub założenia remizy lub założenie strefy ekotonowej</b>		
Zabezpieczenie przed zniszczeniem drzew lub krzewów repelentami	0,00	(ha)
Zabezpieczenie przed zniszczeniem drzew lub krzewów osłonkami	0,00	(ha)

Deklaracja dostępności Mapa

W przypadku inwestycji w których planowane są nasadzenia (podszyt, drugie piętro, luki lub odnowienie drzewostanu, ekoton i remizy) pojawiają się również składowe dotyczące zabiegów ochronnych przed zwierzyną.

Agencja Restrukturyzacji i Modernizacji Rolnictwa

Kreator wniosku zalesieniowego o przyznanie wsparcia inwestycji leśnych lub zadrzewieniowych na rok 2024

WNIOSEK ZALESIENIOWY MAPA PODSUMOWANIE

P1 Powierzchnia gruntu przeznaczanego pod inwestycję 2,29 ha

Uwagi (opcjonalnie) 0 / 450

Położenie gruntu przeznaczanego pod inwestycję

160704_2.0006.587	Powierzchnia: 2,29 ha	SKŁADOWE
<b>Zróżnicowanie struktury drzewostanu przez wprowadzenie podszytu</b>		
na gruntach w warunkach korzystnych	2,29	(ha)
na gruntach o nachyleniu terenu powyżej 12°	0,00	(ha)
<b>Zabiegi ochronne przed zwierzyną, w przypadku wprowadzania drugiego piętra w drzewostanie lub podszytu, lub dolesiania luk lub odnowienie drzewostanu uszkodzonego, lub założenia remizy lub założenie strefy ekotonowej</b>		
Zabezpieczenie przed zniszczeniem drzew lub krzewów repelentami	0,00	(ha)
Zabezpieczenie przed zniszczeniem drzew lub krzewów osłonkami	0,00	(ha)
Zabezpieczenie przed zniszczeniem drzew lub krzewów wełną owczą	0,00	(ha)
Zabezpieczenie przed zniszczeniem drzew lub krzewów 3 palikami	2,29	(ha)
Zabezpieczenie przed zniszczeniem drzew lub krzewów – ogrodzenie 2-metrową siatką metalową	0,00	(mb)

Deklaracja dostępności Mapa

Składowe dotyczą zabiegów ochronnych przed zwierzyną takich jak:

- zabezpieczanie przed zniszczeniem drzew lub krzewów repelentami – deklarowane w ha
- zabezpieczanie przed zniszczeniem drzew lub krzewów osłonkami – deklarowane w ha
- zabezpieczanie przed zniszczeniem drzew lub krzewów wełną owczą – deklarowane w ha
- zabezpieczanie przed zniszczeniem drzew lub krzewów 3 palikami – deklarowane w ha
- zabezpieczanie przed zniszczeniem drzew lub krzewów – ogrodzenie 2-metrową siatką metalową – deklarowane w mb – obowiązkowe dla remiz (R).

Składowe do ochrony przed zwierzyną wypełnia się na podstawie TABELI 5. RODZAJ INWESTYCJI planu inwestycji wykonanego przez Nadleśniczego.

W przypadku zabezpieczenia repelentami należy dokonać zakupu środka przed wizytą/kontrolą na miejscu w celu jego udokumentowania inspektorem kontroli na miejscu.

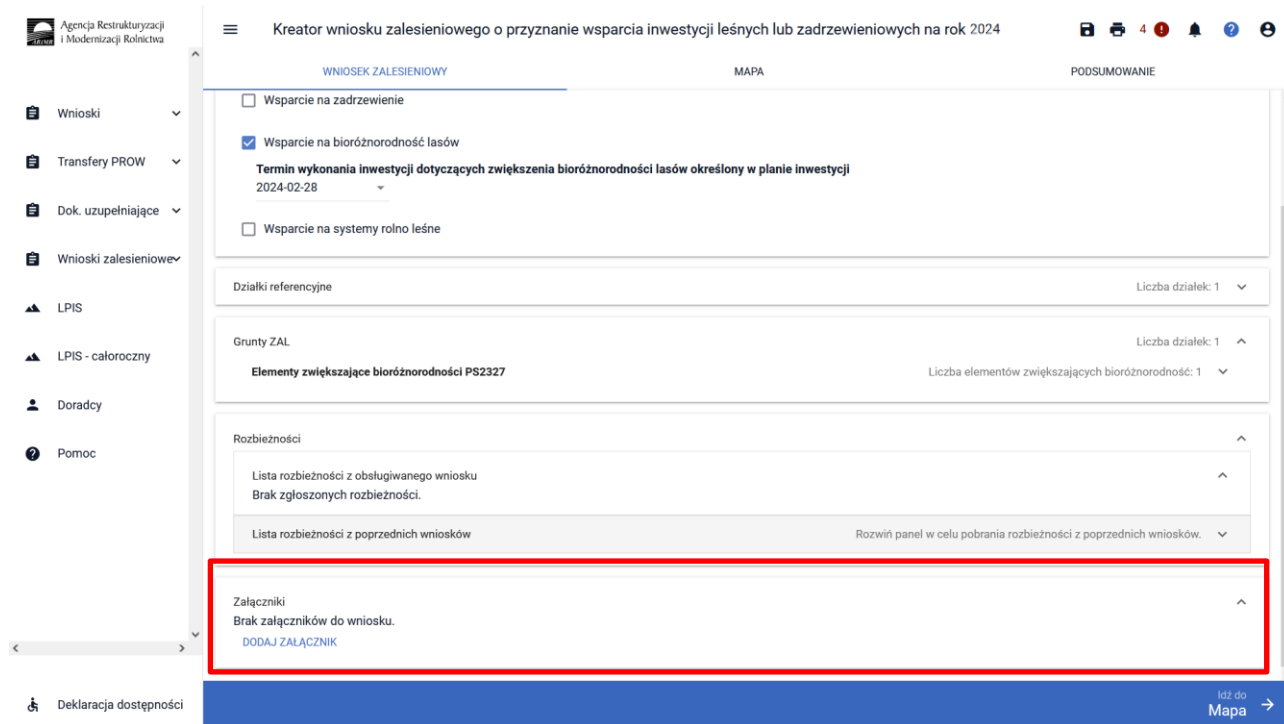
W przypadku edycji składowych, gdy suma powierzchni składowych będzie różna od powierzchni danej inwestycji na zakładce MAPA, dodatkowym zabezpieczeniem będzie błąd kompletności „Dla gruntu .... zadeklarowana suma powierzchni składowych .... na gruntach ..... dla położenia działki referencyjnej ... jest różna od powierzchni tego położenia.

The screenshot shows the 'Kreator wniosku' interface for the year 2024. The main content area is titled 'WNIOSEK ZALESIENIOWY' and 'MAPA'. It displays details for a plot of land (160704\_2.0006.587) with an area of 2.29 ha. A red box highlights an error message: 'Dla gruntu P1 zadeklarowana suma powierzchni składowych Zróżnicowanie struktury drzewostanu przez wprowadzenie podszytu na gruntach w warunkach korzystnych oraz na gruntach o nachyleniu terenu powyżej 12° dla położenia działki referencyjnej 160704\_2.0006.587 jest różna od powierzchni tego położenia.' The right sidebar shows a 'Błędy' section with 'Liczba błędów: 3'.

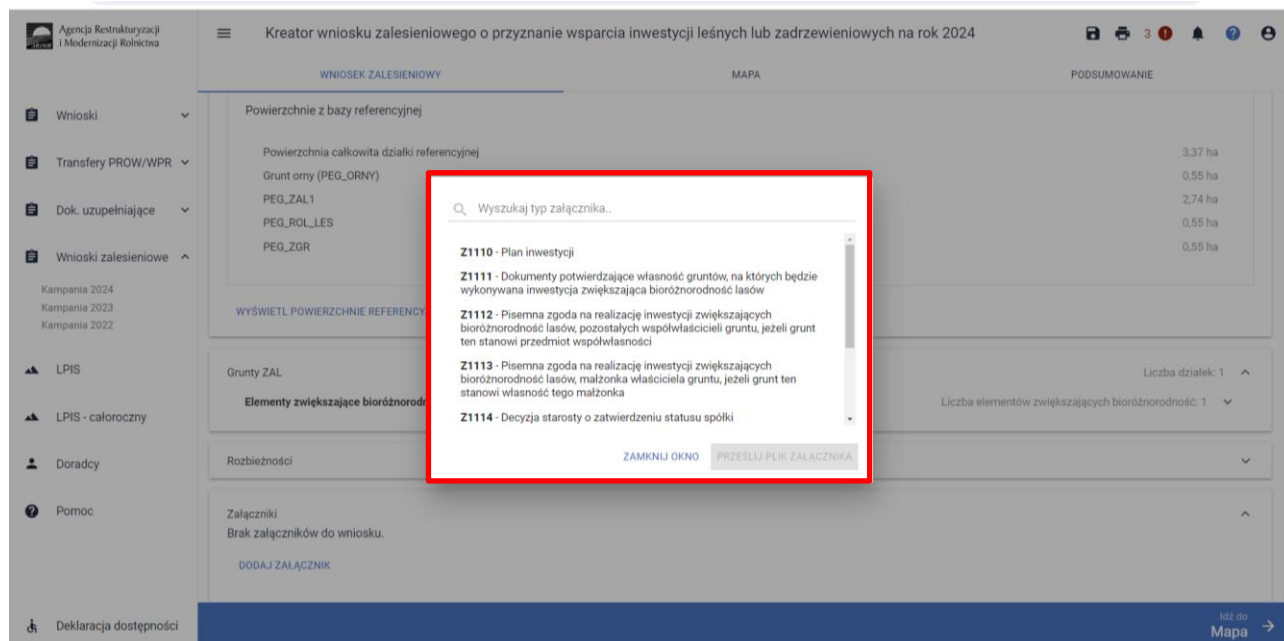
W następnym kroku w przypadku istniejących rozbieżności należy je opisać.

The screenshot shows the 'Kreator wniosku' interface for the year 2024, now on the 'PODSUMOWANIE' tab. It lists 'Działki referencyjne' (1), 'Grunty ZAL' (1), and 'Elementy zwiększające bioróżnorodności PS2327' (1). A red box highlights the 'Rozbieżności' section, which contains a table for discrepancies. The table has columns for 'Lista rozbieżności z obsługiwanego wniosku', 'Grunt', and 'Liczba rozbieżności'. One entry is visible: '01-0001\_ROZB\_1' for 'Grunt: D1' with 'Liczba rozbieżności: 1'. Below the table is a text input field for 'Opis' and a 'DODAJ ZAŁĄCZNIK' button. The bottom of the screen shows a map view of the land parcels.

W sekcji Załączniki dla każdego rodzaju wsparcia należy dodać właściwe załączniki.



Należy kliknąć w DODAJ ZAŁĄCZNIK, wówczas pojawi się rozwijalna lista załączników, z której należy wybrać właściwy załącznik.



### Załączniki obowiązkowe

Z1111 - Dokumenty potwierdzające własność gruntów, na których będzie wykonywana inwestycja zwiększająca bioróżnorodność lasów

Z1110 - Plan inwestycji

- plan inwestycji poza dokumentami dołączonymi do wniosku o sporządzenia planu inwestycji, powinien zawierać *Listę kontrolną w ramach interwencji zwiększanie bioróżnorodności lasów prywatnych, objętej Planem Strategicznym WPR na lata 2023-2027* wypełnioną przez nadleśniczego.

### Załączniki dodatkowe – opcjonalne.

Z1114 - Decyzja starosty o zatwierdzeniu statusu spółki – w przypadku wnioskowania przez spółkę do sprawowania zarządu nad wspólnotą gruntową

Z1113 - Pisemna zgoda na realizację inwestycji zwiększających bioróżnorodność lasów, małżonka właściciela gruntu, jeżeli grunt ten stanowi własność tego małżonka

Z1112 - Pisemna zgoda na realizację inwestycji zwiększających bioróżnorodność lasów, pozostałych współwłaścicieli gruntu, jeżeli grunt ten stanowi przedmiot współwłasności

Z1120 - Załącznik do rozbieżności

Z1121 – Odpis aktualny z Centralnej Informacji Krajowego Rejestru Sądowego lub wypis z ewidencji - w przypadku, gdy o wsparcie ubiega się stowarzyszenie

Z1119 - Inny

Po dodaniu właściwych załączników należy również zaznaczyć informację w zakresie wymaganych elementów i podpisów jeżeli załącznik zawiera wszystkie elementy i podpisy.

The screenshot shows the 'Kreator wniosku zalesieniowego o przyznanie wsparcia inwestycji leśnych lub zadrzewieniowych na rok 2024' interface. The main content area is titled 'WNIOSEK ZALESIENIOWY' and includes a table with columns for 'WNIOSKOWY', 'MAPA', and 'PODSUMOWANIE'. Below this, there are sections for 'Grunty ZAL' and 'Rozbieżności'. The 'Załączniki' section is highlighted with a red border and contains two entries: 'Plan\_inwestycji.pdf' (Z1110 - Plan inwestycji) and 'Akt\_wlasnosci.pdf' (Z1111 - Dokumenty potwierdzające własność gruntów, na których będzie wykonywana inwestycja zwiększająca bioróżnorodność lasów). A red arrow points to the checkbox 'Czy załącznik zawiera wymagane elementy/podpisy' for the first attachment, which is checked. A second checkbox for the second attachment is also checked. The bottom of the page features a blue bar with '100 do Mapa' and a right-pointing arrow.



## 5. Wnioskowanie o Wsparcie na zalesianie – szczegóły deklaracji.

Wsparcie jest przyznawana w formie ryczałtu, na zalesienie gruntów rolnych lub na zalesienie gruntów z sukcesją naturalną, gdzie planowane jest dolesienie sztuczne. Elementy i wymogi zalesienia określone są w Planie zalesienia. W tym wniosku podmiot ubiegającego się o przyznanie pomocy może się ubiegać o wsparcie na zalesianie. W kolejnych latach wnioskodawca może wnioskować o premię pielęgnacyjną i zalesieniową we wniosku o przyznanie płatności (płatczowym).

Uwaga: W przypadku gruntów pokrytych w 80% drzewami lub krzewami pochodzących z sukcesją naturalną, dla których nie jest wymagane wykonanie zalesienia, zgodnie z planem zalesienia, nie ma potrzeby uzupełnienia powierzchni przez dolesienie sztuczne, właściciel gruntu jest uprawniony do otrzymania premii pielęgnacyjnej i premii zalesieniowej. W celu otrzymania tych premii należy złożyć wniosek o przyznanie płatności w terminie składania tych wniosków, z zaznaczoną płatnością – *Pierwsza premia pielęgnacyjna i zalesieniowa dla gruntów z sukcesją naturalną (WPR2023-2027) (ZGR2327SN)*.

Wnioskując o wsparcie na zalesianie na zakładce WNIOSEK ZALESIENIOWY w sekcji Płatności zaznaczamy płatność „Wsparcie na zalesianie”.

The screenshot shows the 'Kreator wniosku zalesieniowego o przyznanie wsparcia inwestycji leśnych lub zadrzewieniowych na rok 2024' interface. The left sidebar contains navigation items like 'Wnioski', 'Transfery PROW', and 'Wnioski zalesieniowe'. The main content area is titled 'WNIOSEK ZALESIENIOWY' and includes a 'MAPA' button. The 'Płatności' section is highlighted with a red box, showing the following options:

- Wsparcie na zalesianie  
Termin wykonania zalesienia określony w planie zalesienia  
Wybierz datę
- Wsparcie na zadrzewienie
- Wsparcie na bioróżnorodność lasów
- Wsparcie na systemy rolno leśne

Below the payment options, there are sections for 'Działy referencyjne' (Liczbę działek: 1), 'Grunty ZAL' (Zalesienia PS2327, Liczbę działek: 0, Liczbę gruntów zgłoszonych do zalesienia: 0), and 'Rozbieżności' (Lista rozbieżności z obsługiwane wniosku, Brak zgłoszonych rozbieżności).

Należy wybrać termin wykonania zalesienia określony w Planie Zalesienia wykonanym przez Nadleśniczego.

Agencja Restrukturyzacji i Modernizacji Rolnictwa

Kreator wniosku zalesieniowego o przyznanie wsparcia inwestycji leśnych lub zadrzewieniowych na rok 2024

WNIOSK ZALESIENIOWY MAPA PODSUMOWANIE

Wnioski

Transfery PROW/WPR

Dok. uzupełniające

Wnioski zalesieniowe

LPIS

LPIS - całoroczny

Doradcy

Pomoc

Platności

Wsparcie na zalesianie

Termin wykonania zalesienia określony w planie zalesienia

2025-05-31

MAJ 2025

1 2 3 4 5 6 7 8 9 10 11 12 13 14 15 16 17 18 19 20 21 22 23 24 25 26 27 28 29 30 31

odności lasów prywatnych

rolno-leśnych

CZE 2025

1 2 3 4 5 6 7 8

DZIAŁA DLA WSZYSTKICH DZIAŁEK

Liczba płatności: 1

Liczba działek: 0

Liczba gruntów zgłoszonych do zalesienia 0

Zalesienia PS2327

Rozbieżności

Załączniki

Brak załączników do wniosku

Deklaracja dostępności

Idź do Mapa

Po odznaczeniu rodzaju wsparcia przechodzimy na zakładkę MAPA

Agencja Restrukturyzacji i Modernizacji Rolnictwa

Kreator wniosku zalesieniowego o przyznanie wsparcia inwestycji leśnych lub zadrzewieniowych na rok 2024

WNIOSK ZALESIENIOWY MAPA PODSUMOWANIE

Wnioski

Transfery PROW/WPR

Dok. uzupełniające

Wnioski zalesieniowe

LPIS

LPIS - całoroczny

Doradcy

Pomoc

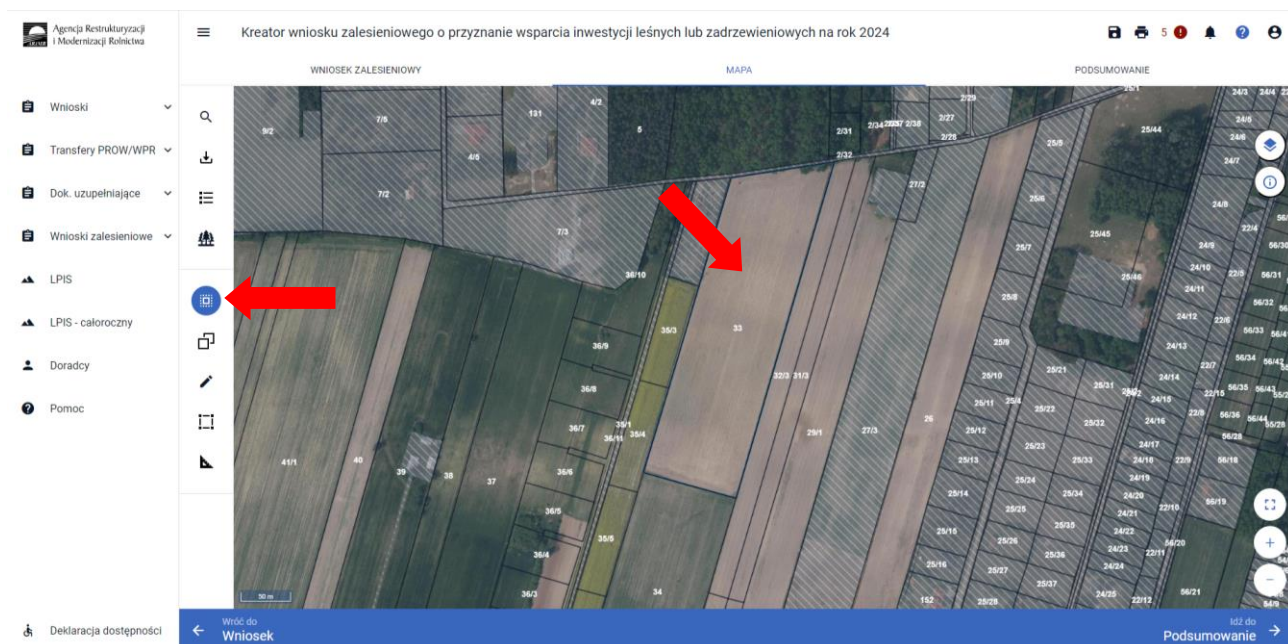
Wniosek

Podsumowanie

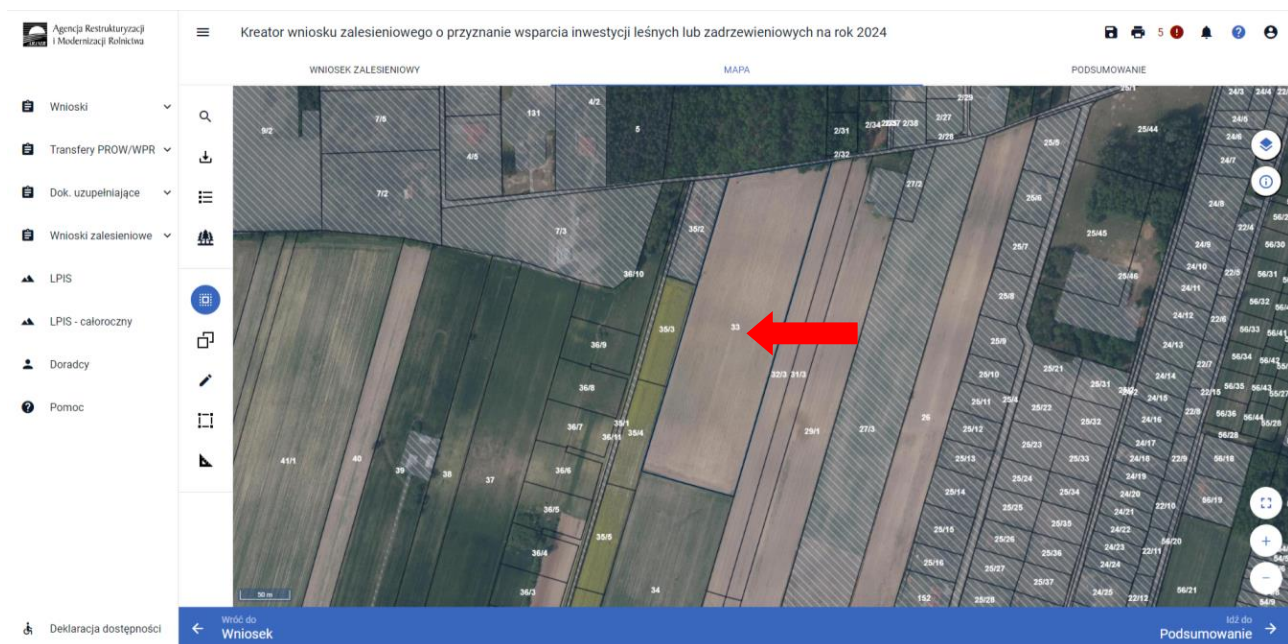
Wróć do Wniosek

Idź do Podsumowanie

W pierwszej kolejności musimy wybrać działkę poprzez wyszukiwanie proste lub zaawansowane.



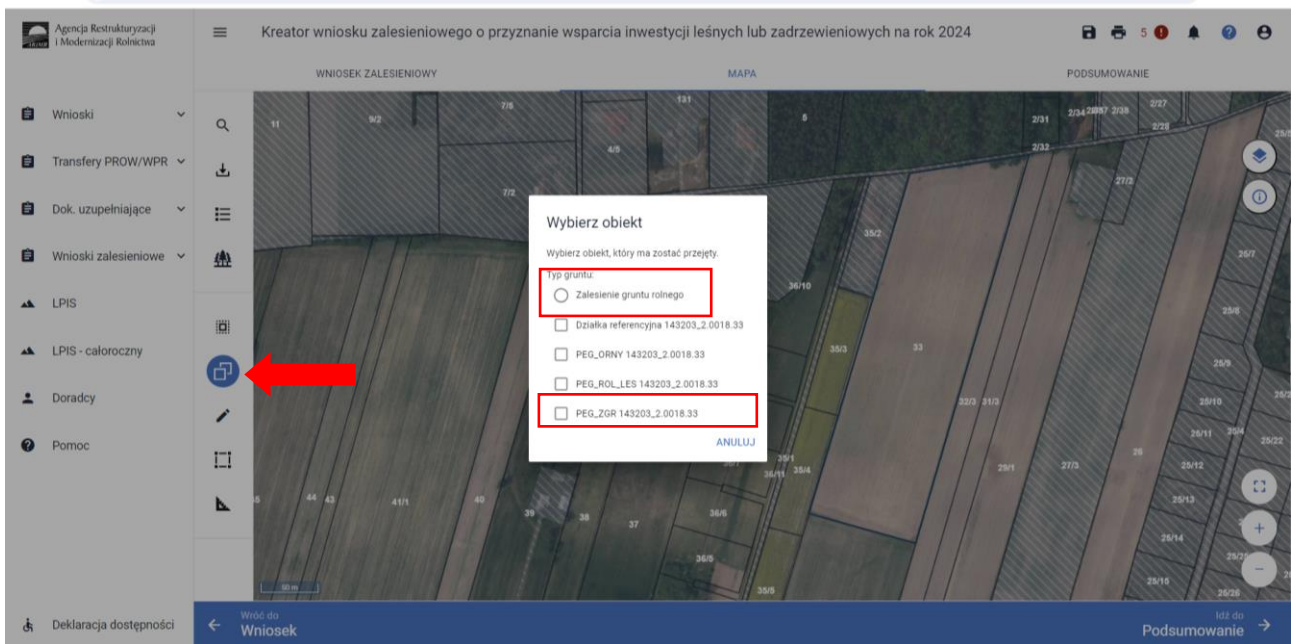
Działka z zaznaczoną warstwą referencyjną podświetla się na stronie MAPA.



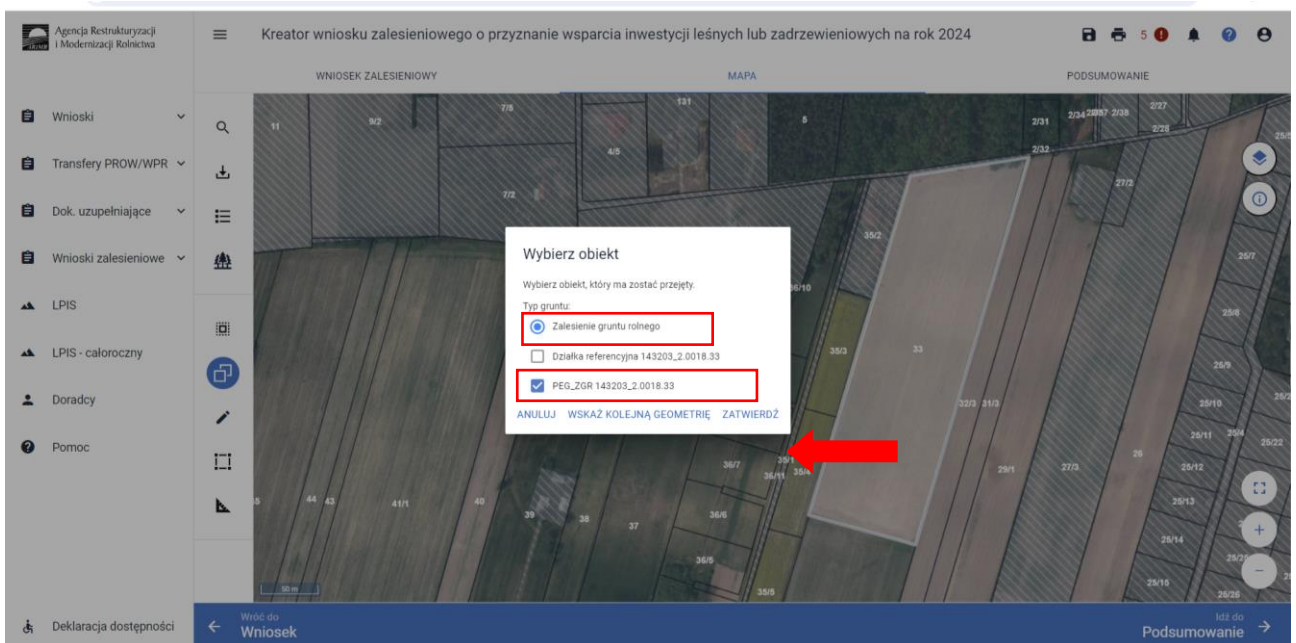
W następnym kroku należy określić uprawę przez przejście geometrii zalesienia lub rysowanie zalesienia

Aby wyrysować działkę do zalesienia, musi być na zakładce WNIOSEK ZALESIENIOWY zaznaczona płatność „Wsparcie na zalesienie”.

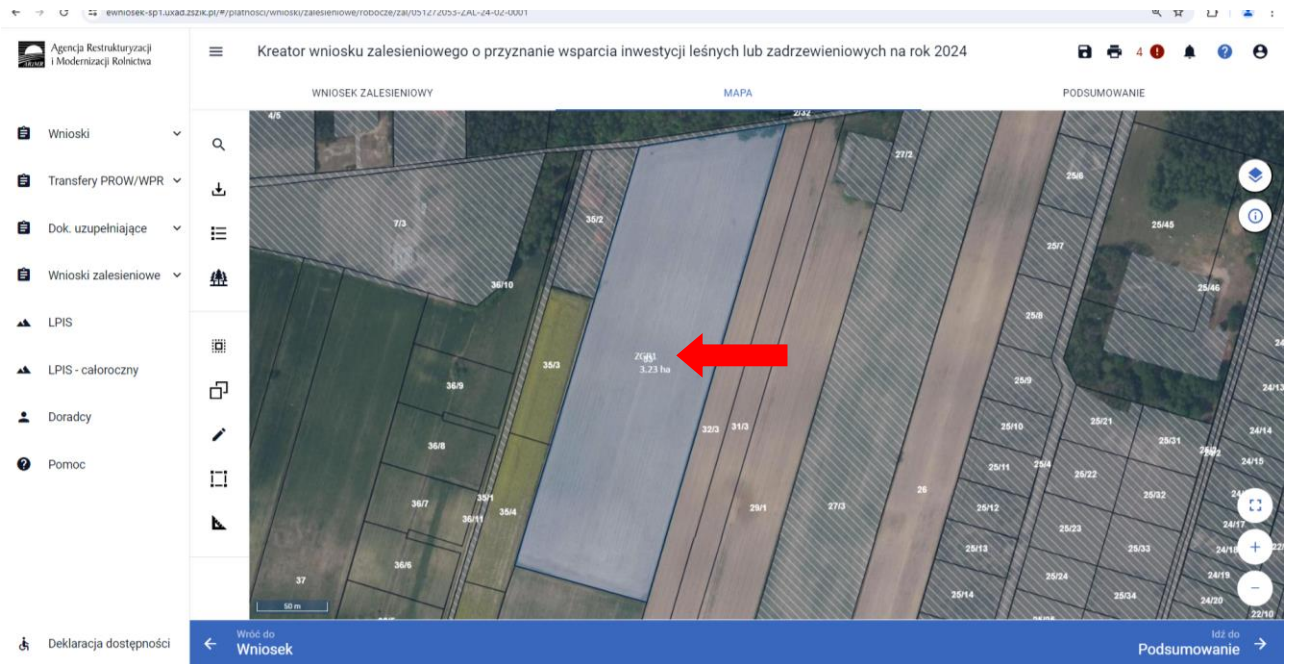
Dla Zalesienia podświetla się obszar kwalifikowany PEG\_ZGR



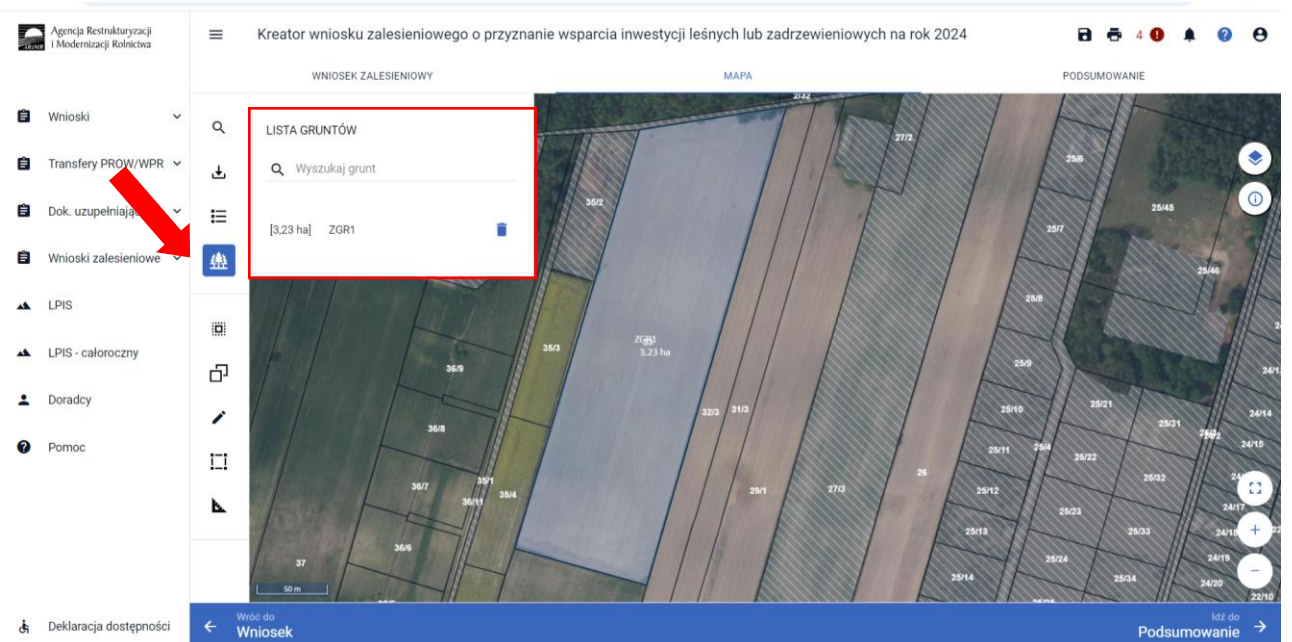
Należy wybrać „Zalesienie” oraz typ gruntu PEG\_ZGR – kwalifikowana warstwa gruntów do zalesienia.



Po użyciu przycisku ZATWIERDŹ na MAPIE widać działkę zalesioną ZGR1 wraz z powierzchnią deklarowaną do wsparcia.



Po narysowaniu działki przeznaczonej do zalesienia w lewym menu MAPY pod przyciskiem „Lista gruntów” widoczne są deklarowane działki. Każda inwestycja jest oznaczona skrótem. Dla zalesień będzie to ZGR1 i co do zasady będzie obrysowany cały kompleks działek przeznaczonych do zalesienia objęty jednym planem zalesienia. Dla kolejnego kompleksu przeznaczanego do zalesienia (przypadku posiadania kolejnego planu zalesienia) należy założyć nowy wniosek o wsparcie na zalesianie.



Należy pamiętać o obszarze kwalifikowanym do zalesienia. Przy ustalaniu powierzchni kwalifikowanej do wsparcia na zalesiania **nie uwzględnia** się powierzchni gruntu.

- wynikającej z zachowania odległości od sąsiedniego gruntu stanowiącego własność innego podmiotu;
- na którym znajdują się elementy krajobrazu określone w przepisach wydanych na podstawie art. 26 ust. 4 ustawy, jeżeli szerokość tych elementów nie przekracza szerokości określonej w tych przepisach,
  - nieutwardzone drogi dojazdowe, pasy zadrzewień, żywopłoty lub ściany tarasów - o ile całkowita szerokość tych elementów nie przekracza 2 m,
  - rowy, których szerokość nie przekracza 2 m.

- przeznaczonego do działań związanych z ochroną przeciwpożarową, jeżeli takie działania zostały określone w planie zalesienia.

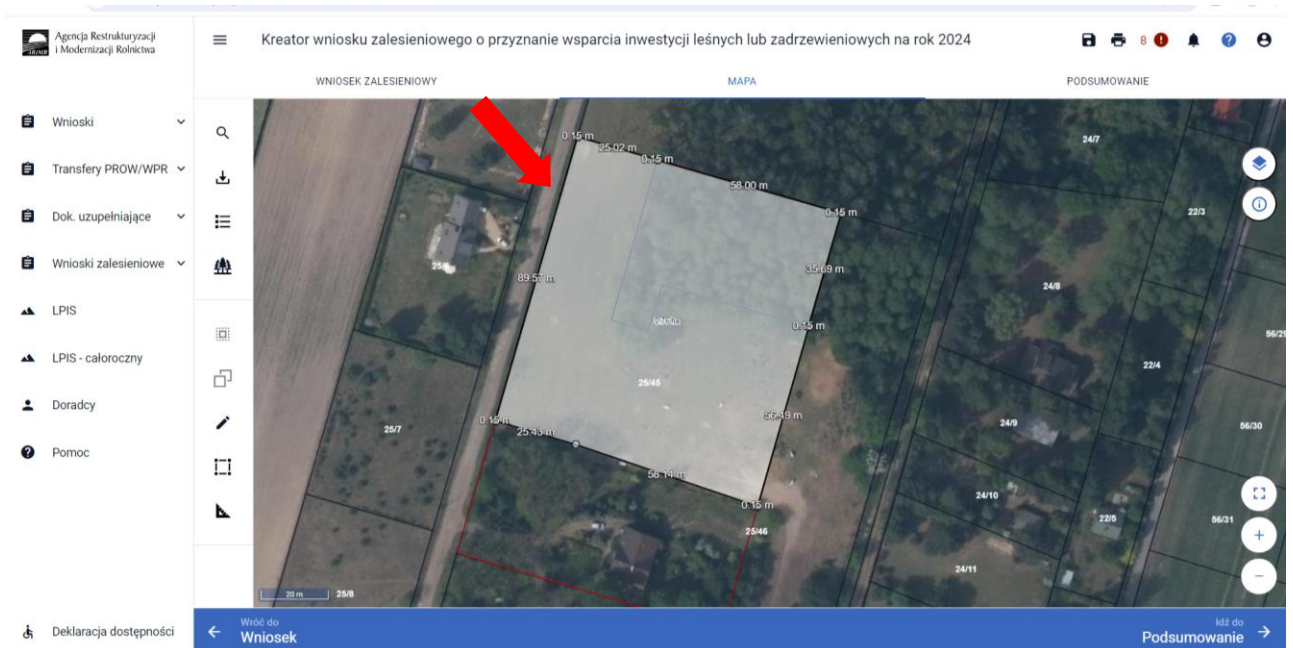
**Ww. powierzchnie będzie można zadeklarować wraz z zalesioną powierzchnią do premii pielęgnacyjnej lub zalesieniowej w kolejnym roku.**

W przypadku gruntów z sukcesją naturalną na których planowane jest dolesienie sztuczne, na gruncie przeznaczonym do zalesienia należy wrysować obiekt kępy.

W pierwszej kolejności należy wrysować obszar przeznaczony do zalesienia.



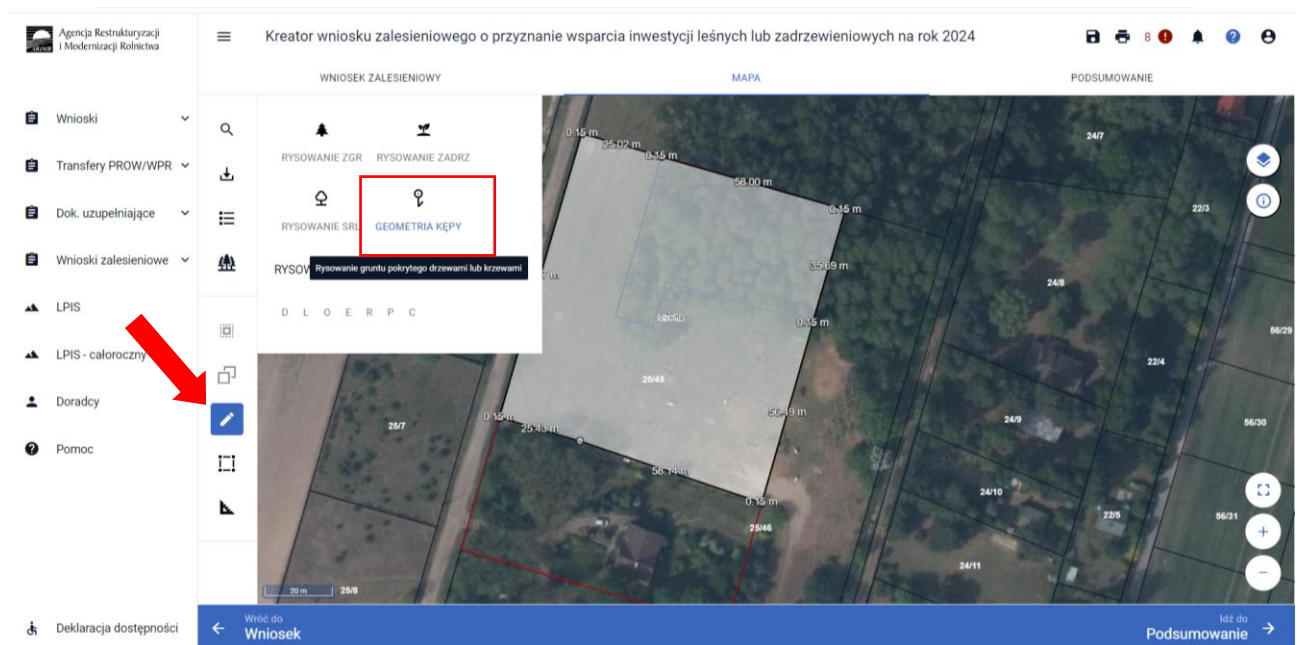
Jeżeli chcesz wrysować kępę w granice gruntu przeznaczonego do zalesienia, musisz wybrać deklarowany grunt ZGR do zalesienia, który chcesz modyfikować, klikając w niego. Zaznaczamy obszar zalesienia, działka przechodzi w tryb edycji i zostaje zaznaczona na szaro.



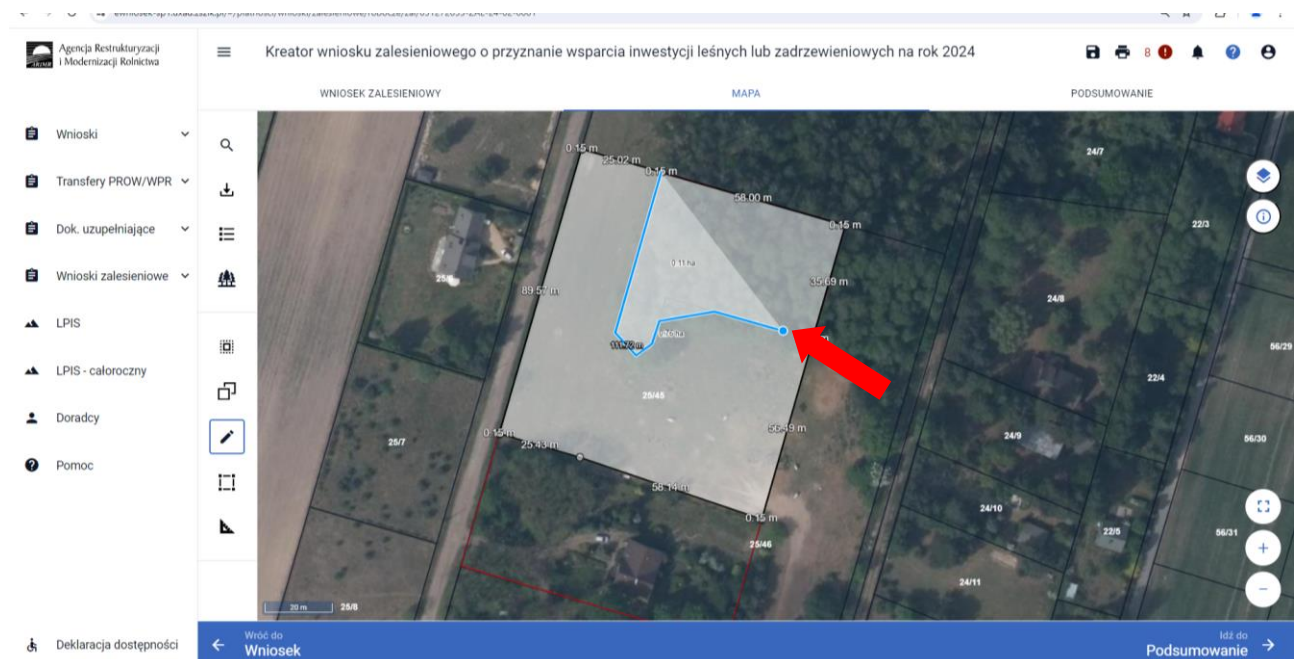
Należy pamiętać, że grunty z sukcesją naturalną (w eWnioskuPlus wyrysowane jako „GEOMETRIA KĘPY”) spełnia warunki określone w przepisach prawa, jeżeli:

- 1) występują na niej drzewa lub krzewy pochodzące z sukcesji naturalnej, należące do rodzimych gatunków lasotwórczych, w tym drzewa i krzewy gatunków lub rodzajów rodzimych wymienionych w załączniku nr 1 do rozporządzenia,
- 2) procentowe pokrycie drzewami i krzewami stanowi nie mniej niż 10% powierzchni gruntu,
- 3) średni wiek drzew lub krzewów wyrosłych w wyniku zaprzestania użytkowania rolniczego nie przekracza 30 lat.
- 4) Za grunty z sukcesją naturalną, na których nie jest wymagane wykonanie zalesienia, przyjmuje się grunty w 80% pokryte drzewami lub krzewami, o których mowa w ust. 1 pkt 1.;

W lewym menu MAPY wybieramy opcję Rysuj i zaznaczamy „Geometria kępy” - Rysowanie gruntu pokrytego drzewami lub krzewami. Są to grunty z sukcesją naturalną.



Obrysowujemy powierzchnię sukcesji naturalnej – kępy.



Po zaznaczeniu myszką poza obszarem zalesienie, powierzchnia kępy (gruntów z sukcesją naturalną) zostają zaznaczona na niebiesko na MAPIE.



Na MAPIE zaznaczamy kolejną powierzchnię kępy - gruntów z sukcesją naturalną.





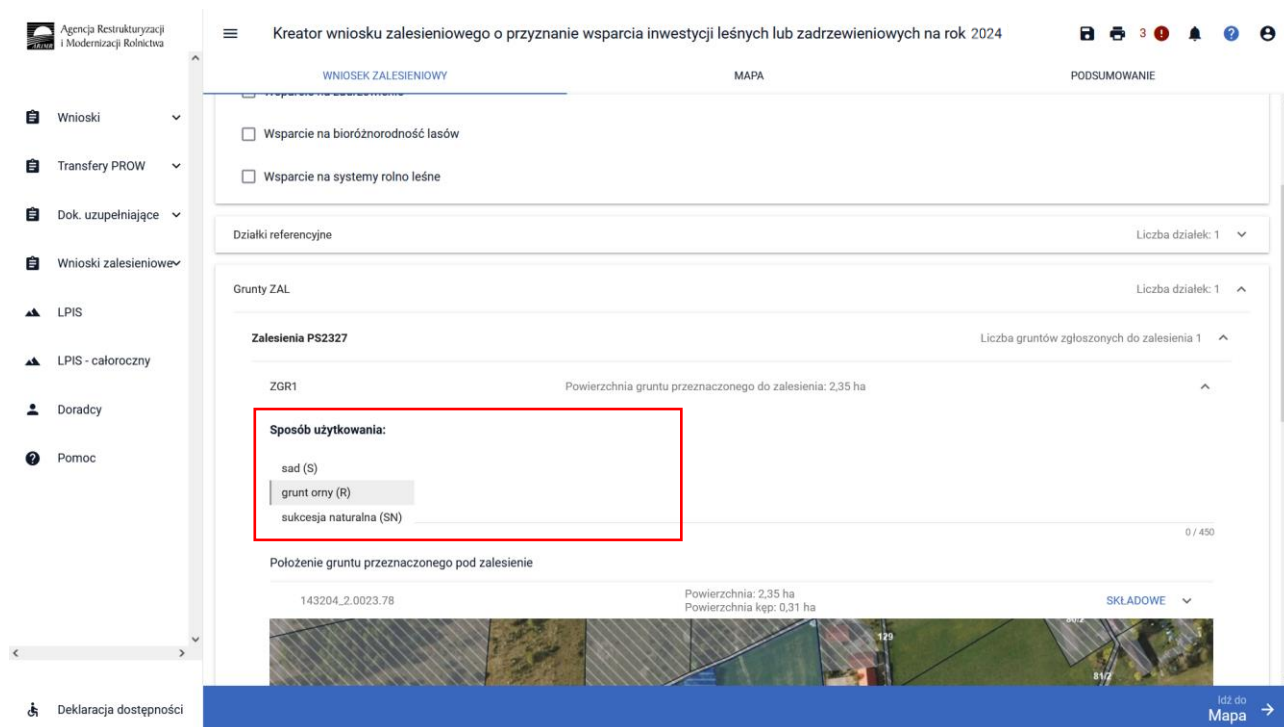
Na poniższym przykładzie widzimy wrysowane powierzchnię dwóch kęp sukcesji naturalnej w granicach gruntu przeznaczonego do zalesienia.



Po wrysowaniu działek przeznaczonych do zalesienia przechodzimy na zakładkę WNIOSEK ZALESIENIOWY. W pierwszej kolejności należy określić faktyczny sposób użytkowania, który może odbiegać od oznaczenia gruntu rolnego w EGiB.

Należy zaznaczyć sposób aktualnego użytkowania gruntu przed zalesieniem:

- grunt orny (R)
- sad (S)
- sukcesja naturalna (SN) – zalesienie gruntów z sukcesją naturalną



W przypadku niejednorodnego użytkowania działki przeznaczonej do zalesienia – w przypadku kilku kategorii gruntów, sposób użytkowania wpisujemy dla kategorii przeważającej.

W następnej kolejności przechodzimy do określenia składowych. W przypadku gruntów z sukcesją naturalną powierzchnia zalesienia zostaje zredukowana o powierzchnię kęp.

WNIOSEK ZALESIENIOWY

Położenie gruntu przeznaczonego do wykonania zalesienia

DODAJ DZIAŁKĘ REFERENCYJNĄ

143203\_2\_0018\_25/45

Powierzchnia: 0,42 ha  
Powierzchnia kęp: 0,34 ha

Wprowadzono nieprawidłowe dane:  
- nie wypełniono wszystkich obowiązkowych pól dla składowych.

Deklaracja składowych

Zalesienie w warunkach korzystnych	0,42	(ha)
Zalesienie na gruntach o nachyleniu terenu powyżej 12°	0,00	(ha)

Ochrona nasadzeń przed zniszczeniem

Zabezpieczenie przed zniszczeniem drzew lub krzewów – ogrodzenie 2-metrową siatką metalową	(mb)	
Zabezpieczenie przed zniszczeniem drzew lub krzewów repelentami	(ha)	
Zabezpieczenie przed zniszczeniem drzew lub krzewów 3 palikami	(ha)	
Zabezpieczenie przed zniszczeniem drzew lub krzewów wełną owczą	(ha)	
Zabezpieczenie przed zniszczeniem drzew lub krzewów osłonkami	0,00	(ha)

Na zakładce WNIOSEK ZALESIENIOWY składowe w części „Deklaracja składowych” uzupełnienia jest automatycznie. Aplikacja eWniosekPlus automatycznie wypełnia na podstawie wyrysowanej działki korzystne ukształtowanie terenu oraz nachylenie terenu powyżej 12 stopni. Pozostałe składowe w części „Ochrona nasadzeń przed zniszczeniem” należy wypełnić manualnie dla zalesianej działki z uwzględnieniem położenia na działkach referencyjnych. Powierzchnie poszczególnych składowych należy wprowadzić z dokładnością do dwóch miejsc po przecinku, np. 0,55 ha. Dla składowych, które nie są deklarowane do wsparcia, należy wprowadzić wartość 0,00 ha. Powierzchnię składowych powinna być zgodna z Planem Zalesienia w TABELI 5. POWIERZCHNIA WYKONANEGO ZALESIENIA LUB GRUNTU Z SUKCESJĄ NATURALNĄ. W przypadku stwierdzenia różnic w powierzchni składowych pomiędzy danymi z eWnioskiemPlus a Planem Zalesienia, należy zweryfikować zgodność wyrysowanej grafiki w eWnioskuPlus i w przypadku poprawności jej wyrysowania, dokonać korekty i aneksowania Planu Zalesienia.

## UWAGA

**Błędne zadeklarowanie składowych może być przyczyną odmowy wsparcia w części lub w całości.**

Po wyrysowaniu działek przeznaczonych do zalesienia, na stronie WNIOSEK ZALESIENIOWY w sekcji SKŁADOWE wyświetla się komunikat informujący o uzupełnieniu pozostałych składowych w zakresie ochrony nasadzeń.

WNIOSEK ZALESIENIOWY

Położenie gruntu przeznaczonego do wykonania zalesienia

DODAJ DZIAŁKĘ REFERENCYJNĄ

143203\_2\_0018\_25/45

Powierzchnia: 0,42 ha  
Powierzchnia kęp: 0,34 ha

Wprowadzono nieprawidłowe dane:  
- nie wypełniono wszystkich obowiązkowych pól dla składowych.

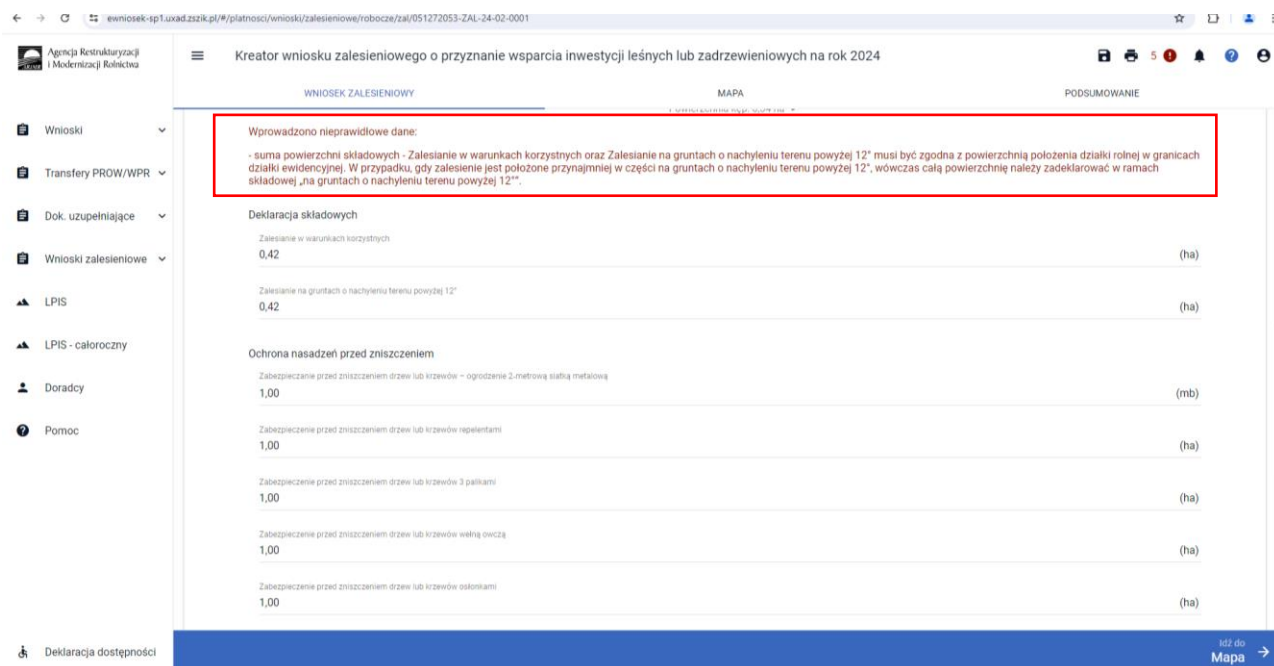
Deklaracja składowych

Zalesienie w warunkach korzystnych	0,42	(ha)
Zalesienie na gruntach o nachyleniu terenu powyżej 12°	0,00	(ha)

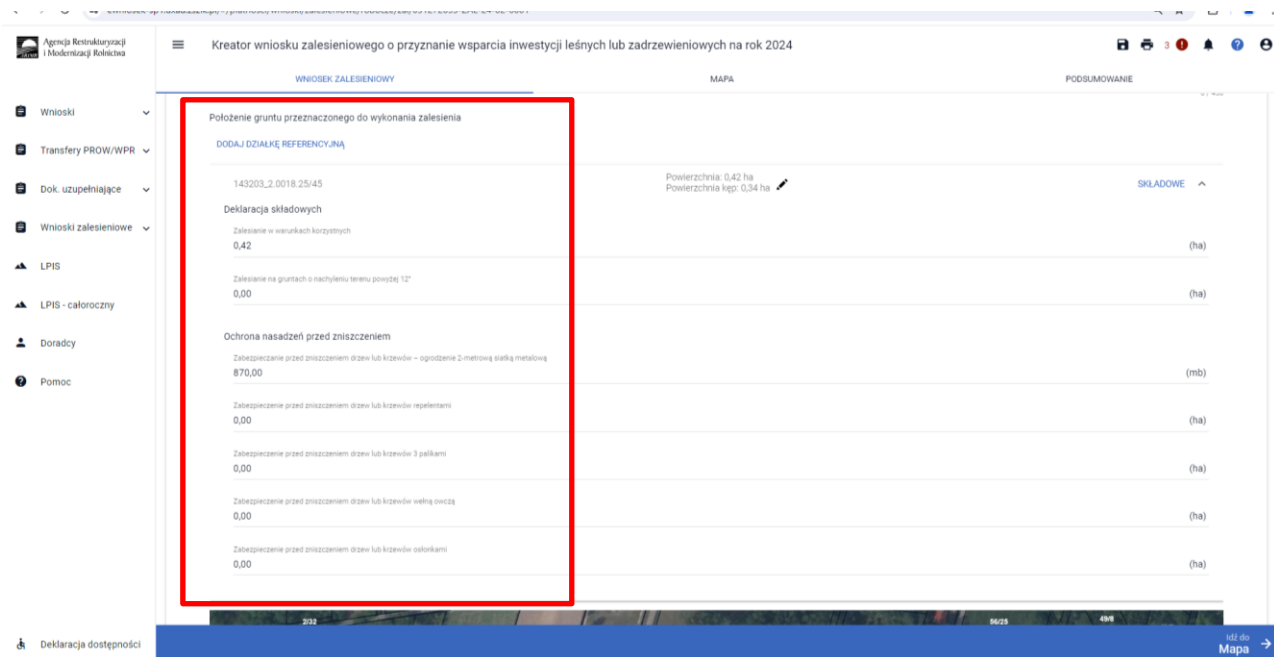
Ochrona nasadzeń przed zniszczeniem

Zabezpieczenie przed zniszczeniem drzew lub krzewów – ogrodzenie 2-metrową siatką metalową	(mb)	
Zabezpieczenie przed zniszczeniem drzew lub krzewów repelentami	(ha)	
Zabezpieczenie przed zniszczeniem drzew lub krzewów 3 palikami	(ha)	
Zabezpieczenie przed zniszczeniem drzew lub krzewów wełną owczą	(ha)	
Zabezpieczenie przed zniszczeniem drzew lub krzewów osłonkami	0,00	(ha)

Nieprawidłowo wypełniona powierzchnia składowych oznaczona jest komunikatem: „Wprowadzono nieprawidłowe dane - suma powierzchni składowych - Zalesianie w warunkach korzystnych oraz Zalesianie na gruntach o nachyleniu terenu powyżej 12° musi być zgodna z powierzchnią położenia działki rolnej w granicach działki ewidencyjnej. W przypadku, gdy zalesienie jest położone przynajmniej w części na gruntach o nachyleniu terenu powyżej 12°, wówczas całą powierzchnię należy zadeklarować w ramach składowej „na gruntach o nachyleniu terenu powyżej 12°”.”



Po prawidłowym wypełnieniu składowych powyższy komunikat znika.



W przypadku zalesienia pojawiają się również składowe dotyczące zabiegów ochronnych przed zwierzyną:

- zabezpieczanie przed zniszczeniem drzew lub krzewów – ogrodzenie 2-metrową siatką metalową – deklarowane w mb
- zabezpieczanie przed zniszczeniem drzew lub krzewów repelentami – deklarowane w ha
- zabezpieczanie przed zniszczeniem drzew lub krzewów 3 palikami – deklarowane w ha
- zabezpieczanie przed zniszczeniem drzew lub krzewów wełną owczą – deklarowane w ha
- zabezpieczanie przed zniszczeniem drzew lub krzewów osłonkami – deklarowane w ha

Składowe do ochrony przed zwierzyną wypełnia się na podstawie planu zalesienia wykonanego przez Nadleśniczego.

W przypadku zabezpieczenia repelentami należy dokonać zakupu środka przed wizytą/kontrolą na miejscu w celu jego udokumentowania inspektorom kontroli na miejscu.

The screenshot shows the 'Kreator wniosku zalesieniowego' (Forest Investment Application Creator) interface. The 'WNIOSZEK ZALESIENIOWY' (Inventory) tab is active. The 'DOKŁADY' (Reports) section is expanded to show 'Deklaracja składowych' (Inventory Declaration). The table below lists various types of forest inventory and their values:

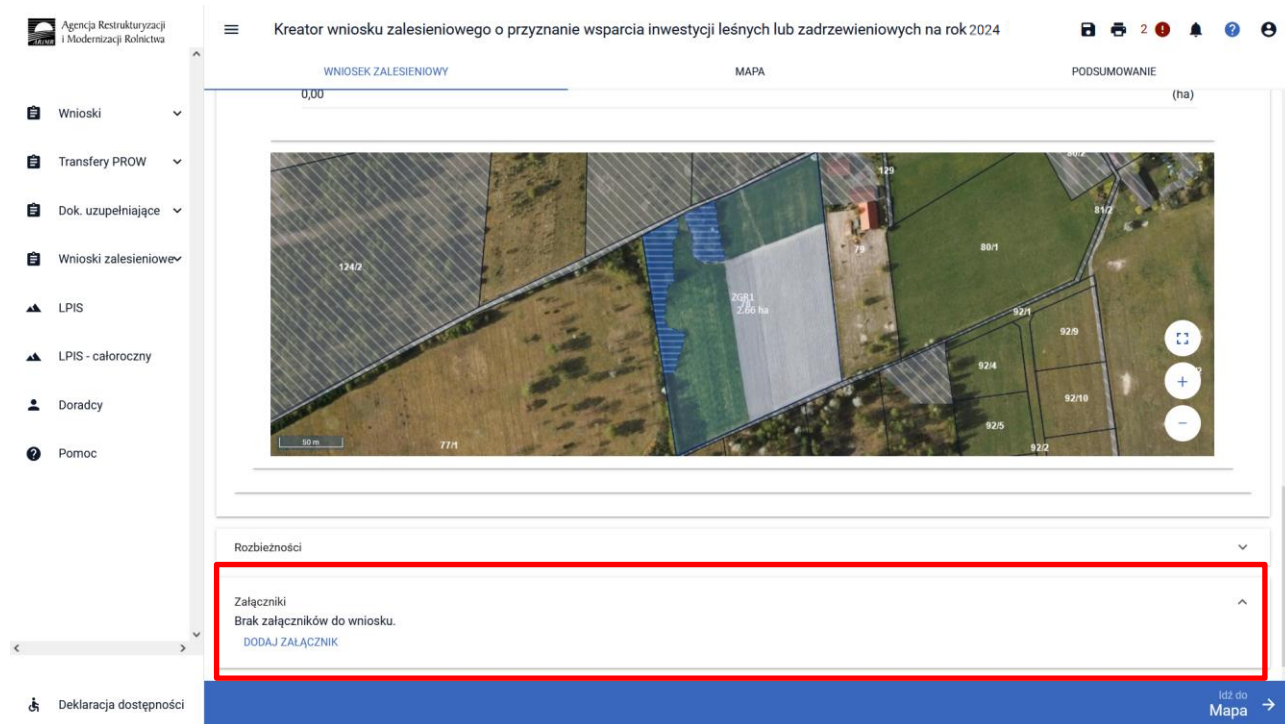
Opis	Wartość	Jednostka
Zalesienie w warunkach korzystnych	0,42	(ha)
Zalesienie na gruntach o nachyleniu terenu powyżej 12°	0,00	(ha)
Zabezpieczenie przed zniszczeniem drzew lub krzewów – ogrodzenie 2-metrową siatką metalową	870,00	(mb)
Zabezpieczenie przed zniszczeniem drzew lub krzewów repelentami	0,00	(ha)
Zabezpieczenie przed zniszczeniem drzew lub krzewów 3 palikami	0,00	(ha)
Zabezpieczenie przed zniszczeniem drzew lub krzewów wełną owczą	0,00	(ha)
Zabezpieczenie przed zniszczeniem drzew lub krzewów osłonkami	0,00	(ha)

W następnym kroku w przypadku istniejących rozbieżności należy je opisać.

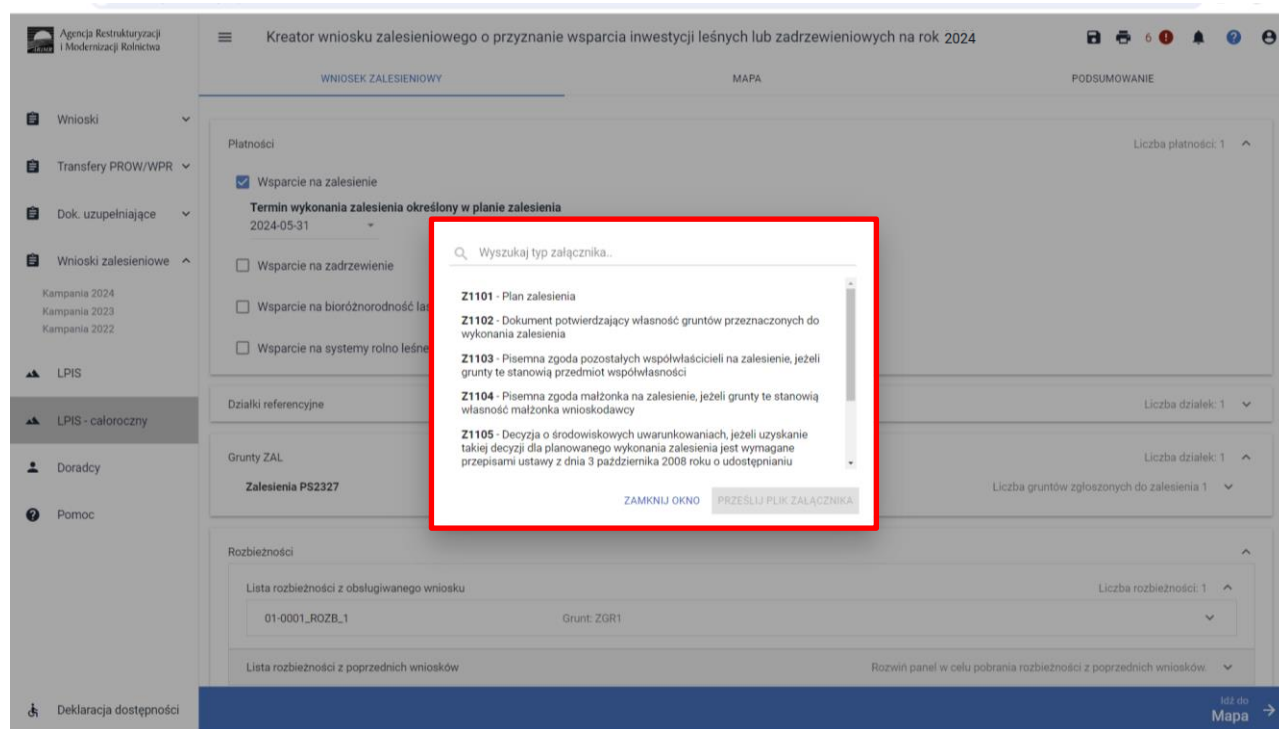
The screenshot shows the 'Kreator wniosku zalesieniowego' (Forest Investment Application Creator) interface. The 'WNIOSZEK ZALESIENIOWY' (Inventory) tab is active. The 'DOKŁADY' (Reports) section is expanded to show 'Rozbieżności' (Discrepancies). The table below lists the discrepancies:

Opis	Grunt	Liczba rozbieżności
01-001_ROZB_1	ZGR1	1

W sekcji Załączniki dla każdego rodzaju wsparcia należy dodać właściwe załączniki.



Należy kliknąć w DODAJ ZAŁĄCZNIK, pojawia się lista załączników dla danego zalesienia.



### Załączniki obowiązkowe

Z1102 - Dokument potwierdzający własność gruntów przeznaczonych do wykonania zalesienia

Z1101 - Plan zalesienia

- plan zalesienia poza dokumentami dołączonymi do wniosku o sporządzenie planu zalesienia, powinien zawierać Listę kontrolną w ramach interwencji zalesianie gruntów rolnych, objętej Planem Strategicznym WPR na lata 2023-2027 wypełnioną przez nadleśniczego

### Załączniki dodatkowe – opcjonalne.

Z1105 - Decyzja o środowiskowych uwarunkowaniach, jeżeli uzyskanie takiej decyzji dla planowanego wykonania zalesienia jest wymagane przepisami ustawy z dnia 3 października 2008 roku o udostępnianiu

informacji o środowisku i jego ochronie, udziale społeczeństwa w ochronie środowiska oraz ocenach oddziaływania na środowisko – dotyczy:

- zalesień o powierzchni powyżej 20 ha dla gruntów ornych;

- sadów, gruntów z sukcesją położonych na formach ochrony przyrody (o których mowa art. 6 ust. 1 ustawy z dnia 16 kwietnia 2004 r. o ochronie przyrody) np. parkach narodowych lub ich otulinach, rezerwach przyrody lub ich otulinach, parkach krajobrazowych lub ich otulinach, obszarach chronionego krajobrazu, obszarach Natura 2000, użytkach ekologicznych.

Z1104 - Pisemna zgoda małżonka na zalesienie, jeżeli grunty te stanowią własność małżonka wnioskodawcy

Z1103 - Pisemna zgoda pozostałych współwłaścicieli na zalesienie, jeżeli grunty te stanowią przedmiot współwłasności

Z1120 - Załącznik do rozbieżności

Z1119 - Inny

## 6. Wnioskowanie o Wsparcie na zadrzewienie – szczegóły deklaracji.

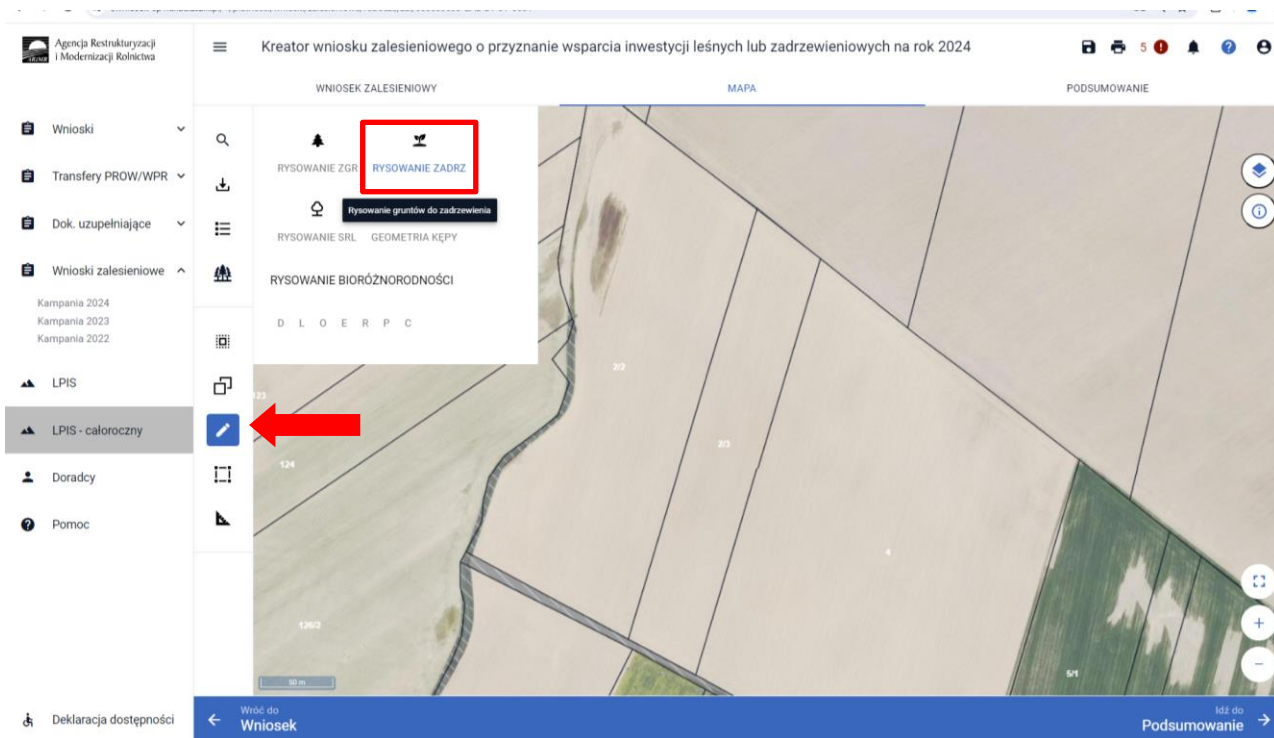
Na zakładce WNIOSEK ZALESIENIOWY zaznaczamy płatność Wsparcie na zadrzewienie oraz termin wykonania zaznaczając datę zakończenia nasadzeń i zabezpieczenia przed zwierzyną nie później niż 1 czerwca 2025 r.

The screenshot shows the 'Kreator wniosku zalesieniowego o przyznanie wsparcia inwestycji leśnych lub zadrzewieniowych na rok 2024' interface. The 'WNIOSEK ZALESIENIOWY' tab is active. Under the 'Płatności' section, the 'Wsparcie na zadrzewienie' option is selected with a blue checkmark and is highlighted by a red rectangle. Below it, the 'Termin wykonania zadrzewień 2025-06-01' is specified. Other options like 'Wsparcie na zalesianie', 'Wsparcie na zwiększenie bioróżnorodności lasów prywatnych', and 'Wsparcie na zakładanie systemów rolno-leśnych' are unselected. The 'Działki referencyjne' section shows 'Liczba działek: 1'. The 'Załączniki' section indicates 'Brak załączników do wniosku.' with a 'DODAJ ZAŁĄCZNIK' button. At the bottom, there is a blue bar with 'Deklaracja dostępności' and a 'Idź do Mapa' button with a right arrow.

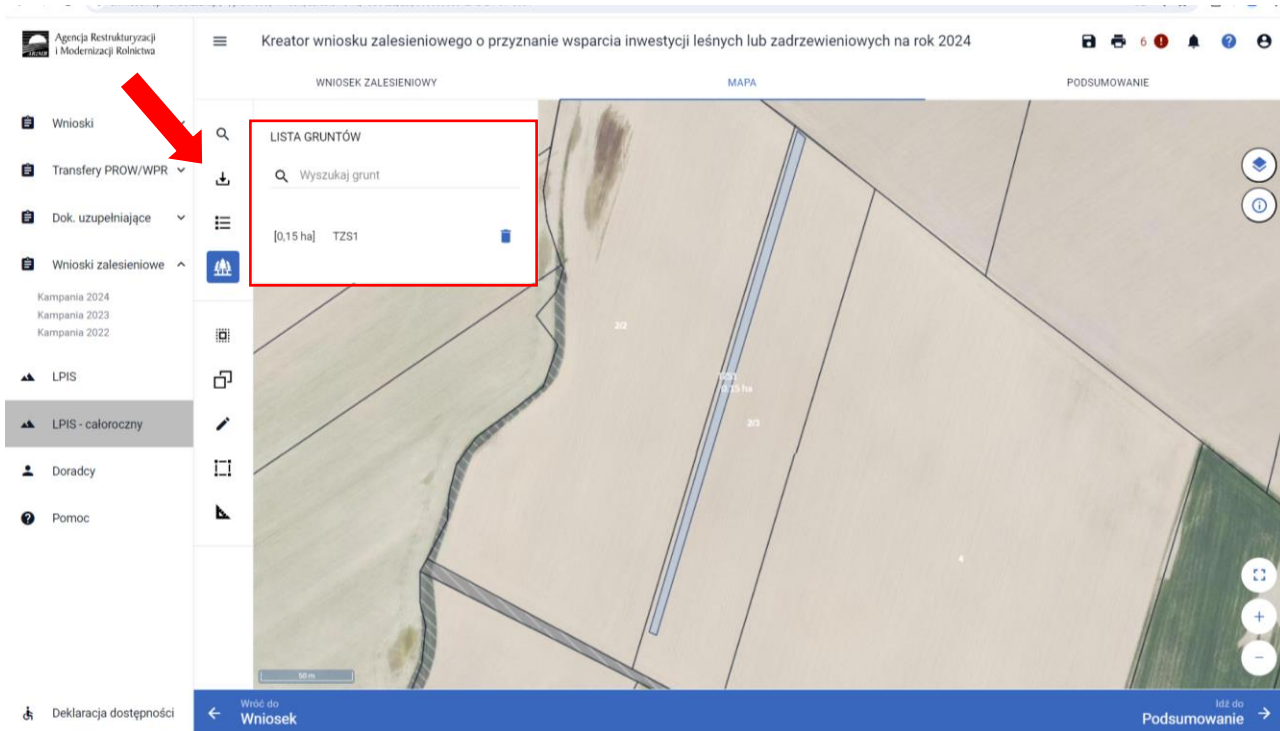
Przechodzimy na stronę MAPA nanosimy obiekt zadrzewienia przez przejście geometrii lub rysowanie

The screenshot shows the 'MAPA' tab of the application. A satellite map of a rural area is displayed with various plots outlined. A red arrow points to a blue circular button with a plus sign and a grid icon, labeled 'Dodaj działkę'. The interface includes a search bar, a toolbar with icons for zooming and navigation, and a bottom blue bar with 'Wróć do Wniosek' and 'Podsumowanie' buttons with arrows.

Dzięki do zadrzewienia, ze względu na małą powierzchnię kwalifikowaną w jednym wniosku (od 0,1 do 0,5 ha) najlepiej wyznaczyć przez opcje rysowania.



Po narysowaniu działki przeznaczonej do zadrzewienia w lewym menu MAPY pod przyciskiem „Lista gruntów” widoczne są deklarowane działki. Każda inwestycja jest oznaczona skrótem TZS.



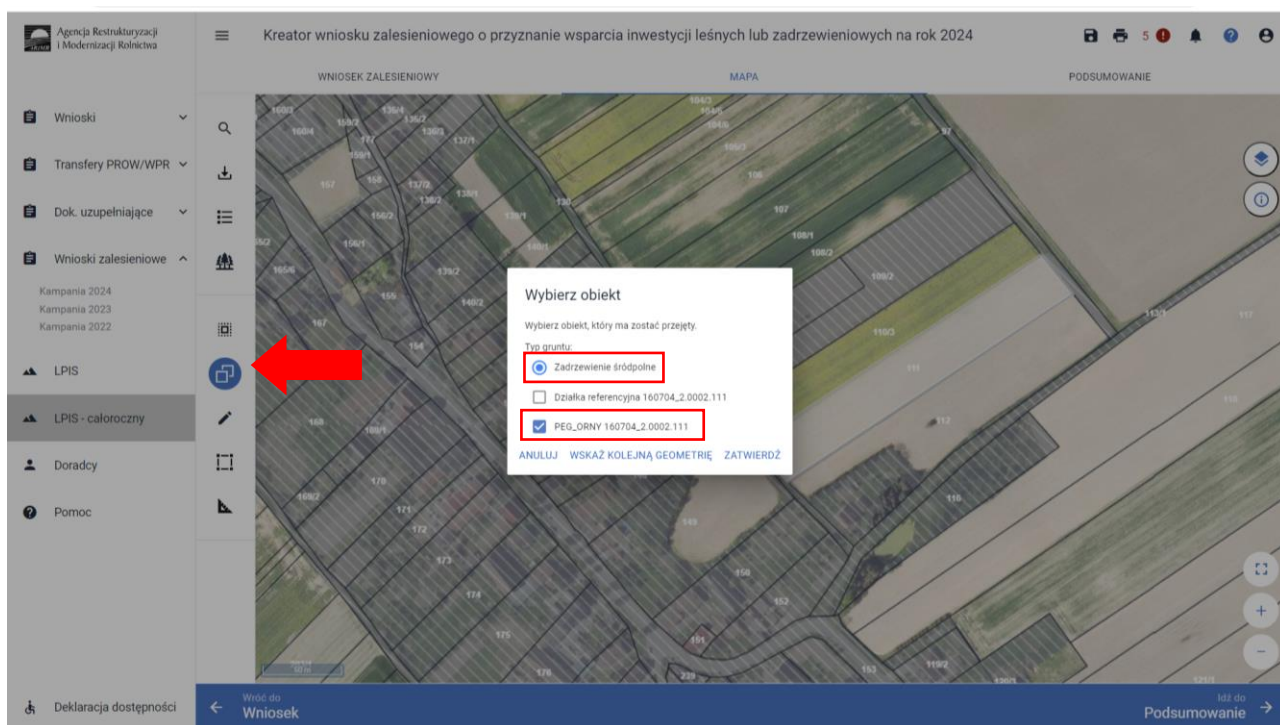
Wrysowujemy w działkę poszczególne zadrzewienia pamiętając o **deklaracji działek do zadrzewienia w jednym kompleksie działek od 0,10 ha do 0,50 ha.**



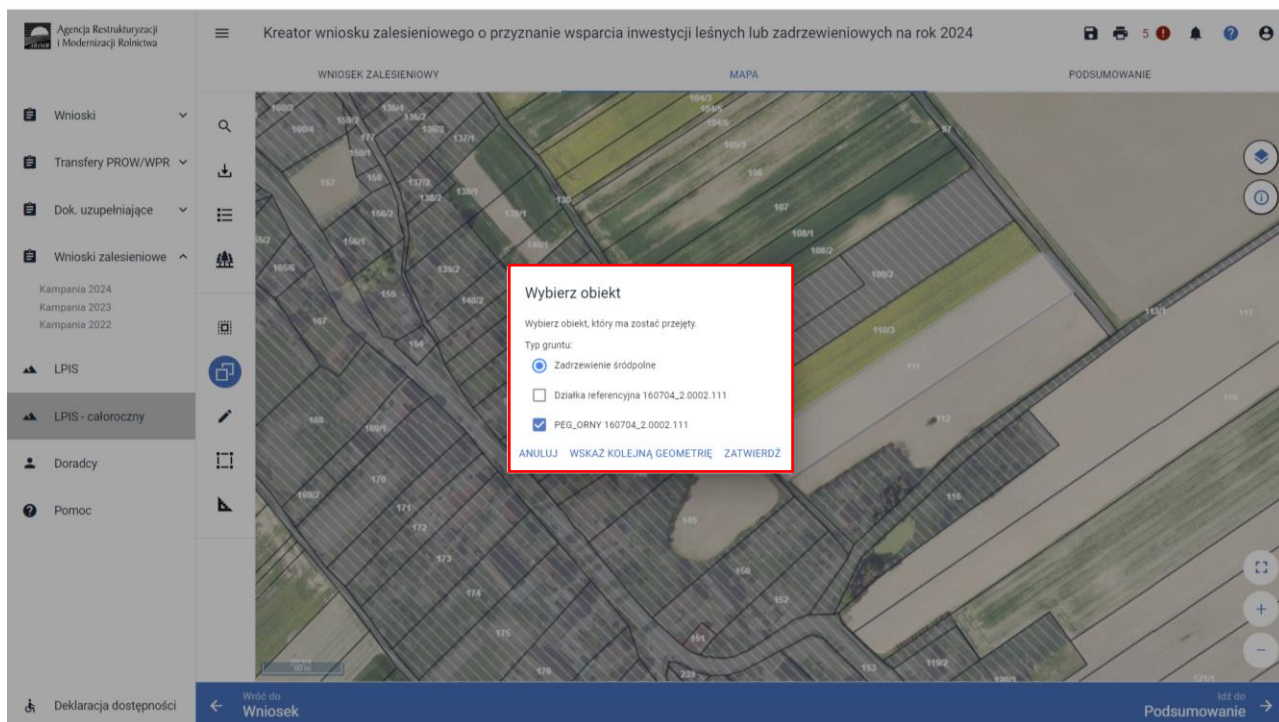
W przypadku przejścia geometrii zaznaczamy na MAPIE Kopiuj geometrię



Dla Zadrzewień podświetla się obszar kwalifikowany PEG\_ORNY



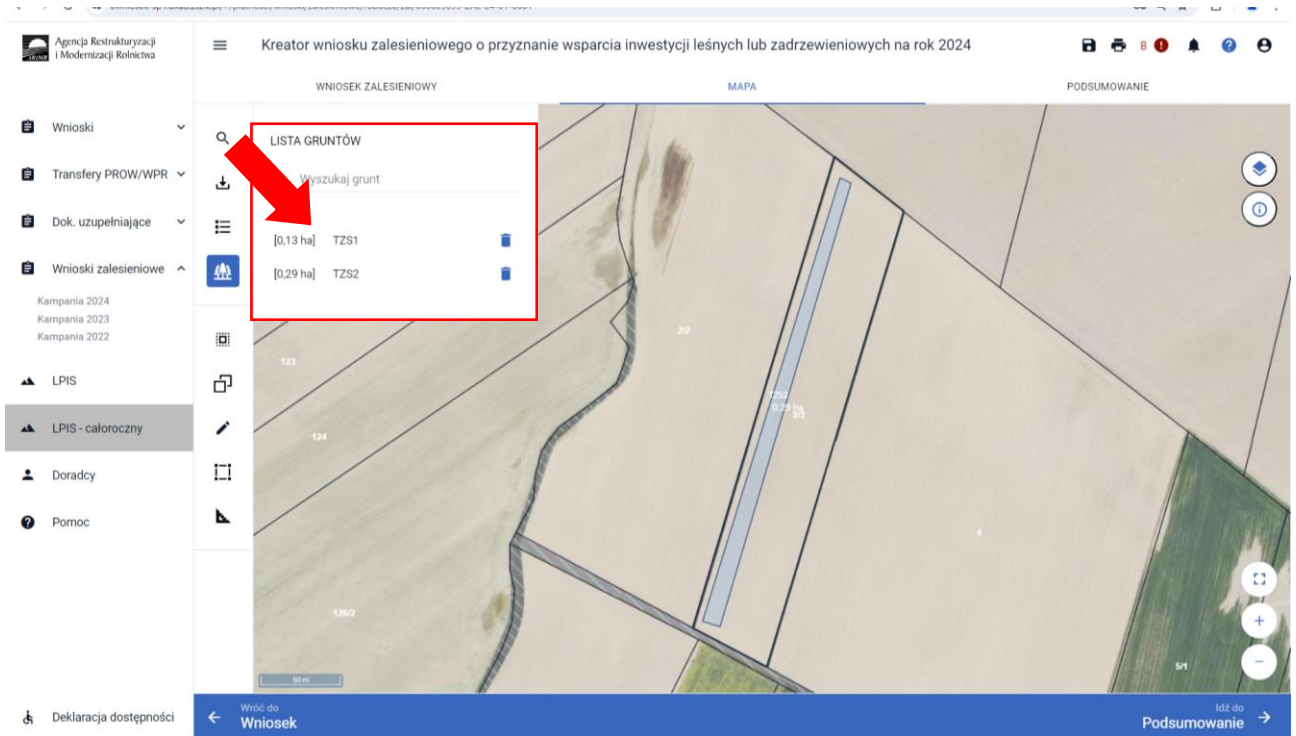
Należy wybrać „Zadrzewienie” oraz typ gruntu PEG\_ORNY – kwalifikowana warstwa gruntów do zadrzewienia.



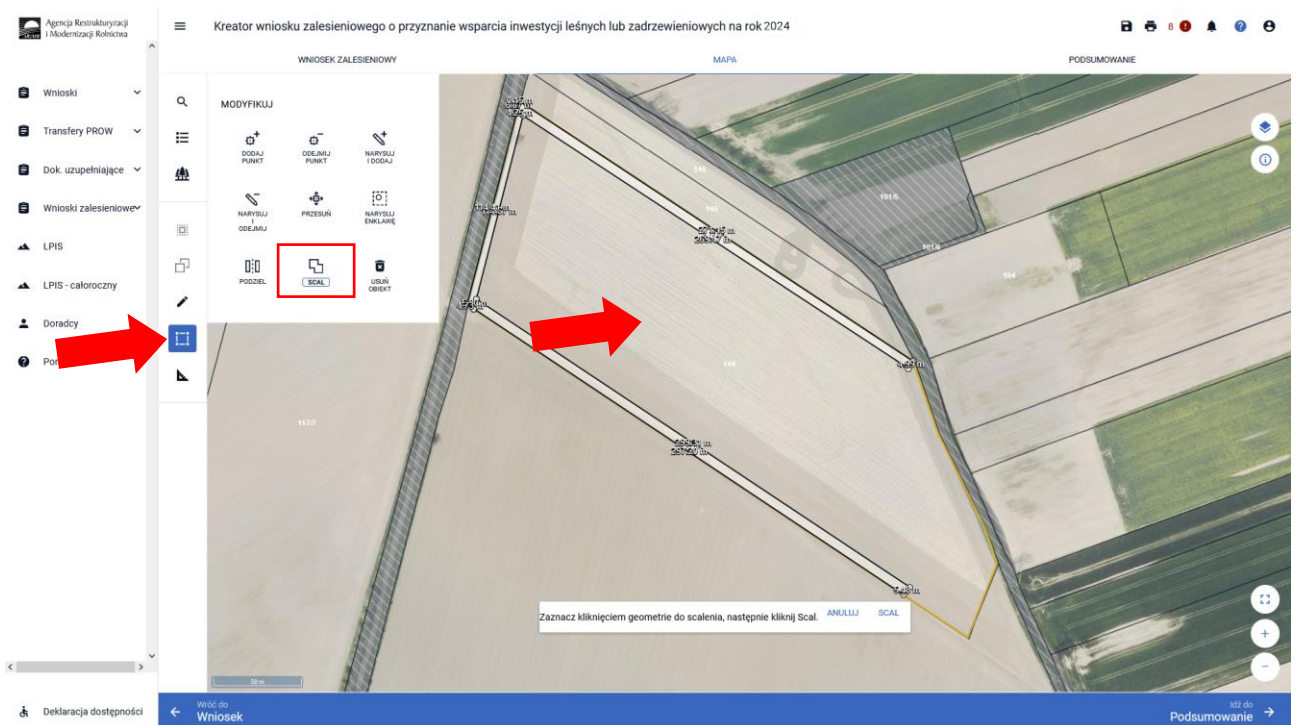
Po użyciu przycisku ZATWIERDŹ na MAPIE widać działkę do zadrzewienia TZS wraz z powierzchnią deklarowaną do wsparcia.



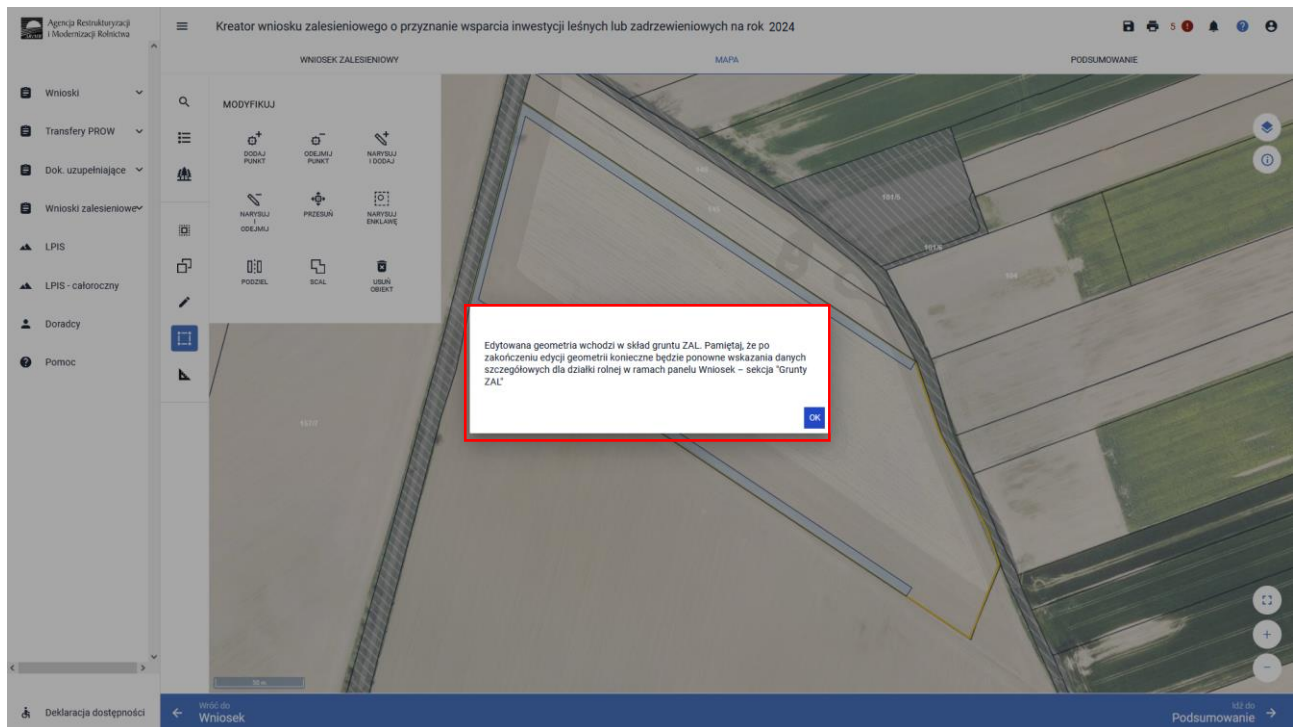
Po narysowaniu działki przeznaczonej do zadrzewienia w lewym menu MAPY pod przyciskiem „Lista gruntów” widoczne są deklarowane działki. Każda inwestycja jest oznaczona skrótem TZS1. W przypadku deklaracji kolejnych działki do zadrzewienia eWniosekplus, automatycznie nada oznaczenie TZS2, TZS3.....itd.



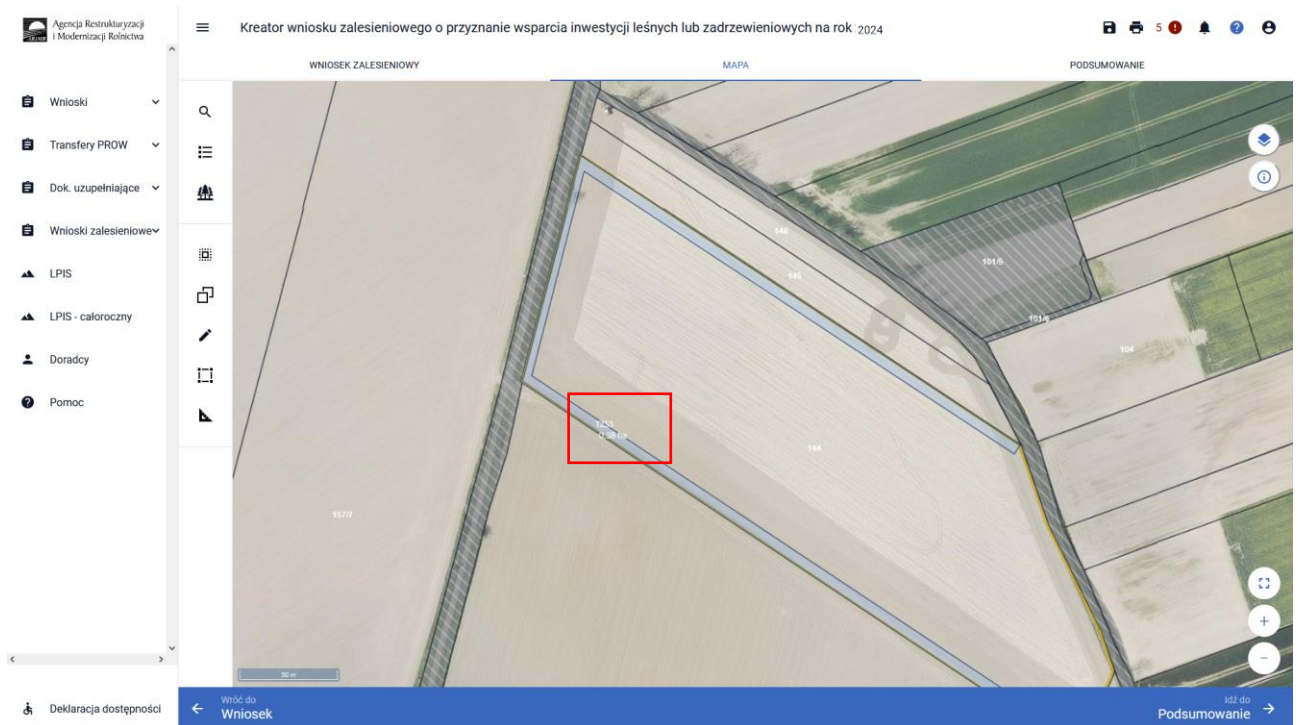
W przypadku tworzenie pasów zadrzewień przy granicy działki, można skorzystać z opcji scalenia, w celu zachowania zasady przylegania do siebie działek będących w jednym kompleksie.



Po zaznaczeniu wszystkich elementów działek do zadrzewienia, które podlegają zcaleniu i zaznaczeniu opcji SCAL pojawia się komunikat o poprawie danych szczegółowych działki rolnej.



Geometria uległa scaleniu i teraz tworzy jedna działkę do zadrzewienia.



W kolejnym kroku należy przejść na zakładkę WNIOSEK ZALESIENIOWY w celu uzupełnienia działki w sekcji „Grunty ZAL - Zadrzewienia PS2327”

WNIOSEK ZALESIENIOWY

MAPA

PODSUMOWANIE

Wsparcie

Działki referencyjne Liczba działek: 1

Grunty ZAL Liczba działek: 1

Zadrzewienia PS2327 Liczba gruntów zgłoszonych do zadrzewienia 1

TZS3 Powierzchnia gruntu przeznaczanego do zadrzewienia 0,37 ha

Uwagi (opcjonalnie) 0 / 450

Położenie gruntu przeznaczanego do wykonania zadrzewienia

DODAJ DZIAŁKĘ REFERENCYJNĄ

160704\_2.0012.144 Powierzchnia: 0,37 ha SKŁADOWE

Sadzonki

Deklaracja dostępności

Idź do Mapa

Na zakładce WNIOSEK ZALESIENIOWY należy wypełnić SKŁADOWE dla zadrzewianej działki z uwzględnieniem położenia na działkach referencyjnych. Powierzchnie poszczególnych składowych należy wprowadzić z dokładnością do dwóch miejsc po przecinku, np. 0,45 ha. Dla składowych, które nie są deklarowane do wsparcia, należy wprowadzić wartość 0,00 ha.

### UWAGA

**Błędne zadeklarowanie składowych może być przyczyną odmowy wsparcia w części lub w całości.**

Po wyrysowaniu działek do zadrzewienia na stronie WNIOSEK ZALESIENIOWY w sekcji SKŁADOWE wyświetla się komunikat informujący o uzupełnieniu pozostałych składowych w zakresie ochrony nasadzeń. Składowe w zakresie położenia na gruntach o ukształtowaniu korzystnym lub na gruntach o nachyleniu 12 stopni wypełniają się automatycznie na podstawie wyrysowanej grafiki.

ewniosek-sp1.uxad.zszik.pl/#/plalnosc/wnioski/zalesieniowe/robocze/zal/060609695-ZAL-24-01-0001

WNIOSEK ZALESIENIOWY

MAPA

PODSUMOWANIE

TZS1 Powierzchnia gruntu przeznaczanego do zadrzewienia 0,13 ha

Uwagi (opcjonalnie) 0 / 450

Położenie gruntu przeznaczanego do wykonania zadrzewienia

160704\_2.0002.80/1 Powierzchnia: 0,13 ha SKŁADOWE

Wprowadzono nieprawidłowe dane:  
- nie wypełniono wszystkich obowiązkowych pól dla składowych.

Deklaracja składowych

Zadrzewianie w warunkach korzystnych 0,13 (ha)

Zadrzewianie na gruntach o nachyleniu terenu powyżej 12° 0,00 (ha)

Ochrona nasadzeń przed zniszczeniem

Zabezpieczenie przed zniszczeniem drzew lub krzewów – ogrodzenie 2-metrową siatką metalową (mb)

Zabezpieczenie przed zniszczeniem drzew lub krzewów replentami (ha)

Zabezpieczenie przed zniszczeniem drzew lub krzewów 3 palikami (ha)

Zabezpieczenie przed zniszczeniem drzew lub krzewów wełną owczą (ha)

Zabezpieczenie przed zniszczeniem drzew lub krzewów osłonkami (ha)

Deklaracja dostępności

Idź do Mapa

Nieprawidłowe wypełniona powierzchnia składowych oznaczona jest komunikatem: „Wprowadzono nieprawidłowe dane - suma powierzchni składowych - Zadrzewienie w warunkach korzystnych i Zadrzewienie na gruntach o nachyleniu powyżej 12° musi być zgodna z powierzchnią położenia działki rolnej w granicach działki ewidencyjnej. W przypadku, gdy zadrzewienie jest położone przynajmniej w części na gruntach o nachyleniu terenu powyżej 12°, wówczas całą powierzchnię należy zadeklarować w ramach składowej „na gruntach o nachyleniu terenu powyżej 12°”.”

Wprowadzono nieprawidłowe dane:  
 - nie wypełniono wszystkich obowiązkowych pól dla składowych,  
 - suma powierzchni składowych - Zadrzewienie w warunkach korzystnych i Zadrzewienie na gruntach o nachyleniu powyżej 12° musi być zgodna z powierzchnią położenia działki rolnej w granicach działki ewidencyjnej. W przypadku, gdy zadrzewienie jest położone przynajmniej w części na gruntach o nachyleniu terenu powyżej 12°, wówczas całą powierzchnię należy zadeklarować w ramach składowej „na gruntach o nachyleniu terenu powyżej 12°”.

Deklaracja składowych	
Zadrzewianie w warunkach korzystnych	0,11 (ha)
Zadrzewianie na gruntach o nachyleniu terenu powyżej 12°	0,00 (ha)
Ochrona nasadzeń przed zniszczeniem	
Zabezpieczanie przed zniszczeniem drzew lub krzewów – ogrodzenie 2-metrową siatką metalową	(mb)
Zabezpieczanie przed zniszczeniem drzew lub krzewów repelentami	(ha)
Zabezpieczanie przed zniszczeniem drzew lub krzewów 3 palikami	(ha)
Zabezpieczanie przed zniszczeniem drzew lub krzewów wełną owczą	(ha)

Po prawidłowym wypełnieniu składowych powyższy komunikat znika.

Deklaracja składowych	
Zadrzewianie w warunkach korzystnych	0,25 (ha)
Zadrzewianie na gruntach o nachyleniu terenu powyżej 12°	0,00 (ha)
Ochrona nasadzeń przed zniszczeniem	
Zabezpieczanie przed zniszczeniem drzew lub krzewów – ogrodzenie 2-metrową siatką metalową	0,00 (mb)
Zabezpieczanie przed zniszczeniem drzew lub krzewów repelentami	0,25 (ha)
Zabezpieczanie przed zniszczeniem drzew lub krzewów 3 palikami	0,00 (ha)
Zabezpieczanie przed zniszczeniem drzew lub krzewów wełną owczą	0,00 (ha)
Zabezpieczanie przed zniszczeniem drzew lub krzewów osłonkami	0,00 (ha)

W przypadku zadrzewienia pojawiają się również składowe dotyczące zabiegów ochronnych przed zwierzyzną:

- zabezpieczanie przed zniszczeniem drzew lub krzewów – ogrodzenie 2-metrową siatką metalową – deklarowane w mb
- zabezpieczanie przed zniszczeniem drzew lub krzewów repelentami – deklarowane w ha
- zabezpieczanie przed zniszczeniem drzew lub krzewów 3 palikami – deklarowane w ha
- zabezpieczanie przed zniszczeniem drzew lub krzewów wełną owczą – deklarowane w ha
- zabezpieczanie przed zniszczeniem drzew lub krzewów osłonkami – deklarowane w ha

UWAGA : Zabezpieczenie ochronne przed zwierzyną jest obowiązkowe dla całej powierzchni zadrzewienia.

DODAJ DZIAŁKĘ REFERENCYJNĄ	
160704_2.0012.144	Powierzchnia: 0,37 ha
<b>Deklaracja składowych</b>	
Zadrzewianie w warunkach korzystnych	0,37 (ha)
Zadrzewianie na gruntach o nachyleniu terenu powyżej 12°	0,00 (ha)
<b>Ochrona nasadzeń przed zniszczeniem</b>	
Zabezpieczenie przed zniszczeniem drzewek lub krzewów - ogrodzenie 2-metrową siatką metalową	0,00 (mb)
Zabezpieczenie przed zniszczeniem drzewek lub krzewów repelentami	0,00 (ha)
Zabezpieczenie przed zniszczeniem drzewek lub krzewów 3 palikami	0,37 (ha)
Zabezpieczenie przed zniszczeniem drzewek lub krzewów wełną owczą	0,00 (ha)
Zabezpieczenie przed zniszczeniem drzewek lub krzewów osłonkami	0,00 (ha)
<b>Suma</b>	<b>0,37 (ha)</b>

Wnioskodawca ma obowiązek zabezpieczenia całości powierzchni zadrzewienia w dowolny sposób. Może wybrać więcej niż jeden rodzaj zabezpieczenia. Należy jednak pamiętać, że na tej samej powierzchni gruntu (w tym samym miejscu) stosuje się tylko jeden rodzaj tego zabezpieczenia – np. nie możemy stosować na tych samych drzewach zabezpieczenia repelentami i osłonkami.

W przypadku zabezpieczenia repelentami należy dokonać zakupu środka przed wizytą/kontrolą na miejscu w celu jego udokumentowania inspektorom kontroli na miejscu.

W przypadku edycji składowych, gdy suma powierzchni składowych dotyczących zabiegów ochronnych przed zwierzyną będzie różna od powierzchni danego zadrzewienia, pojawia się błąd kompletności „Dla gruntu zgłoszonego w ramach wsparcia na tworzenie zadrzewień śródpolnych <oznaczenie\_działki\_rolnej> zadeklarowana suma powierzchni zabezpieczenia drzewek repelentami, zabezpieczenia drzewek 3 palikami, zabezpieczenia wełną owczą oraz składowej Zabezpieczenie osłonkami dla położenia działki referencyjnej <id\_działki\_referencyjnej> jest większa różna od powierzchni tego położenia..”

WNIOSEK ZALESIENIOWY	
TZS1	Powierzchnia gruntu przeznaczanego do zadrzewienia 0,13 ha
Uwagi (opcjonalnie)	
Położenie gruntu przeznaczanego do wykonania zadrzewienia	
160704_2.0002.80/1	Powierzchnia: 0,13 ha
<b>Deklaracja składowych</b>	
Zadrzewianie w warunkach korzystnych	0,13 (ha)
Zadrzewianie na gruntach o nachyleniu terenu powyżej 12°	0,00 (ha)
<b>Ochrona nasadzeń przed zniszczeniem</b>	
Zabezpieczenie przed zniszczeniem drzewek lub krzewów - ogrodzenie 2-metrową siatką metalową	0,00 (mb)
Zabezpieczenie przed zniszczeniem drzewek lub krzewów repelentami	0,02 (ha)
Zabezpieczenie przed zniszczeniem drzewek lub krzewów 3 palikami	0,03 (ha)
Zabezpieczenie przed zniszczeniem drzewek lub krzewów wełną owczą	0,00 (ha)
Zabezpieczenie przed zniszczeniem drzewek lub krzewów osłonkami	0,00 (ha)

Po wypełnieniu składowych dla zadrzewienia na zakładce Wnioski Zalesieniowy pod widokiem mapy znajduje się kalkulator, który wylicza liczbę sadzonek drzew lub krzewów, które należy wykorzystać do wykonania zadrzewienia oraz powierzchnię zadrzewienia, która powinny być zabezpieczona przed zniszczeniem.

Rozwiń pasek Sadzonki, w którym został zaimplementowany kalkulator wyliczający liczbę sadzonek oraz powierzchnię.

The screenshot shows the 'Wniosek Zalesieniowy' tab with a table of security measures. The 'Sadzonki' row is highlighted with a red box, and a red arrow points to a dropdown arrow next to it.

Wniosek ZALESIENIOWY	MAPA	PODSUMOWANIE
0,00		(mb)
Zabezpieczenie przed zniszczeniem drzew lub krzewów repelentami		0,25 (ha)
Zabezpieczenie przed zniszczeniem drzew lub krzewów 3 palikami		0,00 (ha)
Zabezpieczenie przed zniszczeniem drzew lub krzewów wełną owczą		0,00 (ha)
Zabezpieczenie przed zniszczeniem drzew lub krzewów osłonkami		0,00 (ha)
<b>Sadzonki</b>		

Kalkulator automatycznie wyliczy liczbę sadzonek drzew lub krzewów oraz powierzchnię podlegającą zabezpieczenia, na podstawie powierzchni gruntu zadeklarowanego do zadrzewienia.

The screenshot shows the 'Sadzonki' section expanded with a table of calculation results. The table is highlighted with a red box.

Sadzonki		
Minimalna liczba gatunków i rodzajów drzew lub krzewów:		375 szt.
Maksymalna liczba gatunków i rodzajów drzew lub krzewów:		625 szt.
90% z minimalnego udziału co najmniej 3 różnych gatunków lub rodzajów drzew lub krzewów liściastych:		338 szt.
90% z maksymalnego udziału co najmniej 3 różnych gatunków lub rodzajów drzew lub krzewów liściastych:		563 szt.
Minimalny 10% udział najmniej licznego gatunku lub rodzaju drzew lub krzewów, spośród 3 najliczniejszych gatunków:		38 szt.
Maksymalna 10% wartość udziału najmniej licznego gatunku drzew lub krzewów, spośród 3 najliczniejszych gatunków:		63 szt.
Minimalna liczba drzew lub krzewów przed upływem 5 lat - co najmniej 51%:		191 szt.
Powierzchnia, na której posadzone drzewa lub krzewy zostały zabezpieczone przed zniszczeniem osłonkami albo 3 palikami albo owczą wełną albo repelentami albo siatką metalową:		0.25 ha

Wnioskodawca musi wykonać zadrzewienie:

1. przy użyciu sadzonek drzew i krzewów gatunków lub rodzajów rodzimych, które są określone w załączniku nr 1 do rozporządzenia, posadzonych w odległości co najmniej 2 m od granicy sąsiedniego gruntu stanowiącego własność innego podmiotu;
2. sadzonkami gatunków lub rodzajów drzew lub krzewów co najmniej 2-letnimi lub z zakrytym systemem korzeniowym lub mikoryzowanymi;
3. przez równomierne posadzenie drzew lub krzewów na całej powierzchni przeznaczonej do wykonania inwestycji oraz oznakowanie w terenie granic powierzchni wykonanej inwestycji;
4. zgodnie z:
  - liczbą sadzonek drzew lub krzewów na hektar określoną w załączniku nr 2 do rozporządzenia,



- tworzącego zwarty obszar powiązany gospodarczo lub przyrodniczo, o powierzchni nie większej niż 0,5 ha oraz szerokości co najmniej 4 m i nie większej niż 20 m,
- co najmniej 3 różnymi gatunkami lub rodzajami drzew lub krzewów, z tym że udział drzew lub krzewów:
  - o najmniej licznego gatunku lub rodzaju spośród trzech najliczniejszych wynosi co najmniej 10%,
  - o gatunków lub rodzajów liściastych wynosi co najmniej 90%,
- oraz jego ogrodzenia siatką metalową o wysokości co najmniej 2 metrów, zabezpieczenia przed zniszczeniem drzew lub krzewów 3 palikami, repelentami, osłonkami lub wełną owczą, z tym że na tej samej powierzchni gruntu lub jego części może być zastosowana tylko jedna z tych form ochrony.

**ZAŁĄCZNIK Nr 1 DO ROZPORZĄDZENIA**

**GATUNKI I RODZAJE RODZIMYCH DRZEW I KRZEWÓW WYKORZYSTYWANYCH W RAMACH INWESTYCJI LEŚNYCH LUB ZADRZEWIENIOWYCH**

<b>1. Gatunki drzew objęte regionalizacją nasienną:</b> 1) Jodła pospolita (Jd); 2) Modrzew europejski (Md); 3) Sosna zwyczajna (So); 4) Świerk pospolity (Św); 5) Buk zwyczajny (Bk); 6) Brzoza brodawkowata (Brz); 7) Dąb bezszypułkowy (Dbbs); 8) Dąb szypułkowy (Dbs); 9) Olsza czarna (Olcz).	5) Czeremcha pospolita; 6) Czereśnia ptasia; 7) Dereń świdwa; 8) Dereń włściwy; 9) Głóg dwuszyjkowy; 10) Głóg jednoszyjkowy; 11) Grab zwyczajny; 12) Grusza pospolita; 13) Irgi rodzime; 14) Jabłoń dzika; 15) Jałowiec pospolity; 16) Jarząb pospolity; 17) Jesion wyniosły; 18) Kalina koralowa; 19) Klon jawor; 20) Klon polny; 21) Klon zwyczajny; 22) Kruszyna pospolita; 23) Leszczyna pospolita; 24) Ligustr pospolity; 25) Lipa drobnolistna; 26) Lipa szerokolistna;	26a) Malina; 27) Morwa biała; 28) Olsza szara; 29) Porzeczka agrest; 30) Porzeczka alpejska; 31) Porzeczka czerwona; 32) Porzeczka czarna; 33) Rokitnik zwyczajny; 34) Róża dzika; 35) Suchodrzew czarny; 36) Suchodrzew zwyczajny; 37) Szakłak pospolity; 38) Śliwa tarnina; 39) Topole rodzime; 40) Trzmielina brodawkowata; 41) Trzmielina zwyczajna; 42) Wiązy; 43) Wierzby rodzime; 44) Wiśnia karłowata; 45) Wiśnia ptasia.
<b>2. Gatunki i rodzaje drzew nieobjęte regionalizacją nasienną:</b> 11) Berberys zwyczajny; 2) Bez czarny; 3) Bez koralowy; 4) Brzoza omszona;		

**ZAŁĄCZNIK Nr 2 DO ROZPORZĄDZENIA**

**LICZBA SADZONEK DRZEW LUB KRZEWÓW NA HEKTAR**

<u>Wsparcie na zadrzewienie</u>		
<u>Lp.</u>	<u>Drzewa lub krzewy</u>	<u>Liczba sadzonek w tys. sztuk na ha</u>
<u>1</u>	<u>Wszystkie gatunki i rodzaje z załącznika nr 1</u>	<u>1,5-2,5</u>

Podmiot ubiegający się o przyznanie pomocy musi zrealizować zadrzewienie liczbą sadzonek drzew lub krzewów mieszczącą się pomiędzy minimalną a maksymalną wartością, podanych poniżej:

- Minimalna liczba gatunków i rodzajów drzew lub krzewów,
- Maksymalna liczba gatunków i rodzajów drzew lub krzewów,
- 90% z minimalnego udziału gatunków lub rodzajów drzew liściastych,
- 90% z maksymalnego udziału gatunków lub rodzajów drzew liściastych,
- Minimalny 10% udział gatunku lub rodzaju najrzadszego, spośród 3 najliczniejszych,
- Maksymalna 10% wartość udziału gatunku najrzadszego, spośród 3 najliczniejszych gatunków,

- Powierzchnia, na której posadzone drzewa lub krzewy zostały zabezpieczone przed zniszczeniem ostniami albo 3 palikami albo owczą wełną albo repelentami – 100% posadzonych drzew i krzewów.

### UWAGA

**Należy zwrócić uwagę, że stosowanie wartości skrajnych może być związane z dużym ryzykiem popełnienia błędu. Zaleca się więc stosować liczbę optymalną drzew i krzewów która będzie średnią z minimalnej i maksymalnej wartości.**

Po wykonaniu zadrzewienia i otrzymania środków z ARiMR wnioskodawca posiada 5 letnie zobowiązanie do utrzymania zadrzewienia w ilości co najmniej 51% minimalnej liczby drzew lub krzewów określonej w załączniku nr 2 do rozporządzenia.

Wybierając konkretne gatunki drzew lub krzewów należy wziąć pod uwagę: siedlisko, stanowisko i rodzaj gleby, ale również funkcję zadrzewienia, na której szczególnie nam zależy (np. przeciwwietrzna, przeciwerozyjna, baza pokarmowa dla zwierząt).

W celu właściwego doboru gatunków niezwykle pomocny jest serwis internetowy na stronie SGGW znajdujący się pod adresem: <http://zadrzewienia.wl.sggw.pl/Zadrzewienia.htm> (UWAGA - sprawdź czy wybrany gatunek jest zgodny z załącznikiem nr 1 do rozporządzenia. Użycie gatunku spoza załącznika nr 1 może być przyczyną odmowy wsparcia w części lub w całości.)

W następnym kroku w przypadku istniejących rozbieżności na deklarowanych działkach należy je opisać.

Kreator wniosku zalesieniowego o przyznanie wsparcia inwestycji leśnych lub zadrzewieniowych na rok 2024

WNIOSEK ZALESIENIOWY MAPA PODSUMOWANIE

Rozbieżności

Lista rozbieżności z obsługiwanego wniosku Liczba rozbieżności: 1

ID	Grunt	Opis	Akcje
01-0001_ROZB_1	Grunt: TZS3	Opis	Uzupełnij opis

0 / 2700

DODAJ ZAŁĄCZNIK

Idź do Mapa

## Uzupełniony opis i dodane załączniki pomocne w rozpatrywaniu rozbieżności przez ARiMR.

The screenshot shows the 'Kreator wniosku zalesieniowego o przyznanie wsparcia inwestycji leśnych lub zadrzewieniowych na rok 2024' interface. The 'Rozbieżności' section is highlighted with a red box. It contains a table with the following data:

Lista rozbieżności z obsługiwanego wniosku		Liczba rozbieżności: 1
01-0001_ROZB_1	Grunt: TZS3 Aktualny charakter użytkowania to grunt orny	45 / 2700

Below the table is a map section labeled 'DODAJ ZAŁĄCZNIK' showing a satellite view of a plot of land.

W sekcji „Załączniki” dla każdego rodzaju wsparcia należy dodać właściwe załączniki.

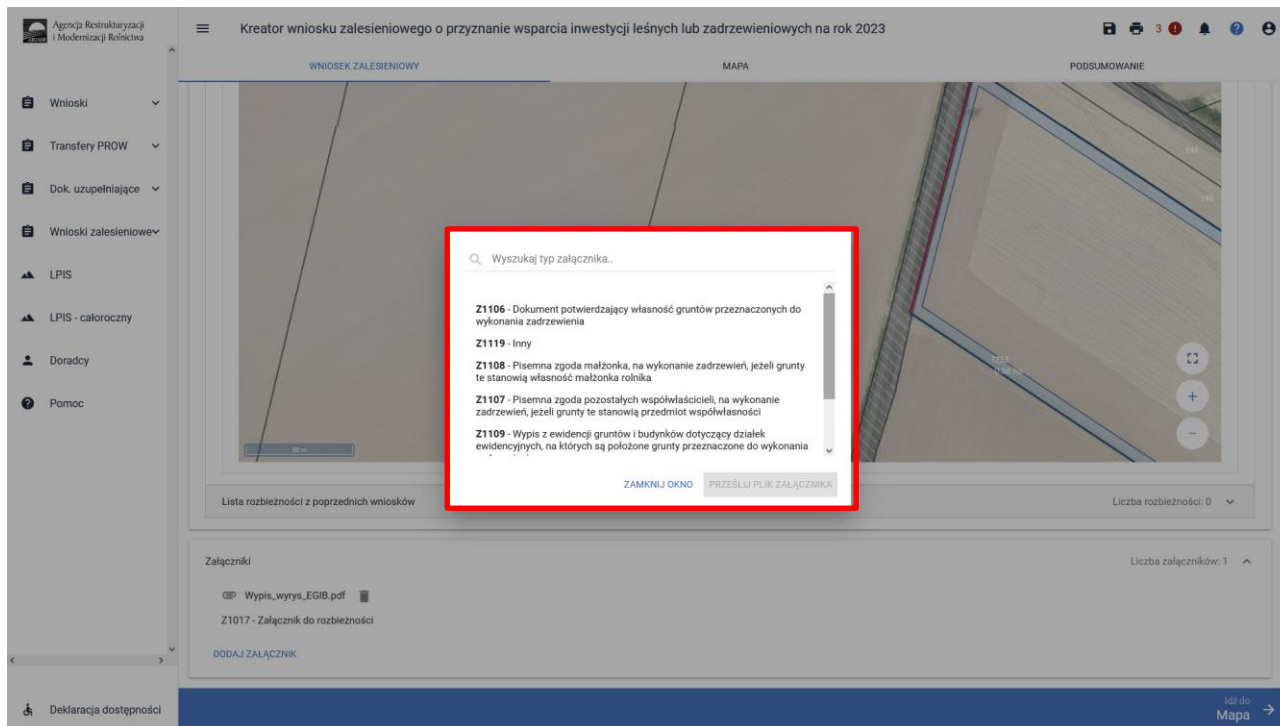
The screenshot shows the 'Załączniki' section of the application, highlighted with a red box. It displays two attachments with their details and checkboxes for required elements/signatures:

Lista rozbieżności z obsługiwanego wniosku		Liczba rozbieżności: 0
Brak zgłoszonych rozbieżności.		
Lista rozbieżności z poprzednich wniosków		Liczba rozbieżności: 0

Załączniki		Liczba załączników: 2
Akt_notarialny_wlasnosc.pdf		
Z1111 - Dokumenty potwierdzające własność gruntów, na których będzie wykonywana inwestycja zwiększająca bioróżnorodność lasów	<input checked="" type="checkbox"/>	Czy załącznik zawiera wymagane elementy/podpisy
Wypis z EGiB.pdf		
Z1109 - Wypis z ewidencji gruntów i budynków dotyczący działek ewidencyjnych, na których są położone grunty przeznaczone do wykonania zadrzewienia	<input type="checkbox"/>	Czy załącznik zawiera wymagane elementy/podpisy

Należy kliknąć w DODAJ ZAŁĄCZNIK. Pojawia się lista załączników dla danego zadrzewienia.



### **Załączniki obowiązkowe**

Z1106 - Dokument potwierdzający własność gruntów przeznaczonych do wykonania zadrzewienia

Z1109 - Wypis z ewidencji gruntów i budynków dotyczący działek ewidencyjnych, na których są położone grunty przeznaczone do zadrzewienia

### **Załączniki dodatkowe – opcjonalne.**

Z1108 - Pisemna zgoda małżonka, na wykonanie zadrzewień, jeżeli grunty te stanowią własność małżonka rolnika

Z1107 - Pisemna zgoda pozostałych współwłaścicieli, na wykonanie zadrzewień, jeżeli grunty te stanowią przedmiot współwłasności

Z1120 - Załącznik do rozbieżności

Z1119 – Inny

## 7. Wnioskowanie o Wsparcie na zakładanie systemów rolno-leśnych – szczegóły deklaracji.

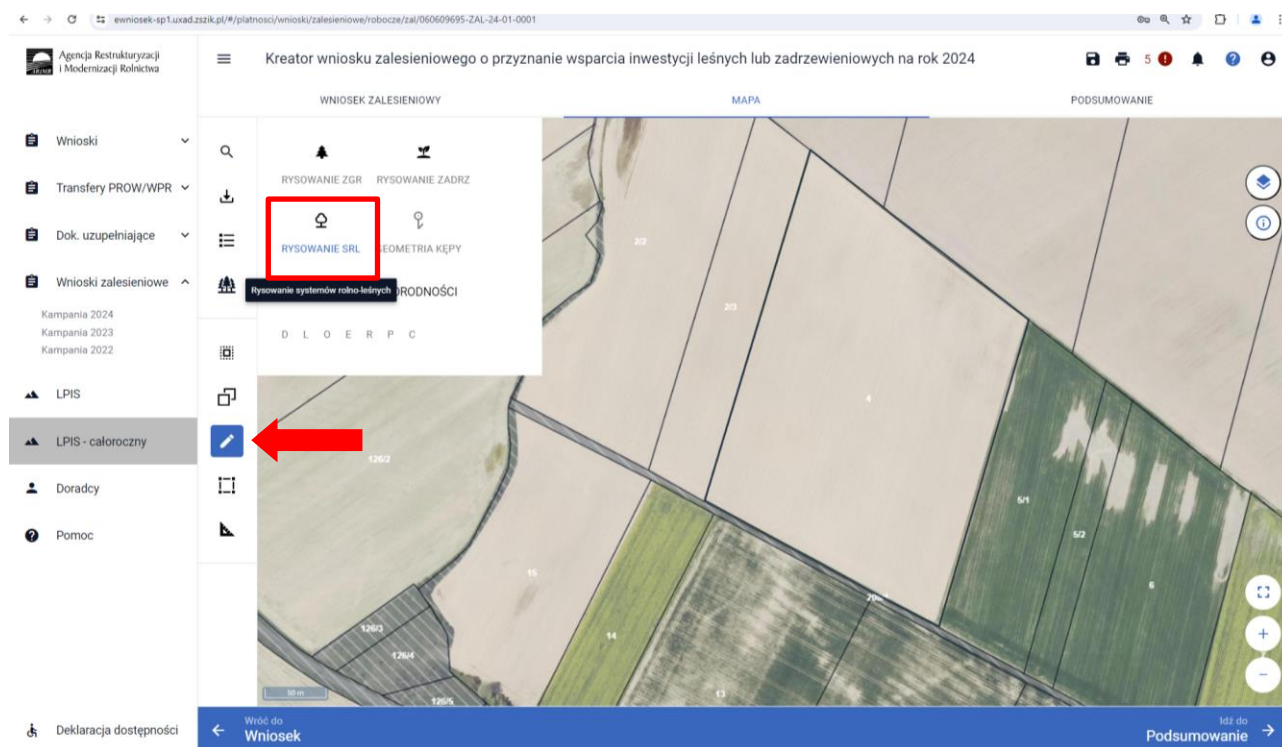
Na zakładka WNIOSEK ZALESIENIOWY zaznaczamy płatność Wsparcie na zakładanie systemów rolno-leśnych oraz termin założenia zaznaczając datę zakończenia nasadzeń i zabezpieczenia przed zwierzyną nie później niż 1 czerwca 2025.

The screenshot shows the 'WNIOSEK ZALESIENIOWY' (Application Form) section of the portal. The title is 'Kreator wniosku zalesieniowego o przyznanie wsparcia inwestycji leśnych lub zadrzewieniowych na rok 2024'. The left sidebar contains navigation options like 'Wnioski', 'Transfery PROW/WPR', and 'Wnioski zalesieniowe'. The main content area has several sections: 'Płatności' (Payments) with a dropdown for 'Liczba płatności: 1', 'Działki referencyjne' (Reference plots) with a dropdown for 'Liczba działek: 3', 'Grunty ZAL' (ZAL plots) with a dropdown for 'Liczba działek: 0', and 'Załączniki' (Attachments) with a note 'Brak załączników do wniosku.' and a 'DODAJ ZAŁĄCZNIK' button. A red box highlights the 'Wsparcie na zakładanie systemów rolno-leśnych' option, which is checked, and its associated 'Termin założenia systemów rolno-leśnych' set to '2025-06-01'. At the bottom, there is a 'Deklaracja dostępności' button and a 'Mapa' link.

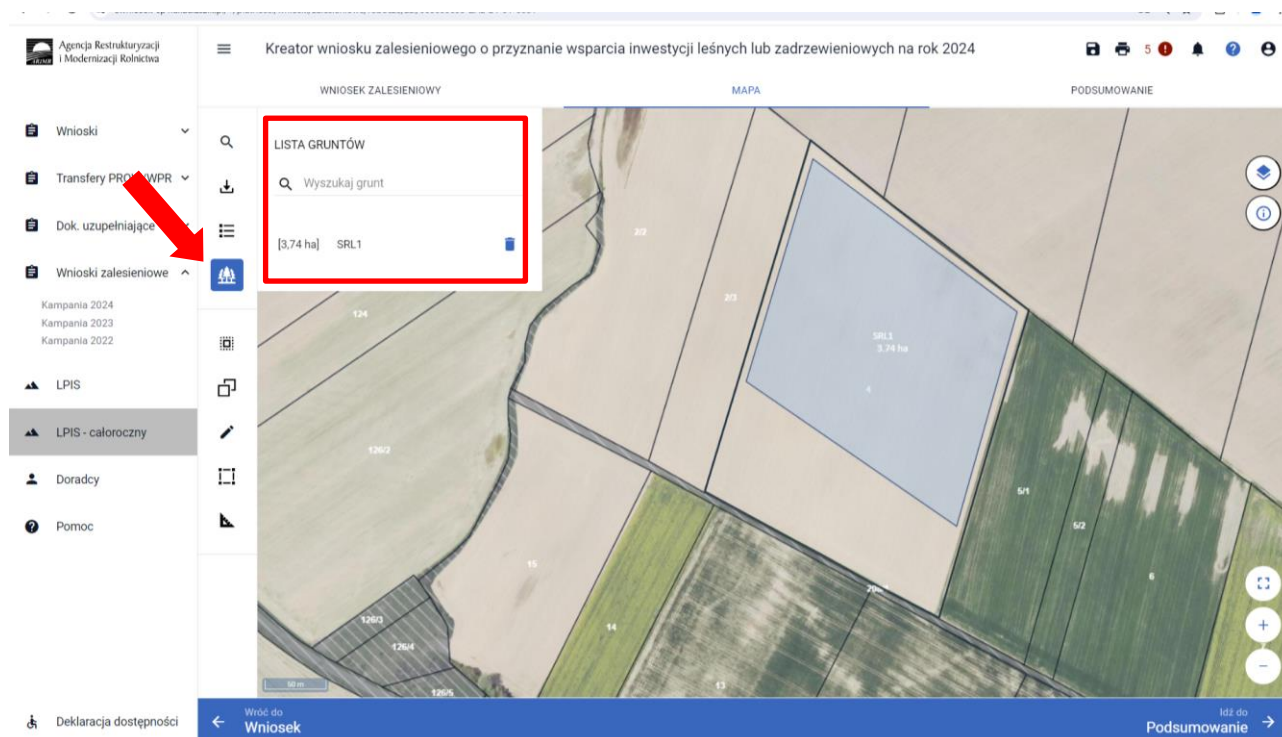
Przechodzimy na stronę MAPA dodajemy działkę referencyjną i tworzymy obiekt systemu rolno leśnego przez przejście geometrii lub rysowanie.

The screenshot shows the 'MAPA' (Map) section of the application form. The title is 'Kreator wniosku zalesieniowego o przyznanie wsparcia inwestycji leśnych lub zadrzewieniowych na rok 2024'. The left sidebar is the same as in the previous screenshot. The main content area is a map showing agricultural plots with various numbers (e.g., 202, 203, 5r1, 5r2, 6, 7, 14, 15, 13, 12602, 12604, 12603, 12604, 12605). A red arrow points to a blue icon in the left sidebar, which is used to add a reference plot. At the bottom, there is a 'Wniosek' button and a 'Podsumowanie' button.

Dzięki do systemu rolno-leśnego można utworzyć przez opcje rysowania.



Po narysowaniu działki przeznaczonej do założenia systemu rolno-leśnego w lewym menu MAPY pod przyciskiem „Lista gruntów” widoczne są deklarowane działki. Każda inwestycja jest oznaczona skrótem SRL.



Wrysowanie systemu rolno-leśnego oznacza zaznaczenie zwartej obszar, na którym drzewa lub krzewy zostaną posadzone na gruncie, na którym prowadzona jest działalność rolnicza, w formie jednego lub dwóch rzędów oddalonych od kolejnych nasadzeń w formie jednego lub dwóch rzędów, o co najmniej 10 metrów i nie więcej niż 30 metrów – w przypadku gruntów ornyc. Obszar deklarowany do wsparcia to zarówno rzędy nasadzeń (powierzchnia zajęta pod drzewa lub krzewy), jak i powierzchnia pomiędzy rzędami nasadzeń (powierzchnia, która pozostanie użytkowana rolniczo).

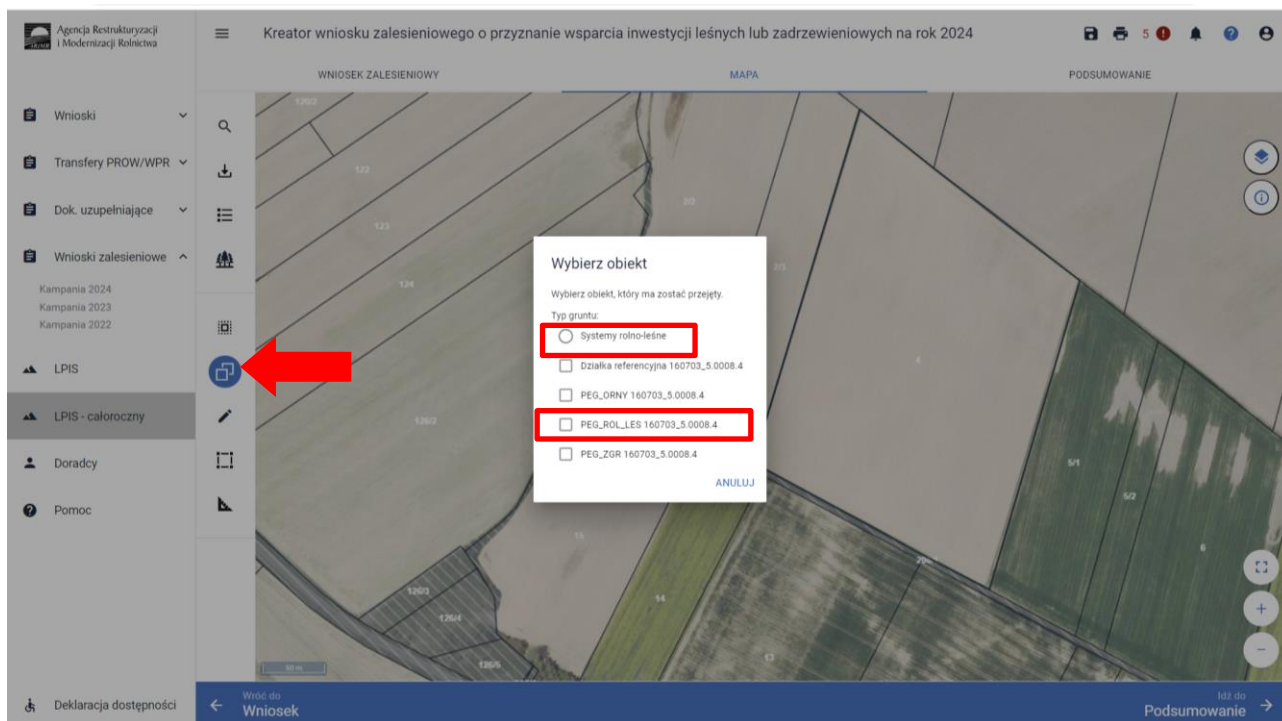
Zgodnie z przepisami prawa w przypadku gruntu ornego, na którym założono system rolno-leśny w formie:

- jednego rzędu, przyjmuje się, że jego szerokość wynosi 4 metry;
- dwóch rzędów, ich szerokość nie może być mniejsza niż 4 metry i większa niż 7 metrów.

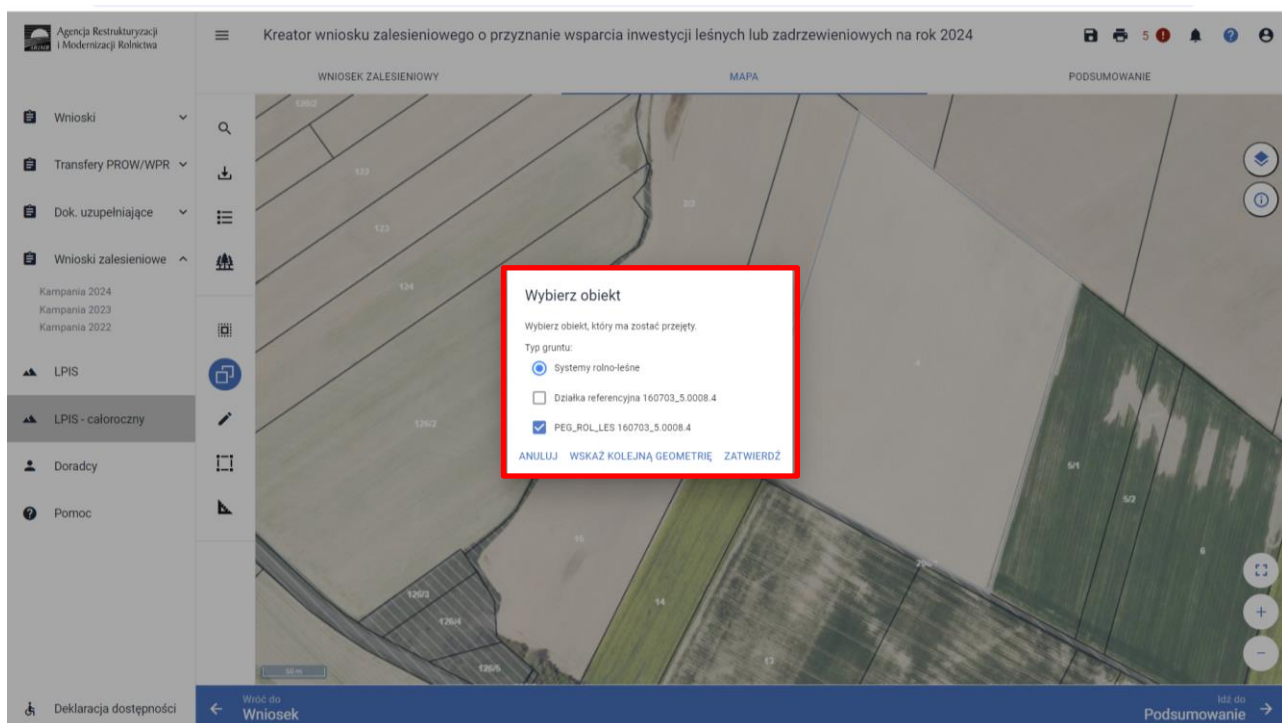
Szerokość tych rzędów nie ma znaczenia przy deklaracji działki SRL ponieważ wnioskujemy o cały obszar: nasadzenia + grunt rolny.

Jeżeli system rolno-leśny będzie zakładany na trwałym użytku zielonym, jego forma może być dowolna. Jednak zaleca się, żeby podczas zakładania systemu rolno-leśnego skorzystać ze wskazówek zawartych w publikacjach IUNG Państwowego Instytutu Badawczego w Puławach, dostępnych pod linkiem: <https://www.gov.pl/web/rolnictwo/zakladanie-systemow-rolno-lesnych>.

W przypadku przejęcia geometrii zaznaczamy na MAPIE Kopiuj geometrię. Dla systemów rolno-leśnych podświetla się obszar kwalifikowany PEG\_ROL\_LES



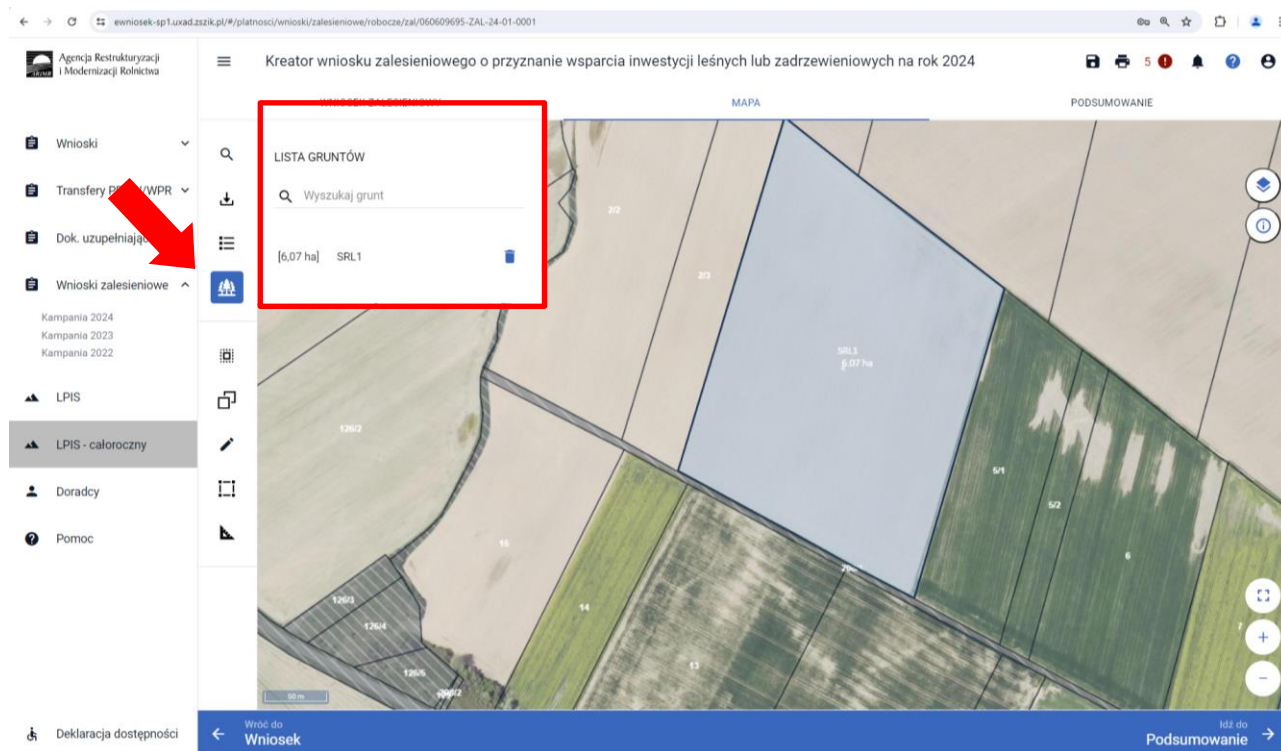
Należy wybrać „Systemy rolno-leśne” oraz typ gruntu PEG\_ROL\_LES – kwalifikowana warstwa gruntów do systemów rolno-leśnych.



Po użyciu przycisku ZATWIERDŹ na MAPIE widać działkę do systemu rolno - leśnego (SRL) wraz z powierzchnią deklarowaną do wsparcia.



Po narysowaniu działki przeznaczonej do systemów rolno-leśnych w lewym menu MAPY pod przyciskiem „Lista gruntów” widoczne są deklarowane działki. Każda inwestycja jest oznaczona skrótem SRL.



Należy pamiętać, że wyrysowany obiekt systemu rolno-leśnego będzie zawierał w sobie zarówno obszar, na którym będą realizowane nasadzenia drzew lub krzewów oraz obszar, na którym będzie prowadzona działalność rolnicza. Funkcjonalność wnioskowania o systemy rolno leśne nie wymaga wyrysowania oddzielnych elementów nasadzeń oraz powierzchni, na której jest prowadzona działalność rolnicza. Należy jednak pamiętać, że w zakładce Wniosek należy uzupełnić o dane alfanumeryczne w zakresie powierzchni deklaracji składowych.



W kolejnym kroku należy przejść na zakładkę WNIOSK ZALESIENIOWY w celu uzupełnienia działki przeznaczonej do założenia systemu rolno-leśnego.

The screenshot shows the 'Kreator wniosku zalesieniowego o przyznanie wsparcia inwestycji leśnych lub zadrzewieniowych na rok 2024' interface. The 'WNIOSK ZALESIENIOWY' tab is selected and highlighted with a red box. The form includes several sections: 'Wsparcie na zalesianie', 'Wsparcie na zadrzewienie', 'Wsparcie na zwiększenie bioróżnorodności lasów prywatnych', and 'Wsparcie na zakładanie systemów rolno-leśnych', which is checked. Below this, there is a 'Termin założenia systemów rolno-leśnych' set to 2025-06-01. The 'Działki referencyjne' section shows 'Liczba działek: 1'. The 'Grunty ZAL' section shows 'Systemy rolno-leśne PS2327' with 'Liczba gruntów zgłoszonych w ramach systemów rolno-leśnych 1'. A specific plot 'SRL1' is listed with a 'Powierzchnia gruntu przeznaczonego na założenie systemu rolno-leśnego 6,07 ha'. The 'Rozbieżności' section is empty. The 'Załączniki' section indicates 'Brak załączników do wniosku.' and has a 'DODAJ ZAŁĄCZNIK' button. At the bottom, there is a 'Deklaracja dostępności' button and a 'Idź do Mapa' link.

W pierwszej kolejności należy określić faktyczny sposób użytkowania gruntu, który może odbiegać od wykazanego w ewidencji gruntów i budynków.

Należy zaznaczyć sposób aktualnego użytkowania gruntu przed założeniem systemu rolno-leśnego:

- grunt orny (R)
- trwały użytek zielony (TUZ)

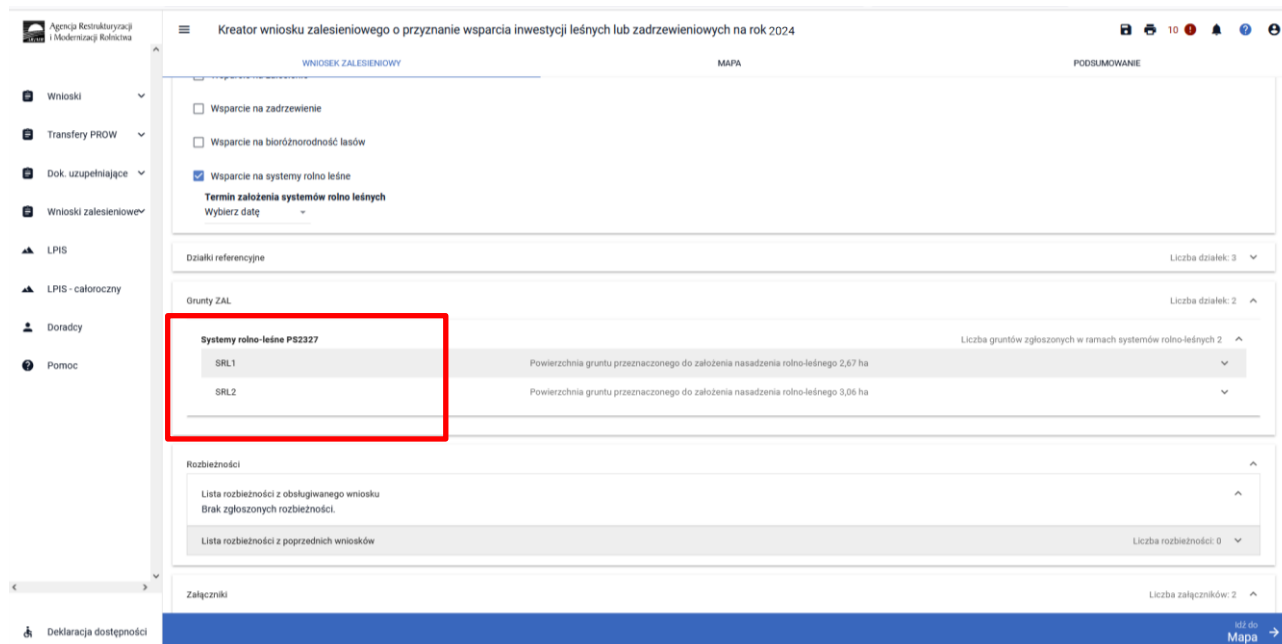
This screenshot shows the same application form, but at a different stage. The 'Grunty ZAL' section is expanded to show the 'Sposób użytkowania:' dropdown menu. The menu is open, showing two options: 'grunt orny (R)' and 'trwały użytek zielony (TUZ)'. The 'grunt orny (R)' option is highlighted with a red box, and a red text label 'est obligatoryjny' is positioned next to it. The 'SRL1' plot is still visible with a 'Powierzchnia gruntu przeznaczonego na założenie systemu rolno-leśnego 6,94 ha'. Below the dropdown, there is a 'Polożenie gruntu przeznaczonego na założenie systemu rolno-leśnego' section with a plot ID '160704\_2.0006.554/4' and 'Powierzchnia: 6,94 ha'. A 'SKŁADOWE' dropdown is visible next to it. The 'Sadzonki' section is also visible at the bottom.

W przypadku niejednorodnej działki przeznaczonej do założenia systemu rolno-leśnego – w przypadku kilku kategorii gruntów, należy podzielić grunt na oddzielne działki SRL.

Na poniższym przykładzie jedna działka jest zadeklarowana na gruncie ornym jako SRL1 a druga na TUZ jako SRL2.



Widok dwóch działek SRL na zakładce Wniosek.



W następnej kolejności przechodzimy do określenia składowych.

### UWAGA

**Błędne zadeklarowanie składowych może być przyczyną odmowy wsparcia w części lub w całości.**

Po wyrysowaniu działek zadeklarowanych do założenia systemu rolno-leśnego, na stronie WNIOSEK ZALESIENIOWY w sekcji SKŁADOWE wyświetla się komunikat informujący o uzupełnieniu pozostałych składowych w zakresie ochrony nasadzeń. Składowe w zakresie położenia na gruntach o ukształtowaniu korzystnym lub na gruntach o nachyleniu 12 stopni wypełniają się automatycznie na podstawie wyrysowanej grafiki.

Agencja Restrukturyzacji i Modernizacji Rolnictwa

Kreator wniosku zalesieniowego o przyznanie wsparcia inwestycji leśnych lub zadrzewieniowych na rok 2024

WNIOSEK ZALESIENIOWY

MAPA

PODSUMOWANIE

Liczba gruntów zgłoszonych w ramach systemów rolno-leśnych 1

Systemy rolno-leśne PS2327

SRL1 Powierzchnia gruntu przeznaczanego na założenie systemu rolno-leśnego 6,07 ha

Sposób użytkowania:  
grunt orny (R) \*

Uwagi (opcjonalnie)

Położenie gruntu przeznaczanego na założenie systemu rolno-leśnego

160703\_5\_0008\_4 Powierzchnia: 6,07 ha SKŁADOWE

Wprowadzono nieprawidłowe dane:  
- nie wypełniono wszystkich obowiązkowych pól dla składowych.

Deklaracja składowych

Zakładanie systemów rolno-leśnych w warunkach korzystnych	6,07	(ha)
Zakładanie systemów rolno-leśnych na gruntach o nachyleniu terenu powyżej 12°	0,00	(ha)

Ochrona nasadzeń przed zniszczeniem

Zabezpieczenie przed zniszczeniem drzew lub krzewów replentami	(ha)
Zabezpieczenie przed zniszczeniem drzew lub krzewów 3 palikami	(ha)
Zabezpieczenie przed zniszczeniem drzew lub krzewów wełną owczą	(ha)
Zabezpieczenie przed zniszczeniem drzew lub krzewów osłonkami	(ha)

Sadzonki

Deklaracja dostępności

Mapa

Nieprawidłowo wypełniona powierzchnia składowych oznaczona jest komunikatem: „Wprowadzono nieprawidłowe dane – suma powierzchni składowych - Zakładanie systemów rolno-leśnych w warunkach korzystnych i Zakładanie systemów rolno-leśnych na gruntach o nachyleniu terenu powyżej 12° musi być zgodna z powierzchnią położenia działki rolnej w granicach działki ewidencyjnej. W przypadku, gdy system rolno-leśny jest położony na gruncie, który przynajmniej w części na gruntach o nachyleniu terenu powyżej 12°, wówczas całą powierzchnię należy zadeklarować w ramach składowej „na gruntach o nachyleniu terenu powyżej 12°”.

Agencja Restrukturyzacji i Modernizacji Rolnictwa

Kreator wniosku zalesieniowego o przyznanie wsparcia inwestycji leśnych lub zadrzewieniowych na rok 2024

WNIOSEK ZALESIENIOWY

MAPA

PODSUMOWANIE

Liczba gruntów zgłoszonych w ramach systemów rolno-leśnych 1

Systemy rolno-leśne PS2327

SRL1 Powierzchnia gruntu przeznaczanego na założenie systemu rolno-leśnego 6,07 ha

Sposób użytkowania:  
grunt orny (R) \*

Uwagi (opcjonalnie)

Położenie gruntu przeznaczanego na założenie systemu rolno-leśnego

160703\_5\_0008\_4 Powierzchnia: 6,07 ha SKŁADOWE

Wprowadzono nieprawidłowe dane:  
- suma powierzchni składowych - Zakładanie systemów rolno-leśnych w warunkach korzystnych i Zakładanie systemów rolno-leśnych na gruntach o nachyleniu terenu powyżej 12° musi być zgodna z powierzchnią położenia działki rolnej w granicach działki ewidencyjnej. W przypadku, gdy system rolno-leśny jest położony na gruncie, który przynajmniej w części na gruntach o nachyleniu terenu powyżej 12°, wówczas całą powierzchnię należy zadeklarować w ramach składowej „na gruntach o nachyleniu terenu powyżej 12°”.

Deklaracja składowych

Zakładanie systemów rolno-leśnych w warunkach korzystnych	6,02	(ha)
Zakładanie systemów rolno-leśnych na gruntach o nachyleniu terenu powyżej 12°	0,00	(ha)

Ochrona nasadzeń przed zniszczeniem

Zabezpieczenie przed zniszczeniem drzew lub krzewów replentami	(ha)
Zabezpieczenie przed zniszczeniem drzew lub krzewów 3 palikami	(ha)
Zabezpieczenie przed zniszczeniem drzew lub krzewów wełną owczą	(ha)

Sadzonki

Deklaracja dostępności

Mapa

W przypadku systemów rolno-leśnych pojawiają się również składowe dotyczące zabiegów ochronnych przed zwierzyną:

- zabezpieczanie przed zniszczeniem drzew lub krzewów repelentami – deklarowane w ha
- zabezpieczanie przed zniszczeniem drzew lub krzewów 3 palikami – deklarowane w ha
- zabezpieczanie przed zniszczeniem drzew lub krzewów wętną owczą – deklarowane w ha
- zabezpieczanie przed zniszczeniem drzew lub krzewów osłonkami – deklarowane w ha

Wnioskodawca ma obowiązek zabezpieczenia powierzchni nasadzeń (rzędy drzew i krzewów) w dowolny sposób. Może wybrać więcej niż jeden rodzaj zabezpieczenia. Należy jednak pamiętać, że na tej samej powierzchni gruntu (w tym samym miejscu) stosuje się tylko jeden rodzaj tego zabezpieczenia – np. nie możemy stosować na tych samych drzewach zabezpieczenia repelentami i osłonkami. Chociaż obowiązek stosowania dotyczy jedynie nasadzeń drzew i krzewów to w składowych ochronnych należy zadeklarować całą powierzchnię do zgłoszonego systemu rolno-leśnego.

W przypadku zabezpieczenia repelentami należy dokonać zakupu środka przed wizytą/kontrolą na miejscu w celu jego udokumentowania inspektorem kontroli na miejscu.

Kreator wniosku zalesieniowego o przyznanie wsparcia inwestycji leśnych lub zadrzewieniowych na rok 2024

WNIOSEK ZALESIENIOWY

Systemy rolno-leśne PS2327

Powierzchnia gruntu przeznaczanego na założenie systemu rolno-leśnego 6,07 ha

Sposób użytkowania:  
grunt orny (R)

Uwagi (opcjonalnie)

Położenie gruntu przeznaczanego na założenie systemu rolno-leśnego  
160703\_5\_0006.4  
Powierzchnia: 6,07 ha

Deklaracja składowych

Deklaracja składowych	
Założenie systemów rolno-leśnych w warunkach korzystnych	6,07 (ha)
Założenie systemów rolno-leśnych na gruntach o nachyleniu terenu powyżej 1%	0,00 (ha)
<b>Ochrona nasadzeń przed zniszczeniem</b>	
Zabezpieczenie przed zniszczeniem drzew lub krzewów repelentami	0,00 (ha)
Zabezpieczenie przed zniszczeniem drzew lub krzewów 3 palikami	0,00 (ha)
Zabezpieczenie przed zniszczeniem drzew lub krzewów wętną owczą	0,00 (ha)
Zabezpieczenie przed zniszczeniem drzew lub krzewów osłonkami	6,07 (ha)

W przypadku edycji składowych, gdy suma powierzchni składowych dotyczących zabiegów ochronnych przed zwierzyną będzie różna od powierzchni nasadzeń danego systemu rolno-leśnego, pojawia się błąd kompletności „Dla gruntu SRL... - wsparcie na systemy rolno-leśne zadeklarowana suma wartości składowych Zabezpieczenie repelentami, Zabezpieczenie 3 palikami, Zabezpieczenie wełną owczą oraz Zabezpieczenie ostonkami dla położenia działki referencyjnej ... jest różna niż powierzchnia deklarowana położenia..”

The screenshot shows the 'Kreator wniosku zalesieniowego' interface. The main table lists agricultural systems for parcel 160703\_5\_0008.4 (6.07 ha). The table includes columns for system name, description, and area. Two rows are highlighted with red boxes:

System	Opis	Powierzchnia (ha)
Deklaracja składowych	Zakładanie systemów rolno-leśnych w warunkach korzystnych 6,07	(ha)
Ochrona nasadzeń przed zniszczeniem	Zabezpieczenie przed zniszczeniem drzew lub krzewów repelentami 0,00	(ha)
	Zabezpieczenie przed zniszczeniem drzew lub krzewów 3 palikami 0,00	(ha)
	Zabezpieczenie przed zniszczeniem drzew lub krzewów wełną owczą 0,00	(ha)
	Zabezpieczenie przed zniszczeniem drzew lub krzewów ostonkami 4,00	(ha)

The sidebar on the right contains error messages under 'Błędy' (Errors), with a count of 3. One error is highlighted with a red box:

Dla gruntu SRL1 - wsparcie na systemy rolno-leśne zadeklarowana suma wartości składowych Zabezpieczenie repelentami, Zabezpieczenie 3 palikami, Zabezpieczenie wełną owczą oraz Zabezpieczenie ostonkami dla położenia działki referencyjnej 160703\_5\_0008.4 jest różna niż powierzchnia deklarowana położenia.

Po wypełnieniu składowych dla systemów rolno-leśnych na zakładce Wniosek Zalesieniowy pod widokiem mapy znajduje się kalkulator, który wylicza liczbę sadzonek do posadzenia oraz wskazuje powierzchnię drzew i krzewów do zabezpieczenia przed zniszczeniem.

Rozwiń pasek Sadzonki zawierający kalkulator.

The screenshot shows the 'Kreator wniosku zalesieniowego' interface, specifically the 'Sadzonki' (Seedlings) section. The table below shows the required seedling counts for different protection methods:

Opis	Wymagana liczba sadzonek	Wskazana powierzchnia (ha)
Zabezpieczenie przed zniszczeniem drzewek lub krzewów repelentami	0,00	(ha)
Zabezpieczenie przed zniszczeniem drzewek lub krzewów 3 palikami	0,00	(ha)
Zabezpieczenie przed zniszczeniem drzewek lub krzewów wełną owczą	0,00	(ha)
Zabezpieczenie przed zniszczeniem drzewek lub krzewów ostonkami	0,20	(ha)

A red arrow points to the 'Sadzonki' dropdown menu, which is highlighted with a red box. Below the table is a map showing the parcel layout with various fields and a scale bar.

Po wpisaniu powierzchni gruntu do założenie systemu rolno-leśnego kalkulator automatycznie wyliczył liczbę sadzonek drzew i krzewów oraz powierzchnię, która powinna zostać zabezpieczona przed zniszczeniem. Należy przyjąć, że cała powierzchnia nasadzeń powinna zostać zabezpieczona przed zwierzyną.

WNIOSEK ZALESIENIOWY	
Zabezpieczenie przed zniszczeniem drzew lub krzewów wełną owczą	0,00 (ha)
Zabezpieczenie przed zniszczeniem drzew lub krzewów osłonkami	6,07 (ha)

**Sadzonki**

Minimalna liczba co najmniej 3 różnych gatunków i rodzajów drzew lub krzewów:	911 szt.
Maksymalna liczba co najmniej 3 różnych gatunków i rodzajów drzew lub krzewów:	1518 szt.
Minimalna liczba drzew lub krzewów przed upływem 5 lat (- co najmniej 51%):	464 szt.
Minimalny udział najmniej licznego gatunku lub rodzaju drzew lub krzewów spośród trzech najliczniejszych (- co najmniej 10%):	91 szt.
Maksymalny udział najmniej licznego gatunku lub rodzaju drzew lub krzewów spośród trzech najliczniejszych (- co najmniej 10%):	152 szt.
51% z minimalnego udziału co najmniej 3 różnych gatunków lub rodzajów drzew lub krzewów liściastych:	464 szt.
51% z maksymalnego udziału co najmniej 3 różnych gatunków lub rodzajów drzew lub krzewów liściastych:	774 szt.
Powierzchnia, na której posadzone drzewa lub krzewy zostały zabezpieczone przed zniszczeniem osłonkami albo 3 palikami albo owczą wełną albo repelentami:	6,07 ha

Wnioskodawca musi wykonać system rolno-leśny:

1. przy użyciu sadzonek drzew i krzewów gatunków lub rodzajów rodzimych, które są określone w załączniku nr 1 do rozporządzenia, posadzonych w odległości co najmniej 2 m od granicy sąsiedniego gruntu stanowiącego własność innego podmiotu;
2. sadzonkami gatunków lub rodzajów drzew lub krzewów co najmniej 2-letnimi lub z zakrytym systemem korzeniowym lub mikoryzowanymi;
3. przez równomierne posadzenie drzew lub krzewów na całej powierzchni przeznaczonej do wykonania inwestycji oraz oznakowanie w terenie granic powierzchni wykonanej inwestycji;
4. zgodnie z liczbą sadzonek drzew lub krzewów na hektar określoną w załączniku nr 2 do rozporządzenia;
5. tworzącego zwarty obszar, na którym drzewa lub krzewy zostaną posadzone na gruncie, na którym jest prowadzona działalność rolnicza;
6. w formie jednego lub dwóch rzędów oddalonych od kolejnych nasadzeń w formie jednego lub dwóch rzędów o co najmniej 10 metrów i nie więcej niż 30 metrów – w przypadku gruntów ornych;
7. w odległości co najmniej 3 metrów od siebie;
8. z użyciem co najmniej 3 różnymi gatunkami lub rodzajami drzew lub krzewów, z tym że udział drzew lub krzewów:
  - o najmniej licznego gatunku lub rodzaju spośród trzech najliczniejszych wynosi co najmniej 10%,
  - o gatunków lub rodzajów liściastych wynosi co najmniej 51%,
9. zabezpieczając przed zniszczeniem drzew lub krzewów 3 palikami, repelentami, osłonkami lub wełną owczą, z tym, że na tej samej powierzchni gruntu lub jego części stosuje się tylko jeden rodzaj tego zabezpieczenia.

ZAŁĄCZNIK Nr 1 DO ROZPORZĄDZENIA

GATUNKI I RODZAJE RODZIMYCH DRZEW I KRZEWÓW WYKORZYSTYWANYCH W RAMACH INWESTYCJI LEŚNYCH LUB ZADRZEWIENIOWYCH

**1. Gatunki drzew objęte**

**regionalizacją nasienną:**

- 1) Jodła pospolita (Jd);
- 2) Modrzew europejski (Md);
- 3) Sosna zwyczajna (So);
- 4) Świerk pospolity (Św);
- 5) Buk zwyczajny (Bk);
- 6) Brzoza brodawkowata (Brz);
- 7) Dąb bezszypułkowy (Dbbs);
- 8) Dąb szypułkowy (Dbs);
- 9) Olsza czarna (Olcz).

- 40) Trzmielina brodawkowata;
- 41) Trzmielina zwyczajna;
- 42) Wiązy;
- 43) Wierzby rodzime;
- 44) Wiśnia karłowata;
- 45) Wiśnia ptasia.

**2. Gatunki i rodzaje drzew**

**nieobjęte regionalizacją**

**nasienną:**

- 11) Berberys zwyczajny;
- 2) Bez czarny;
- 3) Bez koralowy;
- 4) Brzoza omszona;
- 5) Czeremcha pospolita;
- 6) Czereśnia ptasia;
- 7) Dereń świdwa;
- 8) Dereń właściwy;
- 9) Głóg dwuszyjkowy;
- 10) Głóg jednoszyjkowy;
- 11) Grab zwyczajny;
- 12) Grusza pospolita;
- 13) Irgi rodzime;
- 14) Jabłoń dzika;
- 15) Jałowiec pospolity;
- 16) Jarząb pospolity;
- 17) Jesion wyniosły;
- 18) Kalina koralowa;
- 19) Klon jawor;
- 20) Klon polny;
- 21) Klon zwyczajny;
- 22) Kruszyna pospolita;
- 23) Leszczyna pospolita;
- 24) Ligustr pospolity;
- 25) Lipa drobnolistna;
- 26) Lipa szerokolistna;
- 26a) Malina;
- 27) Morwa biała;
- 28) Olsza szara;
- 29) Porzeczka agrest;
- 30) Porzeczka alpejska;
- 31) Porzeczka czerwona;
- 32) Porzeczka czarna;
- 33) Rokitnik zwyczajny;
- 34) Róża dzika;
- 35) Suchodrzew czarny;
- 36) Suchodrzew zwyczajny;
- 37) Szakłak pospolity;
- 38) Śliwa tarnina;
- 39) Topole rodzime;

ZAŁĄCZNIK Nr 2 DO ROZPORZĄDZENIA  
LICZBA SADZONEK DRZEW LUB KRZEWÓW NA HEKTAR

<u>Wsparcie na zadrzewienie</u>		
<u>Lp.</u>	<u>Drzewa lub krzewy</u>	<u>Liczba sadzonek w tys. sztuk na ha</u>
<u>1</u>	<u>Wszystkie gatunki i rodzaje z załącznika nr 1</u>	<u>1,5-2,5</u>

Podmiot ubiegający się o przyznanie pomocy musi zrealizować system rolno-leśny z liczbą sadzonek mieszczącą się pomiędzy minimalną a maksymalną liczbą sadzonek spośród poniższych wartości:

- Minimalna liczba co najmniej 3 różnych gatunków i rodzajów drzew lub krzewów – 150 szt/ha
- Maksymalna liczba co najmniej 3 różnych gatunków i rodzajów drzew lub krzewów - 250 szt/ha
- Minimalna liczba drzew lub krzewów przed upływem 5 lat-co najmniej 51%
- Minimalny udział najmniej liczego gatunku lub rodzaju drzew lub krzewów spośród trzech najliczniejszych – (co najmniej 10%)
- Maksymalny udział najmniej liczego gatunku lub rodzaju drzew lub krzewów spośród trzech najliczniejszych (- co najmniej 10%):
- 51% z minimalnego udziału co najmniej 3 różnych gatunków lub rodzajów drzew lub krzewów liściastych
- 51% z maksymalnego udziału co najmniej 3 różnych gatunków lub rodzajów drzew lub krzewów liściastych
- Powierzchnia, na której posadzone drzewa lub krzewy zostały zabezpieczone przed zniszczeniem osłonkami albo 3 palikami albo owczą wełną albo repelentami

#### **UWAGA**

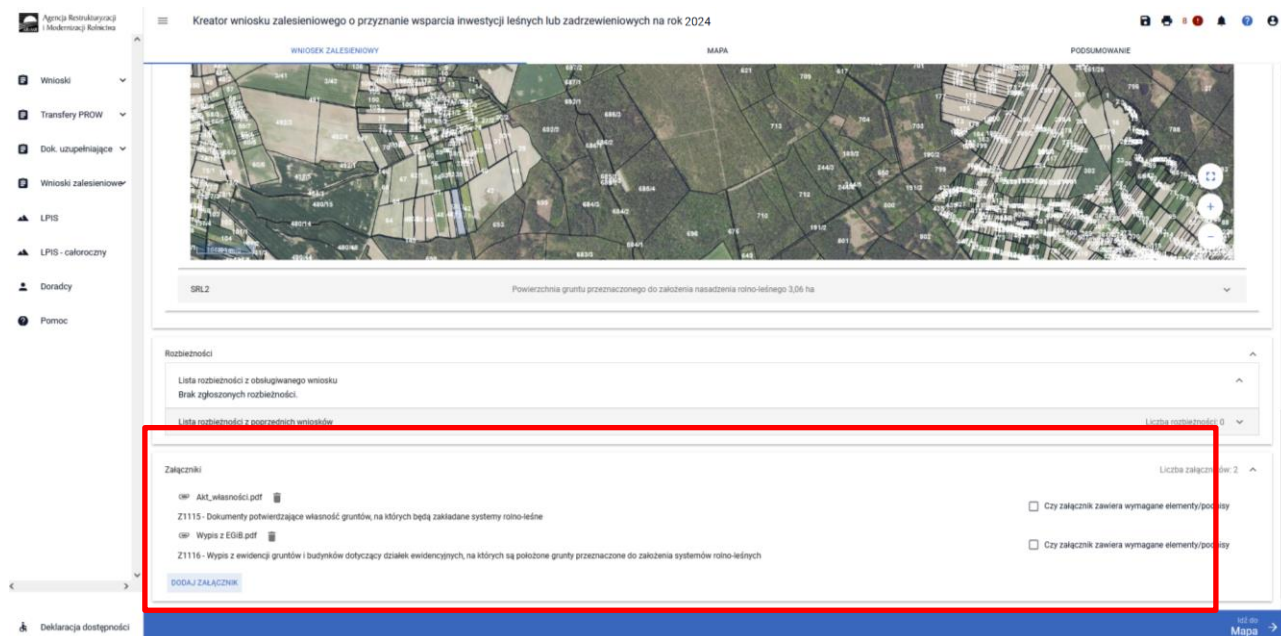
**Należy zwrócić uwagę, że stosowanie wartości skrajnych może być związane z dużym ryzykiem popełnienia błędu. Zaleca się więc stosować liczbę optymalną drzew lub krzewów, która będzie średnią z minimalnej i maksymalnej wartości.**

Po założeniu systemu rolno-leśnego i wypłaceniu środków z ARiMR wnioskodawca posiada 5 letnie zobowiązanie do utrzymania systemu rolno-leśnego w ilości co najmniej 51% minimalnej liczby drzew lub krzewów określonej w załączniku nr 2 do rozporządzenia.

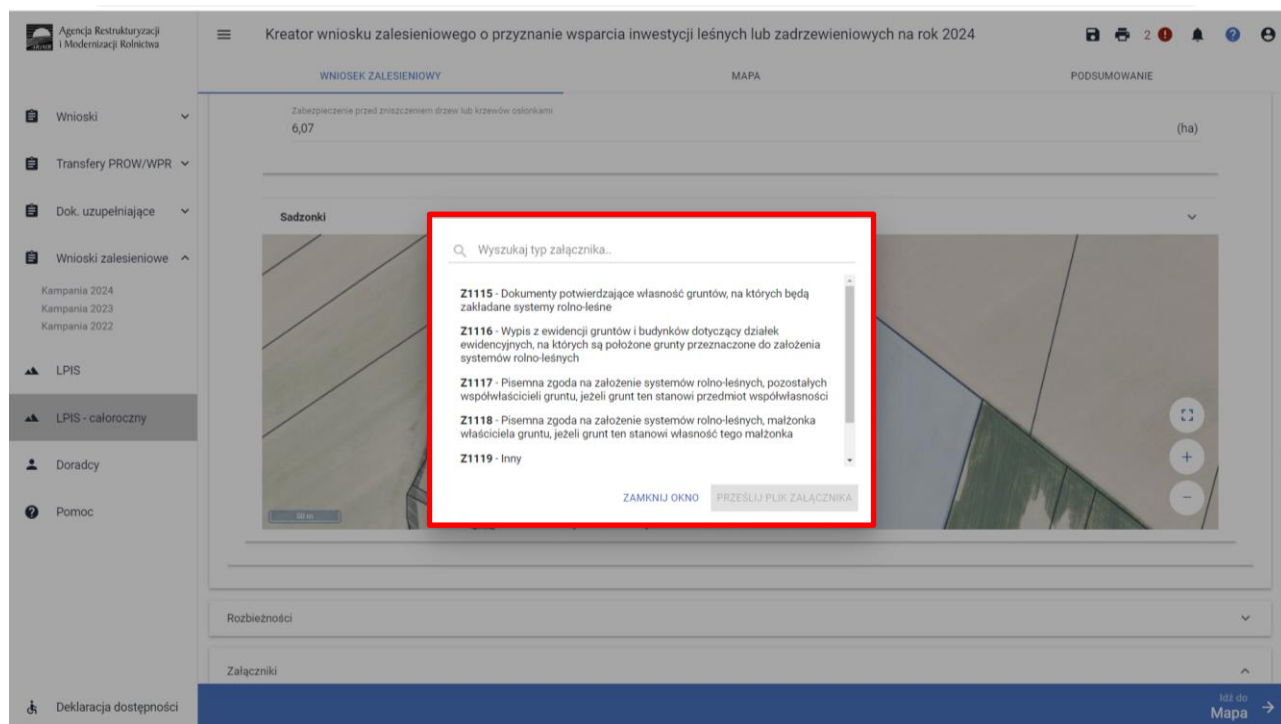
W następnym kroku w przypadku istniejących rozbieżności na deklarowanych działkach należy je opisać .



W sekcji Załączniki dla każdego rodzaju wsparcia należy dodać właściwe załączniki.



Należy kliknąć w DODAJ ZAŁĄCZNIK. Pojawia się lista załączników dla danego systemu rolno-leśnego.



### Załączniki obowiązkowe

Z1115 - Dokumenty potwierdzające własność gruntów, na których będą zakładane systemy rolno-leśne zadrzewienia

Z1116 - Wypis z ewidencji gruntów i budynków dotyczący działek ewidencyjnych, na których są położone grunty przeznaczone do założenia systemów rolno-leśnych

### Załączniki dodatkowe – opcjonalne.

Z1117 - Pisemna zgoda na założenie systemów rolno-leśnych, pozostałych współwłaścicieli gruntu, jeżeli grunt ten stanowi przedmiot współwłasności

Z1118 - Pisemna zgoda na założenie systemów rolno-leśnych, małżonka właściciela gruntu, jeżeli grunt ten stanowi własność tego małżonka

Z1119 - Inny

Z1120 - Załącznik do rozbieżności

## 8. Podsumowanie – czy na pewno wszystko zadeklarowałeś?

Gdy zakładka WNIOSEK ZALESIENIOWY zostanie uzupełniona, należy przejść na zakładkę PODSUMOWANIE w celu sprawdzenia wszystkich wprowadzonych danych.

The screenshot shows the 'Kreator wniosku zalesieniowego o przyznanie wsparcia inwestycji leśnych lub zadrzewieniowych na rok 2024' interface. The 'PODSUMOWANIE' tab is highlighted with a red box. The main content area shows the following sections:

- Płatności:** Liczba płatności: 1. Includes a checked box for 'Wsparcie na zwiększenie bioróżnorodności lasów prywatnych' and a 'Termin wykonania inwestycji dotyczących zwiększenia bioróżnorodności lasów określony w planie inwestycji' of 2025-06-01.
- Działki referencyjne:** Liczba działek: 1. Shows plot 143203\_2\_0021.3/2 with area 3,37 ha.
- Grunty ZAL:** Liczba działek: 1. Shows 'Elementy zwiększające bioróżnorodność PS2327' with 1 element.
- Rozbieżności:** Lists discrepancies with the current application and previous ones.
- Podsumowanie powierzchni:** Summary of the area.

Weryfikujemy zaznaczone płatności oraz termin wykonania prac terenowych.

The screenshot shows the same interface as above, but with the 'Płatności' section highlighted in red. It now shows two payment entries:

- Płatności:** Liczba płatności: 2. Includes 'Wsparcie na zalesianie' with 'Termin wykonania zalesienia określony w planie zalesienia' of 2025-06-01, and 'Wsparcie na zwiększenie bioróżnorodności lasów prywatnych' with 'Termin wykonania inwestycji dotyczących zwiększenia bioróżnorodności lasów określony w planie inwestycji' of 2025-06-01.
- Działki referencyjne:** Liczba działek: 2. Shows two plots: 143203\_2\_0021.3/2 (3,37 ha) and 143203\_2\_0021.5 (9,05 ha).
- Grunty ZAL:** Liczba działek: 2. Shows 'Zalesienia PS2327' with 1 parcel and 'Elementy zwiększające bioróżnorodność PS2327' with 1 element.

Weryfikujemy listy działek referencyjnych na których położony jest grunt przeznaczony pod inwestycje leśno-zadrzewieniowe Grunty ZAL.

The screenshot shows the 'Kreator wniosku zalesieniowego o przyznanie wsparcia inwestycji leśnych lub zadrzewieniowych na rok 2024' interface. The 'Działki referencyjne' section is highlighted with a red box and contains the following data:

Działki referencyjne	Liczba działek: 2
143203_2_0021.3/2 PRUSZY, Kampinos, warszawski zachodni, MAZOWIECKIE	Grunty Deklarowane: C1 Powierzchnia całkowita działki referencyjnej: 3,37 ha
143203_2_0021.5 PRUSZY, Kampinos, warszawski zachodni, MAZOWIECKIE	Grunty Deklarowane: ZGR1 Powierzchnia całkowita działki referencyjnej: 9,05 ha

Below the table, there is a link: [WYŚWIETL POWIERZCHNIE REFERENCYJNE DLA WSZYSTKICH DZIALEK](#)

Weryfikujemy listy działek na których zadeklarowano inwestycje – Grunty ZAL, na których planowane są inwestycje.

The screenshot shows the 'Kreator wniosku zalesieniowego o przyznanie wsparcia inwestycji leśnych lub zadrzewieniowych na rok 2024' interface. The 'Grunty ZAL' section is highlighted with a red box and contains the following data:

Grunty ZAL	Liczba działek: 2
<b>Zalesienia PS2327</b>	Liczba gruntów zgłoszonych do zalesienia 1
ZGR1	Powierzchnia gruntu przeznaczonego do zalesienia: 8,68 ha
<b>Elementy zwiększające bioróżnorodność PS2327</b>	Liczba elementów zwiększających bioróżnorodność: 1
C1	Powierzchnia gruntu przeznaczonego pod inwestycję 2,59 ha

Below the table, there is a link: [WYŚWIETL POWIERZCHNIE REFERENCYJNE DLA WSZYSTKICH DZIALEK](#)

## Weryfikujemy powierzchnię wyrysowanej grafiki i składowe

Agencja Restrukturyzacji i Modernizacji Rolnictwa

Kreator wniosku zalesieniowego o przyznanie wsparcia inwestycji leśnych lub zadrzewieniowych na rok 2024

WNIOSEK ZALESIENIOWY MAPA PODSUMOWANIE 0 / 450

Położenie gruntu przeznaczanego pod zalesienie

160907\_5.0007.AR\_3.170/1 Powierzchnia: 2,31 ha  
Powierzchnia kęp: 0,00 ha SKŁADOWE ^

**Deklaracja składowych**

Zalesienie w warunkach korzystnych 2,31 (ha)

Zalesienie na gruntach o nachyleniu terenu powyżej 12° 0,00 (ha)

**Ochrona nasadzeń przed zniszczeniem**

Zabezpieczenie przed zniszczeniem drzewek lub krzewów – ogrodzenie 2-metrową siatką metalową 950,00 (mb)

Zabezpieczenie przed zniszczeniem drzewek lub krzewów repelentami 0,00 (ha)

Zabezpieczenie przed zniszczeniem drzewek lub krzewów 3 palikami 0,00 (ha)

Wzrost do Mapa WYŚLIJ WNIOSEK

## Weryfikujemy ewentualne zgłoszone rozbieżności.

Agencja Restrukturyzacji i Modernizacji Rolnictwa

Kreator wniosku zalesieniowego o przyznanie wsparcia inwestycji leśnych lub zadrzewieniowych na rok 2024


WNIOSEK ZALESIENIOWY MAPA PODSUMOWANIE

Rozbieżności Liczba rozbieżności: 1

Lista rozbieżności z obsługiwano wniosku

02-0001\_ROZB\_1 Grunt: ZGR1  
Aktualny charakter użytkowania - grunt omy. 44 / 2700

Mapa.pdf



Wzrost do Mapa WYŚLIJ WNIOSEK

W sekcji „Podsumowanie powierzchni” znajduje się suma powierzchni i suma składowych dla poszczególnych upraw, w tym powierzchnie deklarowane do poszczególnych rodzajów wsparcia.

2024

Agencja Restrukturyzacji i Modernizacji Rolnictwa

Kreator wniosku zalesieniowego o przyznanie wsparcia inwestycji leśnych lub zadrzewieniowych na rok 2024

WNIOSEK ZALESIENIOWY MAPA PODSUMOWANIE

Podsumowanie powierzchni

Wsparcie na zalesianie gruntów rolnych

Nazwa składowej	Łączna powierzchnia / długość / ilość deklarowana
Zalesianie w warunkach korzystnych [ha]	1,92
Zalesianie na gruntach o nachyleniu terenu powyżej 12° [ha]	0,00
Zabezpieczenie przed zniszczeniem drzew lub krzewów - ogrodzenie 2-metrową siatką metalową [mb]	0,00
Zabezpieczenie przed zniszczeniem drzew lub krzewów repelentami [ha]	0,00
Zabezpieczenie przed zniszczeniem drzew lub krzewów 3 palikami [ha]	0,00
Zabezpieczenie przed zniszczeniem drzew lub krzewów wełną owczą [ha]	0,92
Zabezpieczenie przed zniszczeniem drzew lub krzewów osłonkami [ha]	1,00

Wsparcie na zwiększenie bioróżnorodności lasów prywatnych

Nazwa składowej	Łączna powierzchnia / długość / ilość deklarowana
Przebudowa składu gatunkowego drzewostanu przez wprowadzenie drugiego piętra w drzewostanie na gruntach w warunkach korzystnych [ha]	2,29
na gruntach o nachyleniu terenu powyżej 12° [ha]	0,00
Przebudowa składu gatunkowego drzewostanu przez dolesianie luk lub odnowienie drzewostanu uszkodzonego na gruntach w warunkach korzystnych [ha]	0,00
na gruntach o nachyleniu terenu powyżej 12° [ha]	0,00

WYŚLIJ WNIOSEK

W sekcji „Załączniki” należy sprawdzić czy wszystkie obowiązkowe i opcjonalne załączniki zostały wprowadzone.

2024

Agencja Restrukturyzacji i Modernizacji Rolnictwa

Kreator wniosku zalesieniowego o przyznanie wsparcia inwestycji leśnych lub zadrzewieniowych na rok 2024

WNIOSEK ZALESIENIOWY MAPA PODSUMOWANIE

Załączniki Liczba załączników: 4

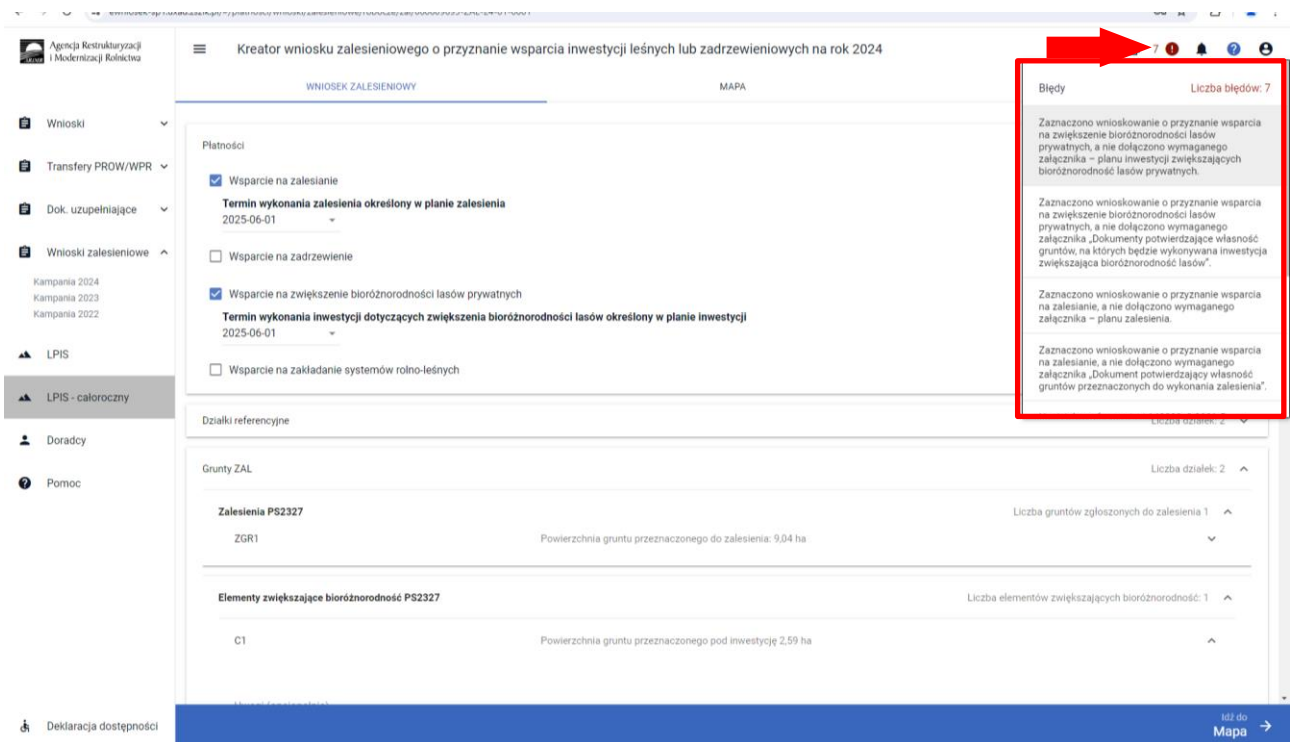
Plan_zalesienia.pdf Z1101 - Plan zalesienia	<input checked="" type="checkbox"/> Czy załącznik zawiera wymagane elementy/podpisy
Akt_wlasności.pdf Z1102 - Dokument potwierdzający własność gruntów przeznaczonych do wykonania zalesienia	<input checked="" type="checkbox"/> Czy załącznik zawiera wymagane elementy/podpisy
Plan_inwestycji.pdf Z1110 - Plan inwestycji	<input checked="" type="checkbox"/> Czy załącznik zawiera wymagane elementy/podpisy
Akt_notarialny.pdf Z1111 - Dokumenty potwierdzające własność gruntów, na których będzie wykonywana inwestycja zwiększająca bioróżnorodność lasów	<input checked="" type="checkbox"/> Czy załącznik zawiera wymagane elementy/podpisy

Potwierdzam poprawność danych

WYŚLIJ WNIOSEK

## 9. Masz błędy – popraw, jeśli są zasadne.

W celu zapewnienia poprawności wprowadzania danych, pod ikonką wykrzyknika wyświetlana jest lista błędów powstałych podczas wypełniania wniosku. Należy zweryfikować, a następnie poprawić istniejące błędy.

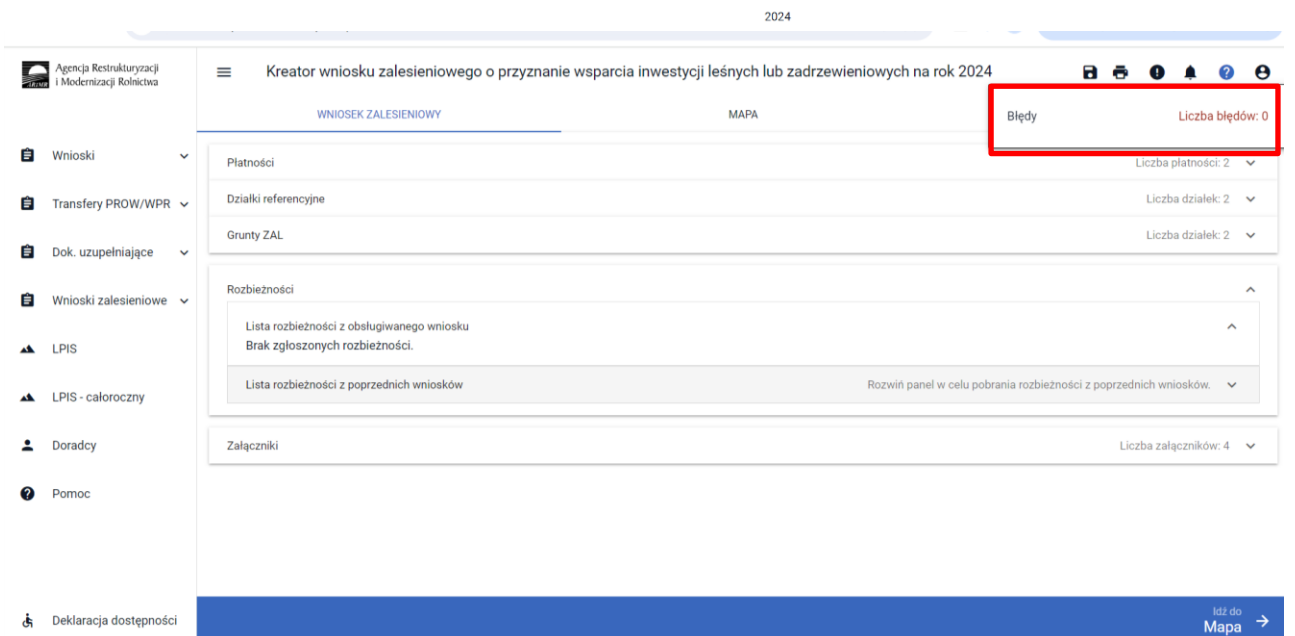


The screenshot shows the 'Kreator wniosku' interface for the year 2024. A red arrow points to a notification icon with the number '7'. A red box highlights the 'Błędy' (Errors) section, which lists 7 errors. The errors are:

- Zaznaczono wnioskowanie o przyznanie wsparcia na zwiększenie bioróżnorodności lasów prywatnych, a nie dołączono wymaganego załącznika – planu inwestycji zwiększających bioróżnorodność lasów prywatnych.
- Zaznaczono wnioskowanie o przyznanie wsparcia na zwiększenie bioróżnorodności lasów prywatnych, a nie dołączono wymaganego załącznika „Dokumenty potwierdzające własność gruntów, na których będzie wykonywana inwestycja zwiększająca bioróżnorodność lasów”.
- Zaznaczono wnioskowanie o przyznanie wsparcia na zalesianie, a nie dołączono wymaganego załącznika – planu zalesienia.
- Zaznaczono wnioskowanie o przyznanie wsparcia na zalesianie, a nie dołączono wymaganego załącznika „Dokument potwierdzający własność gruntów przeznaczonych do wykonania zalesienia”.

The interface also shows sections for 'Płatności', 'Działki referencyjne', 'Grunty ZAL', and 'Elementy zwiększające bioróżnorodność PS2327'.

Po weryfikacji i poprawieniu wszystkich błędów lista błędów jest pusta.



The screenshot shows the same 'Kreator wniosku' interface for the year 2024. The notification icon now shows '0'. A red box highlights the 'Błędy' (Errors) section, which is now empty, indicating that all errors have been resolved. The interface also shows sections for 'Płatności', 'Działki referencyjne', 'Grunty ZAL', 'Rozbieżności', and 'Załączniki'.

## 10. Lista błędów kontroli kompletności.

W poniższej tabeli przedstawione są wszystkie rodzaje możliwych błędów wraz ze sposobem ich obsługi.

### Zakres Wniosek

Kod błędu	Komunikat błędu	Sposób postępowania z błędem.
ZAL1.13	We wniosku nie zaznaczono żadnego wnioskowania o płatności. Na zakładce "Wniosek" należy w sekcji Płatności wybrać wnioskowane płatności.	Na zakładce WNIOSEK, w sekcji Płatności należy zaznaczyć checkbox przy co najmniej jednym z wnioskowań: <ul style="list-style-type: none"> <li>- wsparcia na zwiększenie bioróżnorodności lasów</li> <li>- wsparcia na zalesianie,</li> <li>- wsparcia na zadrzewienie</li> <li>- wsparcia na systemy rolno-leśne</li> </ul>
ZAL1.14	We wniosku wskazano na wnioskowanie o przyznanie wsparcia na zalesianie, a nie podano terminu wykonania zalesienia określonego w planie zalesienia.	W zakładce Płatności należy wprowadzić termin wykonania zalesienia, który powinien być zgodny z planem zalesienia i który nie powinien być późniejszy niż 1 czerwca 2025 r. Termin należy wprowadzić w formacie rrrr.mm.dd.
ZAL1.15	We wniosku wskazano na wnioskowanie o przyznanie wsparcia na zadrzewianie, a nie podano terminu wykonania zadrzewienia.	W zakładce Płatności należy wprowadzić termin wykonania zadrzewienia, który nie powinien być późniejszy niż 1 czerwca 2025 r. Termin należy wprowadzić w formacie rrrr.mm.dd.
ZAL1.16	We wniosku wskazano na wnioskowanie o przyznanie wsparcia na zwiększenie bioróżnorodności lasów prywatnych, a nie określono terminu realizacji inwestycji.	W zakładce Płatności należy wprowadzić termin wykonania inwestycji, który powinien być zgodny z planem inwestycji i który nie powinien być późniejszy niż 1 czerwca 2025 r. Termin należy wprowadzić w formacie rrrr.mm.dd.
ZAL1.17	We wniosku wskazano na wnioskowanie o przyznanie wsparcia na zalesianie, a na mapie nie wyrysowano żadnego gruntu do zalesienia.	Błąd pojawia się w przypadku, gdy na mapie nie wyrysowano żadnego gruntu do zalesienia. Po wyrysowaniu grafiki gruntu na zakładce MAPA błąd znika.
ZAL1.18	We wniosku wskazano na wnioskowanie o przyznanie wsparcia na zadrzewianie, a na mapie nie wyrysowano żadnego gruntu do zadrzewienia.	Błąd pojawia się w przypadku, gdy na mapie nie wyrysowano żadnego zadrzewienia. Po wyrysowaniu grafiki gruntu na zakładce MAPA błąd znika.
ZAL1.19	Zaznaczono wnioskowanie o przyznanie wsparcia na zwiększenie bioróżnorodności lasów prywatnych, a na mapie nie wyrysowano żadnego elementu zwiększającego bioróżnorodność lasów.	Błąd pojawia się w przypadku, gdy na mapie nie wyrysowano żadnej z poniższych inwestycji: D – wprowadzenie drugiego piętra, L – dolesienie luk O - odnowienie drzewostanu uszkodzonego, P – wprowadzenie podszytu, C – wykonanie cięć pielęgnacyjnych E- założenie ekotonu R – założenie remizy.
ZAL1.20	Zaznaczono wnioskowanie o przyznanie wsparcia na zakładanie systemów rolno-leśnych, a nie określono terminu wykonania nasadzenia	W zakładce Płatności należy wprowadzić termin wykonania systemu rolno-leśnego, nie powinien być późniejszy niż 1 czerwca 2025 r. Termin należy wprowadzić w formacie rrrr.mm.dd.
ZAL1.21	Zaznaczono wnioskowanie o przyznanie wsparcia na zakładanie systemów rolno-leśnych, a na mapie nie wyrysowano żadnego nasadzenia rolno-leśnego	Błąd pojawia się w przypadku, gdy na mapie nie wyrysowano żadnego zakładanie systemu rolno-leśnego. Po wyrysowaniu grafiki gruntu na zakładce MAPA błąd znika.

ZAL1.22	We wniosku wskazano na wnioskowanie o przyznanie wsparcia na zalesianie, a aktualnie nie jest prowadzony nabór wniosków w ramach tego wsparcia	Na stronie WNIOSEK w sekcji Płatności zaznaczono wsparcie na zalesianie poza okresem przyjmowania wniosków (poza terminem 01.06-31.07).
ZAL1.23	We wniosku wskazano na wnioskowanie o przyznanie wsparcia na zadrzewianie, a aktualnie nie jest prowadzony nabór wniosków w ramach tego wsparcia	Na stronie WNIOSEK w sekcji Płatności zaznaczono wsparcie na zadrzewianie poza okresem przyjmowania wniosków (poza terminem 01.06-31.07).
ZAL1.24	Zaznaczono wnioskowanie o przyznanie wsparcia na zwiększenie bioróżnorodności lasów prywatnych, a aktualnie nie jest prowadzony nabór w zakresie tej płatności	Na stronie WNIOSEK w sekcji Płatności zaznaczono wsparcie na zwiększenie bioróżnorodności lasów prywatnych poza okresem przyjmowania wniosków (poza terminem 01.06-31.07).
ZAL1.25	We wniosku wskazano na wnioskowanie o przyznanie wsparcia na zakładanie systemów rolno-leśnych, a aktualnie nie jest prowadzony nabór wniosków w ramach tego wsparcia	Na stronie WNIOSEK w sekcji Płatności zaznaczono wsparcie na zakładanie systemów rolno-leśnych poza okresem przyjmowania wniosków (poza terminem 01.06-31.07).
ZAL1.12	We wniosku istnieją zgłoszone rozbieżności, dla których nie uzupełniono opisu przyczyny zgłoszenia rozbieżności.	Błąd pojawia się w przypadku, gdy nie została uzupełniona przyczyna zgłoszenia rozbieżności. W celu wyeliminowania błędu należy w zakładce WNIOSEK uzupełnić pole dotyczące przyczyny zgłoszenia rozbieżności. Pomocne w rozpatrzeniu na korzyść wnioskodawcy będzie dołączenie załączników, które dokumentują aktualny charakter użytkowania działki.

#### Zakres Działki referencyjne

Kod błędu	Komunikat błędu	Reguła wywołania błędu
ZAL2.7	W ramach wniosku, na mapie nie dodano żadnej działki referencyjnej wchodzącej w skład gospodarstwa rolnego.	Błąd pojawia się w przypadku, gdy podczas wizualizacji, na mapie nie została dodana żadna działka referencyjna (ewidencyjna). Należy dodać działkę, na której będzie wykonywana inwestycja leśna lub zadrzewieniowa.
ZAL2.2	Dla działki referencyjnej <id_działki_referencyjnej> nie udało się pobrać danych opisowych działki (województwo, powiat, gmina, obręb). Może to wynikać z wprowadzenia i dodania do gospodarstwa błędnego identyfikatora działki.	Błąd pojawia się w przypadku, gdy system stwierdził błąd w identyfikatorze działki referencyjnej (ewidencyjnej). Nieprawidłowo została wprowadzona jedna z poniższych wartości: - numer lub nazwa obrębu, - kod lub nazwa gminy, - kod lub nazwa powiatu, - kod lub nazwa województwa.
ZAL2.8	Na działce referencyjnej <id_działki_referencyjnej> nie wyrysowano żadnej deklarowanej geometrii obiektu (gruntu do zalesienia, gruntu do zadrzewienia, elementu zwiększającego bioróżnorodność, nasadzenia w ramach systemów rolno-leśnych). Aby zgłosić dany grunt do płatności należy na mapie wybrać typ tworzonego obiektu, a następnie narysować jego geometrię. W przypadku, gdy działka nie wchodzi w skład gospodarstwa należy ją usunąć z listy w zakładce MAPA.	Błąd pojawia się w przypadku, gdy na zadeklarowanej działce referencyjnej (ewidencyjnej) na mapie nie została wyrysowana (deklarowana do płatności) działka zawierająca: - grunt przeznaczony do zalesienia, w przypadku wnioskowania o wsparcie na zalesianie, - grunt przeznaczony do zadrzewienia, w przypadku wnioskowania o wsparcie na zadrzewienie, - grunt zawierający elementu inwestycji, w przypadku wnioskowania o wsparcie na zwiększenie bioróżnorodności lasów prywatnych - grunt przeznaczony do założenia systemu rolno-leśnego, w przypadku wnioskowania o wsparcie na systemy rolno-leśne.
ZAL2.9	Na działce referencyjnej <id_działki_referencyjnej> wyrysowano / zgłoszono elementy zwiększające bioróżnorodność, których łączna powierzchnia przekracza maksymalny kwalifikowalny obszar uprawniony do płatności - PEG_ZAL1. Jeżeli dla działki zgłoszono rozbieżność, a deklaracja jest zgodna ze stanem faktycznym wniosek może być wysłany z błędem.	Błąd pojawia się w przypadku, gdy wyrysowana na mapie powierzchnia deklarowana do zwiększenia bioróżnorodności lasów prywatnych, jest większa niż powierzchnia uprawniona do płatności na danej działce referencyjnej (ewidencyjnej). Jeżeli dla działki zgłoszono rozbieżność, a deklaracja jest zgodna ze stanem faktycznym wniosek może być wysłany z błędem.



ZAL2.10	Na działce referencyjnej <id_dzialki_referencyjnej> wyrysowano / zgłoszono grunty do zalesienia, których łączna powierzchnia przekracza maksymalny kwalifikowalny obszar uprawniony do płatności - PEG_ZGR. Jeżeli dla działki zgłoszono rozbieżność, a deklaracja jest zgodna ze stanem faktycznym wniosek może być wysłany z błędem.	Błąd pojawia się w przypadku, gdy wyrysowana na mapie powierzchnia deklarowana do zalesienia, jest większa niż powierzchnia uprawniona do płatności na danej działce referencyjnej (ewidencyjnej). Jeżeli dla działki zgłoszono rozbieżność, a deklaracja jest zgodna ze stanem faktycznym wniosek może być wysłany z błędem.
ZAL2.11	Na działce referencyjnej <id_dzialki_referencyjnej> wyrysowano / zgłoszono grunty do zadrzewienia, których łączna powierzchnia przekracza maksymalny kwalifikowalny obszar uprawniony do płatności - PEG_ORNY. Jeżeli dla działki zgłoszono rozbieżność, a deklaracja jest zgodna ze stanem faktycznym wniosek może być wysłany z błędem.	Błąd pojawia się w przypadku, gdy wyrysowana na mapie powierzchnia deklarowana do zadrzewienia, jest większa niż powierzchnia uprawniona do płatności na danej działce referencyjnej (ewidencyjnej). Jeżeli dla działki zgłoszono rozbieżność, a deklaracja jest zgodna ze stanem faktycznym wniosek może być wysłany z błędem.
ZAL2.12	Na działce referencyjnej <id_dzialki_referencyjnej> wyrysowano / zgłoszono grunty w ramach systemów rolno-leśnych, których łączna powierzchnia przekracza maksymalny kwalifikowalny obszar uprawniony do płatności - PEG_ROL_LES. Jeżeli dla działki zgłoszono rozbieżność, a deklaracja jest zgodna ze stanem faktycznym wniosek może być wysłany z błędem.	Błąd pojawia się w przypadku, gdy wyrysowana na mapie powierzchnia deklarowana do systemów rolno-leśnych, jest większa niż powierzchnia uprawniona do płatności na danej działce referencyjnej (ewidencyjnej). Jeżeli dla działki zgłoszono rozbieżność, a deklaracja jest zgodna ze stanem faktycznym wniosek może być wysłany z błędem.

#### Zakres Grunty / Działki rolne

Kod błędu	Komunikat błędu	Reguła wywołania błędu
ZAL3.44	Łączna powierzchnia elementów zwiększających bioróżnorodność zgłoszonych w ramach wniosku jest mniejsza od 0,10 ha, a w związku z tym nastąpi odmowa <i>Wsparcia na zwiększenie bioróżnorodności lasów prywatnych</i> ze względu na brak spełnienia warunku minimalnej powierzchni.	Błąd pojawia się w przypadku, gdy łączna powierzchnia inwestycji zadeklarowanych w ramach <i>wniosku o przyznanie wsparcia na zwiększenie bioróżnorodności lasów prywatnych</i> (D + L + P + C + R + E + O) jest mniejsza niż powierzchnia minimalna uprawniona do otrzymania wsparcia – 0,1 ha.
ZAL3.45	Łączna powierzchnia gruntów zgłoszonych w ramach wsparcia do zalesienia, jest mniejsza od 0,10 ha.	Błąd pojawia się w przypadku, gdy łączna powierzchnia gruntów zgłoszonych w ramach <i>wniosku o przyznanie wsparcia na zalesienia</i> , jest mniejsza niż powierzchnia minimalna uprawniona do otrzymania wsparcia – 0,1 ha.
ZAL3.46	Łączna powierzchnia gruntów zgłoszonych w ramach wsparcia do zadrzewienia, jest mniejsza od 0,10ha.	Błąd pojawia się w przypadku, gdy łączna powierzchnia gruntów zgłoszonych w ramach <i>wniosku o przyznanie wsparcia na zadrzewienia</i> , jest mniejsza niż powierzchnia minimalna uprawniona do otrzymania wsparcia – 0,1 ha.
ZAL3.84	Łączna powierzchnia gruntów zgłoszonych w ramach wsparcia na systemy rolno-leśne dla zakładania systemów rolno-leśnych, jest mniejsza od 0,10ha.	Błąd pojawia się w przypadku, gdy łączna powierzchnia gruntów zgłoszonych w ramach <i>wniosku o przyznanie wsparcia na zakładanie systemów rolno-leśnych</i> , jest mniejsza niż powierzchnia minimalna uprawniona do otrzymania wsparcia – 0,1 ha.

ZAL3.47	Dla gruntu do zalesienia <oznaczenie_działki_Rol> nie określono sposobu użytkowania gruntu.	Błąd pojawia się w przypadku, na stronie WNIOSEK w sekcji Grunty ZAL nie został określony sposobu użytkowania gruntu przeważając (sad (S), lub grunt orny (R) lub sukcesja naturalna (SN)) – należy wybrać przeważający sposób użytkowania, w przypadku kilku.
ZAL3.48	Dla gruntu <oznaczenie_działki_Rol> zgłoszonej w ramach <i>Wsparcia na zwiększenie bioróżnorodności lasów prywatnych</i> , nie zdefiniowano żadnego położenia na działce referencyjnej. Może to wynikać z braku uzupełnienia danych gruntu, dla której zgłoszono rozbieżność.	Błąd pojawia się w przypadku, gdy deklarowany do przyznania wsparcia grunt zawierający oznaczenia inwestycji w ramach Wsparcia na zwiększenie bioróżnorodności lasów prywatnych (D, L, O, P, C, R, E), nie został przypisany do żadnej działki referencyjnej (ewidencyjnej).
ZAL3.49	Dla gruntu <oznaczenie_działki_Rol> zgłoszonej w ramach wsparcia na zalesianie, nie zdefiniowano żadnego położenia na działce referencyjnej. Może to wynikać z braku uzupełnienia danych gruntu, dla którego zgłoszono rozbieżność.	Błąd pojawia się w przypadku, gdy deklarowany do przyznania wsparcia grunt zawierający oznaczenie w ramach wsparcia na zalesianie, nie został przypisany do żadnej działki referencyjnej (ewidencyjnej).
ZAL3.50	Dla gruntu <oznaczenie_działki_Rol> zgłoszonej w ramach wsparcia na zadrzewienie, nie zdefiniowano żadnego położenia gruntu działki rolnej. Może to wynikać z braku uzupełnienia danych gruntu, dla którego zgłoszono rozbieżność.	Błąd pojawia się w przypadku, gdy deklarowany do przyznania wsparcia grunt zawierający oznaczenie w ramach wsparcia na zadrzewienie, nie został przypisany do żadnej działki referencyjnej (ewidencyjnej).
ZAL3.85	Dla gruntu <oznaczenie_działki_Rol> zgłoszonego w ramach zakładania systemów rolno-leśnych, nie zdefiniowano żadnego położenia gruntu. Może to wynikać z braku uzupełnienia danych gruntu, dla którego zgłoszono rozbieżność.	Błąd pojawia się w przypadku, gdy deklarowany do przyznania wsparcia grunt zawierający oznaczenie w ramach zakładania systemów rolno-leśnych, nie został przypisany do żadnej działki referencyjnej (ewidencyjnej).
ZAL3.51	Dla gruntu <oznaczenie_działki_Rol> zgłoszonej w ramach <i>Wsparcia na zwiększenie bioróżnorodności lasów prywatnych</i> istnieją położenia działki referencyjnej, dla których nie podano powierzchni. Może to wynikać z braku uzupełnienia danych gruntu, dla którego zgłoszono rozbieżność.	Błąd pojawia się w przypadku, gdy deklarowany do przyznania wsparcia grunt zawierający oznaczenie inwestycji zwiększającej bioróżnorodności lasów prywatnych i ich wartość dla środowiska (D, L, O, P, C, R, E), nie zawiera wprowadzonej powierzchni.

ZAL3.52	Dla gruntu do zalesienia <oznaczenie_działki_Rol> -, nie podano powierzchni położenia gruntu. Może to wynikać z braku uzupełnienia danych gruntu, dla którego zgłoszono rozbieżność.	Błąd pojawia się w przypadku, gdy deklarowany do przyznania wsparcia grunt, nie zawiera wprowadzonej powierzchni.
ZAL3.53	Dla gruntu do zadrzewienia <oznaczenie_działki_Rol> nie podano powierzchni położenia gruntu. Może to wynikać z braku uzupełnienia danych gruntu, dla którego zgłoszono rozbieżność.	Błąd pojawia się w przypadku, gdy deklarowany do przyznania wsparcia grunt, nie zawiera wprowadzonej powierzchni.
ZAL3.103	Dla systemu rolno-leśnego <oznaczenie_działki_Rol> nie podano powierzchni położenia gruntu. Może to wynikać z braku uzupełnienia danych gruntu, dla którego zgłoszono rozbieżność.	Błąd pojawia się w przypadku, gdy deklarowany do przyznania wsparcia grunt, nie zawiera wprowadzonej powierzchni.
ZAL3.54	Dla gruntu <oznaczenie_działki_rolnej> zgłoszonej w ramach Wsparcia na zwiększenie bioróżnorodności lasów prywatnych, suma powierzchni położen gruntu w granicach działki referencyjnej jest niezgodna z powierzchnią całkowitą gruntu (wynikającą z geometrii). Może to wynikać z braku uzupełnienia danych gruntu w przypadku zgłoszenia rozbieżności.	Błąd pojawia się w przypadku, gdy łączna powierzchnia deklarowanego do przyznania wsparcia gruntu zawierająca oznaczenie inwestycji zwiększającej bioróżnorodności lasów prywatnych (D, L, O, P, C, R, E), przekracza łączną powierzchnię całkowitą działki referencyjnej (ewidencyjnej), na której są deklarowane inwestycje.
ZAL3.55	Dla gruntu <oznaczenie_działki_rolnej> zgłoszonego w ramach wsparcia na zalesianie, suma powierzchni położen gruntu w granicach działki referencyjnej jest niezgodna z powierzchnią całkowitą gruntu (wynikającą z geometrii). Może to wynikać z braku uzupełnienia danych gruntu w przypadku zgłoszenia rozbieżności.	Błąd pojawia się w przypadku, gdy łączna powierzchnia deklarowanego do przyznania pomocy gruntu, przekracza łączną powierzchnię całkowitą działki referencyjnej (ewidencyjnej), na której są deklarowane grunty do zalesienia.
ZAL3.56	Dla gruntu <oznaczenie_działki_rolnej> zgłoszonego w ramach wsparcia na zadrzewienie, suma powierzchni położen gruntu w granicach działki referencyjnej jest niezgodna z powierzchnią całkowitą gruntu (wynikającą z geometrii). Może to wynikać z braku uzupełnienia danych gruntu w przypadku zgłoszenia rozbieżności.	Błąd pojawia się w przypadku, gdy łączna powierzchnia deklarowanego do przyznania pomocy gruntu, przekracza łączną powierzchnię całkowitą działki referencyjnej (ewidencyjnej), na której są deklarowane grunty do zadrzewienia.
ZAL3.86	Dla gruntu <oznaczenie_działki_rolnej> zgłoszonego w ramach systemów rolno-leśnych, suma powierzchni położen gruntu w granicach działki referencyjnej jest niezgodna z powierzchnią całkowitą gruntu (wynikającą z geometrii). Może to wynikać z braku uzupełnienia danych gruntu w przypadku zgłoszenia rozbieżności.	Błąd pojawia się w przypadku, gdy łączna powierzchnia deklarowanego do przyznania wsparcia gruntu, przekracza łączną powierzchnię całkowitą działki referencyjnej (ewidencyjnej), na której są deklarowane grunty do systemów rolno-leśnych.

ZAL3.57	Dla gruntu <oznaczenie_dzialki_rolnej> zgłoszonego w ramach Wsparcia na zwiększenie bioróżnorodności lasów prywatnych nie wypełniono wszystkich obowiązkowych pól dla składowych. W przypadku, gdy wnioskodawca nie jest uprawniony do przyznania płatności w ramach danej składowej, wówczas należy dla niej wprowadzić wartość 0,00.	Błąd pojawia się w przypadku, gdy grunt zgłoszony w ramach wsparcia na zwiększenie bioróżnorodności lasów prywatnych, nie zawiera wypełnionych wszystkich pól dla składowych (wymagana jest wartość liczbową lub 0,00).
ZAL3.58	Dla gruntu <oznaczenie_dzialki_rolnej> zgłoszonego w ramach wsparcia na zalesianie, nie wypełniono wszystkich obowiązkowych pól dla składowych. W przypadku, gdy rolnik nie jest uprawniony do przyznania płatności w ramach danej składowej, wówczas należy dla niej wprowadzić wartość 0,00.	Błąd pojawia się w przypadku, gdy grunt zgłoszony w ramach wsparcia na zalesianie, nie zawiera wypełnionych wszystkich pól dla składowych (wymagana jest wartość liczbową lub 0,00).
ZAL3.59	Dla gruntu <oznaczenie_dzialki_rolnej> zgłoszonego w ramach wsparcia na zadrzewienie, nie wypełniono wszystkich obowiązkowych pól dla składowych. W przypadku, gdy rolnik nie jest uprawniony do przyznania płatności w ramach danej składowej, wówczas należy dla niej wprowadzić wartość 0,00.	Błąd pojawia się w przypadku, gdy grunt zgłoszony w ramach wsparcia na zadrzewienie, nie zawiera wypełnionych wszystkich pól dla składowych (wymagana jest wartość liczbową lub 0,00).
ZAL3.87	Dla gruntu <oznaczenie_dzialki_rolnej> zgłoszonego w ramach systemów rolno-leśnych, nie wypełniono wszystkich obowiązkowych pól dla składowych. W przypadku, gdy rolnik nie jest uprawniony do przyznania płatności w ramach danej składowej, wówczas należy dla niej wprowadzić wartość 0,00.	Błąd pojawia się w przypadku, gdy grunt zgłoszony w ramach systemów rolno-leśnych, nie zawiera wypełnionych wszystkich pól dla składowych (wymagana jest wartość liczbową lub 0,00).
ZAL3.60	Dla gruntu <oznaczenie_dzialki_rolnej> zgłoszonego w ramach wsparcia na zwiększenie bioróżnorodności lasów prywatnych, istnieją położenia gruntu, wskazujące na identyfikator działki referencyjnej, która nie została zadeklarowana w gospodarstwie rolnym.	Błąd pojawia się w przypadku, gdy deklarowany do przyznania wsparcia grunt zawiera oznaczenie inwestycji zwiększającej bioróżnorodności lasów prywatnych (D, L, O, P, C, R) oraz został przypisany do niewłaściwego identyfikatora działki referencyjnej (ewidencyjnej) – identyfikatora, który nie został wprowadzony we wniosku.
ZAL3.61	Dla gruntu <oznaczenie_dzialki_rolnej> zgłoszonego w ramach wsparcia na zalesianie, istnieją położenia gruntu, wskazujące na identyfikator działki referencyjnej, która nie została zadeklarowana w gospodarstwie rolnym.	Błąd pojawia się w przypadku, gdy deklarowany do przyznania wsparcia grunt, został przypisany do niewłaściwego identyfikatora działki referencyjnej (ewidencyjnej) – identyfikatora, który nie został wprowadzony we wniosku.
ZAL3.62	Dla gruntu <oznaczenie_dzialki_rolnej> zgłoszonego w ramach wsparcia na zadrzewienie, istnieją położenia gruntu, wskazujące na identyfikator działki referencyjnej, która nie została zadeklarowana w gospodarstwie rolnym.	Błąd pojawia się w przypadku, gdy deklarowany do przyznania wsparcia grunt, został przypisany do niewłaściwego identyfikatora działki referencyjnej (ewidencyjnej) – identyfikatora, który nie został wprowadzony we wniosku.
ZAL3.88	Dla gruntu <oznaczenie_dzialki_rolnej> zgłoszonego w ramach systemów rolno-leśnych, istnieją położenia gruntu, wskazujące na identyfikator działki referencyjnej, która nie została zadeklarowana w gospodarstwie rolnym.	Błąd pojawia się w przypadku, gdy deklarowany do przyznania wsparcia grunt, został przypisany do niewłaściwego identyfikatora działki referencyjnej (ewidencyjnej) – identyfikatora, który nie został wprowadzony we wniosku.
ZAL3.63	Dla gruntu <oznaczenie_dzialki_rolnej> zadeklarowana suma powierzchni składowych <i>Przebudowa składu gatunkowego drzewostanu przez wprowadzenie drugiego piętra w warunkach korzystnych oraz na gruntach o nachyleniu terenu powyżej 12° dla położenia działki referencyjnej &lt;id_dzialki_referencyjnej&gt;</i> jest różna od powierzchni tego położenia.	Błąd pojawia się w przypadku, gdy suma powierzchni dla składowych inwestycji dotyczącej wprowadzenia drugiego piętra (D): w warunkach korzystnych oraz o nachyleniu powyżej 12° jest różna od łącznej powierzchni zadeklarowanej dla inwestycji dotyczącej wprowadzenia drugiego piętra (D).

ZAL3.64	Dla gruntu <oznaczenie_dzialki_rolnej> zadeklarowano składowe <i>Przebudowa składu gatunkowego drzewostanu przez wprowadzenie drugiego piętra w warunkach korzystnych oraz na gruntach o nachyleniu terenu powyżej 12° o powierzchni większej od 0,00 ha. W przypadku, gdy element inwestycji uprawiany jest w części na gruntach o nachyleniu terenu powyżej 12°, wówczas całą powierzchnię należy zadeklarować w ramach składowej o nachyleniu powyżej 12°.</i>	Błąd pojawia się w przypadku, błędnego zadeklarowania składowych powierzchni inwestycji dotyczącej wprowadzenia drugiego piętra (D) równocześnie: w warunkach korzystnych oraz na gruntach o nachyleniu terenu powyżej 12° (każda ze składowych powierzchni ma wartość większą niż 0,00 ha). W przypadku, gdy element inwestycji deklarowany jest w części na gruntach o nachyleniu terenu powyżej 12°, wówczas całą powierzchnię należy zadeklarować w ramach składowej o nachyleniu powyżej 12° (składowa dotycząca nachylenia powyżej 12° powinna być większa od 0,00 ha, a składowa dotycząca powierzchni w warunkach korzystnych powinna wynieść 0,00 ha).
ZAL3.65	Dla gruntu <oznaczenie_dzialki_rolnej> zadeklarowana suma powierzchni składowych <i>Przebudowa składu gatunkowego drzewostanu przez dolesianie luk lub odnowienie drzewostanu uszkodzonego na gruntach w warunkach korzystnych oraz na gruntach o nachyleniu terenu powyżej 12° dla położenia działki referencyjnej &lt;id_dzialki_referencyjnej&gt; jest różna od powierzchni tego położenia.</i>	Błąd pojawia się w przypadku, gdy suma powierzchni dla składowych inwestycji dotyczącej dolesienia luk (L) lub odnowienie drzewostanu uszkodzonego (O): w warunkach korzystnych oraz o nachyleniu powyżej 12° jest różna od łącznej powierzchni zadeklarowanej dla inwestycji dotyczącej dolesienia luk (L) ) lub odnowienie drzewostanu uszkodzonego (O).
ZAL3.66	Dla gruntu <oznaczenie_dzialki_rolnej> zadeklarowano składowe <i>Przebudowa składu gatunkowego drzewostanu przez dolesianie luk lub odnowienie drzewostanu uszkodzonego na gruntach w warunkach korzystnych oraz na gruntach o nachyleniu terenu powyżej 12° o powierzchni większej od 0,00 ha. W przypadku, gdy element inwestycji uprawiany jest w części na gruntach o nachyleniu terenu powyżej 12° obszarze ze specyficznymi utrudnieniami, wówczas całą powierzchnię należy zadeklarować w ramach składowej o nachyleniu powyżej 12°.</i>	Błąd pojawia się w przypadku, błędnego zadeklarowania składowych powierzchni inwestycji dotyczącej dolesienia luk (L) lub odnowienie drzewostanu uszkodzonego (O) równocześnie: w warunkach korzystnych oraz na gruntach o nachyleniu terenu powyżej 12° (każda ze składowych powierzchni ma wartość większą niż 0,00 ha). W przypadku, gdy element inwestycji deklarowany jest w części na gruntach o nachyleniu terenu powyżej 12°, wówczas całą powierzchnię należy zadeklarować w ramach składowej o nachyleniu powyżej 12° (składowa dotycząca nachylenia powyżej 12° powinna być większa od 0,00 ha, a składowa dotycząca powierzchni w warunkach korzystnych powinna wynieść 0,00 ha).
ZAL3.67	Dla gruntu <oznaczenie_dzialki_rolnej> zadeklarowana suma powierzchni składowych <i>Zróżnicowanie struktury drzewostanu przez wprowadzenie podszytu na gruntach w warunkach korzystnych oraz na gruntach o nachyleniu terenu powyżej 12° dla położenia działki referencyjnej &lt;id_dzialki_referencyjnej&gt; jest różna od powierzchni tego położenia.</i>	Błąd pojawia się w przypadku, gdy suma powierzchni dla składowych inwestycji dotyczącej wprowadzenia podszytu (P): w warunkach korzystnych oraz o nachyleniu powyżej 12° jest różna od łącznej powierzchni zadeklarowanej dla inwestycji dotyczącej wprowadzenia podszytu (P).
ZAL3.68	Dla gruntu <oznaczenie_dzialki_rolnej> zadeklarowano składowe <i>Zróżnicowanie struktury drzewostanu przez wprowadzenie podszytu na gruntach w warunkach korzystnych oraz na gruntach o nachyleniu terenu powyżej 12° o powierzchni większej od 0,00 ha. W przypadku, gdy element inwestycji uprawiany jest w części na gruntach o nachyleniu terenu powyżej 12° obszarze ze specyficznymi utrudnieniami, wówczas całą powierzchnię należy zadeklarować w ramach składowej o nachyleniu powyżej 12°.</i>	Błąd pojawia się w przypadku, błędnego zadeklarowania składowych powierzchni inwestycji dotyczącej wprowadzenia podszytu (P) równocześnie: w warunkach korzystnych oraz na gruntach o nachyleniu terenu powyżej 12° (każda ze składowych powierzchni ma wartość większą niż 0,00 ha). W przypadku, gdy element inwestycji deklarowany jest w części na gruntach o nachyleniu terenu powyżej 12°, wówczas całą powierzchnię należy zadeklarować w ramach składowej o nachyleniu powyżej 12° (składowa dotycząca nachylenia powyżej 12° powinna być większa od 0,00 ha, a składowa dotycząca powierzchni w warunkach korzystnych powinna wynieść 0,00 ha).

ZAL3.69	Dla gruntu <oznaczenie_dzialki_rolnej> zadeklarowana suma powierzchni składowych <i>Cięcia pielęgnacyjne na gruntach w warunkach korzystnych oraz na gruntach o nachyleniu terenu powyżej 12°</i> dla położenia działki referencyjnej <id_dzialki_referencyjnej> jest różna od powierzchni tego położenia.	Błąd pojawia się w przypadku, gdy suma powierzchni dla składowych inwestycji dotyczącej cięć pielęgnacyjnych (C): w warunkach korzystnych oraz o nachyleniu powyżej 12° jest różna od łącznej powierzchni zadeklarowanej dla inwestycji dotyczącej cięć pielęgnacyjnych (C).
ZAL3.75	Dla gruntu zgłoszonej w ramach wsparcia na zalesienie <oznaczenie_dzialki_rolnej> zadeklarowana suma powierzchni składowych w zakresie zalesiania w warunkach korzystnych oraz na gruntach o nachyleniu powyżej 12 stopni dla położenia działki referencyjnej <id_dzialki_referencyjnej> jest różna od powierzchni tego położenia.	Błąd pojawia się w przypadku, gdy suma powierzchni dla składowych w ramach wsparcia na zalesianie: w warunkach korzystnych oraz o nachyleniu powyżej 12° jest różna od łącznej powierzchni zadeklarowanej w ramach wsparcia na zalesienie.
ZAL3.76	Dla gruntu zgłoszonej w ramach wsparcia na zadrzewienie <oznaczenie_dzialki_rolnej> zadeklarowana suma powierzchni składowych w ramach zadrzewiania w warunkach korzystnych i na gruntach o nachyleniu terenu powyżej 12° dla położenia działki referencyjnej <id_dzialki_referencyjnej> jest różna od powierzchni tego położenia.	Błąd pojawia się w przypadku, gdy suma powierzchni dla składowych w ramach wsparcia na zadrzewienie: w warunkach korzystnych oraz o nachyleniu powyżej 12° jest różna od łącznej powierzchni zadeklarowanej w ramach wsparcia na zadrzewienie.
ZAL3.70	Dla gruntu <oznaczenie_dzialki_rolnej> zadeklarowano składowe <i>Cięcia pielęgnacyjne na gruntach w warunkach korzystnych oraz na gruntach o nachyleniu terenu powyżej 12°</i> o powierzchni większej od 0,00 ha. W przypadku, gdy element inwestycji uprawiany jest w części na gruntach o nachyleniu terenu powyżej 12°obszarze ze specyficznymi utrudnieniami, wówczas całą powierzchnię należy zadeklarować w ramach składowej o nachyleniu powyżej 12°.	Błąd pojawia się w przypadku, błędnego zadeklarowania składowych powierzchni inwestycji dotyczącej Cięć pielęgnacyjnych (C) równocześnie: w warunkach korzystnych oraz na gruntach o nachyleniu terenu powyżej 12° (każda ze składowych powierzchni ma wartość większą niż 0,00 ha). W przypadku, gdy element inwestycji deklarowany jest w części na gruntach o nachyleniu terenu powyżej 12°, wówczas całą powierzchnię należy zadeklarować w ramach składowej o nachyleniu powyżej 12° (składowa dotycząca nachylenia powyżej 12° powinna być większa od 0,00 ha, a składowa dotycząca powierzchni w warunkach korzystnych powinna wynieść 0,00 ha).
ZAL3.80	Dla gruntu działki rolnej <oznaczenie_dzialki_rolnej> zadeklarowano składowe <i>Przebudowa składu gatunkowego drzewostanu przez wprowadzenie drugiego piętra</i> w warunkach korzystnych oraz na gruntach o nachyleniu terenu powyżej 12°. Inwestycja nie jest położona na gruntach o nachyleniu terenu powyżej 12°, dlatego całą powierzchnię należy zadeklarować w ramach składowej „w warunkach korzystnych”.	Błąd pojawia się w przypadku, błędnego zadeklarowania składowych powierzchni inwestycji dotyczącej Przebudowy składu gatunkowego drzewostanu przez wprowadzenie drugiego piętra (D) równocześnie: w warunkach korzystnych oraz na gruntach o nachyleniu terenu powyżej 12° (każda ze składowych powierzchni ma wartość większą niż 0,00 ha). W przypadku, gdy element inwestycji deklarowany położony jest tylko na gruntach w warunkach korzystnych, wówczas całą powierzchnię należy zadeklarować na gruntach w warunkach korzystnych.
ZAL3.81	Dla gruntu <oznaczenie_dzialki_rolnej> zadeklarowano składowe <i>Przebudowa składu gatunkowego drzewostanu przez dolesianie luk lub odnowienie drzewostanu uszkodzonego</i> w warunkach korzystnych oraz na gruntach o nachyleniu terenu powyżej 12°. Inwestycja nie jest położona na gruntach o nachyleniu terenu powyżej 12°, dlatego całą powierzchnię należy zadeklarować w ramach składowej „w warunkach korzystnych”.	Błąd pojawia się w przypadku, błędnego zadeklarowania składowych powierzchni inwestycji dotyczącej Przebudowy składu gatunkowego drzewostanu przez dolesianie luk (L) lub odnowienie drzewostanu uszkodzonego (O) równocześnie: w warunkach korzystnych oraz na gruntach o nachyleniu terenu powyżej 12° (każda ze składowych powierzchni ma wartość większą niż 0,00 ha). W przypadku, gdy element inwestycji deklarowany położony jest tylko na gruntach w warunkach korzystnych, wówczas całą powierzchnię należy zadeklarować na gruntach w warunkach korzystnych.
ZAL3.82	Dla gruntu <oznaczenie_dzialki_rolnej> zadeklarowano składowe <i>Zróżnicowanie</i>	Błąd pojawia się w przypadku, błędnego zadeklarowania składowych powierzchni

	<p>struktury drzewostanu przez wprowadzenie podszytu w warunkach korzystnych oraz na gruntach o nachyleniu terenu powyżej 12°.</p> <p>Inwestycja nie jest położona na gruntach o nachyleniu terenu powyżej 12°, dlatego całą powierzchnię należy zadeklarować w ramach składowej „w warunkach korzystnych”.</p>	<p>inwestycji dotyczącej Zróżnicowania struktury drzewostanu przez wprowadzenie podszytu (P) równocześnie: w warunkach korzystnych oraz na gruntach o nachyleniu terenu powyżej 12° (każda ze składowych powierzchni ma wartość większą niż 0,00 ha). W przypadku, gdy element inwestycji deklarowany położony jest tylko na gruntach w warunkach korzystnych, wówczas całą powierzchnię należy zadeklarować na gruntach w warunkach korzystnych.</p>
ZAL3.83	<p>Dla gruntu &lt;oznaczenie_dzialki_rolnej&gt; zadeklarowano składowe Cięcia pielęgnacyjne na gruntach w warunkach korzystnych oraz na gruntach o nachyleniu terenu powyżej 12°. Inwestycja nie jest położona na gruntach o nachyleniu terenu powyżej 12°, dlatego całą powierzchnię należy zadeklarować w ramach składowej „w warunkach korzystnych”.</p>	<p>Błąd pojawia się w przypadku, błędnego zadeklarowania składowych powierzchni inwestycji dotyczącej Cięć pielęgnacyjnych (C) równocześnie: w warunkach korzystnych oraz na gruntach o nachyleniu terenu powyżej 12° (każda ze składowych powierzchni ma wartość większą niż 0,00 ha). W przypadku, gdy element inwestycji deklarowany położony jest tylko na gruntach w warunkach korzystnych, wówczas całą powierzchnię należy zadeklarować na gruntach w warunkach korzystnych.</p>
ZAL3.71	<p>Dla gruntu &lt;oznaczenie_dzialki_rolnej&gt; suma zadeklarowanych składowych <i>Założenie remizy</i> jest różna od 1,00.</p>	<p>Błąd pojawia się w przypadku, zadeklarowania na położeniu gruntu przeznaczonego pod inwestycję w polu „Ilość remiz” (zgodnie z oznaczeniem wskazanym w błędzie) więcej niż jednej remizy lub wprowadzona została wartości ułamkowa. W przypadku, gdy w planie inwestycji nadleśniczy zaplanował np. dwie remizy, każda z nich powinna zostać zadeklarowana na oddzielnym gruncie. W przypadku deklaracji jednej remizy na dwóch działkach referencyjnych należy zadeklarować wartość ułamkową zgodną z położeniem z dwóch działkach referencyjnych tak aby suma ułamka dała wartość 1,00.</p>
ZAL3.72	<p>Dla gruntu &lt;oznaczenie_dzialki_rolnej&gt; - zwiększenie bioróżnorodności lasów zadeklarowana suma wartości składowych Zabezpieczenie drzew repelentami, Zabezpieczenie drzew 3 palikami, Zabezpieczenie drzew wełną owczą, Zabezpieczenie drzew osłonkami dla położenia działki referencyjnej &lt;id_dzialki_referencyjnej&gt; jest większa niż powierzchnia deklarowana położenia.</p>	<p>Błąd pojawia się w przypadku, gdy na gruncie zadeklarowanym do zwiększenia bioróżnorodności lasów powierzchnia, na której zadeklarowano Zabezpieczenie drzew repelentami, Zabezpieczenie drzew 3 palikami, Zabezpieczenie drzew wełną owczą, Zabezpieczenie drzew osłonkami która jest większa niż powierzchnia zadeklarowana do wsparcia.</p>
ZAL3.78	<p>Dla gruntu zgłoszonego w ramach wsparcia na tworzenie zadrzewień śródpolnych &lt;oznaczenie_dzialki_rolnej&gt; zadeklarowana suma powierzchni zabezpieczenia drzew repelentami, zabezpieczenia drzew 3 palikami, zabezpieczenia wełną owczą oraz składowej Zabezpieczenie osłonkami dla położenia działki referencyjnej &lt;id_dzialki_referencyjnej&gt; jest różna od powierzchni tego położenia.</p>	<p>Błąd pojawia się w przypadku, gdy na gruncie zadeklarowanym do zadrzewień powierzchnia Zabezpieczenia drzew repelentami, Zabezpieczenia drzew 3 palikami, Zabezpieczenia drzew wełną owczą, Zabezpieczenia drzew osłonkami jest różna niż powierzchnia zadeklarowana do wsparcia.</p>
ZAL3.73	<p>Dla gruntu - elementu zwiększającego bioróżnorodność &lt;idElementZwiekszajacyBioroznorodnosc&gt; wskazano większą od 0,00 ha powierzchnię na gruntach o nachyleniu terenu powyżej 12°, a wg danych referencyjnych na działce &lt;id_dzialki_referencyjnej&gt; nie istnieje obszar o nachyleniu terenu powyżej 12°.</p>	<p>Błąd pojawia się w przypadku, gdy dla danego elementu zwiększającego bioróżnorodność zadeklarowano powierzchnię większą od 0,00 ha na gruntach o nachyleniu terenu powyżej 12°, a według danych referencyjnych (z ewidencji gruntów i budynków) na danej działce nie istnieje obszar o nachyleniu terenu powyżej 12°. Powierzchnia planowanego elementu zwiększającego bioróżnorodność powinna zostać zadeklarowana na gruntach w warunkach korzystnych.</p>

ZAL3.74	Dla gruntu działki rolnej - elementu zwiększającego bioróżnorodność <idElementZwiekszajacyBioroznorodnosc> wskazano na wartość 0,00 ha powierzchni na gruntach o nachyleniu terenu powyżej 12°, a wg danych referencyjnych na działce <id_dzialki_referencyjnej> istnieje obszar o nachyleniu powyżej 12°.	Błąd pojawia się w przypadku, gdy dla danego elementu zwiększającego bioróżnorodność zadeklarowano powierzchnię równą 0,00 ha na gruntach o nachyleniu terenu powyżej 12°, a według danych referencyjnych (z ewidencji gruntów i budynków) na danej działce istnieje obszar o nachyleniu terenu powyżej 12°. Powierzchnia planowanego elementu zwiększającego bioróżnorodność powinna zostać zadeklarowana na gruntach o nachyleniu terenu powyżej 12°.
ZAL3.75	Dla gruntu zgłoszonego w ramach wsparcia na zalesianie <oznaczenie_dzialki_rolnej> zadeklarowana suma powierzchni składowych w zakresie zalesiania w warunkach korzystnych oraz na gruntach o nachyleniu powyżej 12 stopni dla położenia działki referencyjnej <id_dzialki_referencyjnej> jest różna od powierzchni tego położenia.	Błąd pojawia się w przypadku, gdy zadeklarowana suma powierzchni składowych w zakresie zalesiania jest różna od powierzchni składowych w zakresie zalesiania w warunkach korzystnych oraz na gruntach o nachyleniu powyżej 12 stopni dla położenia działki referencyjnej według danych referencyjnych.
ZAL3.92	Dla gruntu- wsparcie na systemy rolno-leśne <oznaczenie_dzialki_rolnej> wskazano większą od 0,00 ha powierzchnię na gruntach o nachyleniu terenu powyżej 12°, a wg danych referencyjnych na działce <id_dzialki_referencyjnej> nie istnieje obszar o nachyleniu terenu powyżej 12°.	Błąd pojawia się w przypadku, gdy dla danego systemu rolno-leśnego zadeklarowano powierzchnię większą od 0,00 ha na gruntach o nachyleniu terenu powyżej 12°, a według danych referencyjnych (z ewidencji gruntów i budynków) na danej działce nie istnieje obszar o nachyleniu terenu powyżej 12°. Powierzchnia planowanego systemu rolno-leśnego powinna zostać zadeklarowana na gruntach w warunkach korzystnych.
ZAL3.93	Dla gruntu- wsparcie na systemy rolno-leśne <oznaczenie_dzialki_rolnej> wskazano na wartość 0,00 ha powierzchni na gruntach o nachyleniu terenu powyżej 12°, a wg danych referencyjnych na działce <id_dzialki_referencyjnej> istnieje obszar o nachyleniu powyżej 12°.	Błąd pojawia się w przypadku, gdy dla danego systemu rolno-leśnego zadeklarowano powierzchnię równą 0,00 ha na gruntach o nachyleniu terenu powyżej 12°, a według danych referencyjnych (z ewidencji gruntów i budynków) na danej działce istnieje obszar o nachyleniu terenu powyżej 12°. Powierzchnia planowanego systemu rolno-leśnego powinna zostać zadeklarowana na gruntach o nachyleniu terenu powyżej 12°
ZAL3.94	Dla gruntu zgłoszonego w ramach wsparcia na zalesianie <oznaczenie_dzialki_rolnej> wskazano na wartość 0,00 ha powierzchni na gruntach o nachyleniu terenu powyżej 12°, a wg danych referencyjnych na działce <id_dzialki_referencyjnej> istnieje obszar o nachyleniu powyżej 12°. W przypadku, gdy zalesienie jest położone przynajmniej w części na gruntach o nachyleniu terenu powyżej 12°, wówczas całą powierzchnię należy zadeklarować w ramach składowej „na gruntach o nachyleniu terenu powyżej 12°	Błąd pojawia się w przypadku, gdy do wsparcia na zalesianie zadeklarowano powierzchnię równą 0,00 ha na gruntach o nachyleniu terenu powyżej 12°, a według danych referencyjnych (z ewidencji gruntów i budynków) na danej działce istnieje obszar o nachyleniu terenu powyżej 12°. Powierzchnia planowanego wsparcia na zalesianie powinna zostać zadeklarowana na gruntach o nachyleniu terenu powyżej 12°
ZAL3.95	Dla gruntu zgłoszonego w ramach wsparcia na zalesianie <oznaczenie_dzialki_rolnej> wskazano większą od 0,00 ha powierzchnię na gruntach o nachyleniu terenu powyżej 12°, a wg danych referencyjnych na działce <id_dzialki_referencyjnej> nie istnieje obszar o nachyleniu terenu powyżej 12°.	Błąd pojawia się w przypadku, gdy do wsparcia na zalesianie zadeklarowano powierzchnię większą od 0,00 ha na gruntach o nachyleniu terenu powyżej 12°, a według danych referencyjnych (z ewidencji gruntów i budynków) na danej działce nie istnieje obszar o nachyleniu terenu powyżej 12°. Powierzchnia planowanego wsparcia na zalesianie



		powinna zostać zadeklarowana na gruntach w warunkach korzystnych.
ZAL3.96	Dla gruntu zgłoszonego w ramach wsparcia na zadrzewianie <oznaczenie_dzialki_rolnej> wskazano na wartość 0,00 ha powierzchni na gruntach o nachyleniu terenu powyżej 12°, a wg danych referencyjnych na działce <id_dzialki_referencyjnej> istnieje obszar o nachyleniu powyżej 12°. W przypadku, gdy zadrzewienie jest położone przynajmniej w części na gruntach o nachyleniu terenu powyżej 12°, wówczas całą powierzchnię należy zadeklarować w ramach składowej „na gruntach o nachyleniu terenu powyżej 12°	Błąd pojawia się w przypadku, gdy do wsparcia na zadrzewianie zadeklarowano powierzchnię równą 0,00 ha na gruntach o nachyleniu terenu powyżej 12°, a według danych referencyjnych (z ewidencji gruntów i budynków) na danej działce istnieje obszar o nachyleniu terenu powyżej 12°. Powierzchnia planowanego wsparcia na zadrzewianie powinna zostać zadeklarowana na gruntach o nachyleniu terenu powyżej 12°
ZAL3.97	Dla gruntu zgłoszonego w ramach wsparcia na zadrzewianie <oznaczenie_dzialki_rolnej> wskazano większą od 0,00 ha powierzchnię na gruntach o nachyleniu terenu powyżej 12°, a wg danych referencyjnych na działce <id_dzialki_referencyjnej> nie istnieje obszar o nachyleniu terenu powyżej 12°.	Błąd pojawia się w przypadku, gdy do wsparcia na zadrzewianie zadeklarowano powierzchnię większą od 0,00 ha na gruntach o nachyleniu terenu powyżej 12°, a według danych referencyjnych (z ewidencji gruntów i budynków) na danej działce nie istnieje obszar o nachyleniu terenu powyżej 12°. Powierzchnia planowanego wsparcia na zadrzewianie powinna zostać zadeklarowana na gruntach w warunkach korzystnych.
ZAL3.77	Wyrysowana na mapie powierzchnia gruntu przeznaczonego do zadrzewienia <idGruntuDoZadrzewienia> przekracza maksymalną dopuszczalną powierzchnię 0,50 ha.	Błąd pojawia się w przypadku, gdy wyrysowany na MAPIE grunt przeznaczonego do zadrzewienia przekracza 0,50ha.
ZAL3.89	Dla gruntu <oznaczenie_dzialki_rolnej> zadeklarowana suma powierzchni składowych Założenie strefy ekotonowej na obrzeżach lasu dla położenia działki referencyjnej <id_dzialki_referencyjnej> jest różna od powierzchni tego położenia.	Błąd pojawia się w przypadku, gdy składowa „Kształtowanie ekotonu na obrzeżach lasu” jest różna od łącznej powierzchni inwestycji ekotonu (E) wyrysowanej na stronie MAPA.
ZAL3.90	Dla gruntu <oznaczenie_dzialki_rolnej> - wsparcie na systemy rolno-leśne zadeklarowana suma wartości składowych Zabezpieczenie repelentami, Zabezpieczenie 3 palikami, Zabezpieczenie wełną owczą oraz Zabezpieczenie osłonkami dla położenia działki referencyjnej <id_dzialki_referencyjnej> jest różna niż powierzchnia deklarowana położenia.	Błąd pojawia się w przypadku, gdy zadeklarowana powierzchnia gruntu do wsparcia na systemy rolno-leśne, na której zadeklarowano Zabezpieczenie drzew repelentami, Zabezpieczenie drzew 3 palikami, Zabezpieczenie drzew wełną owczą, Zabezpieczenie drzew osłonkami jest różna niż powierzchnia zadeklarowana do wsparcia.
ZAL3.102	Dla gruntu zgłoszonego w ramach wsparcia na zalesienie <oznaczenie_dzialki_rolnej> zadeklarowana suma wartości składowych Zabezpieczenie repelentami, Zabezpieczenie 3 palikami, Zabezpieczenie wełną owczą oraz Zabezpieczenie osłonkami dla położenia działki referencyjnej <id_dzialki_referencyjnej> jest większa niż powierzchnia deklarowana położenia.	Błąd pojawia się w przypadku, gdy zadeklarowana powierzchnia gruntu do wsparcia na zalesianie, na której zadeklarowano Zabezpieczenie drzewek repelentami, Zabezpieczenie drzewek 3 palikami, Zabezpieczenie drzewek wełną owczą, Zabezpieczenie drzewek osłonkami jest większa niż powierzchnia zadeklarowana do wsparcia.
ZAL3.91	Dla systemu rolno-leśnego <oznaczenie_dzialki_rolnej> nie określono sposobu użytkowania gruntu.	Błąd pojawia się w przypadku, na stronie WNIOSEK w sekcji Systemy rolno-leśne PS2327 nie został określony sposobu użytkowania gruntu (grunt orny (R) lub trwały użytek zielony (TUZ)). W przypadku obydwu rodzajów gruntów, należy podzielić ją na odrębne działki – jednorodne po względem użytkowania gruntu.
ZAL3.98	Łączna powierzchnia zgłoszona we wniosku w ramach wnioskowania ZGR2327 - Zalesianie gruntów rolnych 23/27 przekracza 40 ha.	Błąd pojawia się w przypadku, gdy łączna powierzchnia gruntów zgłoszonych w ramach wsparcia do zalesiania, jest większa niż powierzchnia maksymalna uprawniona do otrzymania wsparcia w jednym roku - 40 ha. W przypadku tego błędu, realizację interwencji należy rozłożyć na kilka lat wnioskowana (w kolejnym roku otwarty jest limit 40 ha dla jednego wnioskodawcy).

ZAL3.99	Łączna powierzchnia zgłoszona we wniosku w ramach wnioskowania TZS2327 - Tworzenie zadrzewień śródpolnych 23/27 przekracza 40 ha.	Błąd pojawia się w przypadku, gdy łączna powierzchnia gruntów zgłoszonych w ramach wsparcia do zalesiania, jest większa niż powierzchnia maksymalna uprawniona do otrzymania wsparcia w jednym roku - 40 ha. W przypadku tego błędu, realizację interwencji należy rozłożyć na kilka lat wnioskowana (w kolejnym roku otwarty jest limit 40 ha dla jednego wnioskodawcy).
ZAL3.100	Łączna powierzchnia zgłoszona we wniosku w ramach wnioskowania SRL2327 - Zakładanie systemów rolno-leśnych 23/27 przekracza 40 ha.	Błąd pojawia się w przypadku, gdy łączna powierzchnia gruntów zgłoszonych w ramach wsparcia do zakładania systemów rolno-leśnych, jest większa niż powierzchnia maksymalna uprawniona do otrzymania wsparcia w jednym roku - 40 ha. W przypadku tego błędu, realizację interwencji należy rozłożyć na kilka lat wnioskowana (w kolejnym roku dostępny jest limit 40 ha dla jednego wnioskodawcy).
ZAL3.101	Łączna powierzchnia zgłoszona we wniosku w ramach wnioskowania ZBL2327 - Zwiększanie bioróżnorodności lasów prywatnych 23/27 przekracza 40 ha.	Błąd pojawia się w przypadku, gdy łączna powierzchnia gruntów zgłoszonych w ramach zwiększania bioróżnorodności lasów prywatnych, jest większa niż powierzchnia maksymalna uprawniona do otrzymania wsparcia w jednym roku - 40 ha. W przypadku tego błędu, realizację interwencji należy rozłożyć na kilka lat wnioskowana (w kolejnym roku dostępny jest limit 40 ha dla jednego wnioskodawcy).
ZAL3.39	Dla gruntu <oznaczenie_działki_rolnej> zadeklarowano dla położenia działki referencyjnej <id_działki_referencyjnej> remizę, natomiast nie uzupełniono składowej dla obowiązkowego w takim przypadku grodzienia remiz.	Błąd pojawia się w przypadku, gdy na działce referencyjnej (ewidencyjnej) zadeklarowano remizę, ale wprowadzono obowiązkowego w takim przypadku długości grodzienia remizy siatką metalową o wysokości minimum 2 m.
ZAL3.108	W Twoim wniosku zdefiniowano więcej niż jedną uprawę SRL2327, przy czym uprawy te nie stanowią zwartego kompleksu. W takim przypadku należy zadeklarować je w odrębnych wnioskach.	Błąd pojawia się w przypadku w przypadku, gdy zadeklarowane w jednym wniosku uprawy SRL2327 są oddalone od siebie o więcej niż 2 m.
ZAL3.109	W Twoim wniosku zdefiniowano więcej niż jedną uprawę TZS2327, przy czym uprawy te nie stanowią zwartego kompleksu. W takim przypadku należy zadeklarować je w odrębnych wnioskach.	Błąd pojawia się w przypadku w przypadku, gdy zadeklarowane w jednym wniosku uprawy TZS2327 są oddalone od siebie o więcej niż 2 m.

#### Zakres Załączniki

Kod błędu	Komunikat błędu	Reguła wywołania błędu
ZAL4.10	Zaznaczono wnioskowanie o przyznanie wsparcia na zwiększenie bioróżnorodności lasów prywatnych, a nie dołączono wymaganego załącznika – planu inwestycji zwiększających bioróżnorodność lasów prywatnych.	Błąd pojawia się w przypadku, gdy do wniosku o przyznanie wsparcia na zwiększenie bioróżnorodności lasów prywatnych, nie został dołączony obowiązkowy załącznik - planu inwestycji.
ZAL4.8	Zaznaczono wnioskowanie o przyznanie wsparcia na zalesianie, a nie dołączono wymaganego załącznika – planu zalesienia.	Błąd pojawia się w przypadku, gdy do wniosku o przyznanie wsparcia na zalesianie, nie został dołączony obowiązkowy załącznik - plan zalesienia.

ZAL4.9	Zaznaczono wnioskowanie o wsparcie na wykonanie zadrzewienia, a nie dołączono wymaganego załącznika "Wypis z ewidencji gruntów i budynków dotyczący działek ewidencyjnych, na których są położone grunty przeznaczone do zadrzewień śródpolnych".	Błąd pojawia się w przypadku, gdy do wniosku o przyznanie wsparcia na zadrzewienie, nie został dołączony obowiązkowy załącznik - "Wypis z ewidencji gruntów i budynków dotyczący działek ewidencyjnych, na których są położone grunty przeznaczone do zadrzewień śródpolnych".
ZAL4.11	Zaznaczono wnioskowanie o przyznanie wsparcia na zalesianie, a nie dołączono wymaganego załącznika „Dokument potwierdzający własność gruntów przeznaczonych do wykonania zalesienia”.	Błąd pojawia się w przypadku, gdy do wniosku o przyznanie wsparcia na zalesianie, nie został dołączony obowiązkowy załącznik - Dokument potwierdzający własność gruntów przeznaczonych do wykonania zalesienia.
ZAL4.12	Zaznaczono wnioskowanie o wsparcie na wykonanie zadrzewienia, a nie dołączono wymaganego załącznika - „Dokumenty potwierdzające własność gruntów przeznaczonych do wykonania zadrzewień śródpolnych”.	Błąd pojawia się w przypadku, gdy do wniosku o przyznanie wsparcia na zadrzewienie, nie został dołączony obowiązkowy załącznik - Dokumenty potwierdzające własność gruntów przeznaczonych do wykonania zadrzewień śródpolnych.
ZAL4.13	Zaznaczono wnioskowanie o przyznanie wsparcia na zwiększenie bioróżnorodności lasów prywatnych, a nie dołączono wymaganego załącznika „Dokumenty potwierdzające własność gruntów, na których będzie wykonywana inwestycja zwiększająca bioróżnorodność lasów”.	Błąd pojawia się w przypadku, gdy do wniosku o przyznanie wsparcia na zwiększenie bioróżnorodności lasów prywatnych, nie został dołączony obowiązkowy załącznik - Dokumenty potwierdzające własność gruntów, na których będzie wykonywana inwestycja zwiększająca bioróżnorodność lasów.
ZAL4.14	Zaznaczono wnioskowanie o przyznanie wsparcia na zakładanie systemów rolno-leśnych, a nie dołączono wymaganego załącznika „Dokumenty potwierdzające własność gruntów, na których będą zakładane systemy rolno-leśne”.	Błąd pojawia się w przypadku, gdy do wniosku o przyznanie wsparcia na zakładanie systemów rolno-leśnych, nie został dołączony obowiązkowy załącznik - Dokumenty potwierdzające własność gruntów, na których będą zakładane systemy rolno-leśne.
ZAL4.15	Dołączony załącznik < nazwa typu załącznika> nie zawiera wymaganego podpisu osoby trzeciej lub innych wymaganych elementów.	Błąd pojawia się w przypadku, gdy do wniosku na stronie WNIOSEK w sekcji „Załączniki”, przy załączonym dokumencie nie został odznaczony checkbox – „Czy załącznik zawiera wymagane elementy/podpisy”
ZAL4.16	Zaznaczono wnioskowanie o przyznanie wsparcia na zakładanie systemów rolno-leśnych, a nie dołączono wymaganego załącznika „Wypis z ewidencji gruntów i budynków dotyczący działek ewidencyjnych, na których są położone grunty przeznaczone do założenia systemów rolno-leśnych”.	Błąd pojawia się w przypadku, gdy do wniosku o przyznanie wsparcia na zakładanie systemów rolno-leśnych, nie został dołączony obowiązkowy załącznik - „Wypis z ewidencji gruntów i budynków dotyczący działek ewidencyjnych, na których są położone grunty przeznaczone do założenia systemów rolno-leśnych”.

#### Zakres Zatwierdzanie wniosku

Kod błędu	Komunikat błędu	Reguła wywołania błędu
ZAL5.4	Element zwiększający bioróżnorodność lasów <idElementuZwiekszajacegoBioroznorodnosc> przecina się z innymi geometriami zdefiniowanymi w ramach innych wniosków o przyznanie wsparcia inwestycji leśnych lub zadrzewieniowych (błąd kontroli krzyżowej).	Błąd pojawia się w przypadku, gdy zadeklarowane na danej działce referencyjnej (ewidencyjnej) inwestycje zwiększające bioróżnorodność lasów (D, L, O, P, C, R, E), przecinają się (krzyżują) z inwestycjami zwiększającymi bioróżnorodności lasów prywatnych lub z gruntem przeznaczonym do zalesienia lub do zadrzewienia lub do założenia systemu rolno-leśnego, zadeklarowanymi w innych wnioskach o przyznanie wsparcia inwestycji leśnych lub zadrzewieniowych (złożonych przez danego wnioskodawcę, lub inne podmioty).

ZAL5.5	<p>Grunt do zalesienia &lt;idGruntuDoZalesienia2327&gt; przecina się z innymi geometriami zdefiniowanymi w ramach innych wniosków o przyznanie wsparcia inwestycji leśnych lub zadrzewieniowych (błąd kontroli krzyżowej).</p>	<p>Błąd pojawia się w przypadku, gdy grunt przeznaczony do zalesienia na danej działce referencyjnej (ewidencyjnej), przecina się (krzyżuje) z gruntem przeznaczonym do zalesienia lub do zadrzewienia lub do założenia systemu rolno-leśnego lub zwiększania bioróżnorodności lasów prywatnych zadeklarowanym w innych wnioskach o przyznanie wsparcia inwestycji leśnych lub zadrzewieniowych (złożonych przez danego wnioskodawcę, lub inne podmioty).</p>
ZAL5.3	<p>Grunt do zadrzewienia &lt;idGruntuDoZadrzewienia2327&gt; przecina się z innymi geometriami zdefiniowanymi w ramach innych wniosków o przyznanie wsparcia inwestycji leśnych lub zadrzewieniowych (błąd kontroli krzyżowej).</p>	<p>Błąd pojawia się w przypadku, gdy grunt przeznaczony do zadrzewienia na danej działce referencyjnej (ewidencyjnej), przecina się (krzyżuje) z gruntem przeznaczonym do zadrzewienia lub do zalesienia lub do założenia systemu rolno-leśnego lub zwiększania bioróżnorodności lasów prywatnych zadeklarowanym w innych wnioskach o przyznanie wsparcia inwestycji leśnych lub zadrzewieniowych (złożonych przez danego wnioskodawcę, lub inne podmioty).</p>
ZAL5.7	<p>Powierzchnia gruntu przeznaczonego do założenia systemu rolno-leśnego &lt;idNasadzenieRolnoLesne&gt; przecina się z innymi geometriami zdefiniowanymi w ramach innych wniosków o przyznanie wsparcia inwestycji leśnych lub zadrzewieniowych (błąd kontroli krzyżowej).</p>	<p>Błąd pojawia się w przypadku, gdy grunt przeznaczony do założenia systemu rolno-leśnego na danej działce referencyjnej (ewidencyjnej), przecina się (krzyżuje) z gruntem przeznaczonym do zadrzewienia lub do zalesienia lub do założenia systemu rolno-leśnego lub zwiększania bioróżnorodności lasów prywatnych zadeklarowanym w innych wnioskach o przyznanie wsparcia inwestycji leśnych lub zadrzewieniowych (złożonych przez danego wnioskodawcę, lub inne podmioty).</p>

h

## 11. Powiadomienia – ARiMR podpowiada istotne informacje.

Pod ikonką Powiadomienia, ARiMR przygotowała dla podmiotów ubiegających się o przyznanie wsparcia ważne informacje.

Dla każdego roku składania wniosków znajdują się powiadomienia specyficzne tylko dla danego roku. Należy zwrócić szczególną uwagę czy powiadomienia dotyczą obecnego roku kampanii składania wniosków.

The screenshot displays the ARiMR application interface for creating an investment application for 2024. The main title is "Kreator wniosku zalesieniowego o przyznanie wsparcia inwestycji leśnych lub zadrzewieniowych na rok 2024". The interface is divided into two main sections: "WNIOSEK ZALESIENIOWY" and "MAPA". The "WNIOSEK ZALESIENIOWY" section contains a list of fields: Płatności, Działki referencyjne, Grunty ZAL, Rozbieżności, and Załączniki. The "MAPA" section is currently empty. On the right side, there is a notification panel with a red arrow pointing to a notification for the year 2024. The notification text is as follows:

2024  
Wniosek o przyznanie płatności z tytułu zalesień lub zadrzewień lub systemów rolno-leśnych. W kampanii 2024 deklaracji w odniesieniu do premii z tytułu zalesień lub zadrzewień lub systemów rolno-leśnych.

2023  
Wniosek o przyznanie płatności z tytułu zalesień lub zadrzewień lub systemów rolno-leśnych. W kampanii 2023 deklaracji w odniesieniu do premii z tytułu zalesień lub zadrzewień lub systemów rolno-leśnych.

2022  
Wniosek o przyznanie płatności z tytułu zalesień lub zadrzewień lub systemów rolno-leśnych. W kampanii 2022 deklaracji w odniesieniu do premii z tytułu zalesień lub zadrzewień lub systemów rolno-leśnych.

2021  
Wniosek o przyznanie płatności z tytułu zalesień lub zadrzewień lub systemów rolno-leśnych. W kampanii 2021 deklaracji w odniesieniu do premii z tytułu zalesień lub zadrzewień lub systemów rolno-leśnych.

2020  
Wniosek o przyznanie płatności z tytułu zalesień lub zadrzewień lub systemów rolno-leśnych. W kampanii 2020 deklaracji w odniesieniu do premii z tytułu zalesień lub zadrzewień lub systemów rolno-leśnych.

2019  
Wniosek o przyznanie płatności z tytułu zalesień lub zadrzewień lub systemów rolno-leśnych. W kampanii 2019 deklaracji w odniesieniu do premii z tytułu zalesień lub zadrzewień lub systemów rolno-leśnych.

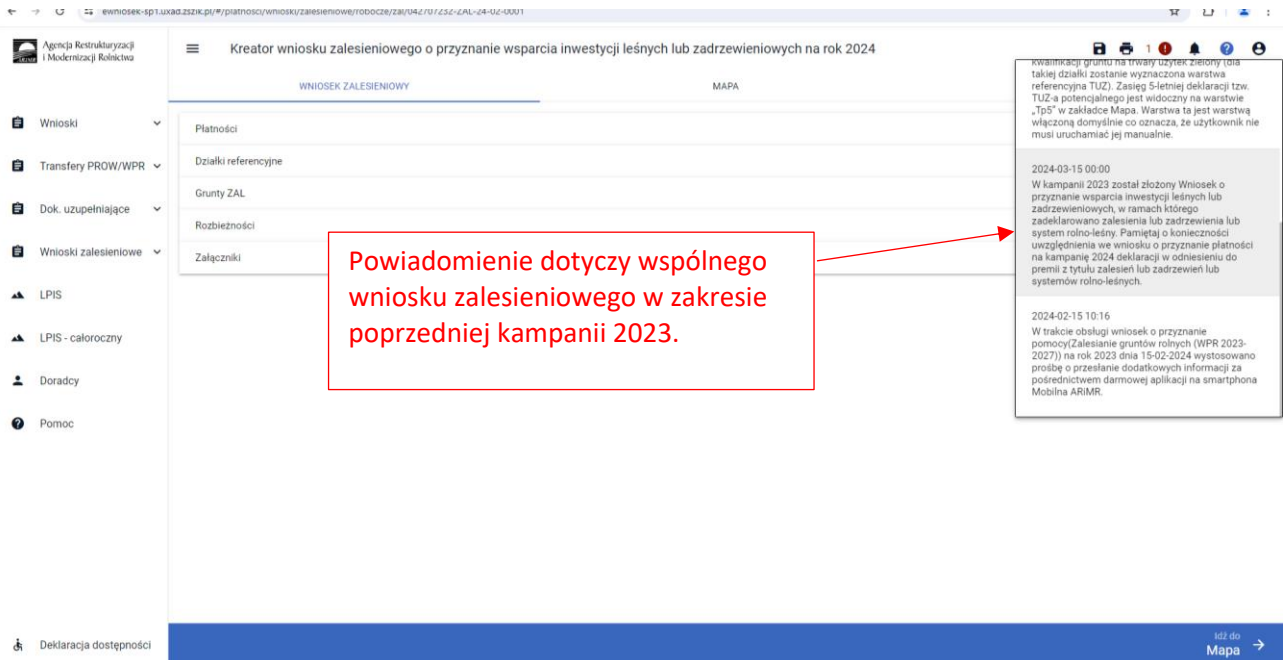
2018  
Wniosek o przyznanie płatności z tytułu zalesień lub zadrzewień lub systemów rolno-leśnych. W kampanii 2018 deklaracji w odniesieniu do premii z tytułu zalesień lub zadrzewień lub systemów rolno-leśnych.

2024-03-15 00:00  
W kampanii 2024 deklaracji w odniesieniu do premii z tytułu zalesień lub zadrzewień lub systemów rolno-leśnych.

2024-02-15 10:16  
W trakcie obsługi wniosków o przyznanie pomocy (Zalesianie gruntów rolnych (WPR 2023-2027)) na rok 2023 dnia 15-02-2024 wystosowano prośbę o przesłanie dodatkowych informacji za pośrednictwem darmowej aplikacji na smartfona Mobilna ARiMR.

Prezentowana informacja dla podmiotów ubiegających się o przyznanie wsparcia na kampanię 2024, przypomina, że wnioskodawca w ubiegłej kampanii 2023 również wnioskował o przyznanie wsparcia na zalesianie lub zadrzewienie lub do założenia systemu rolno-leśnego i ma w obecnej kampanii 2024 możliwość uzyskania premii z tytułu zalesień, zadrzewień lub systemów rolno-leśnych. W celu otrzymania premii należy złożyć wniosek o przyznanie płatności. Szczegółowe zasady składania wniosków o przyznanie premii zostały opisane w instrukcji „15. Deklaracja do płatności zalesieniowych”.

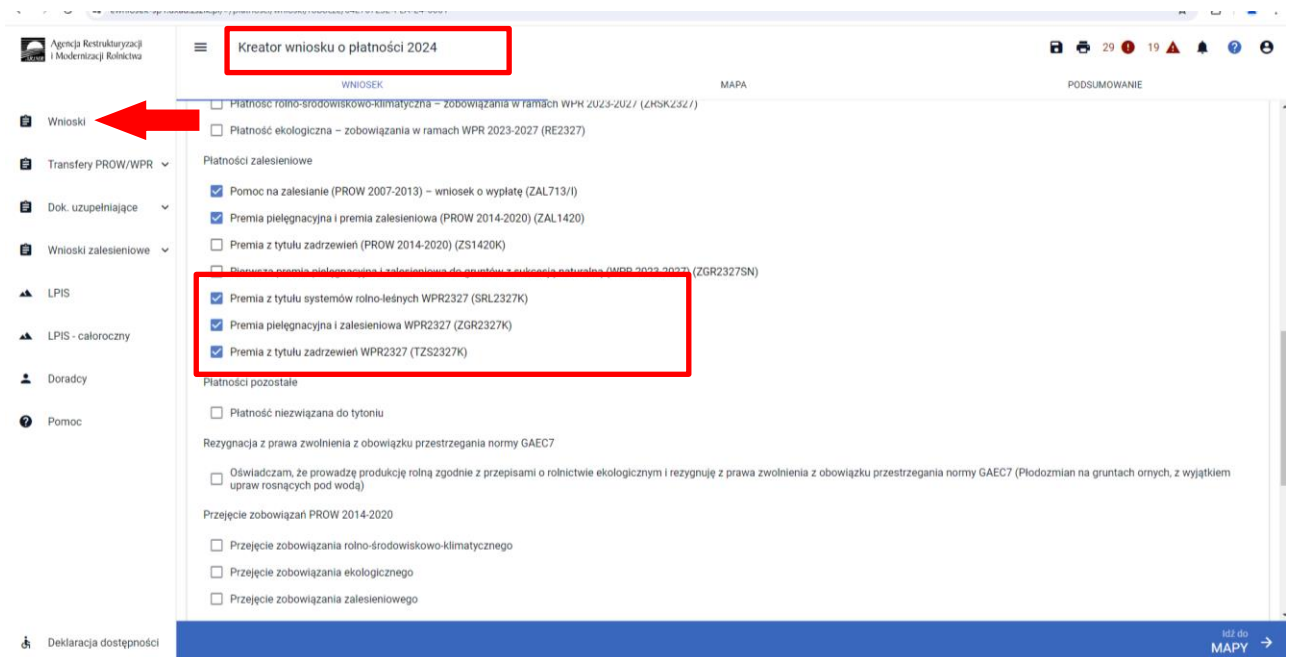
<https://www.gov.pl/web/arimr/instrukcja-wypelniania-wniosku-w-ewniosekplus>



Gdy pojawi się powiadomienie dotyczące wspólnego wniosku zalesieniowego w zakresie poprzedniej kampanii 2023, podmiot ubiegający się o płatności posiada następujące możliwości:

- w przypadku, gdy w kampanii 2023 wnioskodawca ubiegał się o przyznanie wsparcia na zalesianie (ZGR) to w kampanii 2024, po złożeniu oświadczenia o wykonaniu zalesienia ma prawo we wniosku o przyznanie płatności do zadeklarowania premii pielęgnacyjnej i premii zalesieniowej (WPR 2023-2027) (ZGR2327K);
- w przypadku, gdy w kampanii 2023 wnioskodawca ubiegał się o przyznanie wsparcia na zadrzewienie (TZS) to w kampanii 2024, po złożeniu oświadczenia o wykonaniu zadrzewienia ma prawo we wniosku o przyznanie płatności do zadeklarowania premii z tytułu zadrzewień (WPR 2023-2027) (TZS2327K).
- w przypadku, gdy w kampanii 2023 wnioskodawca ubiegał się o przyznanie wsparcia na założenie systemu rolno-leśnego (SRL) to w kampanii 2024, po złożeniu oświadczenia o wykonaniu systemu rolno-leśnego ma prawo we wniosku o przyznanie płatności do zadeklarowania premii z tytułu systemów rolno-leśnych (WPR 2023-2027) (SRL2327K).

Widok wniosku o przyznanie płatności z zaznaczonymi premiami rocznymi:



W przypadku, gdy po złożeniu wniosku o przyznanie wsparcia inwestycji leśnych lub zadrzewieniowych, wnioskodawca będzie miał założone zadania do wykonania zdjęć geotagowanych, w panelu powiadomień pojawia się informacja o przesłaniu zdjęć przy pomocy aplikacji Mobilna ARiMR.

Agencja Restrukturyzacji i Modernizacji Rolnictwa

Kreator wniosku zalesieniowego o przyznanie wsparcia inwestycji leśnych lub zadrzewieniowych na rok 2024

WNIOSEK ZALESIENIOWY MAPA

Płatności

- Wsparcie na zalesianie
- Wsparcie na zadrzewienie
- Wsparcie na zwiększenie bioróżnorodności lasów prywatnych
- Wsparcie na zakładanie systemów rolno-leśnych

Działki referencyjne

Grunty ZAL

Rozbieżności

Załączniki

2024-02-15 10:16  
W trakcie obsługi wniosków o przyznanie pomocy (Zalesianie gruntów rolnych (WPR 2023-2027)) na rok 2023 dnia 15-02-2024 wystosowano prośbę o przesłanie dodatkowych informacji za pośrednictwem darmowej aplikacji na smartphona Mobilna ARiMR.

2024-03-15 00:00  
takiej działki zostanie wyznaczona warstwa referencyjna TUZ). Zasięg 5-letniej deklaracji tzw. TUZ-a potencjalnego jest widoczny na warstwie „Tp5” w zakładce Mapa. Warstwa ta jest warstwą włączoną domyślnie co oznacza, że użytkownik nie musi uruchamiać jej manualnie.

2024-03-15 00:00  
W ramach przygotowania danych wniosku o przyznanie płatności na kampanię 2024, część upraw, która w kampanii 2023 była zgłoszona do płatności w ramach Zalesienia gruntów rolnych PROW 2007-2013 (ZAL713/I) została usunięta. Wynika to z zakończenia okresu wsparcia w odniesieniu do przedmiotowych upraw.

2024-03-15 00:00  
W ramach obsługi wniosku na rok 2024 pamiętaj, że jeśli na danej działce deklarowałeś nieprzerwanie przez 5 ostatnich lat trwały użytek zielony (TUZ) lub uprawę kwalifikującą się do TUZ, tzw. TUZ Potencjalny (lista upraw znajduje się w Instrukcji wypełniania wniosków o przyznanie płatności w części 5\_Zakładka MAPA), kolejna, 6 – ta deklaracja takiej rośliny w kampanii 2024 spowoduje zmianę kwalifikacji gruntu na trwały użytek zielony (dla takiej działki zostanie wyznaczona warstwa referencyjna TUZ). Zasięg 5-letniej deklaracji tzw. TUZ-a potencjalnego jest widoczny na warstwie „Tp5” w zakładce Mapa. Warstwa ta jest warstwa

Idź do Mapa

We wniosku o przyznanie wsparcia inwestycji leśnych lub zadrzewieniowych widoczne są wszystkie powiadomienia, również dotyczące wniosku o przyznanie płatności lub wniosku o wypłatę płatności na zalesianie gruntów rolnych 2004-2006.

Agencja Restrukturyzacji i Modernizacji Rolnictwa

Kreator wniosku zalesieniowego o przyznanie wsparcia inwestycji leśnych lub zadrzewieniowych na rok 2024

WNIOSEK ZALESIENIOWY MAPA

Płatności

- Wsparcie na zalesianie
- Wsparcie na zadrzewienie
- Wsparcie na zwiększenie bioróżnorodności lasów prywatnych
- Wsparcie na zakładanie systemów rolno-leśnych

Działki referencyjne

Grunty ZAL

Rozbieżności

Załączniki

Powiadomienia 2024 Liczba: 0

2024-03-15 00:00  
W ramach przygotowania danych wniosku o przyznanie płatności na kampanię 2024, część upraw, która w kampanii 2023 była zgłoszona do płatności w ramach Zalesienia gruntów rolnych PROW 2007-2013 (ZAL713/I) została usunięta. Wynika to z zakończenia okresu wsparcia w odniesieniu do przedmiotowych upraw.

2024-03-15 00:00  
W ramach obsługi wniosku na rok 2024 pamiętaj, że jeśli na danej działce deklarowałeś nieprzerwanie przez 5 ostatnich lat trwały użytek zielony (TUZ) lub uprawę kwalifikującą się do TUZ, tzw. TUZ Potencjalny (lista upraw znajduje się w Instrukcji wypełniania wniosków o przyznanie płatności w części 5\_Zakładka MAPA), kolejna, 6 – ta deklaracja takiej rośliny w kampanii 2024 spowoduje zmianę kwalifikacji gruntu na trwały użytek zielony (dla takiej działki zostanie wyznaczona warstwa referencyjna TUZ). Zasięg 5-letniej deklaracji tzw. TUZ-a potencjalnego jest widoczny na warstwie „Tp5” w zakładce Mapa. Warstwa ta jest warstwa

Idź do Mapa

## 12. Wysłanie wniosku do ARiMR – zapoznaj się z ważnymi deklaracjami.

Jeśli wszystkie dane są prawidłowe, na ostatnim etapie należy potwierdzić poprawność danych.

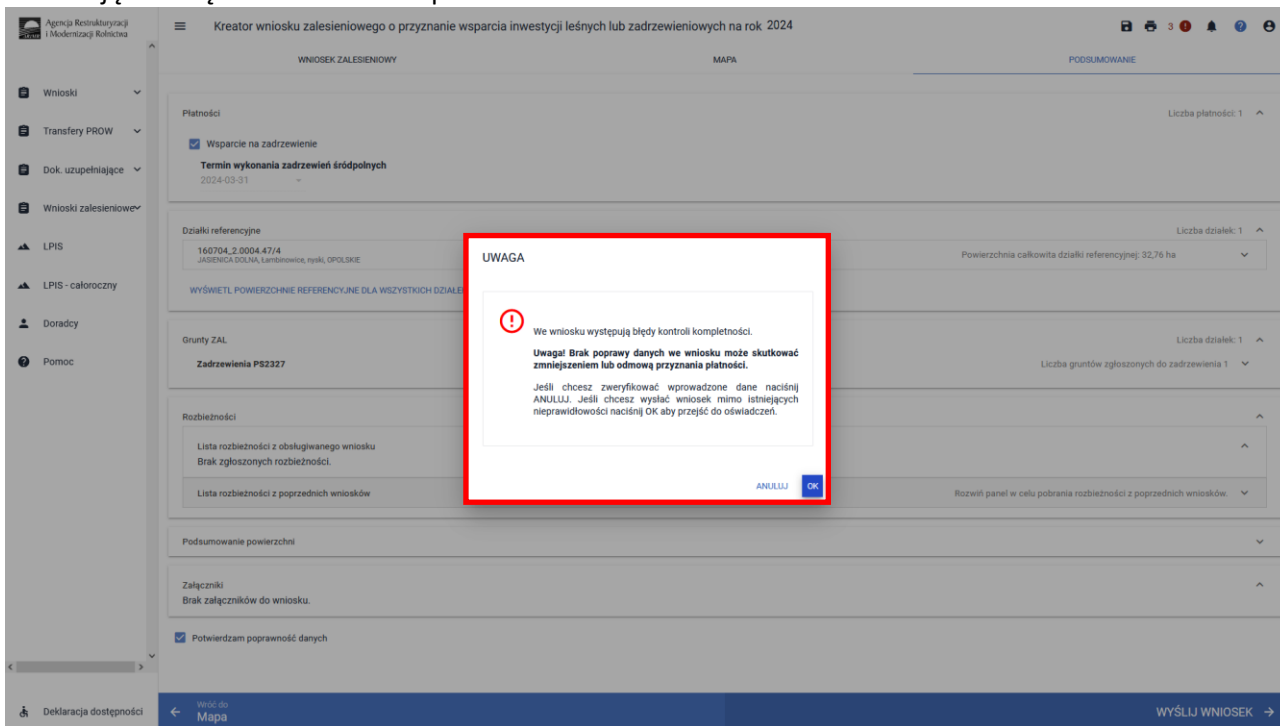
The screenshot shows the 'Kreator wniosku zalesieniowego o przyznanie wsparcia inwestycji leśnych lub zadrzewieniowych na rok 2024' interface. The left sidebar contains navigation options like 'Wnioski', 'Transfery PROW/WPR', 'Dok. uzupełniające', 'Wnioski zalesieniowe', 'LPIS', 'LPIS - całoroczny', 'Doradcy', and 'Pomoc'. The main content area is divided into three tabs: 'WNIOSEK ZALESIENIOWY', 'MAPA', and 'PODSUMOWANIE'. The 'WNIOSEK ZALESIENIOWY' tab is active, displaying details for application number 160704\_2\_0006.545, including land parcels (LAMBINOWICE, OPOLSKIE), declared parcels (ZGR1), and a total area of 5.36 ha. Below this, there are sections for 'Wyświetl powierzchnie referencyjne dla wszystkich działek', 'Grunty ZAL' (Zalesienia PS2327), 'Rozbieżności' (List of discrepancies and previous applications), 'Podsumowanie powierzchni' (Support for afforestation of agricultural land), and 'Załączniki' (Attachments, 2). A red arrow points to a checkbox labeled 'Potwierdzam poprawność danych' (I confirm the correctness of the data) located at the bottom of the 'Załączniki' section.

W kolejnym kroku należy wystąpić wniosek.

This screenshot shows the same application form as above, but with the 'WYŚLIJ WNIOSEK' button highlighted with a red box. The 'Potwierdzam poprawność danych' checkbox is now checked, indicating that the user has confirmed the data. The interface remains the same, with the 'WNIOSEK ZALESIENIOWY' tab active and all details visible.

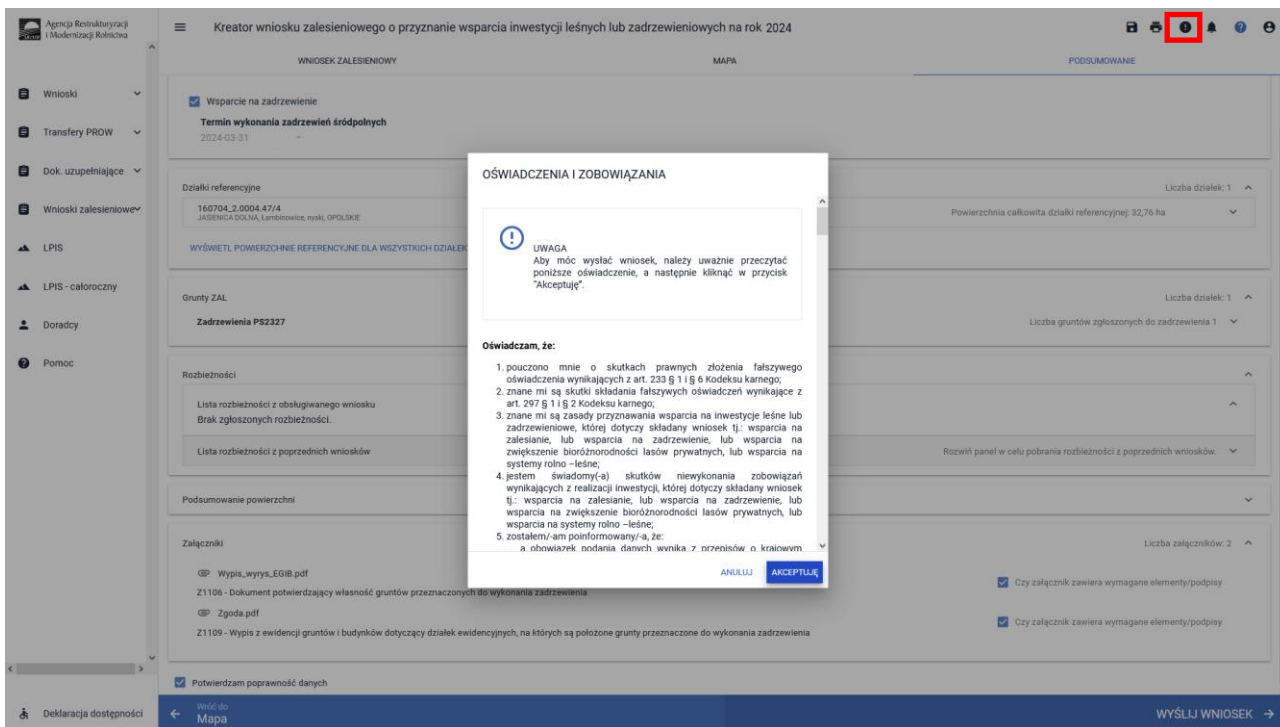


W przypadku braku poprawy błędów, przy próbie wysłania wniosku zostanie wyświetlone okno ostrzegawcze informujące o błędach kontroli kompletności.



Poprawienie błędów kontroli kompletności usuwa ostrzeżenia o błędach kontroli kompletności.

W sytuacji **braku naprawy** zgłoszonych **błędów** aplikacja **nie blokuje** możliwości przesłania do ARiMR wniosku zawierającego błędy.



Po użyciu przycisku WYŚLIJ WNIOSEK aplikacja wyświetli formularz prezentujący wszystkie OŚWIADCZENIA I ZOBOWIĄZANIA wnioskodawcy. Po zapoznaniu się z treścią formularza oraz zaznaczeniu właściwych checkboxów należy użyć przycisku „Akceptuję” co spowoduje wysłanie wniosku do ARiMR.

Agencja Restrukturyzacji i Modernizacji Rolnictwa

Kreator wniosku zalesieniowego o przyznanie wsparcia inwestycji leśnych lub zadrzewieniowych na rok 2024

WNIOSEK ZALESIENIOWY MAPA PODSUMOWANIE

160704\_2\_0006.545  
LAMBINOWICE, Lambinowice, rybnik, OPOLSKIE

WYŚWIETL POWIERZCHNIĘ REFERENCYJNĄ

Powierzchnia całkowita działki referencyjnej: 5,36 ha

Wnioski

Transfery PROW/WPR

Dok. uzupełniające

Wnioski zalesieniowe

LPIS

LPIS - całoroczny

Doradcy

Pomoc

Zalesienia PS2327

Rozbieżności

Lista rozbieżności z obsługiwanego wniosku  
Brak zgłoszonych rozbieżności.

Lista rozbieżności z poprzednich wniosków

Podsumowanie powierzchni

Wsparcie na zalesianie gruntów rolniczych

Załączniki

Potwierdzam poprawność danych

ANULUJ AKCEPTUJĘ

Liczba działek: 1

Liczba gruntów zgłoszonych do zalesienia: 1

Liczba załączników: 2

WYŚLIJ WNIOSEK

Rozpoczyna się akcja wysyłania wniosku do ARiMR.

Agencja Restrukturyzacji i Modernizacji Rolnictwa

Kreator wniosku zalesieniowego o przyznanie wsparcia inwestycji leśnych lub zadrzewieniowych na rok 2023

WNIOSEK ZALESIENIOWY MAPA PODSUMOWANIE

Wsparcie na zadrzewienie

Termin wykonania zadrzewień śródpolnych  
2024-03-31

Działki referencyjne

160704\_2\_0004.47/4  
JASENICA DOLNA, Lambinowice, rybnik, OPOLSKIE

Grunt(ów) Deklarowane: TZE1

Powierzchnia całkowita działki referencyjnej: 32,76 ha

WYŚWIETL POWIERZCHNIĘ REFERENCYJNĄ DLA WSZYSTKICH DZIAŁEK

Liczba działek: 1

Wnioski

Transfery PROW

Dok. uzupełniające

Wnioski zalesieniowe

LPIS

LPIS - całoroczny

Doradcy

Pomoc

Zadrzewienia PS2327

Rozbieżności

Lista rozbieżności z obsługiwanego wniosku  
Brak zgłoszonych rozbieżności.

Lista rozbieżności z poprzednich wniosków

Rozwiń panel w celu pobrania rozbieżności z poprzednich wniosków.

Podsumowanie powierzchni

Załączniki

Wypis\_wyrns\_E0iB.pdf  
Z1106 - Dokument potwierdzający własność gruntów przeznaczonych do wykonania zadrzewienia

Zgoda.pdf  
Z1109 - Wypis z ewidencji gruntów i budynków dotyczący działek ewidencyjnych, na których są położone grunty przeznaczone do wykonania zadrzewienia

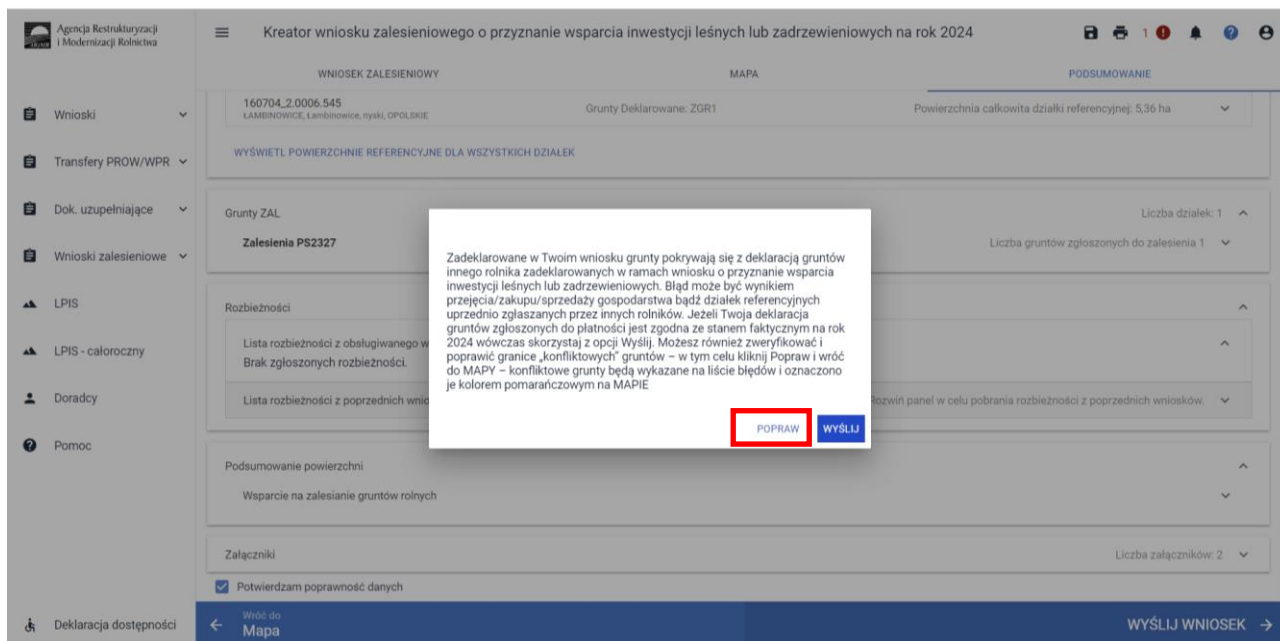
Potwierdzam poprawność danych

ANULUJ AKCEPTUJĘ

Liczba załączników: 2

WYŚLIJ WNIOSEK

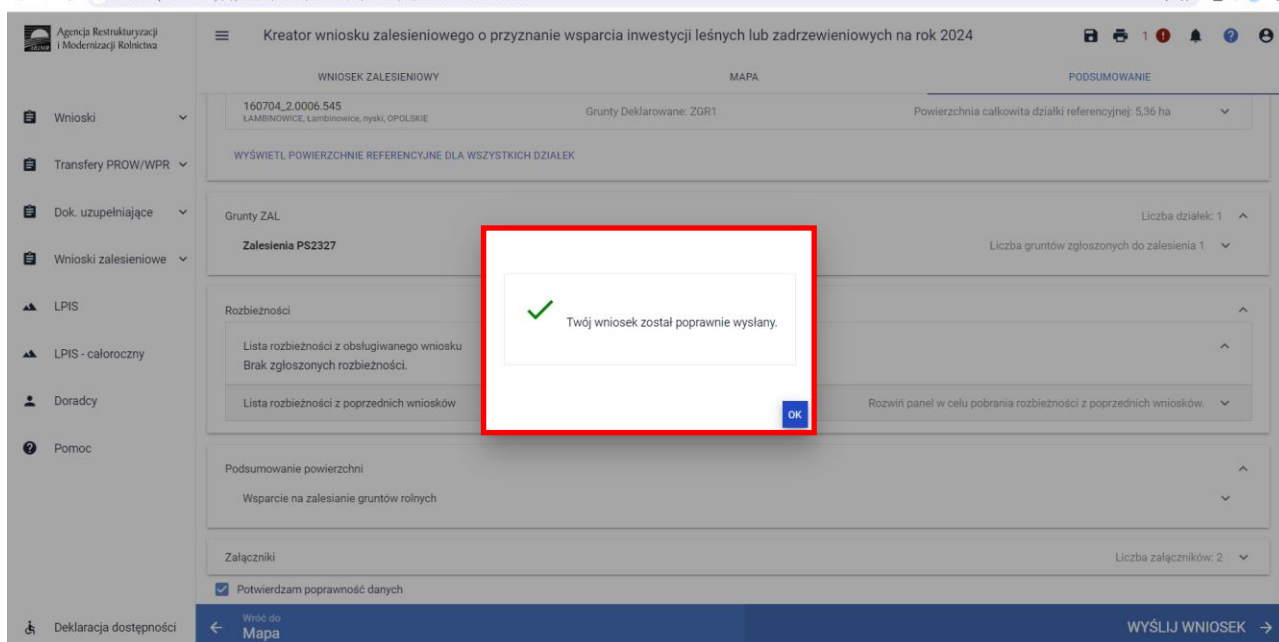
W przypadku konfliktu kontroli krzyżowej może zająć sytuacja, że grunty pokrywają się z deklaracją gruntów innego wnioskodawcy zadeklarowanych w ramach wniosku o przyznanie wsparcia inwestycji leśnych lub zadrzewieniowych. Błąd może być wynikiem przejęcia/zakupu/sprzedaży gospodarstwa bądź działek referencyjnych uprzednio zgłaszanych przez innych wnioskodawców. Można zweryfikować i poprawić granice „konfliktowych” gruntów – w tym celu należy użyć opcji Popraw.



Przechodzimy na zakładkę MAPA, gdzie kolorem pomarańczowym widoczne są grafiki wyrysowane przez innych wnioskodawców. NA tym etapie można skorygować granice gruntów. Ze względu na przepisy RODO dane innych wnioskodawców nie są udostępniane. Po wysłaniu wniosku bez poprawy wyrysowanej grafiki działki kontrola krzyżowa będzie wyjaśniana podczas prowadzonego postępowania podczas obsługi wniosku w biurze powiatowym ARiMR.



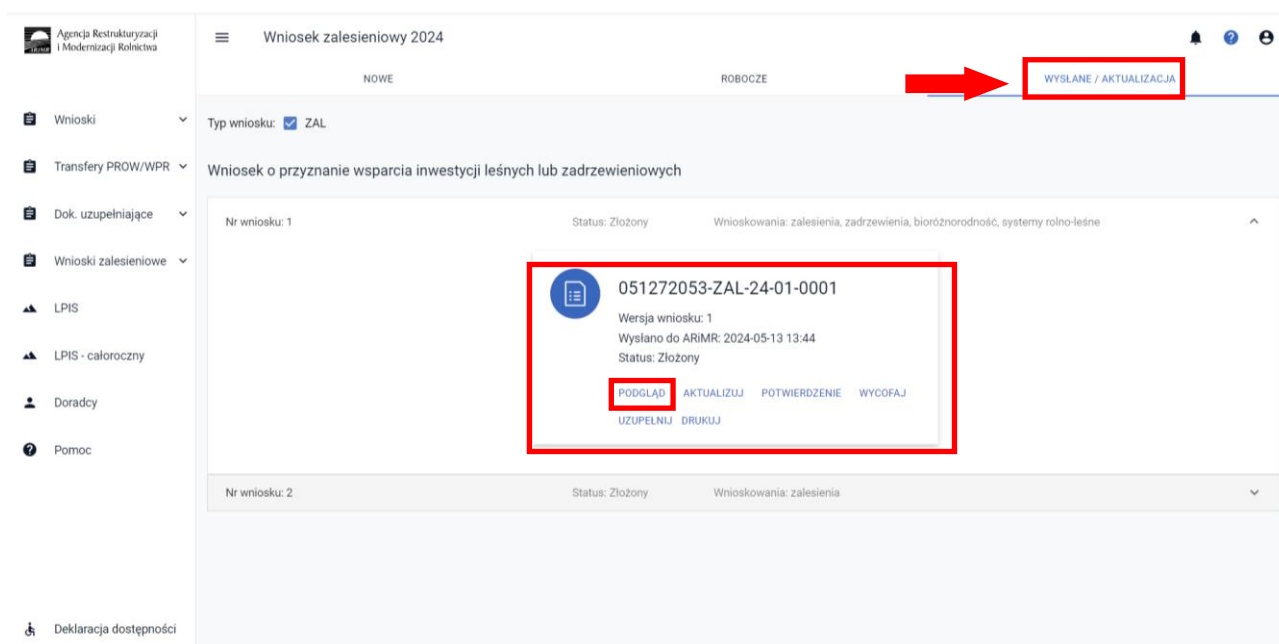
Jeżeli deklaracja gruntów zgłoszonych do płatności jest zgodna ze stanem faktycznym na rok 2024 wówczas należy skorzystać z opcji Wyślij. Po wysłaniu wniosku pojawia się komunikat o poprawności wysłaniu wniosku.



W przeglądzie wniosków na zakładce WYŚLANE znajdują się sekcja wysłanych wniosków: Wniosek o przyznanie wsparcia inwestycji leśnych lub zadrzewieniowych.

Dane dotyczące wysłanego wniosku:

- nr wniosku
- data i godzina wysłania
- status wniosku



Na etykiecie wysłanego wniosku jest przycisk **PODGLĄD**, który umożliwia przegląd wysłanego wniosku. Przycisk **PODGLĄD**.

Agencja Restrukturyzacji i Modernizacji Rolnictwa

Podgląd wniosku zalesieniowego o przyznanie wsparcia inwestycji leśnych lub zadrzewieniowych na rok 2024

WNIOSEK ZALESIENIOWY

Platności Liczba płatności: 4

- Wsparcie na zalesianie  
Termin wykonania zalesienia określony w planie zalesienia  
2025-01-03
- Wsparcie na zadrzewienie  
Termin wykonania zadrzewień śródpolnych  
2025-02-07
- Wsparcie na zwiększenie bioróżnorodności lasów prywatnych  
Termin wykonania inwestycji dotyczących zwiększenia bioróżnorodności lasów określony w planie inwestycji  
2024-12-27
- Wsparcie na zakładanie systemów rolno-leśnych  
Termin założenia systemów rolno-leśnych  
2025-02-21

Działki referencyjne Liczba działek: 4

Nr działki	Gruntv Deklarowane	Powierzchnia całkowita działki referencyjnej
160104_5_0114.97/1 PRZĘCZA, LEWIN BRZEJSKI - OBSZAR WIEJSKI, brzeski, OPOLSKIE	SRL1	0,54 ha
160104_5_0114.101	TZS1	0,60 ha

Deklaracja dostępności

W celu uzyskania potwierdzenia złożenia wniosku należy użyć przycisk **POTWIERDZENIE**.

Agencja Restrukturyzacji i Modernizacji Rolnictwa

Wniosek zalesieniowy 2024

NOWE ROBOCZE WYSLANE / AKTUALIZACJA

Typ wniosku:  ZAL

Wniosek o przyznanie wsparcia inwestycji leśnych lub zadrzewieniowych

Nr wniosku: 1 Status: Złożony Wnioskowania: zalesienia, zadrzewienia, bioróżnorodność, systemy rolno-leśne

051272053 ZAL-24-01-0001

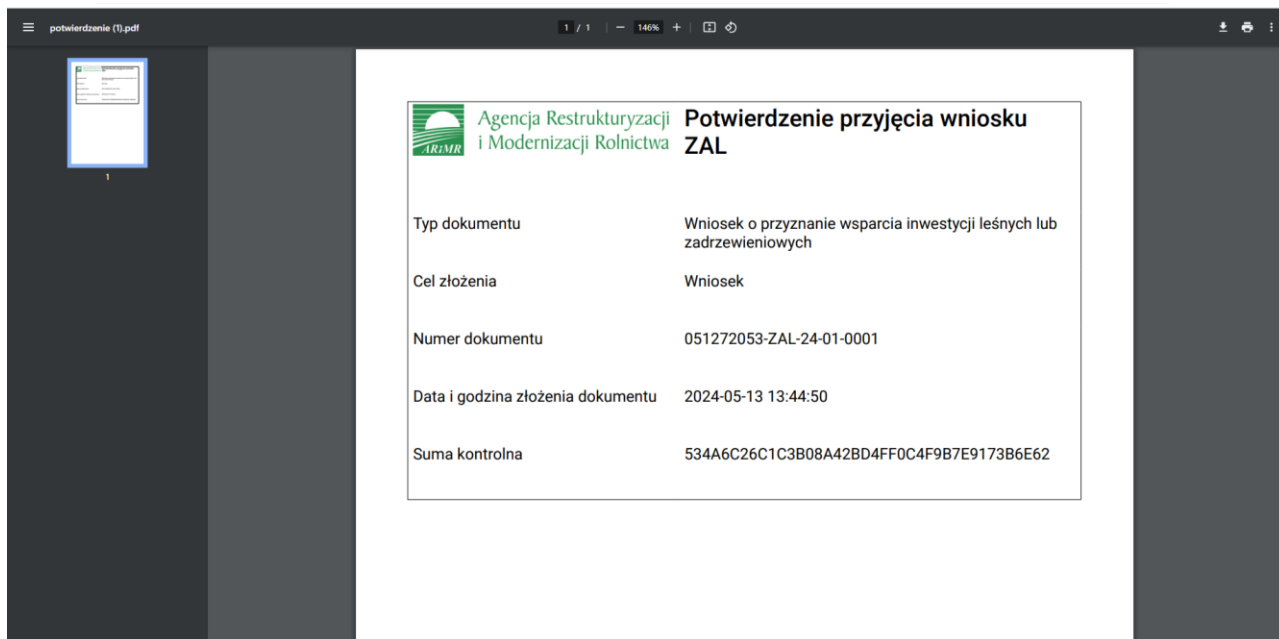
Wersja wniosku: 1  
Wysłano do ARiMR: 2024-01-13 13:44  
Status: Złożony

PODGLĄD AKTUALIZUJ POTWIERDZENIE WYCOFAJ  
UZUPELNIJ DRUKUJ

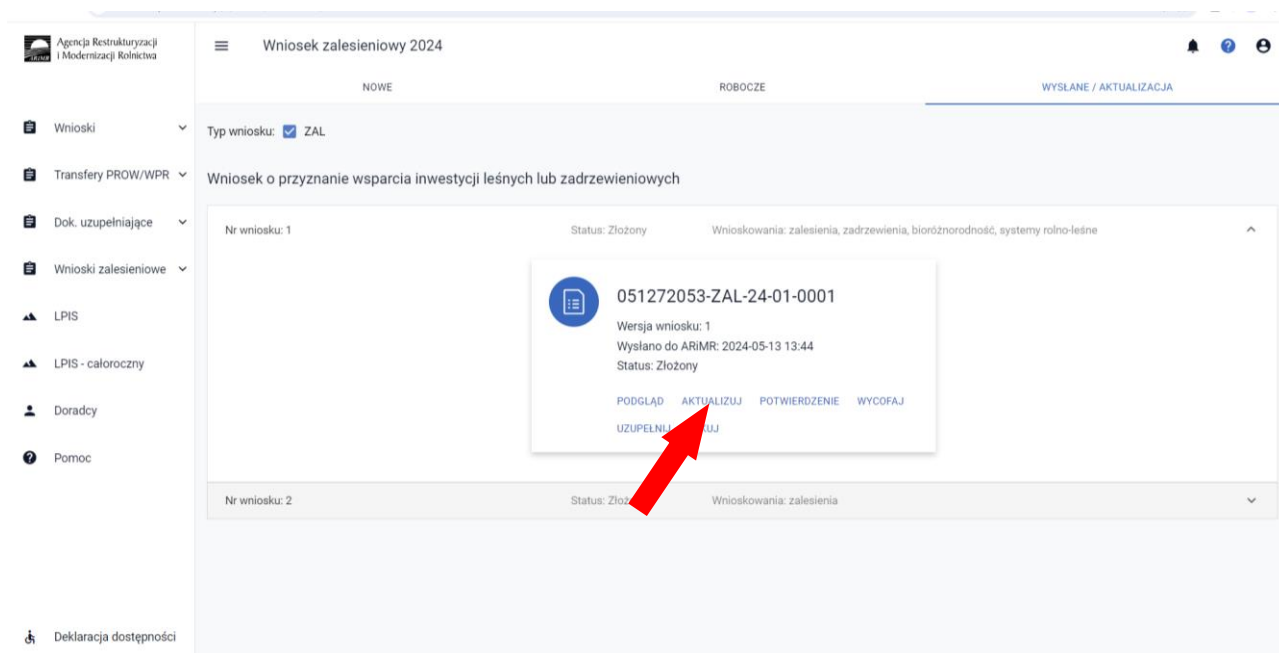
Nr wniosku: 2 Status: Złożony Wnioskowania: zalesienia

Deklaracja dostępności

Wygenerowane potwierdzenia złożenia wniosku.



Po przekazaniu wniosku do ARiMR, można dokonać zmiany złożonego wniosku poprzez opcję AKTUALIZUJ.



Aktualizacja wniosku dotyczy zawsze ostatniej wersja wniosku wystanego do ARiMR.

The screenshot shows the 'Kreator wniosku zalesieniowego o przyznanie wsparcia inwestycji leśnych lub zadrzewieniowych na rok 2024' (Creator of a reforestation application for the grant of support for forest or afforestation investments for 2024). The interface is divided into three main sections: 'WNIOSEK ZALESIENIOWY' (REFORESTATION APPLICATION), 'MAPA' (MAP), and 'PODSUMOWANIE' (SUMMARY). The 'WNIOSEK ZALESIENIOWY' section contains a table with the following data:

Element	Liczba
Płatności	Liczba płatności: 4
Działki referencyjne	Liczba działek: 4
Grunty ZAL	Liczba działek: 4
Rozbieżności	
Załączniki	

The left sidebar includes navigation options: Wnioski, Transfery PROW/WPR, Dok. uzupełniające, Wnioski zalesieniowe, LPIS, LPIS - całoroczny, Doradcy, and Pomoc. At the bottom, there is a 'Deklaracja dostępności' (Availability Declaration) button and a 'Idź do Mapa' (Go to Map) button.

Poprawiamy tylko te dane, które są niewłaściwe lub uległy zmianie.

This screenshot shows the 'MAPA' (MAP) view of the application form creation interface. A satellite map displays a plot of land outlined in green. The plot is divided into several sections with area measurements in square meters (m<sup>2</sup>): 29,40 m<sup>2</sup>, 142,28 m<sup>2</sup>, 201,15 m<sup>2</sup>, 142,28 m<sup>2</sup>, 645,22 m<sup>2</sup>, 88,58 m<sup>2</sup>, and 27,14 m<sup>2</sup>. The plot is surrounded by other land parcels with identification numbers like 99, 100, 102/1, 102/1, and 102/1. A search bar at the top left of the map area is labeled 'LISTA GRUNTÓW' (LAND LIST) and contains the text 'Wyszukaj grunt' (Search for land). Below the search bar, a list of land parcels is shown:

Area	Parcel ID
[0,77 ha]	D1
[0,54 ha]	SRL1
[0,60 ha]	TZS1
[0,63 ha]	ZGR1

At the bottom of the map, there are buttons for 'ANULUJ' (Cancel) and 'ZAKOŃCZ EDYCJĘ' (End Editing). The bottom navigation bar includes 'Wniosek' (Application) and 'Podsumowanie' (Summary) buttons.

Po zapisaniu kolejnej wersji wniosku aktualizacja nadpisuje dane wniosku. W wystanych dokumentach widoczna jest wysłana zmiana do wniosku.

Agencja Restrukturyzacji i Modernizacji Rolnictwa

Wniosek zalesieniowy 2024

NOWE ROBOCZE WYSLANE / AKTUALIZACJA

Wniosek o przyznanie wsparcia inwestycji leśnych lub zadrzewieniowych

Nr wniosku: 1 Status: Złożony Wnioskowania: zalesienia, zadrzewienia, bioróżnorodność, systemy rolno-leśne

051272053-ZAL-24-01-0002

Wersja wniosku: 2  
Wysłano do ARiMR: 2024-05-23 10:12  
Status: Złożony

PODGLĄD AKTUALIZUJ POTWIERDZENIE WYCOFAJ  
UZUPELNIJ DRUKUJ

051272053-ZAL-24-01-0001

Wersja wniosku: 1  
Wysłano do ARiMR: 2024-05-13 13:44  
Status: Złożony

PODGLĄD POTWIERDZENIE UZUPELNIJ DRUKUJ

Nr wniosku: 2 Status: Złożony Wnioskowania: zalesienia

W przypadku wycofania wniosku należy użyć opcji WYCOFAJ.

Agencja Restrukturyzacji i Modernizacji Rolnictwa

Wniosek zalesieniowy 2024

NOWE ROBOCZE WYSLANE / AKTUALIZACJA

Wniosek o przyznanie wsparcia inwestycji leśnych lub zadrzewieniowych

Nr wniosku: 1 Status: Złożony Wnioskowania: zalesienia, zadrzewienia, bioróżnorodność, systemy rolno-leśne

051272053-ZAL-24-01-0002

Wersja wniosku: 2  
Wysłano do ARiMR: 2024-05-23 10:12  
Status: Złożony

PODGLĄD AKTUALIZUJ POTWIERDZENIE WYCOFAJ  
UZUPELNIJ DRUKUJ

051272053-ZAL-24-01-0001

Wersja wniosku: 1  
Wysłano do ARiMR: 2024-05-13 13:44  
Status: Złożony

PODGLĄD POTWIERDZENIE UZUPELNIJ DRUKUJ

Nr wniosku: 2 Status: Złożony Wnioskowania: zalesienia



Po użyciu opcji WYCOFAJ pojawia się komunikat ostrzegający o skutkach wycofania.

The screenshot shows the 'Wniosek zalesieniowy 2024' interface. A red-bordered dialog box is centered on the screen with the following text:

**Potwierdzenie wycofania wniosku zalesieniowego**

Uwaga!!! Użycie przycisku <b>WYCOFAJ</b> spowoduje, iż wszystkie uprzednio złożone wersje (dla wycofywanego) wniosku zostaną wycofane.

Wycofanie wniosku oznacza rezygnację z ubiegania się o wypłatę pomocy w bieżącej kampanii (dla wycofywanego) wniosku oraz jego uprzednio złożonych wersji.

Czy jesteś pewna/pewien, że chcesz wycofać wniosek rezygnując z ubiegania się o wypłatę pomocy?

W przypadku, gdy chcesz zgłosić zmianę do złożonego już wniosku lub wycofać jego część należy przejść do zakładki WYSLANE i dla danego wniosku użyć przycisku <b>AKTUALIZUJ</b>.

Buttons: ANULUJ, WYCOFAJ

Below the dialog, the application details are visible: 051272053-ZAL-24-01-0001, Wersja wniosku: 1, Wysłano do ARiMR: 2024-05-13 13:44, Status: Złożony.

Po wycofaniu wniosku status wniosku przechodzi w wycofany.

The screenshot shows the 'Wniosek zalesieniowy 2024' interface after the withdrawal. The application list is updated:

Nr wniosku	Status	Wnioskowania
Nr wniosku: 1	Status: Wycofany	zalesienia, zadrzewienia, bioróżnorodność, systemy rolno-leśne
Nr wniosku: 2	Status: Złożony	zalesienia

The 'Status: Wycofany' for the first application is highlighted with a red box.

W przeglądzie wysłanych wniosków wszystkie wersje wniosku (wniosek i zmiany) mają etykietę WYCOFANY.

Agencja Restrukturyzacji i Modernizacji Rolnictwa

Wniosek zalesieniowy 2024

NOWE ROBOCZE WYSLANE / AKTUALIZACJA

Wniosek o przyznanie wsparcia inwestycji leśnych lub zadrzewieniowych

Nr wniosku: 2 Status: Wycofany Wnioskowania: zalesienia, zadrzewienia, bioróżnorodność, systemy rolno-leśne

051272053-ZAL-24-01-0002  
Wersja wniosku: 2  
Wysłano do ARiMR: 2024-05-23 10:12  
Wycofano: 2024-05-23 10:14  
Wycofano wnioskiem: 051272053-ZAL-24-01-0003  
PODGLĄD POTWIERDZENIE UZUPELNIJ DRUKUJ

051272053-ZAL-24-01-0001  
Wersja wniosku: 1  
Wysłano do ARiMR: 2024-05-13 13:44  
Status: Złożony  
PODGLĄD POTWIERDZENIE UZUPELNIJ DRUKUJ

Nr wniosku: 2 Status: Złożony Wnioskowania: zalesienia

Deklaracja dostępności

Taki stan w zakładce WYSLANE oznacza, że wnioskodawca nie chce się ubiegać o wsparcie w danym roku.

W przypadku chęci złożenia nowego wniosku należy rozpocząć ponowny proces składania kolejnego wniosku. Opcja Wybierz.

Agencja Restrukturyzacji i Modernizacji Rolnictwa

Wniosek zalesieniowy 2024

NOWE ROBOCZE WYSLANE / AKTUALIZACJA

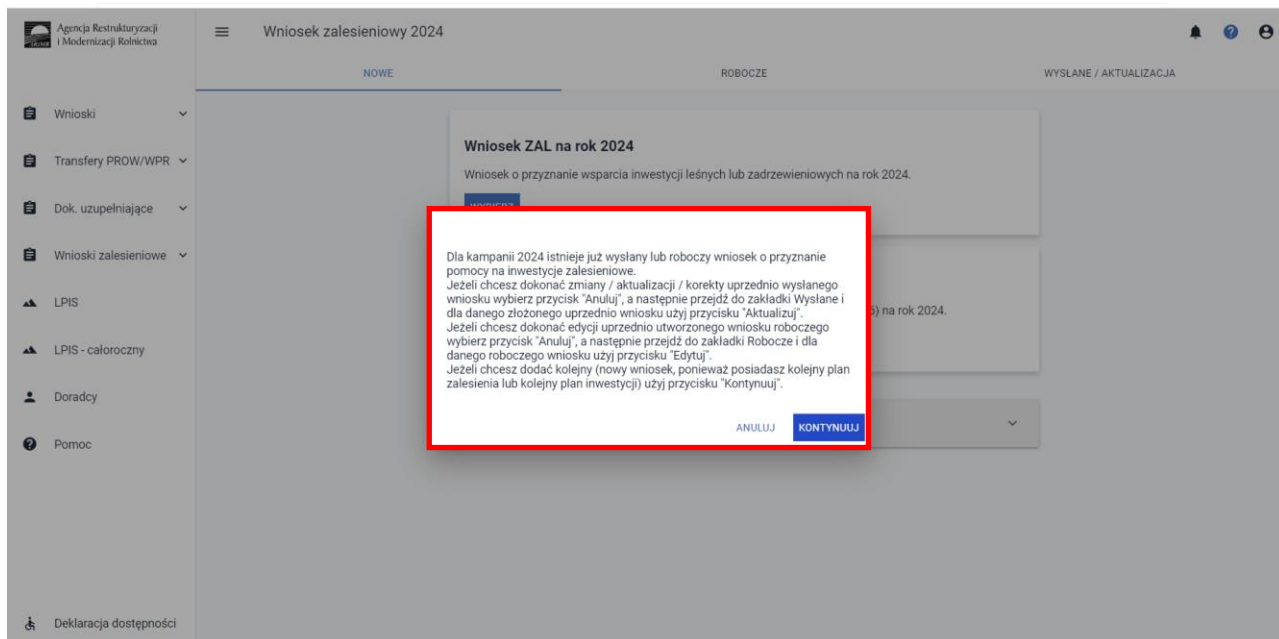
Wniosek ZAL na rok 2024  
Wniosek o przyznanie wsparcia inwestycji leśnych lub zadrzewieniowych na rok 2024.  
**WYBIERZ**

Wniosek ZAL46W na rok 2024  
Wniosek o wypłatę pomocy na zalesianie gruntów rolnych (PROW 2004 – 2006) na rok 2024.  
**WYBIERZ**

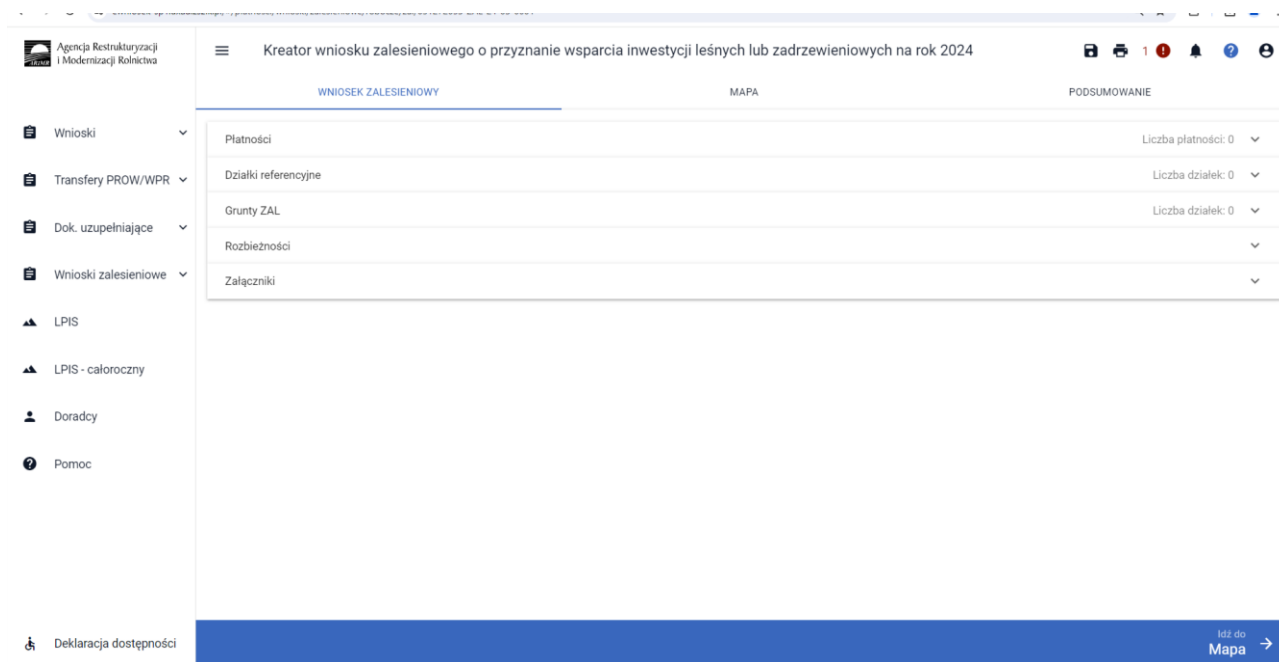
WNIOSKI TRANSFEROWE  
Dostępne typy wniosków transferowych ZAL

Deklaracja dostępności

Aplikacja eWniosekPlus informuje o istniejącej wersji roboczej lub wysłanym wniosku.



Po użyciu przycisku Kontynuuj przechodzimy do trybu edycji wniosku.



Po wysłaniu wniosku w zakładce WYŚLANE / AKTUALIZACJA widoczne są wszystkie wysłane wnioski z nadanymi numerami, zgodnie z kolejnością ich złożenia.

The screenshot shows the 'Wniosek zalesieniowy 2024' interface. The 'WYŚLANE / AKTUALIZACJA' tab is selected and highlighted with a red box. Below the tab, the application type is set to 'ZAL'. The main content area displays a table of submitted applications, with the first three rows highlighted by a red border:

Nr wniosku	Status	Wnioskowania
Nr wniosku: 1	Status: Wycofany	Wnioskowania: zalesienia, zadrzewienia, bioróżnorodność, systemy rolno-leśne
Nr wniosku: 2	Status: Złożony	Wnioskowania: zalesienia
Nr wniosku: 3	Status: Złożony	Wnioskowania: zadrzewienia

### Widok wniosku wycofanego

The screenshot shows the detailed view of a withdrawn application. The 'WYŚLANE / AKTUALIZACJA' tab is selected. The application details for 'Nr wniosku: 1' are displayed:

- Nr wniosku:** 1
- Status:** Wycofany
- Wnioskowania:** zalesienia, zadrzewienia, bioróżnorodność, systemy rolno-leśne

Two application cards are shown:

- Card 1:** 051272053-ZAL-24-01-0002  
Wersja wniosku: 2  
Wysłano do ARIMR: 2024-05-23 10:12  
Wycofano: 2024-05-23 10:14  
Wycofano wnioskiem: 051272053-ZAL-24-01-0003  
Buttons: PODGLĄD, POTWIERDZENIE, UZUPEŁNIJ, DRUKUJ
- Card 2:** 051272053-ZAL-24-01-0001  
Wersja wniosku: 1  
Wysłano do ARIMR: 2024-05-13 13:44  
Status: Złożony  
Buttons: PODGLĄD, POTWIERDZENIE, UZUPEŁNIJ, DRUKUJ

At the bottom, the application details for 'Nr wniosku: 2' are partially visible:

- Nr wniosku:** 2
- Status:** Złożony
- Wnioskowania:** zalesienia

## Widok drugiego wniosku, który został przekazany do ARiMR.

The screenshot shows the ARiMR interface for 'Wniosek zalesieniowy 2024'. The main content area displays a list of applications under the heading 'Wniosek o przyznanie wsparcia inwestycji leśnych lub zadrzewieniowych'. The table below shows three applications:

Nr wniosku	Status	Wnioskowania
1	Wycofany	zalesienia, zadrzewienia, bioróżnorodność, systemy rolno-leśne
2	Złożony	zalesienia
3	Złożony	zadrzewienia

A modal window is open for application 051272053-ZAL-24-02-0001, showing the following details:

- Wersja wniosku: 1
- Wysłano do ARiMR: 2024-05-23 09:54
- Status: Złożony
- Buttons: [PODGLĄD](#), [AKTUALIZUJ](#), [POTWIERDZENIE](#), [WYCOFAJ](#), [UZUPEŁNIJ](#), [DRUKUJ](#)

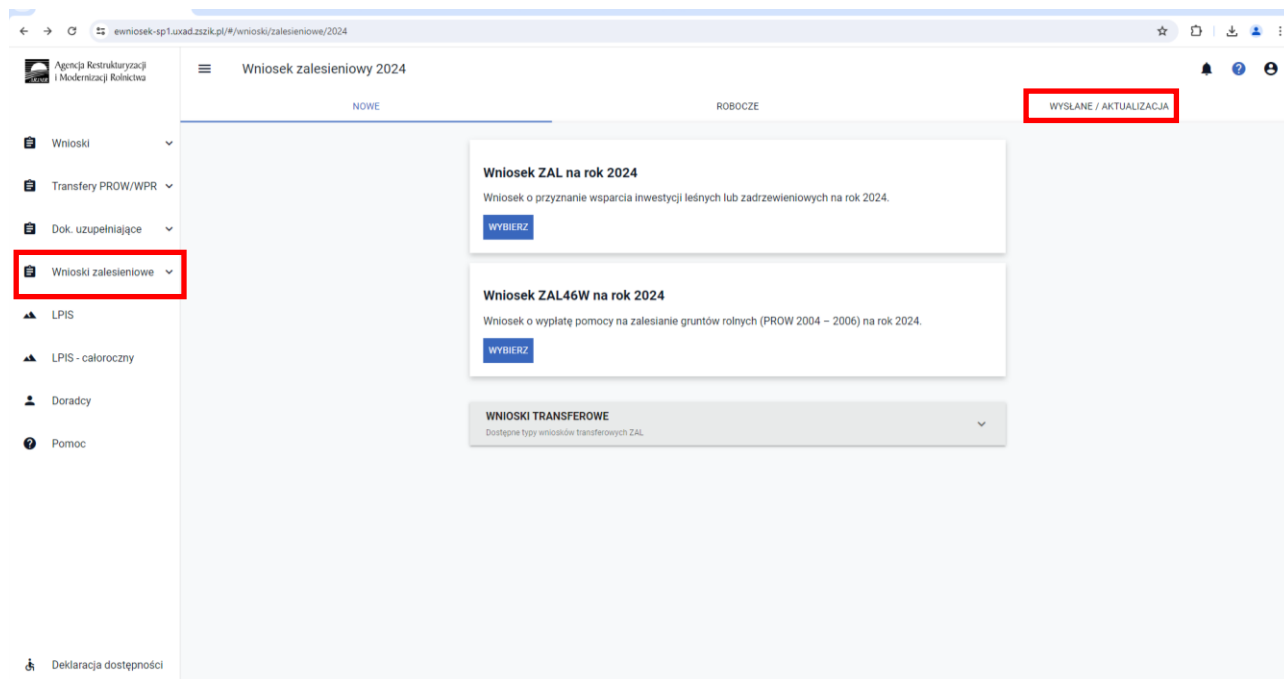
Dla każdego wysłanego wniosku oprócz jego numeru i statusu jest też informacja o jaki rodzaj wnioskowania się ubiega. Jeśli w jednym wniosku ubiega się o kilka wnioskowań, wymienione są one wszystkie.

This screenshot is identical to the one above, but with red arrows highlighting the application numbers and their corresponding request types in the table:

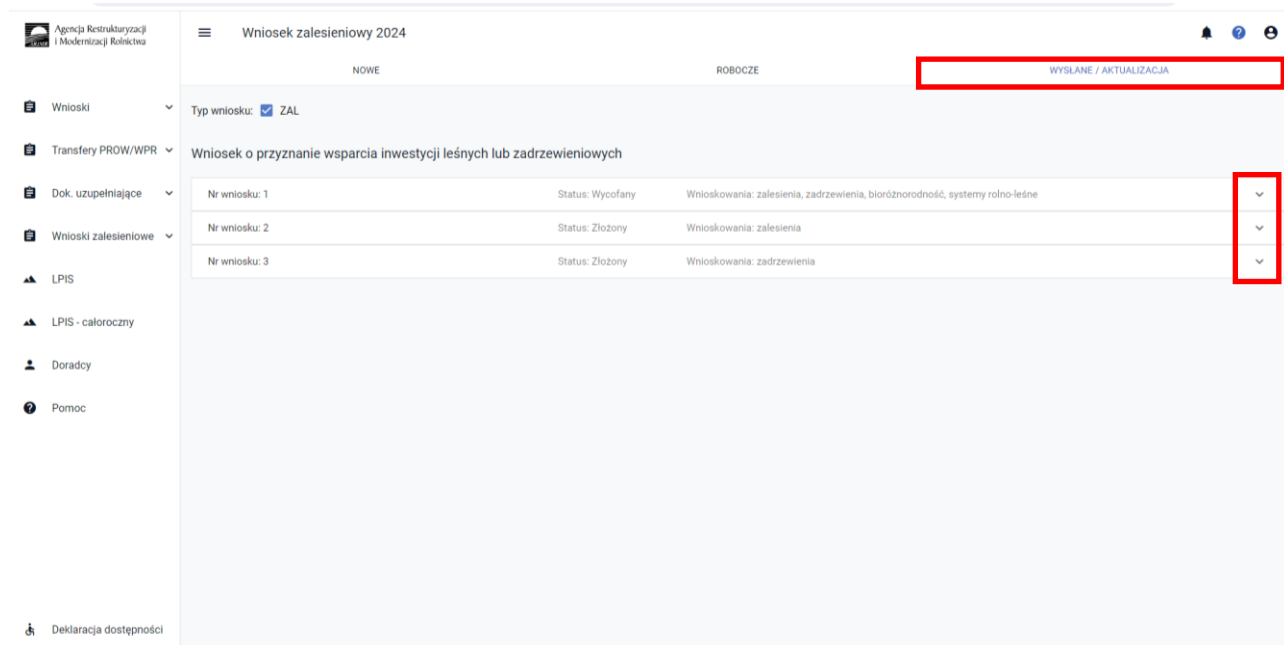
- Red arrow pointing to 'Nr wniosku: 1' in the first row.
- Red arrow pointing to 'Nr wniosku: 2' in the second row.
- Red arrow pointing to 'Nr wniosku: 3' in the third row.
- Red box around 'Wnioskowania: zalesienia, zadrzewienia, bioróżnorodność, systemy rolno-leśne' in the first row.
- Red box around 'Wnioskowania: zalesienia' in the second row.
- Red box around 'Wnioskowania: zadrzewienia' in the third row.

### 13. Dołączanie dokumentów po wykonaniu zalesienia/zadrzewienia /systemu rolno-leśnego/inwestycji.

Po uruchomieniu aplikacji eWniosekPlus w menu bocznym w banerze Wnioski zalesieniowe widoczne są zakładki NOWE, ROBOCZE i WYSŁANE/AKTUALIZACJA. Przechodzimy do zakładki WYSŁANE/AKTUALIZACJA.



W zakładce WYSŁANE/AKTUALIZACJA rozwijamy dane złożonego wcześniej wniosku.



W celu złożenia dokumentów potwierdzających wykonanie danej inwestycji należy użyć przycisku **UZUPEŁNIJ**.

Agencja Restrukturyzacji i Modernizacji Rolnictwa

Wniosek zalesieniowy 2024

Typ wniosku:  ZAL

Wniosek o przyznanie wsparcia inwestycji leśnych lub zadrzewieniowych

Nr wniosku	Status	Wnioskowania
Nr wniosku: 1	Status: Wycofany	Wnioskowania: zalesienia, zadrzewienia, bioróżnorodność, systemy rolno-leśne
Nr wniosku: 2	Status: Złożony	Wnioskowania: zalesienia
Nr wniosku: 3	Status: Złożony	Wnioskowania: zadrzewienia

051272053-ZAL-24-03-0001

Wersja wniosku: 1  
Wysłano do ARIMR: 2024-05-23 10:20  
Status: Złożony

PODGLĄD AKTUALIZUJ POTWIERDZENIE WYCOFAJ

**UZUPEŁNIJ** DRUKUJ

Po użyciu przycisku **UZUPEŁNIJ** przenosimy się do zakładki Dokument uzupełniający 2024 – Załączniki niemerytoryczne dla ZAL w kampanii 2024.

W sekcji Załączniki niemerytoryczne dla ZAL w kampanii 2024 wybieramy przycisk **WYBIERZ**. Na ekranie są wymienione wnioskowania, o które ubiegał się beneficjent. Na poniższym przypadku widoczne wnioskowanie na Zadrzewienia.

Agencja Restrukturyzacji i Modernizacji Rolnictwa

Dokument uzupełniający 2024

Załączniki niemerytoryczne dla ZAL w roku 2024

Dokument uzupełniający - Załączniki niemerytoryczne dla ZAL w kampanii 2024.

Wnioskowanie: zadrzewienia

**WYBIERZ**

Kreator dokumentu uzupełniającego zawiera Dane wniosku oraz Załączniki niemerytoryczne.

The screenshot shows the 'Kreator dokumentu uzupełniającego 2024 - Załączniki niemerytoryczne dla ZAL' interface. The left sidebar contains navigation items: Wnioski, Transfery PROW, Dok. uzupełniające, Wnioski zalesieniowe, LPIS, LPIS - całoroczny, Doradcy, and Pomoc. The main content area is divided into two sections: 'Dane wniosku' and 'Załączniki niemerytoryczne'. The 'Dane wniosku' section is currently collapsed, and a red box highlights the downward arrow on its right side. At the bottom of the interface, there is a blue bar with 'Deklaracja dostępności' on the left and '102 do Podsumowanie' with a right arrow on the right.

Po rozwinięciu sekcji zawierającej Dane wniosku, pojawia się informacja dotycząca nr wniosku (złożony wcześniej do ARiMR) oraz rodzaje wsparcia, z zaznaczeniem płatności, o którą ubiegał się podmiot składający wniosek.

This screenshot shows the same interface as above, but with the 'Dane wniosku' section expanded. It displays the following information: 'Numer wniosku o przyznanie pomocy na interwencje leśne i zadrzewieniowe: 051272053-ZAL-24-03-0001'. Under the heading 'Płatności:', there are four radio button options: 'Wsparcie na zalesianie', 'Wsparcie na zadrzewienie' (which is selected), 'Wsparcie na zwiększenie bioróżnorodności lasów prywatnych', and 'Wsparcie na systemy rolno-leśne'. A red box highlights this list of options. Below this section is the 'Załączniki niemerytoryczne' section, which is also collapsed, with a red box highlighting its downward arrow. The bottom blue bar remains the same, with 'Deklaracja dostępności' and '102 do Podsumowanie' with a right arrow.



Po rozwinięciu sekcji Załączniki niemerytoryczne, należy użyć przycisku DODAJ ZAŁĄCZNIK.

Agencja Restrukturyzacji i Modernizacji Rolnictwa

Kreator dokumentu uzupełniającego 2024 - Załączniki niemerytoryczne dla ZAL

DOKUMENT

PODSUMOWANIE

Wnioski

Transfery PROW/WPR

Dok. uzupełniające

Wnioski zalesieniowe

LPIS

LPIS - całoroczny

Doradcy

Pomoc

Deklaracja dostępności

Dane wniosku

Numer wniosku o przyznanie pomocy na interwencje leśne i zadrzewieniowe: 051272053-ZAL-24-02-0001

Płatności:

- Wsparcie na zalesianie
- Wsparcie na zadrzewienie
- Wsparcie na zwiększenie bioróżnorodności lasów prywatnych
- Wsparcie na systemy rolno-leśne

Załączniki niemerytoryczne

Brak załączników dołączonych do dokumentu.

**DODAJ ZAŁĄCZNIK**

Idź do Podsumowanie →

W przypadku wnioskowania o *wsparcie na zalesienie*, po wykonaniu zalesienia wnioskodawca powinien przedłożyć następujące dokumenty:

- oświadczenie o wykonaniu zalesienia zgodnie z wymogami planu zalesienia 23/27 (DUZAL009) oraz
- zaświadczenie nadleśniczego potwierdzające wykonanie zalesienia zgodnie z wymogami planu zalesienia 23/27 (DUZAL010).

Jeżeli beneficjent otrzymał Wezwanie do wykonania działań naprawczych, zobowiązany jest również do złożenia:

- oświadczenie o wykonaniu działań naprawczych sprawy zalesieniowej ZGR 23/27 (DUZAL014).

Agencja Restrukturyzacji i Modernizacji Rolnictwa

Kreator dokumentu uzupełniającego 2024 - Załączniki niemerytoryczne dla ZAL

DOKUMENT

PODSUMOWANIE

Wnioski

Transfery PROW

Dok. uzupełniające

Wnioski zalesieniowe

LPIS

LPIS - całoroczny

Doradcy

Pomoc

Deklaracja dostępności

Dane wniosku

Załączniki niemerytoryczne

Brak załączników dołączonych do dokumentu.

[DODAJ ZAŁĄCZNIK](#)

Wyszukaj typ załącznika...

- DUZAL014** - Oświadczenie o wykonaniu działań naprawczych sprawy ZGR 23/27
- DUZAL009** - Oświadczenie o wykonaniu zalesienia zgodnie z wymogami planu zalesienia 23/27
- DUZAL010** - Zaświadczenie nadleśniczego potwierdzające wykonanie zalesienia zgodnie z wymogami planu zalesienia 23/27

ZAMKNIJ OKNO

PRZESLUJ PLIK ZAŁĄCZNIKA

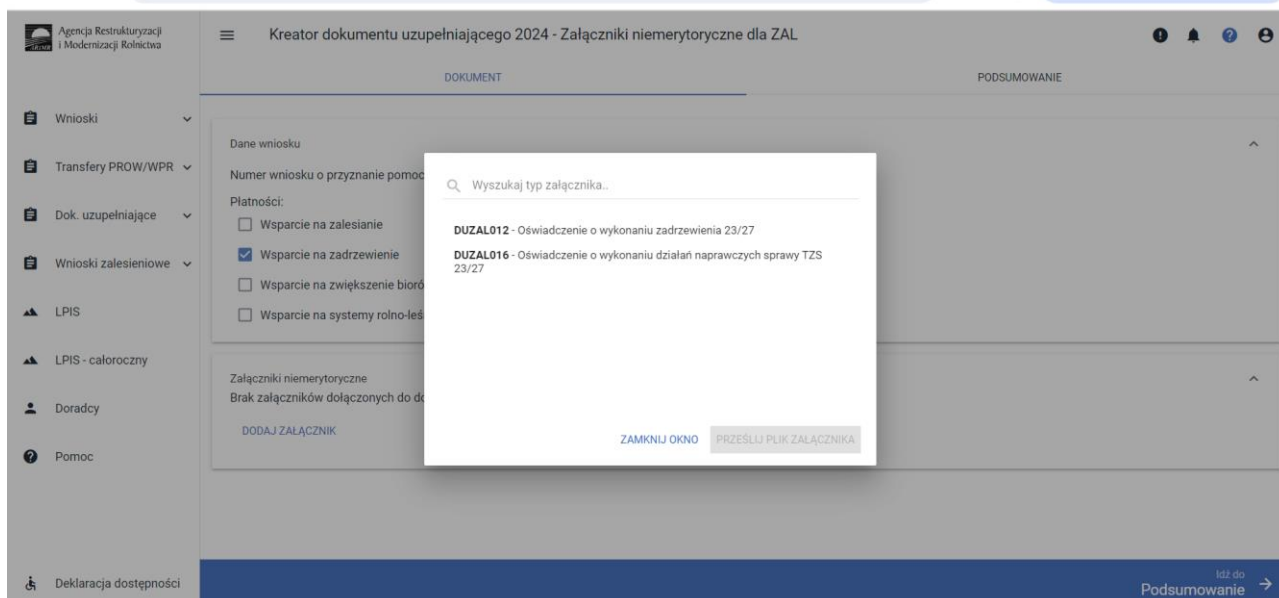
Idź do Podsumowanie →

W przypadku wnioskowania o *wsparcie na zadrzewienie*, po wykonaniu zadrzewienia podmiot ubiegający się przyznanie pomocy powinien przedłożyć następujące dokumenty:

- Oświadczenie o wykonaniu zadrzewienia 23/27 (DUZAL012).

Jeżeli beneficjent otrzymał Wezwanie do wykonania działań naprawczych, zobowiązany jest również do złożenia:

- Oświadczenie o wykonaniu działań naprawczych sprawy TZS 23/27 (DUZAL016).

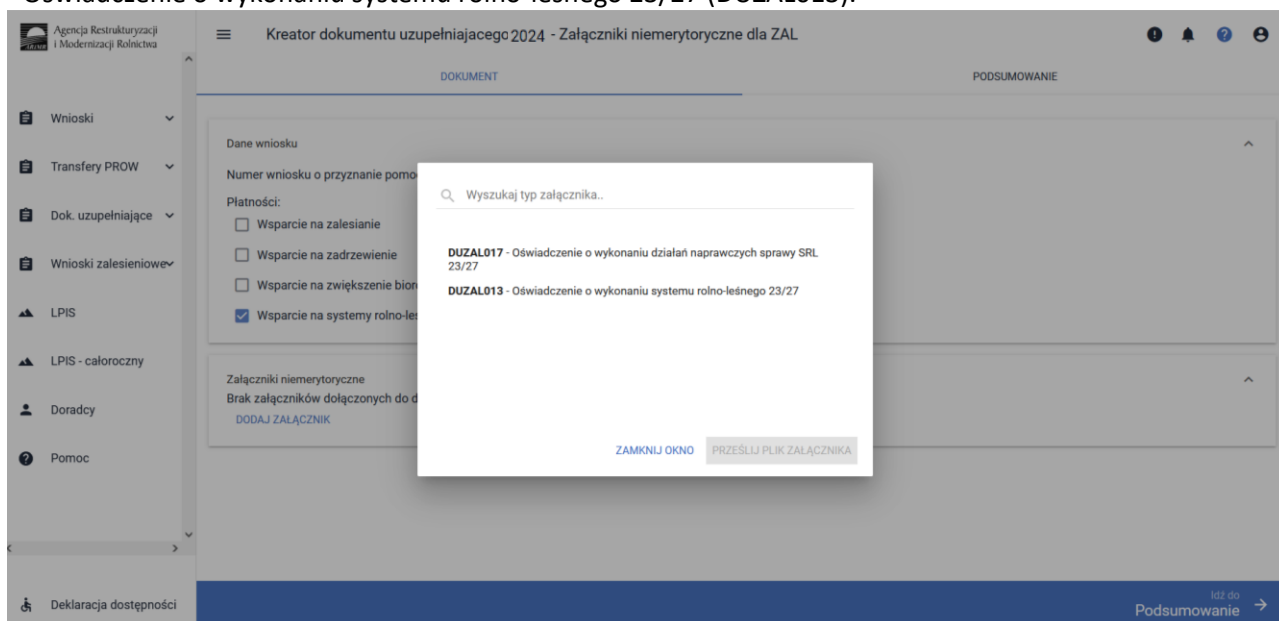


W przypadku wnioskowania o *wsparcie do systemu rolno-leśnego*, po wykonaniu nasadzeń podmiot ubiegający się przyznanie pomocy powinien przedłożyć następujące dokumenty:

- Oświadczenie o wykonaniu działań naprawczych sprawy SRL 23/27 (DUZAL017).

Jeżeli beneficjent otrzymał Wezwanie do wykonania działań naprawczych, zobowiązany jest również do złożenia:

- Oświadczenie o wykonaniu systemu rolno-leśnego 23/27 (DUZAL013).

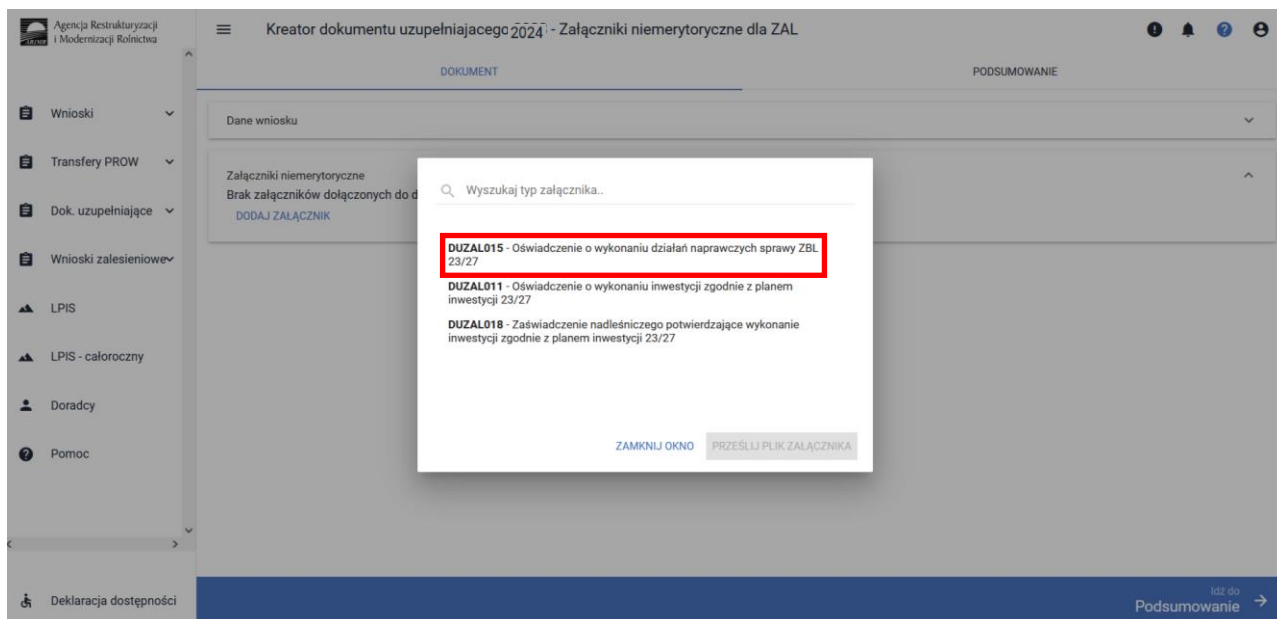


W przypadku wnioskowania o *wsparcie na zwiększanie bioróżnorodności lasów prywatnych*, po wykonaniu inwestycji podmiot ubiegający się przyznanie pomocy powinien przedłożyć następujące dokumenty:

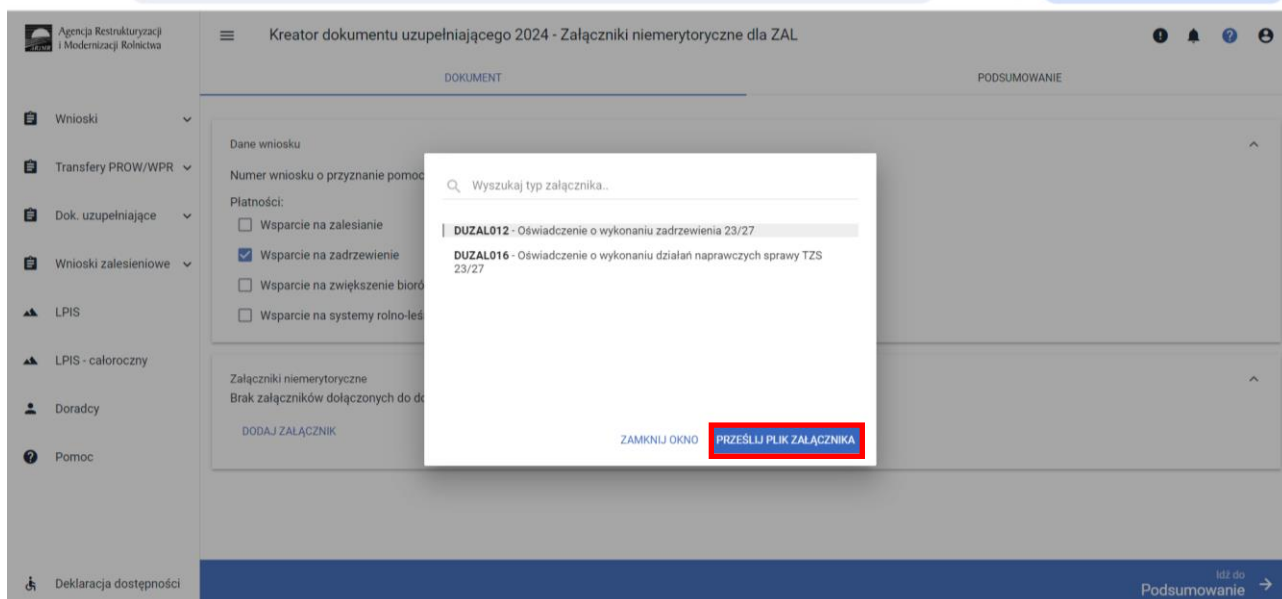
- oświadczenie o wykonaniu inwestycji zgodnie z planem inwestycji 23/27 (DUZAL011) oraz
- zaświadczenie nadleśniczego potwierdzające wykonanie inwestycji zgodnie z planem inwestycji 23/27 (DUZAL018).

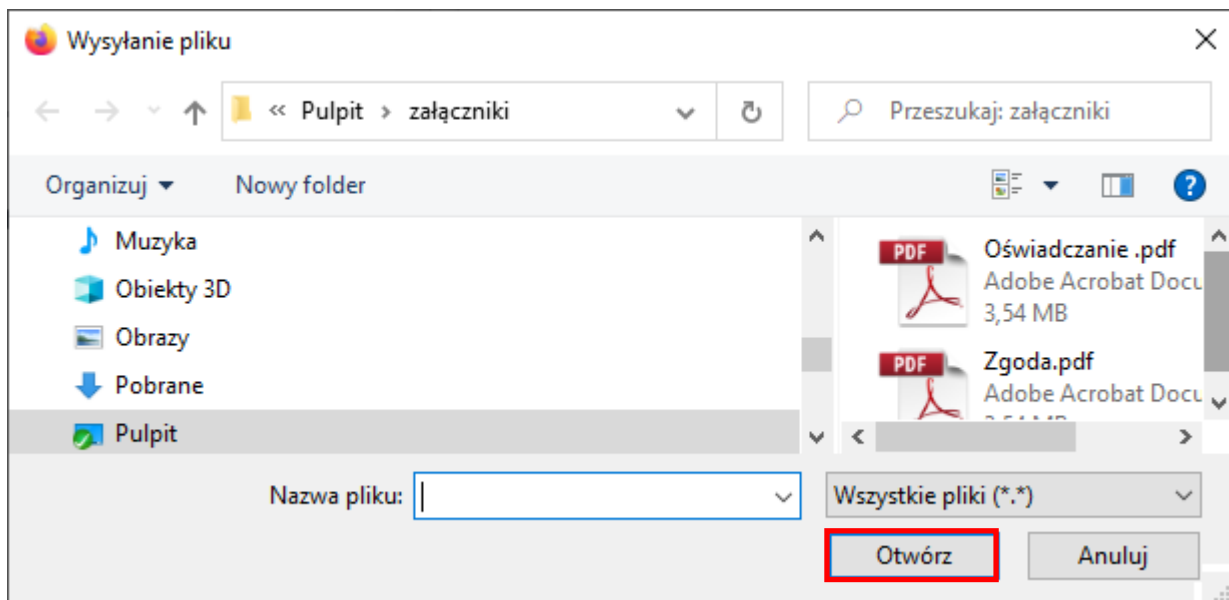
Jeżeli beneficjent otrzymał Wezwanie do wykonania działań naprawczych, zobowiązany jest również do złożenia:

- oświadczenie o wykonaniu działań naprawczych sprawy ZBL 23/27 (DUZAL015).

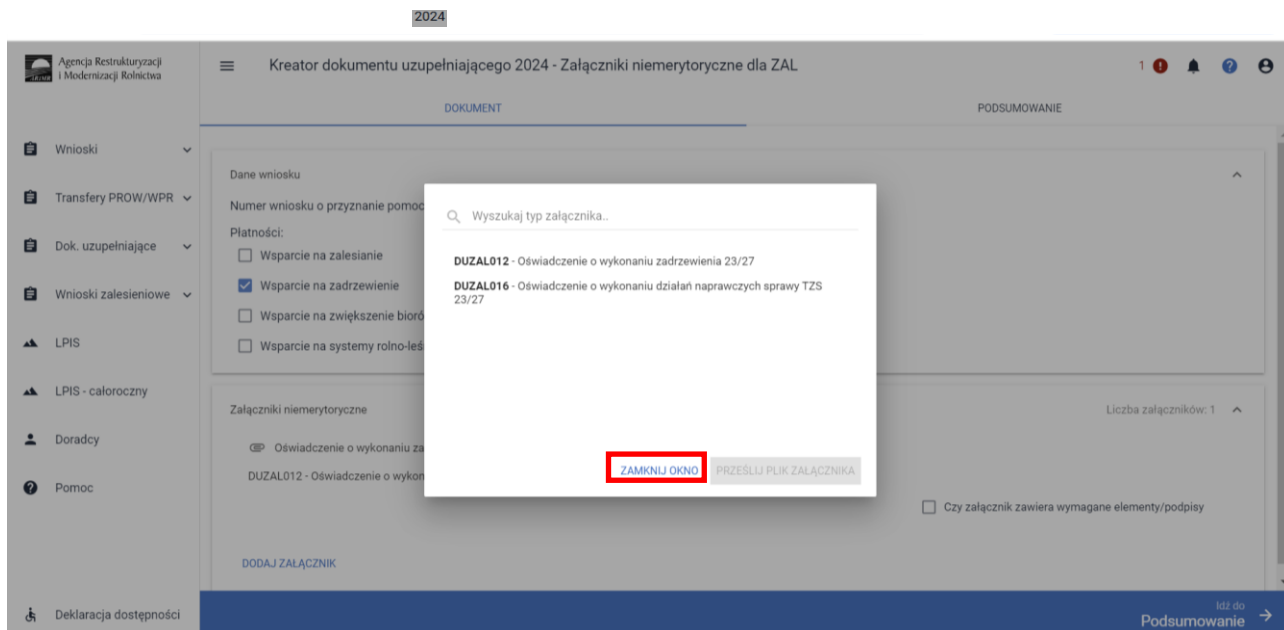


Użycie przycisku PRZEŚLIJ PLIK ZAŁĄCZNIKA umożliwia wybór pliku zapisanego na dysku, który zostanie dołączony do wniosku w aplikacji eWniosekplus (przycisk Otwórz).





Po dodaniu wszystkich wymaganych załączników, należy użyć przycisku ZAMKNIJ OKNO.



W przypadku podłączenia nieprawidłowego pliku, istnieje możliwość jego usunięcia (przy użyciu ikonki kosza).

Agencja Restrukturyzacji i Modernizacji Rolnictwa

Kreator dokumentu uzupełniającego 2024 - Załączniki niemerytoryczne dla ZAL

DOKUMENT

PODSUMOWANIE

Pratności:

- Wsparcie na zalesianie
- Wsparcie na zadrzewienie
- Wsparcie na zwiększenie bioróżnorodności lasów prywatnych
- Wsparcie na systemy rolno-leśne

Załączniki niemerytoryczne

Liczba załączników: 2

Oświadczenie o wykonaniu zadrzewienia.pdf

DUZAL012 - Oświadczenie o wykonaniu zadrzewienia 23/27

Czy załącznik zawiera wymagane elementy/podpisy

Akt\_notarialny.pdf

DUZAL016 - Oświadczenie o wykonaniu działań naprawczych sprawy TZS 23/27

Czy załącznik zawiera wymagane elementy/podpisy

DODAJ ZAŁĄCZNIK

Idź do Podsumowanie

Komunikat potwierdzający usunięcia załącznika, przycisk USUŃ.

Agencja Restrukturyzacji i Modernizacji Rolnictwa

Kreator dokumentu uzupełniającego 2024 - Załączniki niemerytoryczne dla ZAL

DOKUMENT

PODSUMOWANIE

Potwierdzenie usunięcia załącznika

Czy jesteś pewien, że chcesz usunąć załącznik?

ANULUJ

USUŃ

Idź do Podsumowanie

Informacja o usunięciu wybranego załącznika, przycisk OK.

The screenshot shows the 'Kreator dokumentu uzupełniającego 2024 - Załączniki niemerytoryczne dla ZAL' interface. A modal dialog box is centered on the screen with the text 'Usunięto załącznik' and a red 'OK' button. The background interface is dimmed. The left sidebar contains navigation items like 'Wnioski', 'Transfery PROW/WPR', and 'Dok. uzupełniające'. The main area shows 'Dane wniosku' with a reference number and 'Płatności' options. Below, the 'Załączniki niemerytoryczne' section lists a PDF file 'DUZAL012 - Oświadczenie o wykonaniu zadrzewienia 23/27'. A 'DODAJ ZAŁĄCZNIK' button is visible at the bottom left of the main area.

Wybrany załącznik został usunięty.

This screenshot shows the same interface as above, but the modal dialog is gone. The 'Załączniki niemerytoryczne' section now only contains the file 'DUZAL012 - Oświadczenie o wykonaniu zadrzewienia 23/27'. A red rectangular box highlights this remaining attachment. The 'DODAJ ZAŁĄCZNIK' button is still present at the bottom left. The right side of the interface shows 'Liczba załączników: 1' and a checkbox for 'Czy załącznik zawiera wymagane elementy/podpisy'.

Po dołączeniu właściwych załączników oświadczenia i/lub zaświadczenia, należy użyć przycisku Podsumowanie.

Agencja Restrukturyzacji i Modernizacji Rolnictwa

Kreator dokumentu uzupełniającego 2024 - Załączniki niemerytoryczne dla ZAL

PODSUMOWANIE

Dokument

Dane wniosku

Numer wniosku o przyznanie pomocy na interwencje leśne i zadrzewieniowe: 020923471-ZAL-23-01-0001

Platności:

- Wsparcie na zalesianie
- Wsparcie na zadrzewienie
- Wsparcie na zwiększenie bioróżnorodności lasów prywatnych
- Wsparcie na systemy rolno-leśne

Załączniki niemerytoryczne

Liczba załączników: 1

- Oświadczenie .pdf
- DUZAL016 - Oświadczenie o wykonaniu działań naprawczych sprawy TZS 23/27

DODAJ ZAŁĄCZNIK

Czy załącznik zawiera wymagane elementy/podpisy

Deklaracja dostępności

Podsumowanie →

Weryfikujemy, czy załącznik został podpisany i zaznaczamy właściwy checkbox.

Agencja Restrukturyzacji i Modernizacji Rolnictwa

Kreator dokumentu uzupełniającego 2024 - Załączniki niemerytoryczne dla ZAL

PODSUMOWANIE

Dokument

Dane wniosku

Numer wniosku o przyznanie pomocy na interwencje leśne i zadrzewieniowe: 051272053-ZAL-24-03-0001

Platności:

- Wsparcie na zalesianie
- Wsparcie na zadrzewienie
- Wsparcie na zwiększenie bioróżnorodności lasów prywatnych
- Wsparcie na systemy rolno-leśne

Załączniki niemerytoryczne

Liczba załączników: 1

- Oświadczenie o wykonaniu zadrzewienia .pdf
- DUZAL012 - Oświadczenie o wykonaniu zadrzewienia 23/27

Czy załącznik zawiera wymagane elementy/podpisy

Potwierdzam poprawność danych

Deklaracja dostępności

WYŚLIJ DOKUMENT →

Do sprawy dotyczącej wniosku o przyznanie wsparcia na zadrzewienie został w naszym przykładzie dołączony 1 (wymagany) załącznik.

Po zaznaczeniu checkboxu dotyczącego Potwierdzenia poprawności danych, należy WYŚLAĆ DOKUMENT.

Agencja Restrukturyzacji i Modernizacji Rolnictwa

Kreator dokumentu uzupełniającego 2024 - Załączniki niemerytoryczne dla ZAL

DOKUMENT

PODSUMOWANIE

Dane wniosku

Numer wniosku o przyznanie pomocy na interwencje leśne i zadrzewieniowe: 051272053-ZAL-24-03-0001

Płatności:

Wsparcie na zalesianie

Wsparcie na zadrzewienie

Wsparcie na zwiększenie bioróżnorodności lasów prywatnych

Wsparcie na systemy rolno-leśne

Załączniki niemerytoryczne

Liczba załączników: 1

Oświadczenie o wykonaniu zadrzewienia...pdf

DUZAL012 - Oświadczenie o wykonaniu zadrzewienia 23/27

Czy załącznik zawiera wymagane elementy/podpisy

Potwierdzam poprawność danych

Wróć do Dokument

WYŚLIJ DOKUMENT →

Po użyciu przycisku WYŚLIJ DOKUMENT aplikacja wyświetli formularz prezentujący OŚWIADCZENIA I ZOBOWIĄZANIA wnioskodawcy (przycisk AKCEPTUJĘ).

Agencja Restrukturyzacji i Modernizacji Rolnictwa

Kreator dokumentu uzupełniającego 2024 - Załączniki niemerytoryczne dla ZAL

DOKUMENT

PODSUMOWANIE

OŚWIADCZENIA I ZOBOWIĄZANIA

UWAGA

Aby móc wysłać dokument, należy uważnie przeczytać poniższe oświadczenie, a następnie kliknąć w przycisk "Akceptuję".

Oświadczam, że:

- znane mi są skutki składania fałszywych oświadczeń wynikające z art. 297 § 1 i § 2 Kodeksu karnego;
- znane mi są zasady przyznawania wsparcia inwestycji leśnych lub zadrzewieniowych, których dotyczy składany wniosek tj.:
  - wsparcia na zalesianie,
  - wsparcia na zadrzewienie,
  - wsparcia na zwiększenie bioróżnorodności lasów prywatnych,
  - wsparcia na systemy rolno-leśne.

ANULUJ

AKCEPTUJĘ

Komunikat potwierdzający poprawność wysłania dokumentu, przycisk OK.

Agencja Restrukturyzacji i Modernizacji Rolnictwa

Kreator dokumentu uzupełniającego 2024 - Załączniki niemerytoryczne dla ZAL

DOKUMENT

PODSUMOWANIE

Twój dokument został poprawnie wysłany.

OK



W celu podglądu i wydruku potwierdzenia złożenia dokumentów uzupełniających (oświadczenia i/lub zaświadczenia), w zakładce WYŚLANE widoczny jest przekazany dokument.

Agencja Restrukturyzacji i Modernizacji Rolnictwa

Dokument uzupełniający 2024

NOWE / AKTUALIZACJA WYŚLANE

Wnioski

Transfery PROW/WPR

Dok. uzupełniające

Wnioski zalesieniowe

LPIS

LPIS - całoroczny

Doradcy

Pomoc

Dokumenty uzupełniające - Załączniki niemerytoryczne dla ZAL

Załączniki niemerytoryczne dla ZAL

051272053-ZNZ-24-0001

Załączniki niemerytoryczne dla ZAL

Kampania: 2024

Wysłano do ARIMR: 2024-05-23 12:43

Złożony do wniosku : 051272053-ZAL-24-03-0001

Status: Wysłany

Wnioskowanie: zadrzewienia

PODGLĄD POTWIERDZENIE

Deklaracja dostępności

W celu podglądu wysłanych dokumentów uzupełniających należy użyć przycisku PODGLĄD.

Agencja Restrukturyzacji i Modernizacji Rolnictwa

Dokument uzupełniający 2024

NOWE / AKTUALIZACJA WYŚLANE

Wnioski

Transfery PROW/WPR

Dok. uzupełniające

Wnioski zalesieniowe

LPIS

LPIS - całoroczny

Doradcy

Pomoc

Dokumenty uzupełniające - Załączniki niemerytoryczne dla ZAL

Załączniki niemerytoryczne dla ZAL

051272053-ZNZ-24-0001

Załączniki niemerytoryczne dla ZAL

Kampania: 2024

Wysłano do ARIMR: 2024-05-23 12:43

Złożony do wniosku : 051272053-ZAL-24-03-0001

Status: Wysłany

Wnioskowanie: zadrzewienia

PODGLĄD POTWIERDZENIE

Deklaracja dostępności

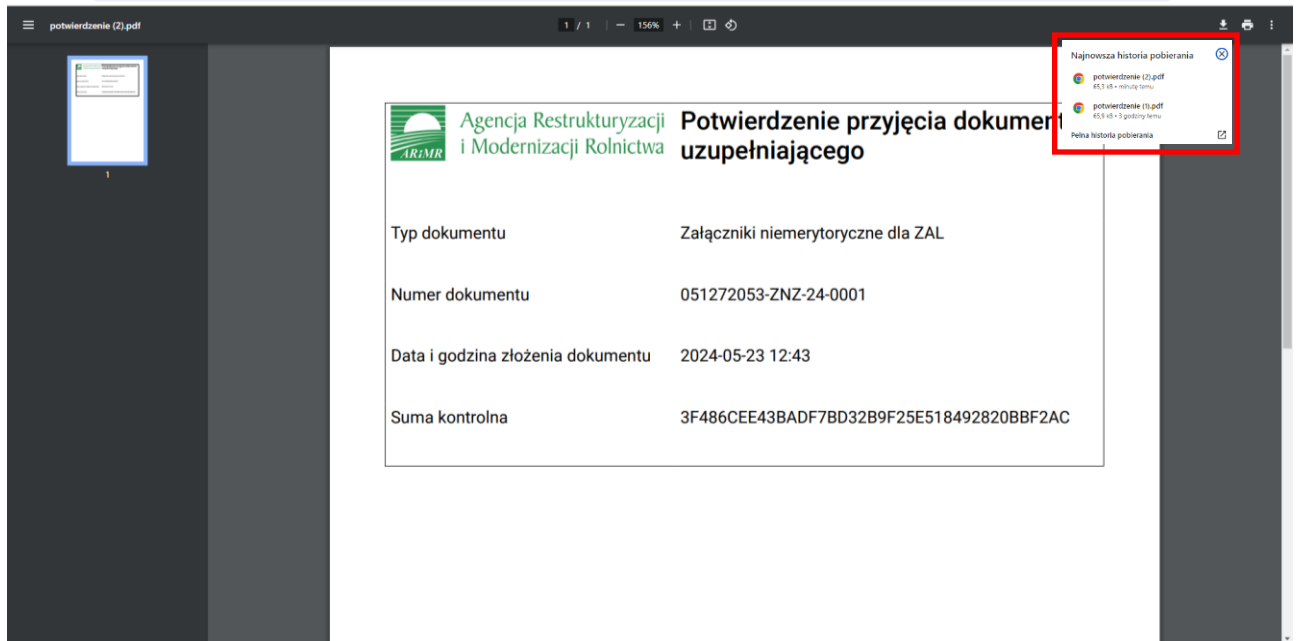
Podgląd dokumentu uzupełniającego, który zawiera wcześniej wysłane dokumenty, w tym przypadku oświadczenie.

The screenshot shows the 'Podgląd dokumentu uzupełniającego 2024 - Załączniki niemerytoryczne dla ZAL' page. The left sidebar contains navigation items: Wnioski, Transfery PROW/WPR, Dok. uzupełniające, Wnioski zalesieniowe, LPIS, LPIS - całoroczny, Doradcy, and Pomoc. The main content area is titled 'DOKUMENT UZUPELNIĄCY' and contains a 'Dane wniosku' section with the following details: Numer wniosku o przyznanie pomocy na interwencje leśne i zadrzewieniowe: 051272053-ZAL-24-03-0001; Płatności:  Wsparcie na zalesianie,  Wsparcie na zadrzewienie,  Wsparcie na zwiększenie bioróżnorodności lasów prywatnych,  Wsparcie na systemy rolno-leśne. Below this is a section for 'Załączniki niemerytoryczne' with a red box highlighting the file 'Oświadczenie o wykonaniu zadrzewienia.pdf' (DUZAL012 - Oświadczenie o wykonaniu zadrzewienia 23/27). A checkbox 'Czy załącznik zawiera wymagane elementy/podpisy' is checked. At the bottom left, there is a 'Deklaracja dostępności' link.

W celu wydruku potwierdzenia złożenia załączników niemerytorycznych, należy użyć przycisku POTWIERDZENIE.

The screenshot shows the 'Dokument uzupełniający 2024' page with tabs for 'NOWE / AKTUALIZACJA' and 'WYSLANE'. The 'WYSLANE' tab is active, showing a confirmation card for the document '051272053-ZNZ-24-0001'. The card contains the following information: Załączniki niemerytoryczne dla ZAL; Kampania: 2024; Wysłano do ARIMR: 2024-05-23 12:43; Złożony do wniosku: 051272053-ZAL-24-03-0001; Status: Wysłany; Wnioskowanie: zadrzewienia. At the bottom of the card, there are two buttons: 'PODGLĄD' and 'POTWIERDZENIE', with the latter highlighted by a red box. The left sidebar is identical to the previous screenshot.

Dokument potwierdzający złożenie oświadczenia i/lub zaświadczenia zapisuje się na dysku.  
Podgląd potwierdzenia przyjęcia dokumentu uzupełniającego.



potwierdzenie (2).pdf

1 / 1 156%

Najnowsza historia pobierania

- potwierdzenie (2).pdf
- potwierdzenie (1).pdf

Pełna historia pobierania

**Agencja Restrukturyzacji i Modernizacji Rolnictwa**

## Potwierdzenie przyjęcia dokumentu uzupełniającego

Typ dokumentu	Załączniki niemerytoryczne dla ZAL
Numer dokumentu	051272053-ZNZ-24-0001
Data i godzina złożenia dokumentu	2024-05-23 12:43
Suma kontrolna	3F486CEE43BAD7BD32B9F25E518492820BBF2AC