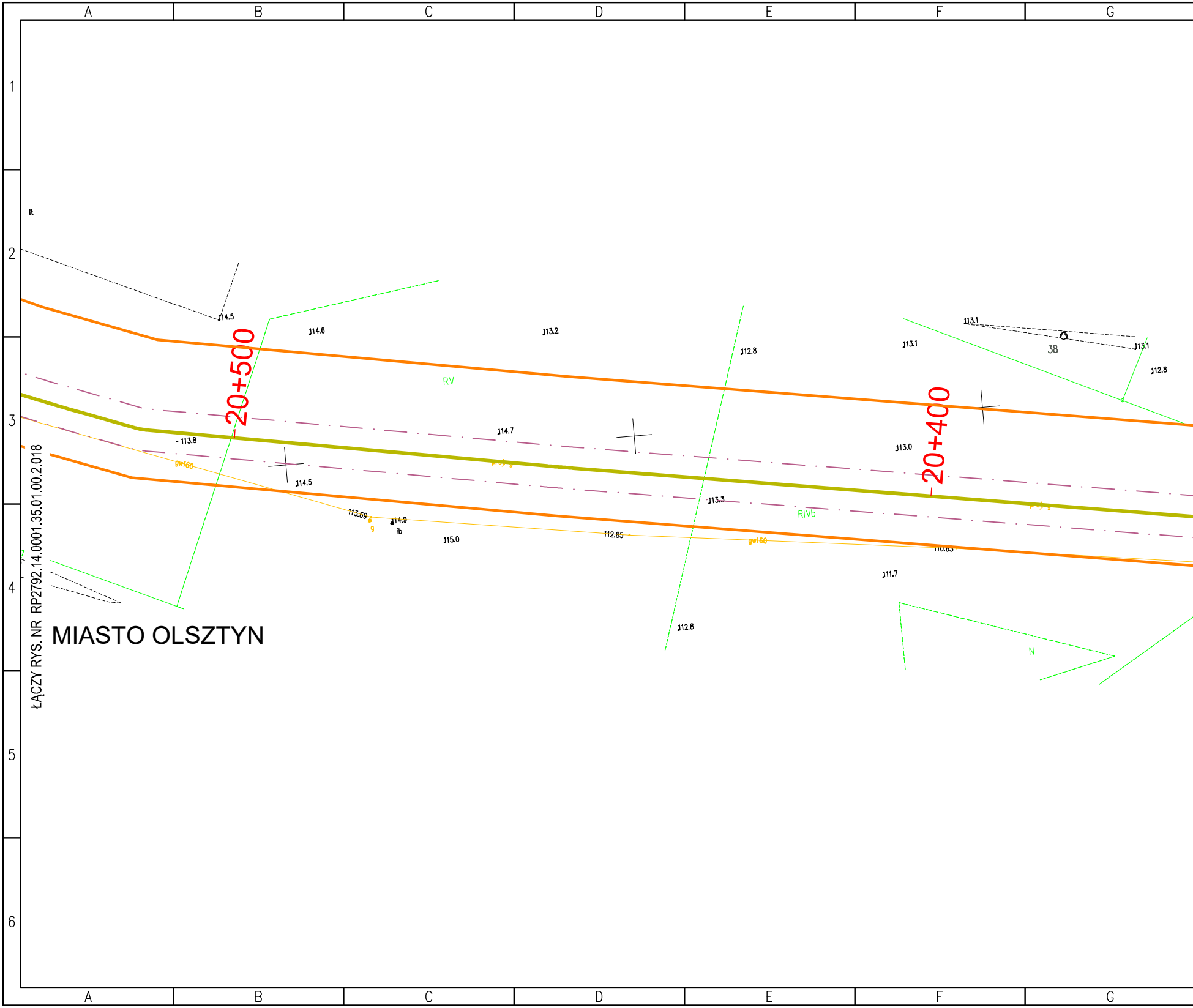
A
B
C
D
E
F
G
1
2
3
4
5
6
20+500
20+400
114.5
114.6
113.2
112.8
113.1
113.1
38
112.8
RV
114.7
113.8
gw160
114.5
113.0
113.69
114.9
ib
115.0
112.85
113.3
RIVb
gw160
111.7
112.8
N
MIASTO OLSZTYN

ŁĄCZY RYS. NR RP2792.14.0001.35.01.00.2.018

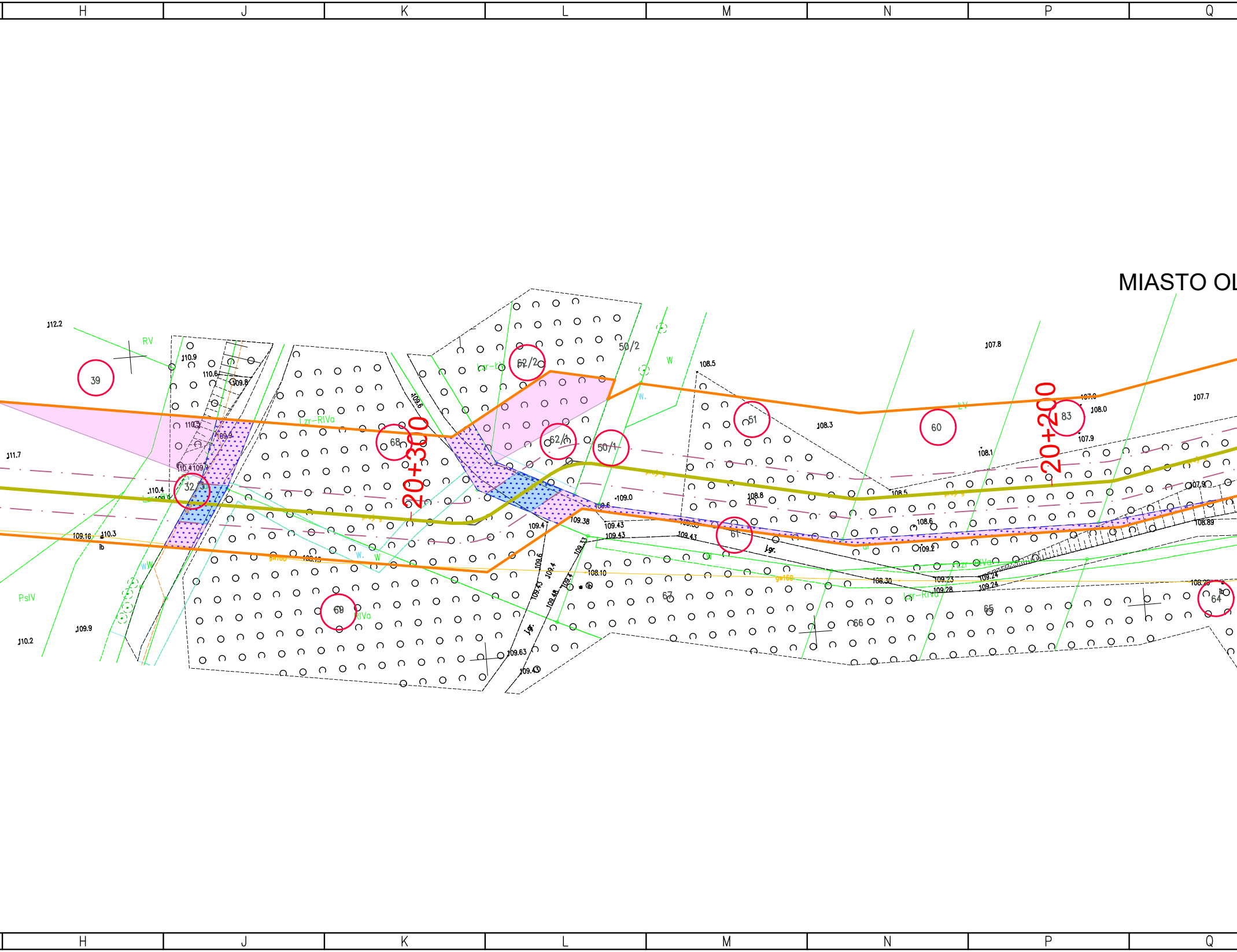
H
J
K
L
M
N
P
Q
MIASTO OL
20+300
20+200
39
32/3
68
62/2
62/1
50/1
50/2
51
60
83
61
69
67
66
65
64
RV
RIVa
Lzr-RIVa
PsIV
W
ŁV
gw160
Lgr.
112.2
111.7
110.9
110.6
109.8
110.4
109.9
109.16
110.3
110.2
109.9
107.8
108.5
108.3
108.1
107.7
108.0
107.9
108.8
108.5
108.6
109.2
108.89
107.9
109.0
109.6
109.38
109.43
109.4
109.63
109.43
108.10
108.30
109.23
109.28
109.24

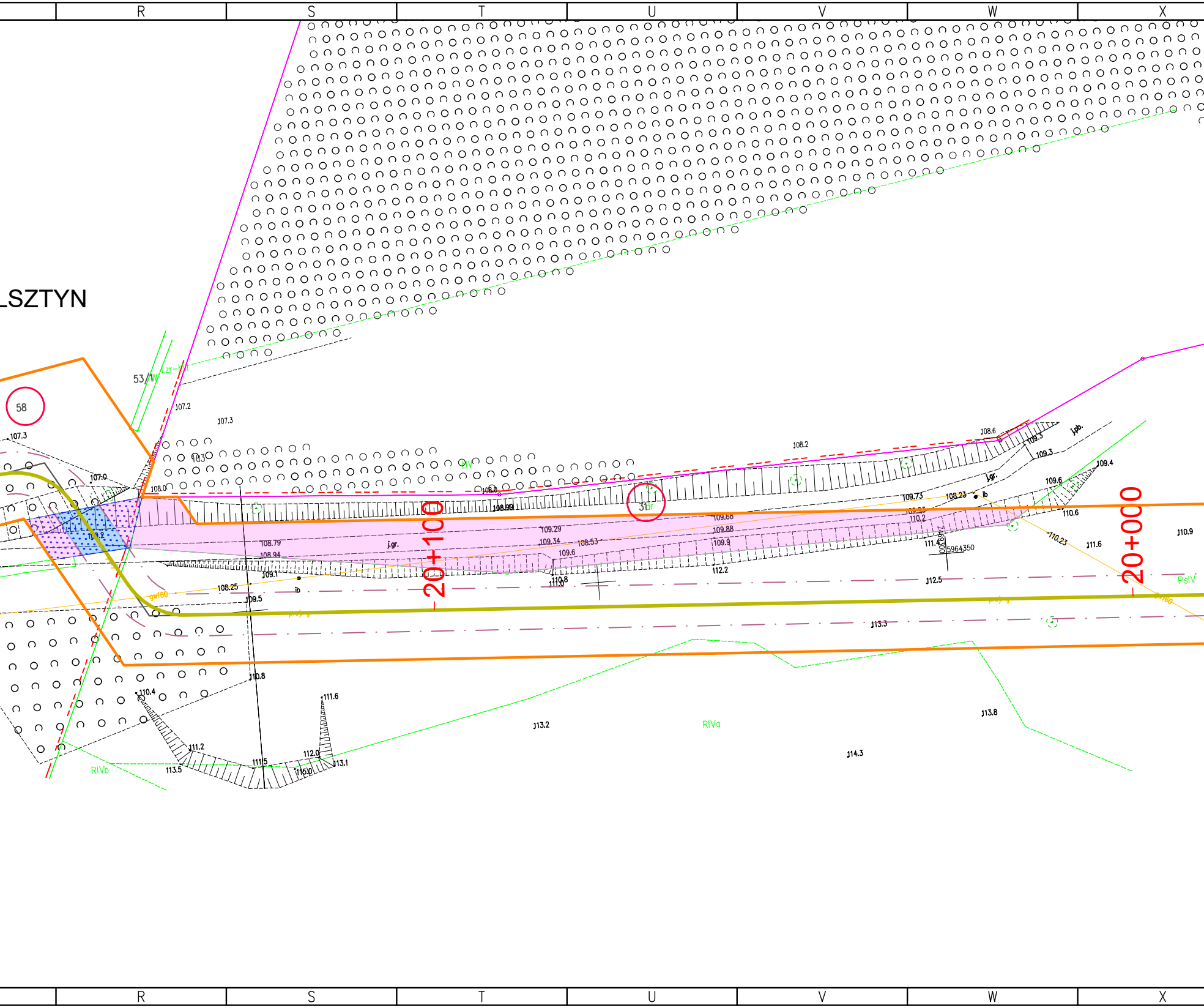
R
S
T
U
V
W
X
LSZTYN
58
53/1
Lzr-IV
107.2
107.3
107.3
107.0
108.0
103
RIV
108.0
108.99
108.2
108.6
109.3
109.3
j.pb.
j.gr.
109.4
109.6
109.73
108.23
ib
110.6
110.9
111.6
110.23
31
109.68
109.88
109.9
110.2
111.4
5964350
109.29
109.34
108.53
109.6
108.79
108.94
j.gr.
109.1
108.25
109.5
ib
gw160
110.8
110.8
112.2
112.5
113.3
20+100
20+000
PsIV
110.8
110.4
111.6
111.2
113.5
111.5
112.0
115.0
113.1
RIVb
113.2
RIVa
113.8
114.3

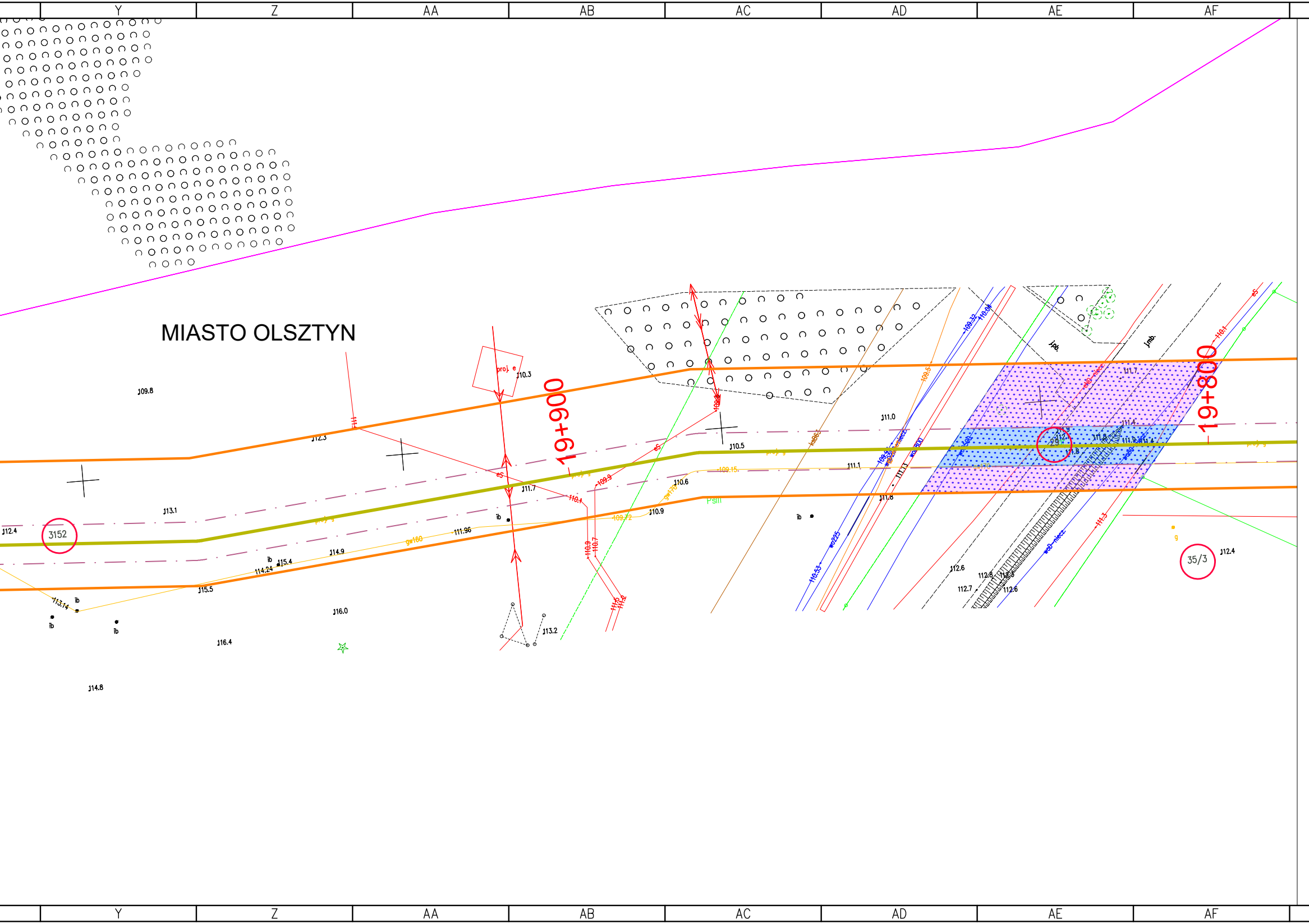
Y
Z
AA
AB
AC
AD
AE
AF
MIASTO OLSZTYN
19+900
19+800
3152
35/3
95
proj. e
eS
PsIII
wo225
110.53
109.32
110.04
109.5
gw160
gw160
109.9
109.15
109.72
111.96
110.1
110.9
110.7
111.5
111.2
109.8
110.3
112.3
112.4
113.1
113.14
114.24
115.4
114.9
115.5
116.0
116.4
114.8
113.2
111.7
110.5
110.6
110.9
111.0
111.1
111.8
111.4
111.9
112.6
112.8
112.7
112.4
ib
g
Jpb.
Jmb.

ŁĄCZY RYS. NR RP2792.14.0001.35.01.00.2.016

# LEGENDA:

| | |
|---|---|
| ─ | Granice terenu objętego wnioskiem, zgodnie z art. 6 ust. 1 pkt 1 oraz linia rozgraniczająca teren inwestycji w zakresie terminalu, zgodnie z art. 6 ust. 1 pkt 1 ppkt a |
| 🟦 | Granice obszaru objętego wnioskiem, w stosunku do którego decyzja o ustaleniu lokalizacji inwestycji w zakresie terminalu ma wywołać skutek, o którym mowa w art. 24 ust. 1 |
| 🟪 | Granice obszaru objętego wnioskiem, w stosunku do którego decyzja o ustaleniu lokalizacji inwestycji w zakresie terminalu ma wywołać skutek, o którym mowa w art. 24 ust. 1b |
| ▦ | Granice obszaru objętego wnioskiem, w stosunku do którego decyzja o ustaleniu lokalizacji inwestycji w zakresie terminalu ma wywołać skutek, o którym mowa w art. 24 ust. 1c na gruntach stanowiących pas drogowy drogi publicznej |
| ▨ | Granice obszaru objętego wnioskiem, w stosunku do którego decyzja o ustaleniu lokalizacji inwestycji w zakresie terminalu ma wywołać skutek, o którym mowa w art. 24 ust. 1c na gruntach stanowiących własność Skarbu Państwa pokrytych wodami |
| ─ | Przebieg projektowanego gazociągu DN 300 |
| – 0+700 | Kilometraż projektowanego gazociągu DN 300 |
| — · — · — | Granice strefy kontrolowanej dla projektowanego gazociągu – 6,0 m (po 3,0 m na stronę) |
| ─ | Granice gmin |
| ○ 286/4 | Numer działki objętej wnioskiem |
| ⇨ | Projektowany zjazd tymczasowy do pasa montażowego z drogi publicznej |

1 2 3 4 5 6

| | | | | | |
|---|---|---|---|---|---|
| Asystent Projektanta | Paweł Tomasiewicz | Gazociągowa | –<br>– | – | |
| Projektant | Alina Talaga | Gazociągowa | instalacyjna w zakresie instal. i urz. ciepl., wentyl., gaz., wodoc. i kanaliz. | 136/DOŚ/15 | |
| Sprawdzający | Sylwia Pawluk | | instalacyjna w zakresie instal. i urz. ciepl., wentyl., gaz., wodoc. i kanaliz. | 304/DOŚ/11 | Pawluk |
| | Imię i Nazwisko | Branża | Specjalność | Nr uprawn. | Podpis |

Nazwa inwestycji:

Gazociąg wysokiego ciśnienia DN 300, MOP 5,5 MPa
relacji Bartąg – Wadąg – etap II i III

PGNiG / GAZOPROJEKT
GRUPA ORLEN

SKALA:
1:500

Adres inwestycji: województwo warmińsko-mazurskie, powiaty: olsztyński i m. Olsztyn
gm. Stawiguda, m. Olsztyn, gm. Purda,, gm. Dywity

Obiekt: Gazociąg wysokiego ciśnienia DN 300

Tytuł rysunku: **Określenie granic terenu objętego wnioskiem
na mapie zasadniczej**

Wersja: **1**
Arkusz: **16/18**

Format: –
Data: **06.2024**
Stadium: **DL**
Nr rysunku: **RP2792.14.0001.35.01.00.2.017**