



Arkusz: 55 /68

Skala mapy:
1:1000















Nazwa inwestycji:
"Przebudowa linii elektroenergetycznej WN 110 kV relacji
Iława - Iława Wschód - Ostróda - Ostróda Wschód - Gietrzwałd
oraz towarzyszącej linii WN 110 kV Ostróda - Olsztynek"

Tytuł rysunku:
Określenie granic terenu objętego wnioskiem o wydanie decyzji
o ustaleniu lokalizacji inwestycji towarzyszącej

Data:
lipiec 2024r.

Oświadczam, że załącznik został przygotowany na aktualnej
kopii mapy zasadniczej z dnia 30.04.2024r. licencja
nr GD-I.6642.2284.2024_2814_CL2 wydana przez
Starostę Powiatu Olsztyńskiego

Legenda

-  Granica obszaru objętego wnioskiem o wydanie decyzji o ustaleniu lokalizacji inwestycji towarzyszącej
-  Obszar, w stosunku do którego decyzja o ustaleniu lokalizacji inwestycji towarzyszącej ma wywołać skutek, o którym mowa w art. 22 ust. 1, (ograniczenie sposobu korzystania z nieruchomości na czas nieokreślony)
-  Obszar, w stosunku do którego decyzja o ustaleniu lokalizacji inwestycji towarzyszącej ma wywołać skutek, o którym mowa w art. 22 ust. 1 i ust. 5, (ograniczenie sposobu korzystania z nieruchomości na czas określony)
-  Działki ewidencyjne objęte wnioskiem
-  Projektowana linia kablowa WN 110 kV wraz z kablem światłowodowym i infrastrukturą towarzyszącą
-  Projektowana linia napowietrzna WN 110 kV
-  Przebudowywana linia napowietrzna WN 110 kV jednotorowa na dwutorową
-  Projektowany słup rurowy
-  Słup istniejący do demontażu
-  Osie demontowanych napowietrznych linii SN, nn
-  Osie projektowanych kablowych linii SN, nn
-  Drogi publiczne
-  Tereny kolejowe
-  Wody płynące