

Zatwierdzam



**INFORMACJA  
KOMENDANTA POWIATOWEGO  
PAŃSTWOWEJ STRAŻY POŻARNEJ  
W SUCHEJ BESKIDZKIEJ  
*za 2017r.***



**KOMENDA POWIATOWA  
PAŃSTWOWEJ STRAŻY POŻARNEJ  
W SUCHEJ BESKIDZKIEJ**



## Spis treści

<b>Informacja o pożarach, miejscowych zagrożeniach i alarmach fałszywych na terenie powiatu suskiego roku 2017.....</b>	<b>3</b>
Pożary.....	4
Miejscowe zagrożenia.....	8
Alarmy fałszywe.....	13
<b>Skuteczność jednostek ochrony przeciwpożarowej w 2017 roku.....</b>	<b>14</b>
<b>Udział sił i środków w działaniach ratowniczych w 2017 roku.....</b>	<b>14</b>
<b>Szkolenia kwalifikacyjne i doskonalące funkcyjnych OSP w 2017 roku. ....</b>	<b>14</b>



## KOMENDA POWIATOWA PAŃSTWOWEJ STRAŻY POŻARNEJ W SUCHEJ BESKIDZKIEJ



### Informacja o pożarach, miejscowych zagrożeniach i alarmach fałszywych na terenie powiatu suskiego roku 2017.

W okresie od dnia **1 stycznia 2017 do dnia 31 grudnia 2017 r.** na terenie powiatu suskiego powstało ogółem **1265 zdarzeń**.

W poprzednich latach ilość zdarzeń na terenie powiatu suskiego kształtowała się następująco:



Średnia za 10 lat wynosi 976 interwencje na rok. Analizując ostatnie 11 lat średnio rocznie przybywa 27 zdarzeń co obrazuje linia trendu.

W analizowanym okresie w ogólnej liczbie 1265 zdarzeń odnotowano 295 pożarów, 939 miejscowych zagrożień i 31 wyjazdy do alarmów fałszywych.



## KOMENDA POWIATOWA PAŃSTWOWEJ STRAŻY POŻARNEJ W SUCHEJ BESKIDZKIEJ



### **Pożary**

W analizowanym okresie zanotowaliśmy wzrost ilości pożarów z 251 na 295. W ogólnej liczbie pożarów zanotowaliśmy, 1 pożar duży, 26 pożarów średnich oraz 268 pożarów małych. W roku 2017 odnotowaliśmy wzrost pożarów traw ze 64 w 2016 do 95 w 2017. Należy tutaj dodać, że aż 34 % pożarów suchej trawy powstało na terenie miasta i gminy Maków Podhalański.

gmina	RAZEM	małe	średnie	duże
Budzów	17	15	2	0
Bystra-Sidzina	41	36	5	0
m. Jordanów	16	15	1	0
Jordanów	37	34	3	0
Maków Podhalański	79	71	8	0
Stryżawa	33	30	3	0
m. Sucha Beskidzka	33	33	0	0
Zawoja	28	24	3	1
Zembrzyce	11	10	1	0
	295	268	26	1



## KOMENDA POWIATOWA PAŃSTWOWEJ STRAŻY POŻARNEJ W SUCHEJ BESKIDZKIEJ



W wyniku pożarów 1 osoba poniosła śmierć na miejscu pożaru. Rannych zostało 10 osób - tym 1 dziecko oraz 1 strażak.

Do największego w swych skutkach pożaru doszło w dniu 3 lutego 2017r. w miejscowości Zawoja, gdzie zapaliła się Karczma Zbójnicka. W działaniach udział brały 24 zastępy straży pożarnych (8 zastępów z PSP, 13 KSRG i 3 OSP poza KSRG) oraz 96 strażaków. Działania trwały 8 godzin 26 minut.





## KOMENDA POWIATOWA PAŃSTWOWEJ STRAŻY POŻARNEJ W SUCHEJ BESKIDZKIEJ



Do najtragiczniejszego w skutkach pożaru budynku mieszkalnego doszło w Suchej Beskidzkiej na ulicy Bładzonka w dniu 17 stycznia 2017r. o godz. 2.50, gdzie starsza osoba mieszkająca samotnie poniosła śmierć na miejscu pożaru.



Wśród prawdopodobnych przyczyn pożarów najczęściej mamy do czynienia z **Podpalenia (umyślne) w tym akty terroru, a jest to związane głównie z wiosennym wypalaniem traw przez osoby dorosłe – 90 przypadki**. Przyczyny pożarów opisuje poniższa tabela:

<b>Prawdopodobna przyczyna zdarzenia</b>	<b>Ilość</b>
<b>Podpalenia (umyślne) w tym akty terroru</b>	90
<b>Nieprawidłowa eksploatacja urządzeń grzewczych na paliwo stałe</b>	62
<b>Nieustalone</b>	29
<b>Wady urządzeń grzewczych na paliwo stałe</b>	22
<b>Wady urządzeń i instalacji elektrycznych, w szczególności przewody, osprzęt oświetlenia, odbiorniki bez urządzeń grzewczych</b>	20
<b>Wady środków transportu</b>	13
<b>Nieostrożność Osób Dorosłych (NOD) przy posługiwaniu się ogniem otwartym, w tym papierosy, zapałki</b>	12
<b>NOD w pozostałych przypadkach</b>	10
<b>NOD przy wypalaniu pozostałości roślinnych na polach</b>	9
<b>Inne przyczyny</b>	8
<b>Nieostrożność Osób Nieletnich (NON) przy posługiwaniu się ogniem</b>	5



## KOMENDA POWIATOWA PAŃSTWOWEJ STRAŻY POŻARNEJ W SUCHEJ BESKIDZKIEJ



otwartym, w tym papierosy, zapałki	
Nieprawidłowa eksploatacja urządzeń i instalacji elektrycznych	2
Wady elektrycznych urządzeń grzewczych, w szczególności: piece, grzałki, kuchnie	2
Wady urządzeń mechanicznych	2
Pożary jako następstwo innych miejscowych zagrożeń	2
NOD przy posługiwaniu się substancjami łatwopalnymi i pirotechnicznymi	1
NOD przy prowadzeniu prac pożarowo-niebezpiecznych	1
Wady urządzeń grzewczych na paliwo ciekłe	1
Nieprawidłowa eksploatacja urządzeń grzewczych na paliwo ciekłe	1
Nieprawidłowa eksploatacja urządzeń grzewczych na paliwo gazowe	1
Wady procesów technologicznych	1
Wyładowania atmosferyczne	1

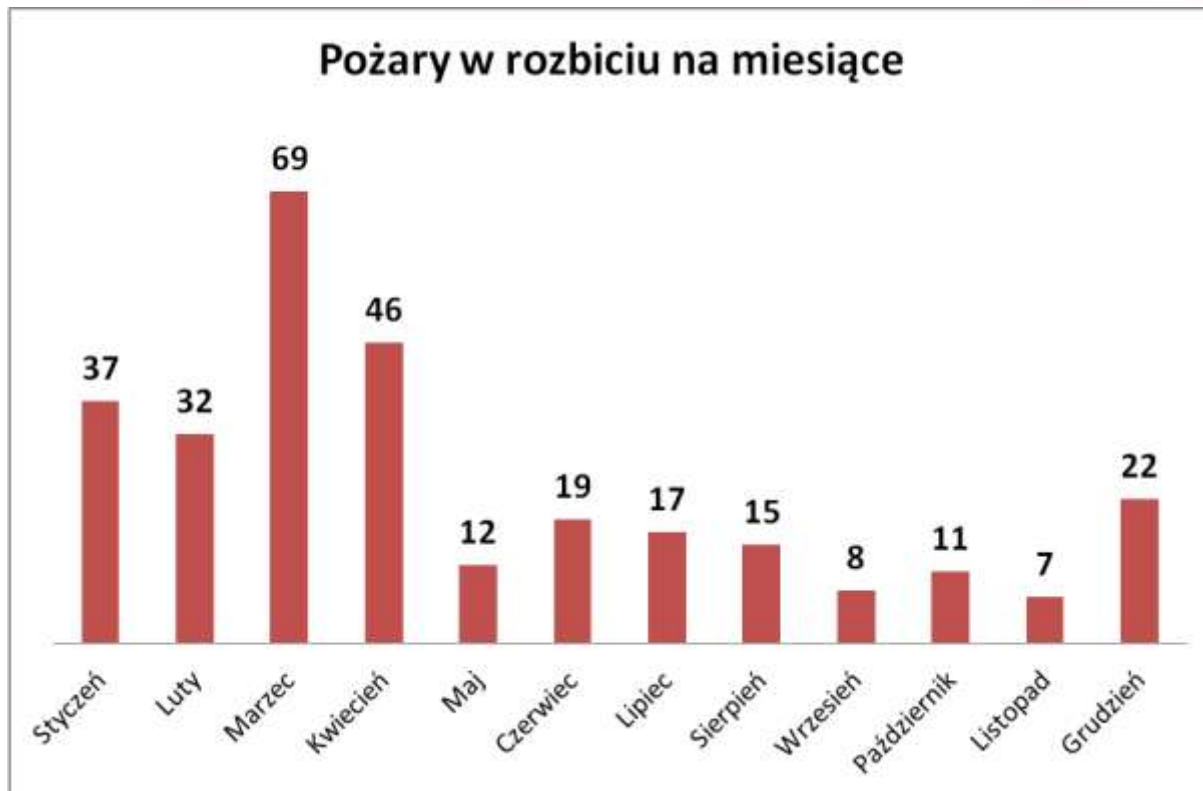
Najwięcej pożarów powstało w gminie Maków Podhalański – 79. Graficzne porównanie ilości pożarów znajduje się poniżej.



Najwięcej pożarów przypadło na miesiące marzec-kwiecień co związane jest z wiosennym wypalaniem traw.



## KOMENDA POWIATOWA PAŃSTWOWEJ STRAŻY POŻARNEJ W SUCHEJ BESKIDZKIEJ



### ***Miejscowe zagrożenia***

W analizowanym okresie odnotowaliśmy wzrost ilości miejscowych zagrożeń z 723 w 2016 r. do 939 w 2017 r.

gmina	RAZEM	małe	lokalne	średnie
<b>Budzów</b>	60	8	52	0
<b>Bystra-Sidzina</b>	73	3	70	0
<b>m. Jordanów</b>	54	5	49	0
<b>Jordanów</b>	95	8	86	1
<b>Maków Podhalański</b>	219	19	199	1
<b>Stryżawa</b>	131	14	117	0
<b>m. Sucha Beskidzka</b>	134	17	115	2
<b>Zawoja</b>	107	10	97	0
<b>Zembrzyce</b>	66	11	55	0

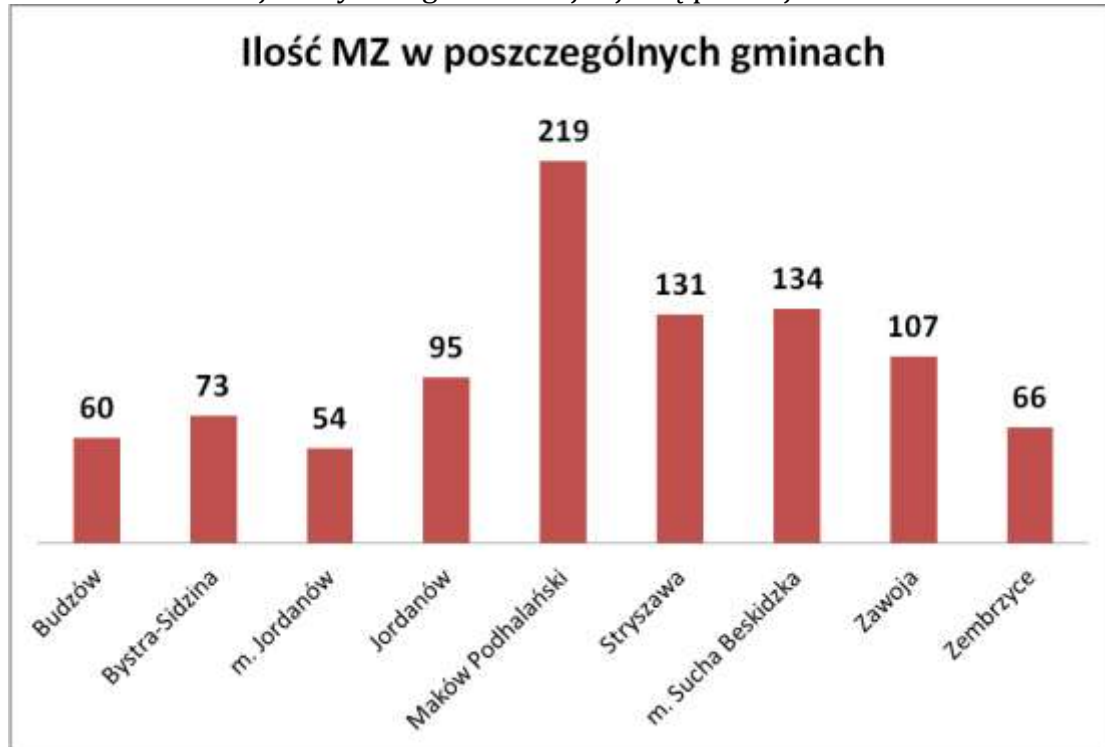




## KOMENDA POWIATOWA PAŃSTWOWEJ STRAŻY POŻARNEJ W SUCHEJ BESKIDZKIEJ



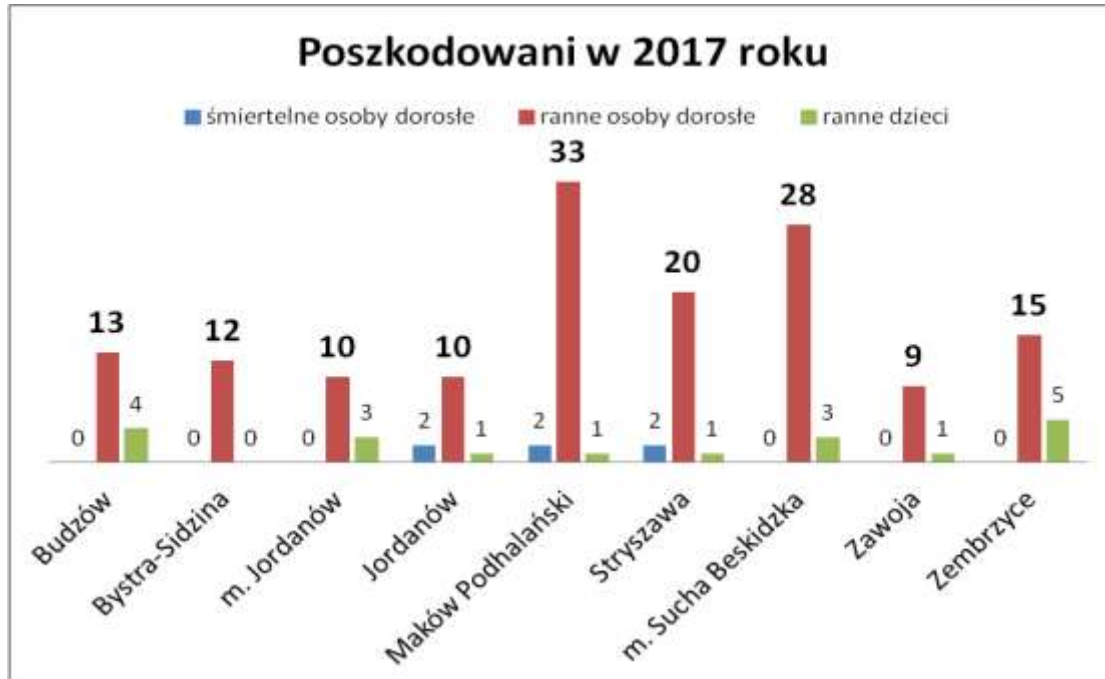
Najwięcej MZ powstało na terenie gminy Maków Podhalański – 219. Graficzne porównanie ilości miejscowych zagrożeń znajduje się poniżej.



W wypadkach drogowych i innych miejscowych zagrożeniach 6 osób poniosło śmierć na miejscu zdarzenia. Rannych zostało 169 osób - tym 19 dzieci oraz 2 strażaków.



## KOMENDA POWIATOWA PAŃSTWOWEJ STRAŻY POŻARNEJ W SUCHEJ BESKIDZKIEJ



Wśród prawdopodobnych przyczyn powstania miejscowych zagrożeń najczęściej mamy do czynienia z **silnymi wiatrami** – 301. Przyczyny pożarów opisuje poniższa tabela:

Przypuszczalna przyczyna miejscowego zagrożenia	Ilość zdarzeń
<b>Huragany, silne wiatry, tornada</b>	301
<b>Niezachowanie zasad bezpieczeństwa ruchu środków transportu</b>	159
<b>Nietypowe zachowania się zwierząt, owadów stwarzające zagrożenie</b>	145
<b>Inne przyczyny</b>	114
<b>Gwałtowne opady atmosferyczne</b>	55
<b>Nieustalone</b>	50
<b>Wady środków transportu</b>	42
<b>Celowe działanie człowieka</b>	27
<b>Nieprawidłowa eksploatacja środków transportu</b>	9
<b>Nieumyślne działanie człowieka</b>	9
<b>Wady urządzeń i instalacji gazowych, w szczególności: zbiorniki, przewody, odbiorniki gazu</b>	4
<b>Wady urządzeń grzewczych (innych niż elektryczne)</b>	4
<b>Wady urządzeń i instalacji elektrycznych, w szczególności: przewody, osprzęt oświetlenia, odbiorniki bez urządzeń grzewczych</b>	3
<b>Nieprawidłowa eksploatacja urządzeń grzewczych (innych niż elektryczne)</b>	3
<b>Gwałtowne przybory wód, zatory lodowe</b>	3



## KOMENDA POWIATOWA PAŃSTWOWEJ STRAŻY POŻARNEJ W SUCHEJ BESKIDZKIEJ



<b>Nieprawidłowa eksploatacja urządzeń gazowych</b>	<b>2</b>
<b>Uszkodzenia, zaniedbania w utrzymaniu szlaków komunikacyjnych</b>	<b>2</b>
<b>Wady elektrycznych urządzeń ogrzewczych, w szczególności: piece, grzałki, kuchnie</b>	<b>1</b>
<b>Wady urządzeń mechanicznych</b>	<b>1</b>
<b>Nieprawidłowa eksploatacja urządzeń mechanicznych</b>	<b>1</b>
<b>Uszkodzenia sieci i instalacji przesyłowych, doprowadzających, odprowadzających media komunalne i technologiczne (w opisie należy podać, jakie medium)</b>	<b>1</b>
<b>Nieprawidłowe zabezpieczenie wykopów, studni, włazów itp.</b>	<b>1</b>
<b>Osunięcia się gruntów, miałów, innych materiałów sypkich</b>	<b>1</b>
<b>Inne miejscowe zagrożenia powstałe w wyniku pożarów</b>	<b>1</b>

Najwięcej miejscowych zagrożeń powstało w miesiącu grudniu – 101, związane to było silnym wiatrem. Silny wiatr wiejący od niedzieli 10.12.2017r. od 16:00 do wtorku 12.12.2017r. do godziny 11:00 spowodował 101 interwencji. Na terenie powiatu uszkodzonych zostało 37 budynków w tym 16 budynków mieszkalnych. Strażacy obsłużyli 61 interwencji związanych z powalonymi drzewami na drogi i linie energetyczne. Powstał jeden pożar poddasza, 2 pożary sadzy w przewodach dymowych. Najwięcej zdarzeń zanotowaliśmy na terenie gmin Maków Podhalański, Bystra Sidzina oraz Zawoja. Przy działaniach pracowało 636 druhów z OSP, 102 strażaków z PSP.



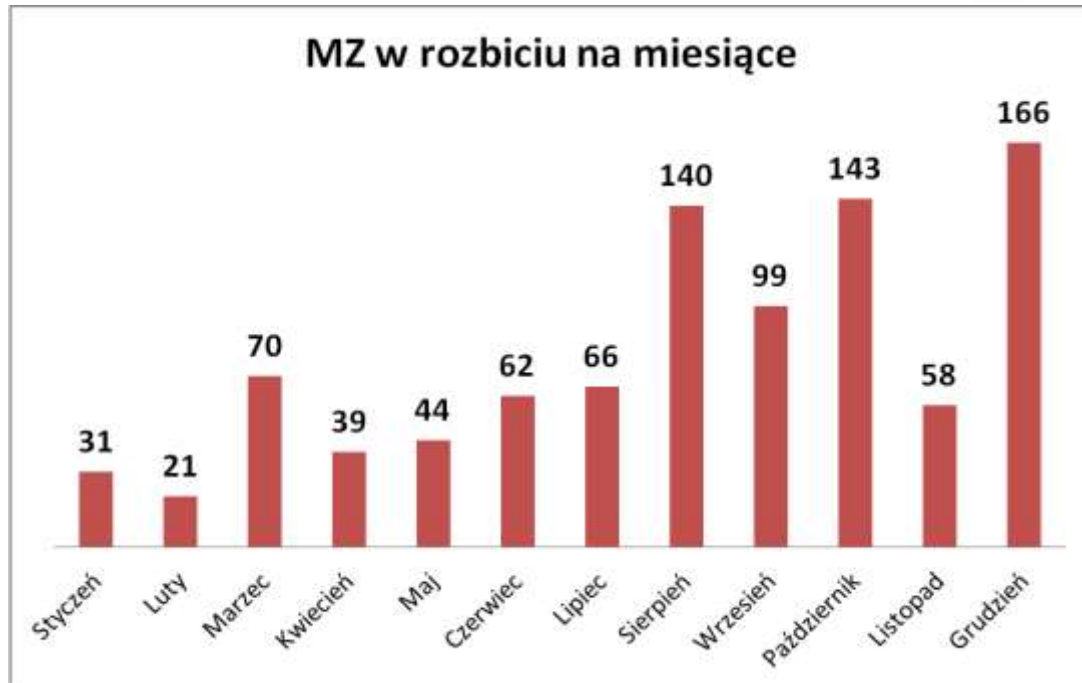
KOMENDA POWIATOWA  
PAŃSTWOWEJ STRAŻY POŻARNEJ  
W SUCHEJ BESKIDZKIEJ



Graficzne porównanie ilości miejscowych zagrożeń znajduje się poniżej.

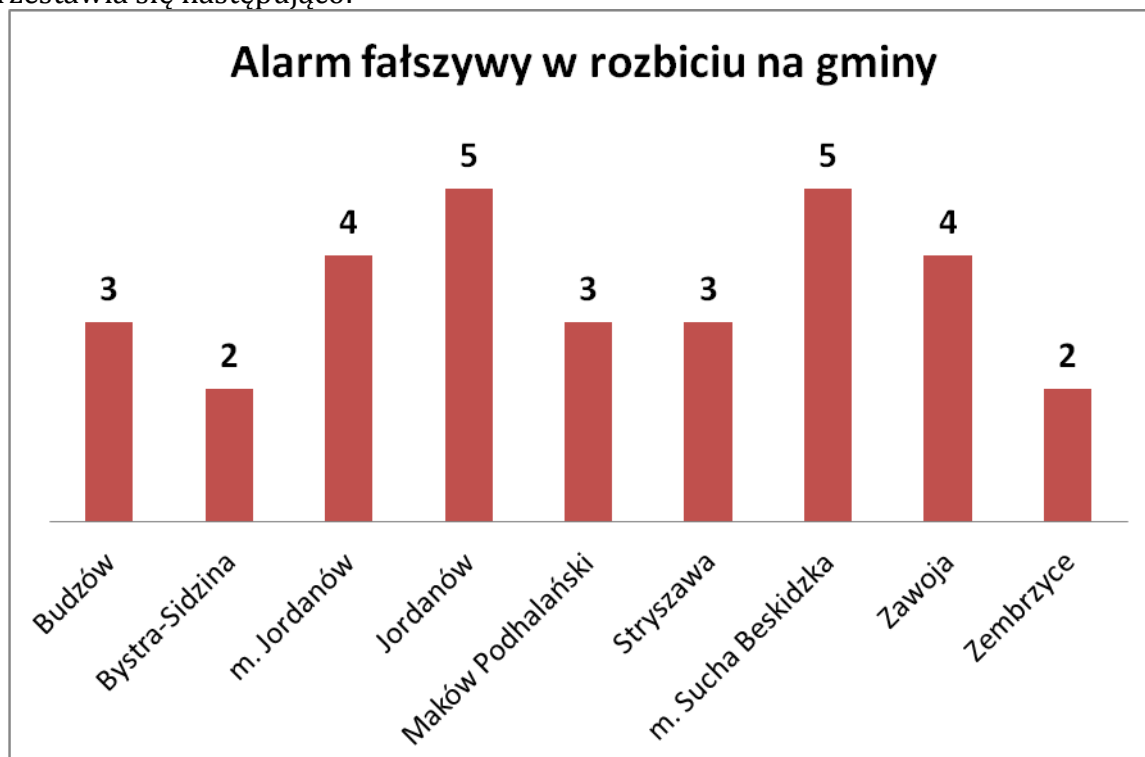


## KOMENDA POWIATOWA PAŃSTWOWEJ STRAŻY POŻARNEJ W SUCHEJ BESKIDZKIEJ



### **Alarmy fałszywe**

W 2017 r. zanotowaliśmy 31 alarmów fałszywych (28 w dobrej wierze, 3 z instalacji wykrywania, 0 alarmów złośliwych). Statystyka wywoływania alarmów fałszywych przedstawia się następująco:





## KOMENDA POWIATOWA PAŃSTWOWEJ STRAŻY POŻARNEJ W SUCHEJ BESKIDZKIEJ



### **Skuteczność jednostek ochrony przeciwpożarowej w 2017 roku**

Jednym ze wskaźników skuteczności działania jednostek straży pożarnych w walce z pożarami i przy likwidacji skutków innych miejscowych zagrożeń jest stosunek wartości mienia zniszczonego wskutek powstałych zagrożeń do wartości mienia uratowanego podczas tych działań, a zagrożonego bezpośrednim zniszczeniem.

W omawianym roku szacunkowe straty w mieniu wyniosły ogółem 9 439 200 zł jest to mniej o 4 006 900 zł niż w roku 2016. W tym podczas pożarów 6 099 200 zł, a podczas miejscowych zagrożeń 3 340 000zł,

Ogólna wartość uratowanego mienia szacuje się na poziomie 36 590 000 zł, w tym podczas pożarów uratowano mienie o wartości 22 106 000 zł oraz podczas miejscowych zagrożeń 14 484 000 zł, co świadczy pozytywnie o efektywności akcji ratowniczych.

Szczegółowy wykaz strat i mienia uratowanego przedstawia załącznik nr 4.

### **Udział sił i środków w działaniach ratowniczych w 2017 roku**

W 2017r. w działaniach ratowniczo-gaśniczych bez alarmów fałszywych na terenie powiatu brało udział 2429 zastępów straży pożarnych w tym 925 PSP, 1219 OSP w KSRG, 285 z poza KSRG. W akcjach ratowniczo – gaśniczych udział wzięło 11 038 strażaków, w tym 3106 z PSP, 6217 ratowników z OSP w KSRG oraz 1715 ratowników z OSP z poza KSRG.

Dla zobrazowania ilości interwencji, w załączniku nr 1, podajemy zbiorcze zestawienie podstawowych danych statystycznych o pożarach, oraz miejscowych zagrożeniach w powiecie suskim w 2016 i 2017r. Natomiast ilość wyjazdów poszczególnych jednostek OSP przedstawiają załączniki nr 2 i 3.

### **Szkolenia kwalifikacyjne i doskonalące funkcyjnych OSP w 2017 roku.**

Realizując założenia, zapotrzebowania oraz harmonogram szkoleń kwalifikacyjnych oraz doskonalących 2017r., Komenda Powiatowa Państwowej Straży Pożarnej w Suchej Beskidzkiej zorganizowała i przeprowadziła następujące szkolenia dla druhów OSP:

- Szkolenie dowódców – 24
- Szkolenie podstawowej strażaka OSP – 66



KOMENDA POWIATOWA  
PAŃSTWOWEJ STRAŻY POŻARNEJ  
W SUCHEJ BESKIDZKIEJ



Załącznik nr 1

**Zestawienie pożarów i innych zagrożeń na terenie obejmującym powiat suski za okres 2017 roku, w których likwidacji brały udział jednostki straży pożarnych**

		RODZAJ ZDARZENIA							
		Ogółem zdarzeń		Pożary		Miejsc. zagrożenia		Alarmy fałszywe	
		rok		rok		rok		rok	
Lp.	Powiat/Gmina	2016	2017	2016	2017	2016	2017	2016	2017
1	Budzów	39	80	12	17	26	60	1	3
2	Bystra-Sidzina	55	116	23	41	30	73	2	2
3	m. Jordanów	86	74	9	16	76	54	1	4
4	Jordanów	111	137	34	37	76	95	1	5
5	Maków Podhalański	221	301	76	79	140	219	5	3
6	Stryszawa	121	167	24	33	93	131	4	3
7	m. Sucha Beskidzka	175	172	24	33	142	134	9	5
8	Zawoja	143	139	39	28	99	107	5	4
9	Zembrzyce	52	79	11	11	41	66	0	2
<b>RAZEM:</b>		<b>1003</b>	<b>1265</b>	<b>252</b>	<b>295</b>	<b>723</b>	<b>939</b>	<b>28</b>	<b>31</b>
<b>Wzrost[%] do roku ubiegłego</b>		-	26,1 %	-	17,1 %	-	29,9 %	-	10,7 %



KOMENDA POWIATOWA  
PAŃSTWOWEJ STRAŻY POŻARNEJ  
W SUCHEJ BESKIDZKIEJ



Załącznik nr 2

**Udział jednostek OSP w KSRG w działaniach ratowniczo - gaśniczych w roku 2017**

P – pożar, MZ – miejscowe zagrożenie, AF – alarm fałszywy, CZ- ćwiczenia, PZR – przekazanie na zabezpieczenie powiatu

Jednostka	P	MZ	AF	CZ	PZR	Razem
OSP Jordanów	34	100	3	8	0	145
OSP Stryszawa	22	86	0	6	1	115
OSP Maków Podhalański	26	61	1	5	2	95
OSP Zawoja Centrum	21	58	3	4	0	86
OSP Białka	20	51	0	7	0	78
OSP Bystra Podhalańska	27	41	2	3	0	73
OSP Osielec	15	33	2	3	0	53
OSP Sidzina	24	26	0	2	0	52
OSP Zembrzyce	11	41	0	0	0	52
OSP Naprawa	11	35	3	3	0	52
OSP Skawica Centrum	14	30	0	2	0	46
OSP Sucha Besk.-Bładzinka	5	7	0	4	20	36
OSP Kuków	11	18	1	4	0	34
OSP Budzów	8	19	0	5	0	32
OSP Krzeszów	7	19	1	4	0	31
OSP Sucha Beskidzka-Miasto	6	14	0	10	0	30
OSP Bieńkówka	10	15	0	4	0	29
OSP Zachełmna	3	25	0	3	0	31
OSP Grzechynia	16	9	0	4	0	29
OSP Zawoja Dolna	13	11	1	3	0	28
OSP Toporzysko	14	7	2	3	0	26
OSP Kurów	8	10	0	3	0	21

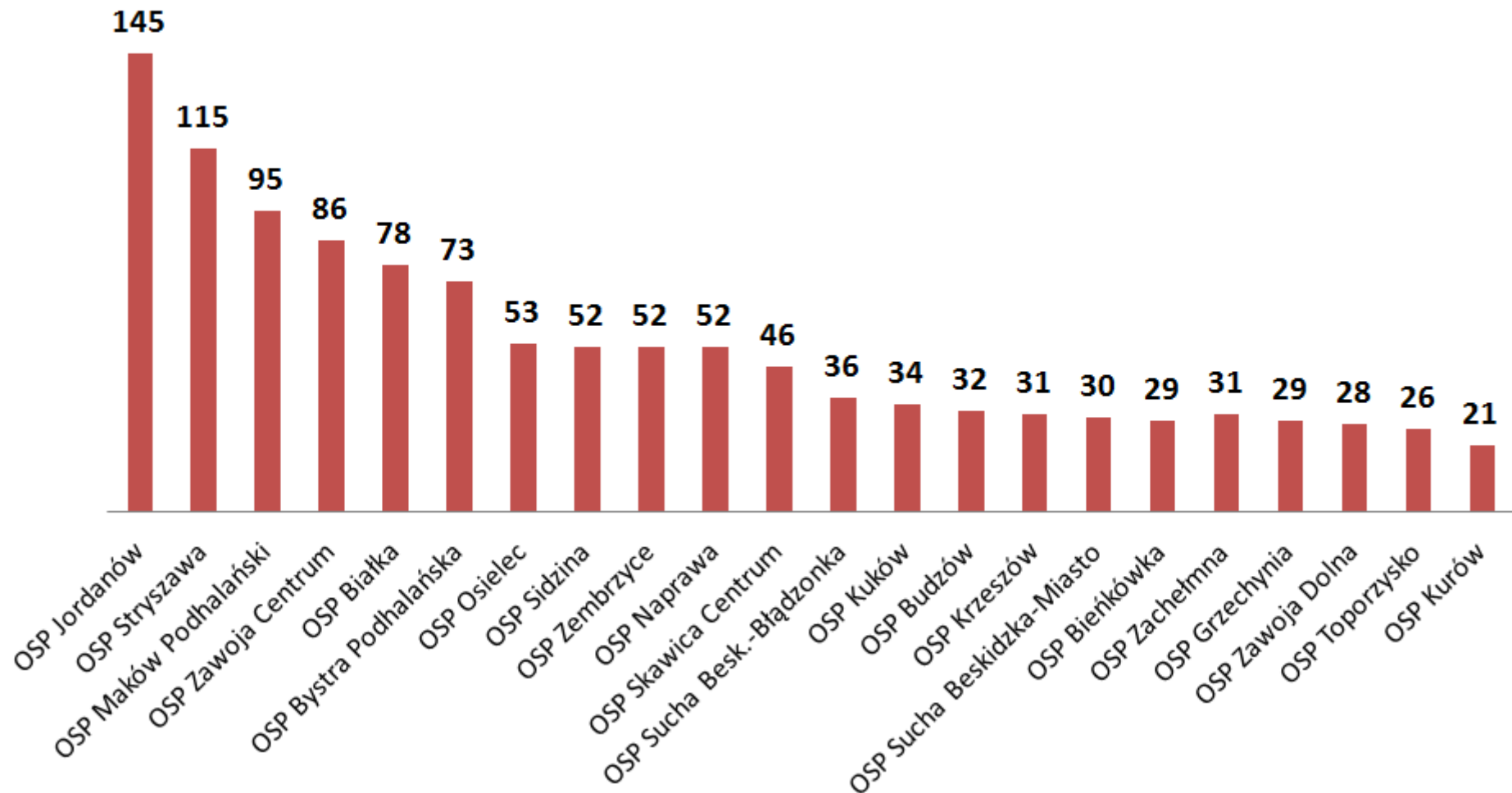




KOMENDA POWIATOWA  
PAŃSTWOWEJ STRAŻY POŻARNEJ  
W SUCHEJ BESKIDZKIEJ



Ilość wyjazdów OSP w KSRG do zdarzeń w 2017r.





KOMENDA POWIATOWA  
PAŃSTWOWEJ STRAŻY POŻARNEJ  
W SUCHEJ BESKIDZKIEJ



Załącznik nr 3

**Udział jednostek OSP poza KSRG w działaniach ratowniczo - gaśniczych w roku 2017**

P – pożar, MZ – miejscowe zagrożenie, AF – alarm fałszywy, CZ- ćwiczenia

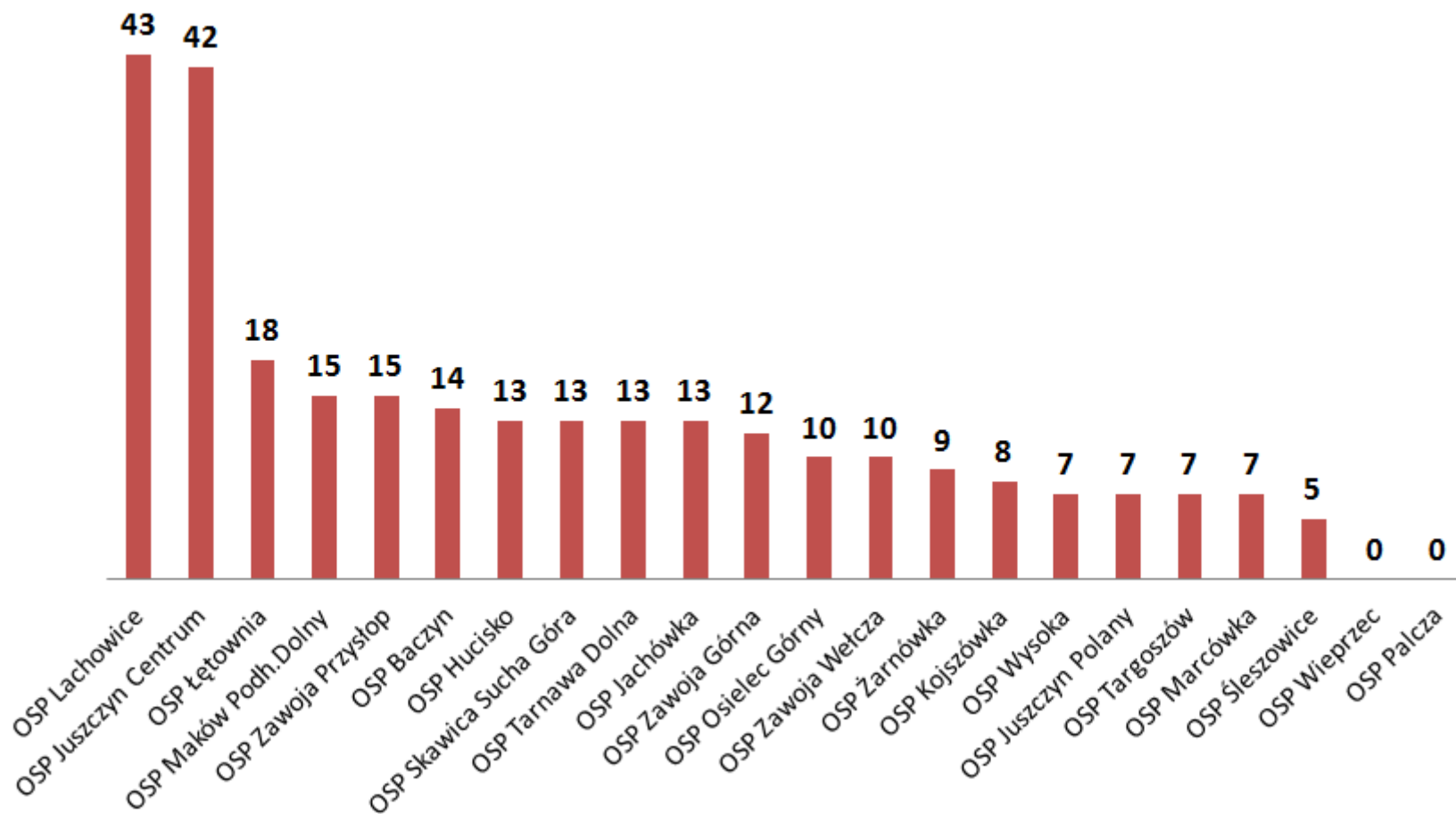
Jednostka	P	MZ	AF	CZ	PZR	ZR	Razem
OSP Lachowice	16	21	1	5	0	0	43
OSP Juszczyń Centrum	17	24	0	1	0	0	42
OSP Łętownia	11	6	0	1	0	0	18
OSP Maków Podh.Dolny	6	8	0	1	0	0	15
OSP Zawoja Przysłop	6	7	0	2	0	0	15
OSP Baczyn	6	4	0	4	0	0	14
OSP Hucisko	6	4	0	3	0	0	13
OSP Skawica Sucha Góra	4	8	0	1	0	0	13
OSP Tarnawa Dolna	3	10	0	0	0	0	13
OSP Jachówka	5	4	0	4	0	0	13
OSP Zawoja Górna	8	4	0	0	0	0	12
OSP Osielec Górny	5	3	0	2	0	0	10
OSP Zawoja Wełcza	5	4	0	1	0	0	10
OSP Żarnówka	6	2	0	1	0	0	9
OSP Kojszówka	3	5	0	0	0	0	8
OSP Wysoka	2	2	0	3	0	0	7
OSP Juszczyń Polany	4	3	0	0	0	0	7
OSP Targoszów	0	5	0	2	0	0	7
OSP Marcówka	1	6	0	0	0	0	7
OSP Śleszowice	1	4	0	0	0	0	5
OSP Wieprzec	0	0	0	0	0	0	0
OSP Palcza	0	0	0	0	0	0	0



## KOMENDA POWIATOWA PAŃSTWOWEJ STRAŻY POŻARNEJ W SUCHEJ BESKIDZKIEJ



### Ilość wyjazdów OSP poza KSRG w 2017r.





**KOMENDA POWIATOWA  
PAŃSTWOWEJ STRAŻY POŻARNEJ  
W SUCHEJ BESKIDZKIEJ**



Załącznik nr 4

**Straty i mienie uratowane w 2017r. w rozbiciu na jednostkę administracyjną w zł.**

LP.	Podział administracyjny	POŻARY					MIEJSCOWE ZAGROŻENIA				
		OGÓLEM			Średnio na 1 zdarz		OGÓLEM			Średnio na 1 zdarz	
		straty	w tym budynki	mienie uratowane	straty	w tym budynki	straty	w tym budynki	mienie uratowane	straty	w tym budynki
1	Budzów	386500	360000	287000	5000	4600	164000	1000	15000	2100	0
2	Bystra-Sidzina	935000	495000	3645000	8200	4300	176500	13500	300000	1500	100
3	m. Jordanów	13700	1500	2885000	100	0	249000	3000	50000	3500	0
4	Jordanów	393000	76500	3600000	2900	500	453500	5300	900000	3400	0
5	Maków Podhalański	763800	381300	4850000	2500	1200	1044400	398000	11036000	3500	1300
6	Stryżawa	374000	271000	1905000	2200	1600	264500	3500	1435000	1600	0
7	m. Sucha Beskidzka	298700	281000	2331000	1700	1600	557400	13400	98000	3300	0
8	Zawoja	2921500	2086000	2283000	21600	15400	162200	69200	400000	1200	500
9	Zembrzyce	13000	5000	320000	100	0	268500	2500	250000	3400	0
<b>RAZEM:</b>		6099200	3957300	22106000	44300	29200	3340000	509400	14484000	23500	1900