



Wielkopolski
Park Narodowy



Polskie
Parki
Narodowe

Wielkopolski Park Narodowy

Śladami łądolodu



wielkopolski.ppn.gov.pl

Obszar ochrony ścisłej Sarnie Doły
fot. J. Wyczyński



Obszar ochrony ścisłej Jezioro Skrzynka
fot. J. Wyczyński

Wielkopolski Park Narodowy

Wielkopolska jest jednym z najintensywniej gospodarczo wykorzystywanych regionów naszego kraju. W rezultacie działalności człowieka jej przyroda została bardzo zmieniona. Jednak i tu, tuż przy samej granicy Poznania, udało się znaleźć fragment Pojezierza Wielkopolskiego zachowanego w tak dobrym stanie, że okazał się on być godnym podniesienia do rangi parku narodowego. Wielkopolski Park Narodowy został utworzony w 1957 r. Jego misją jest ochrona krajobrazu ukształtowanego przez lądolód, który przed dziesiątkami tysięcy lat dotarł do Polski ze Skandynawii. Kiedy ten się wycofał, pozostawił po sobie wały i wzgórza moren, kemów, ozów i drumlinów. Śladami po lądolodzie są także liczne głazy narzutowe i podłużne bruzdy, tak zwane rynny, które wypełniły się wodą. Dziś polodowcowe jeziora, ukryte wśród dobrze zachowanych lasów,

są prawdziwą ozdobą Parku. Osiemnaście obszarów ochrony ścisłej utworzonych w Parku dba o rozmaite formy krajobrazu polodowcowego oraz najbardziej naturalne zbiorowiska roślinne, a także związane z nimi zwierzęta.





Puszczyk
fot. Adobe Stock

Nasze logo

Zwierzęciem herbowym Wielkopolskiego Parku Narodowego jest puszczyk, który nocami króluje w starych drzewostanach, ale nie boi się też życia w pobliżu ludzkich siedzib. Ptak ten jest najliczniej występującą sową w Europie, jednak pozostaje objęty ścisłą ochroną gatunkową. Trudno go dostrzec, bo porusza się głównie w nocy i to niemal bezszelestnie, dzięki specjalnemu kształtowi piór zwanych lotkami. Lubi przysiąść na wlocie do swojej dziupli i wygrzewać się w promieniach słońca. Wielkością zdecydowanie przewyższa gołębia miejskiego (osiąga rozmiary w granicach 38-45 cm), a rozpiętość skrzydeł przekracza niekiedy metr. Jego pożywienie stanowią głównie drobne gryzonie, jednak nie pogardzi małymi ptakami czy też owadami. Chociaż ptak ten nie stroni od ludzi i w zasadzie nie przeszkadza mu nasza obecność, potrafi zaciekle













bronić swojej posiadłości, zwłaszcza w okresie lęgowym. Niejednemu z obserwatorów czy fotografów puszczyk napędził strachu przez tzw. pozorowane ataki. Warto podkreślić, że puszczyki są zdecydowanie ptakami osiadłymi. Dany osobnik może przez kilkanaście lat żyć w jednym rewirze, którego będzie bronić przed innymi puszczykami.





Wielkopolski
Park Narodowy



Wielkopolski Park Narodowy

-  Granica parku
-  Granica otuliny parku
-  Dyrekcja parku
-  Ośrodek Edukacji Ekologicznej
-  Drogi krajowe
-  Drogi wojewódzkie
-  Drogi inne
-  Drogi gruntowe, ścieżki
-  Las w granicach parku
-  Las poza granicami parku
-  Łąka
-  Obszary Ochrony Ścisłej

-  Szlaki piesze
-  Szlaki rowerowe





Glaz upamiętniający Władysława hr. Zamoyskiego
fot. J. Wyczyński

Co warto odwiedzić?



Muzeum Przyrodnicze

📍 Jeziory, 62-050 Mosina
🕒 poniedziałek – piątek: 7.00 – 15.00
Niedziela: 10.00 – 17.00 (III-X)

☎ +48 61 89 82 323 ♿ Tak
🎫 7zł / 5zł
2,5zł – z Kartą Dużej Rodziny



Centrum Edukacji Ekologicznej

📍 Jeziory, 62-050 Mosina
🕒 poniedziałek – piątek: 7.00 – 15.00

☎ +48 61 89 82 321 ♿ Tak
🎫 Zajęcia edukacyjne:
12zł (w okresie: 01.03 – 31.10)
10zł (w okresie: 01.11 – 28.02)



Oz Mosińsko-Bukowski

📍 52°14'47.0"N, 16°49'21.4"E
52.246389, 16.822611

♿ Nie



Jeziro Góreckie z wyspą Zamkową

📍 52°16'07.7"N, 16°47'49.6"E
52.268806, 16.797111

♿ Nie



Jeziro Kociotek

📍 52°15'04.3"N, 16°48'45.4"E
52.251194, 16.812611

♿ Nie



Glaz Leśników

📍 52°16'30.7"N, 16°48'41.8"E
52.275194, 16.811611

♿ Tak



Najwyższe wniesienie morenowe w Parku Osowa Góra

📍 52°15'20.5"N, 16°49'55.6"E
52.255694, 16.832111

♿ Nie

Godziny otwarcia poszczególnych placówek mogą ulec zmianie. Przed odwiedzeniem serdecznie zapraszamy do sprawdzenia ich aktualności.



Strona WWW



Obszar ochrony ścisłej Jezioro Kociołek
fot. J. Wyczyński

Trasa im. Prof. Adama Wodziczki



Osowa Góra – jez. Kociołek – jez. Skrzyńka – Jez. Góreckie – Osowa Góra

Trasę nazwano imieniem botanika – inicjatora utworzenia WPN. Rozpoczynamy przy turystycznym miejscu wypoczynku w Osowej Górze (znaki niebieskie), w pobliżu najwyższego w Parku wzgórze morenowego – Osowej Góry. Przy drodze, w 1994 r. ustawiono dar Tatrzańskiego Parku Narodowego – głąz upamiętniający hr. Zamoyskiego. Mijając go, kierujemy się w dół, do pomnika przyrody: lipy szerokolistnej, pod którą znajduje się studnia Napoleona (według legendy Napoleon zatrzymał się tu przed wyprawą na Moskwę). Dalej roztacza się widok na Morenę Krosińską z Górą Staszica. Następnie dochodzimy do objętego ścisłą ochroną jeziora Kociołek. Obchodząc je lewą stroną (uwaga: teraz kierujemy się znakami czerwonymi), trafiamy na skraj rozległych łąk Piskorzewskich. Mijamy podmokłe

zagłębienia – Sarnie Doły – dawniej śródleśne jeziora, które po wypłyeniu i zarośnięciu zmieniły się w torfowiska. Za leśnicówką obwodu ochronnego „Górka” skręcamy w lewo. Wśród zarośli łożowych dochodzimy do objętego ścisłą ochroną, jeziora Skrzyńka – najmniejszego i jedyne w Parku jeziora dystroficzne – a dalej do Jeziora Góreckiego. Ze względu na walory krajobrazowe oraz interesującą florę i faunę jest objęte ścisłą ochroną. Następnie dochodzimy do skraju obszaru ochrony ścisłej „Grabina” im. prof. Wodziczki. Jest to las dębowo-grabowy o charakterze zbliżonym do naturalnego. Przed „Grabina” skręcamy w prawo i kierując się znakami niebieskimi, wracamy do punktu wyjściowego.

Szlaki turystyczne:



Pieszne – 5 tras – 80 km



Rowerowe – 7 trasy – 100 km

Ścieżki edukacyjne:

5 tras – 15 km



Wyspa Zamkowa na Jeziorze Góreckim
fot. K. Nowacki



Wielkopolski Park Narodowy

Wielkopolski Park Narodowy
Jeziory
62-050 Mosina
tel. +48 61 89 82 300
e-mail: sekretariat@wielkopolskipn.pl
wielkopolski.ppn.gov.pl

Zespół d/s Udostępniania Parku
tel. 61 89 82 309; 340

Centrum Edukacji Ekologicznej
tel. +48 61 89 82 320-322; 334

Muzeum Przyrodnicze
tel. +48 61 89 82 320-322; 334

Wydanie: kwiecień 2020



KARTA DUŻEJ RODZINY
rodzina.gov.pl



NATURA 2000



Fundusze Europejskie
Infrastruktura i Środowisko

Unia Europejska
Fundusze Spójności

