

ZARZĄDZENIE NR 20/2023

REGIONALNEGO DYREKTORA OCHRONY ŚRODOWISKA W BIAŁYMSTOKU z dnia 14 czerwca 2023 r.

w sprawie wyznaczenia szlaku udostępnionego do jazdy konnej wierzchem oraz wskazania dróg dopuszczonych do ruchu pojazdów w rezerwacie przyrody „Surażkowo”

Na podstawie art. 15 ust. 1 pkt 15, 18 ustawy z dnia 16 kwietnia 2004 r. o ochronie przyrody (Dz.U. z 2022 r. poz. 916, 1726, 2185 i 2375) zarządza się co następuje:

- § 1. W rezerwacie przyrody „Surażkowo” wyznacza się szlak udostępniony do jazdy konnej wierzchem oraz drogę dopuszczoną do ruchu pojazdów, których przebieg określa załącznik do niniejszego zarządzenia.
- § 2. Zarządzenie wchodzi w życie z dniem podpisania.

**Regionalny Dyrektor Ochrony
Środowiska w Białymstoku**

Beata Bezubik


/podpisano elektronicznie/


**Załącznik do Zarządzenia nr 20/2023
Regionalnego Dyrektora Ochrony
Środowiska w Białymstoku
z dnia 14 czerwca 2023 r.**


**Położenie i przebieg szlaku udostępnionego do ruchu kołowego
i konnego w rezerwacie przyrody „Surażkowo”**




Objaśnienia

 szlak udostępniony do ruchu kołowego i konnego

 granica oddziału leśnego

 granica wydziału leśnego

 granica rezerwatu przyrody

Skala
0 20 40 80 m
układ współrzędnych PL- 1992

Ortofotomapa:

Główny Urząd Geodezji i Kartografii - usługa przeglądania 28 III 2023 r.

Oddziały/Wydziałenia Leśne:

Leśna Mapa Numeryczna - dane pozyskane z RDLP Białystok

stan aktualny na 28 IV 2022 r. - Plan Urządzania Lasu dla Nadleśnictwa Supraśl na lata 2016 - 2025

