



# DZIENNIK URZĘDOWY

## WOJEWÓDZTWA ŁÓDZKIEGO

---

Łódź, dnia 10 stycznia 2023 r.

Poz. 236

### ZARZĄDZENIE REGIONALNEGO DYREKTORA OCHRONY ŚRODOWISKA W ŁODZI

z dnia 29 grudnia 2022 r.

#### w sprawie rezerwatu przyrody „Polana Siwica”

Na podstawie art. 13 ust. 3 ustawy z dnia 16 kwietnia 2004 r. o ochronie przyrody (Dz. U. z 2022 r. poz. 916, 1726 i 2375) zarządza się, co następuje:

§ 1. Rezerwat przyrody pod nazwą „Polana Siwica”, zwany dalej „rezerwatem”, obejmuje obszar o powierzchni 68,22 ha, położony w województwie łódzkim na terenie gminy Nieborów, w powiecie łowickim.

§ 2. 1. Opis granicy rezerwatu, w postaci współrzędnych punktów załamania granicy w układzie współrzędnych płaskich prostokątnych PL – 1992, zawiera załącznik nr 1 do zarządzenia.

2. Przebieg granicy rezerwatu określa mapa stanowiąca załącznik nr 2 do zarządzenia.

§ 3. Celem ochrony rezerwatu jest zachowanie ze względów naukowych, dydaktycznych i krajobrazowych charakterystycznej dla Puszczy Bolimowskiej śródleśnej polany ze zbiorowiskami roślinności łąkowej i torfowej.

§ 4. 1. Dla rezerwatu określa się rodzaj – Torfowiskowy (T).

2. Dla rezerwatu określa się typ i podtyp:

1) ze względu na dominujący przedmiot ochrony: typ – Fitocenotyczny (P*F*i), podtyp – zbiorowisk nieleśnych (z*n*);

2) ze względu na główny typ ekosystemu: typ – Łąkowy, pastwiskowy, murawowy i zaroślowy (E*Ł*), podtyp – łąk hydrofilnych (h*ł*).

§ 5. Nadzór nad rezerwatem sprawuje Zastępca Regionalnego Dyrektora Ochrony Środowiska w Łodzi, Regionalny Konserwator Przyrody.

§ 6. Zarządzenie wchodzi w życie po upływie 14 dni od dnia ogłoszenia<sup>1)</sup>.

Regionalny Dyrektor  
Ochrony Środowiska w Łodzi

**Arkadiusz Malec**

---

<sup>1)</sup>Niniejsze zarządzenie było poprzedzone Rozporządzeniem Nr 25/2007 Wojewody Łódzkiego z dnia 1 czerwca 2007 r. w sprawie rezerwatu przyrody „Polana Siwica” (Dz. Urz. Woj. Łódz. nr 183, poz. 1729), które utraciło moc z dniem wejścia w życie niniejszego zarządzenia zgodnie z art. 14 ustawy z dnia 4 stycznia 2013 r. o zmianie ustawy – Prawo wodne oraz niektórych innych ustaw (Dz. U. z 2013 r. poz. 165).

## Załącznik Nr 1 do zarządzenia

Regionalnego Dyrektora Ochrony Środowiska w Łodzi  
z dnia 29 grudnia 2022 r.

**Przebieg granicy rezerwatu przyrody „Polana Siwica” w postaci wykazu współrzędnych punktów jej załamania w układzie współrzędnych płaskich prostokątnych PL-1992<sup>1)</sup>**

Lp.	Y	X	Lp.	Y	X	Lp.	Y	X
1	575680,19	463607,50	42	575402,84	464475,51	83	575760,14	464715,60
2	575670,59	463586,26	43	575404,30	464477,03	84	575760,31	464715,59
3	575665,77	463590,15	44	575405,73	464478,52	85	575765,05	464715,29
4	575663,74	463591,77	45	575403,35	464483,13	86	575765,31	464715,27
5	575626,84	463621,15	46	575389,51	464509,28	87	575770,35	464714,95
6	575607,90	463636,24	47	575388,03	464512,08	88	575796,35	464713,30
7	575600,98	463641,75	48	575377,46	464524,29	89	575811,96	464712,31
8	575598,16	463643,99	49	575358,07	464541,34	90	575812,30	464712,29
9	575595,35	463646,23	50	575350,92	464545,99	91	575812,66	464712,42
10	575571,69	463665,07	51	575352,14	464546,39	92	575837,74	464721,59
11	575551,34	463681,27	52	575357,75	464548,22	93	575843,77	464723,72
12	575566,67	463694,87	53	575364,19	464550,32	94	575899,65	464743,45
13	575570,51	463698,28	54	575366,05	464550,93	95	575899,70	464743,47
14	575572,65	463700,18	55	575362,53	464556,09	96	575899,75	464743,49
15	575638,78	463758,84	56	575326,06	464607,59	97	576007,77	464795,00
16	575633,08	463951,86	57	575323,32	464610,53	98	576059,56	464785,35
17	575633,13	463951,88	58	575325,42	464610,94	99	576060,40	464785,19
18	575653,19	463959,93	59	575391,61	464620,32	100	576147,90	464768,88
19	575655,42	463960,83	60	575463,85	464634,57	101	576148,23	464768,82
20	575656,53	463962,03	61	575477,20	464637,76	102	576148,58	464768,88
21	575659,90	463965,64	62	575478,07	464633,65	103	576164,78	464771,64
22	575660,29	463966,06	63	575484,81	464596,98	104	576196,70	464777,08
23	575661,99	463967,89	64	575485,91	464591,03	105	576226,53	464745,41
24	575664,68	463970,37	65	575513,24	464599,65	106	576230,44	464741,39
25	575666,26	463971,84	66	575550,02	464613,44	107	576230,67	464741,12
26	575666,84	463972,03	67	575577,62	464621,23	108	576213,47	464738,75
27	575668,17	463972,46	68	575578,14	464621,37	109	576214,72	464731,20
28	575663,78	463984,16	69	575578,86	464621,58	110	576214,89	464730,21
29	575633,27	464065,47	70	575593,10	464625,59	111	576215,05	464729,23
30	575590,59	464126,97	71	575627,17	464631,61	112	576216,92	464717,94
31	575565,96	464171,43	72	575631,76	464632,70	113	576144,76	464703,20
32	575561,11	464172,21	73	575632,16	464632,80	114	576098,40	464684,13
33	575536,91	464176,33	74	575720,51	464647,80	115	576076,77	464664,82
34	575407,11	464198,42	75	575780,23	464662,34	116	576087,10	464647,04
35	575403,52	464199,04	76	575792,61	464665,37	117	576123,10	464610,76
36	575401,49	464199,38	77	575816,57	464671,22	118	576132,59	464609,20
37	575401,02	464199,46	78	575820,83	464673,55	119	576159,62	464604,75
38	575307,85	464332,83	79	575822,03	464674,21	120	576178,14	464519,48
39	575298,93	464367,10	80	575819,26	464676,11	121	576196,96	464462,95
40	575402,10	464474,74	81	575792,81	464694,19	122	576203,00	464398,85
41	575402,11	464474,75	82	575760,71	464715,31	123	576201,55	464391,53

<sup>1)</sup> Układ współrzędnych płaskich prostokątnych PL-1992 jest jednym z układów tworzących państwowy system odniesień przestrzennych, o którym mowa w przepisach wydanych na podstawie art. 3 ust. 5 ustawy z dnia 17 maja 1989 r. - Prawo geodezyjne i kartograficzne (Dz. U. z 2021 r. poz. 1990 i 1641 oraz z 2022 r. poz. 1846 i 2185).

Lp.	Y	X
124	576191,63	464368,11
125	576191,63	464347,87
126	576184,30	464310,46
127	576184,30	464310,46
128	576185,56	464303,58
129	576191,69	464270,25
130	576193,00	464263,12
131	576193,56	464259,96
132	576202,12	464211,37
133	576217,19	464187,71
134	576252,13	464063,72
135	576253,53	464058,74
136	576254,16	464054,58
137	576259,98	464016,47
138	576250,05	464014,43
139	576217,65	463955,33
140	576223,07	463920,23
141	576242,34	463883,17
142	576264,18	463853,12
143	576270,17	463844,89
144	576284,78	463837,38
145	576294,51	463826,51
146	576296,20	463824,62
147	576294,63	463815,76
148	576290,74	463793,66
149	576283,80	463754,33
150	576279,34	463729,02
151	576278,52	463724,40
152	576278,29	463723,05
153	576277,85	463723,55
154	576276,17	463725,48
155	576254,36	463750,51
156	576238,99	463745,64
157	576238,00	463745,32
158	576237,01	463745,01
159	576234,64	463741,12
160	576233,72	463739,61
161	576174,91	463773,87
162	576162,34	463765,39
163	576140,93	463781,66
164	576110,92	463770,80
165	576055,64	463880,26
166	576005,69	463838,40
167	576000,05	463833,84
168	575909,91	463807,93
169	575907,79	463807,32
170	575907,54	463807,25
171	575905,67	463806,71
172	575899,13	463804,83
173	575755,49	463742,22

Lp.	Y	X
174	575750,31	463753,87
175	575748,49	463749,35
176	575716,30	463680,72
177	575714,27	463676,38
178	575712,88	463673,43
179	575689,17	463624,85
180	575687,64	463621,89
181	575680,19	463607,50




Załącznik Nr 2 do zarządzenia

Regionalnego Dyrektora Ochrony Środowiska w Łodzi  
z dnia 29 grudnia 2022 r.




**Przebieg granicy rezerwatu przyrody "Polana Siwica"**

**Objaśnienia**

-  Rezerwat przyrody
-  Oddziały leśne
-  Wydzielenia leśne

**Skala**



Przygotowanie mapy: RDOŚ w Łodzi  
 Ortofotomapa: Główny Urząd Geodezji i Kartografii, dostęp: 2022-12-09  
 Dane topograficzne: © autorzy OpenStreetMap, dostęp 2022-12-09  
 Oddziały leśne: dane Nadleśnictwa Skierniewice, data pozyskania: 2022-09-15  
 Układ współrzędnych: PL-1992

