



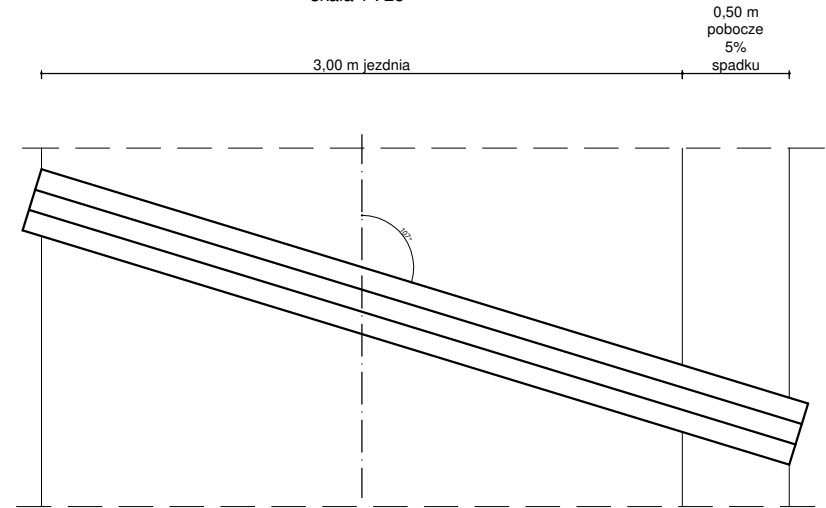
**STAN ISTNIEJĄCY NAWIERZCHNI**  
- SZKIC PRZEKROJU POPRZECZNEGO  
skala 1 : 25




**PROJEKTOWANY STAN NAWIERZCHNI PO REMONCIE**  
- SZKIC PRZEKROJU POPRZECZNEGO  
skala 1 : 25



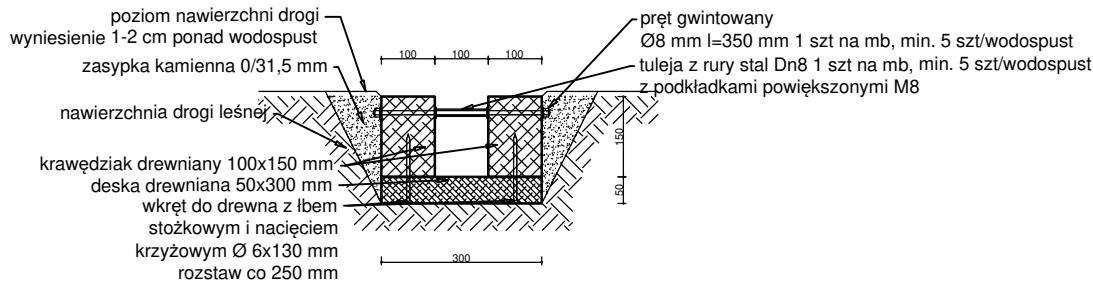
**SPOSÓB UŁOŻENIA WODOSPUSTU**  
skala 1 : 25



**PROJEKTOWANY STAN NAWIERZCHNI PO REMONCIE**  
- SZKIC PRZEKROJU POPRZECZNEGO DLA ODCINKU Z ROWEM  
skala 1 : 25



**WODOSPUST DREWNIANY \_ skala 1 : 10**  
montaż w nawierzchni pod kątem dostosowanym do spadku podłużnego drogi, długość średnia około 4,50 m



<b>SZCZEGÓŁY KONSTRUKCYJNE</b>	
Skala:	08.2021
RYS NR: 2.	
"Proj. M." - Jacek Magiera ul. Stawomleńska 820L, 58-360 Leśnia, Głogów tel. 508396919, e-mail: projm@interia.pl	
<b>REMONT DROGI LEŚNEJ WEWNĘTRZNEJ O NR INWENTARZOWYM 220 / 847 W LEŚNICTWIE ŁOMNICA</b>	
Opis:	
Adres:	oddział lasów nr 181/207 w Stawomleńsku, działka o numerze ewidencyjnym 5811931, 131, gmina Leśnia, powiat Głogów, woj. dolnośląskie, 58-360 Leśnia, Głogów
Inwestor:	Państwowy Gospodarstwo Leśne i Łowi Pielikowe w Leśnictwie Łomnica, ul. Stawomleńska 820L, 58-360 Leśnia, Głogów
Projektant:	Magiera Jacek, ul. Stawomleńska 820L, 58-360 Leśnia, Głogów, ul. Miła 2, 58-322 Buzajów, Głogów
mgr inż. Zbigniew Strakowski	259010100