



Wydział Test

Pytanie 1

Punkty maks.:
1,00

Pola powierzchni zabudowy budynków przewidzianych do ujawnienia w ewidencji gruntów i budynków:

Wybierz wszystkie poprawne:

- a. oblicza się na podstawie numerycznego opisu konturu tych budynków
- b. podaje się w arach z precyzją zapisu do 1 m²
- c. oblicza się na podstawie danych archiwalnych
- d. podaje się w metrach kwadratowych z precyzją zapisu do 1 m²

Pytanie 2

Punkty maks.:
1,00

Szkic tyczenia zawiera m.in.

Wybierz wszystkie poprawne:

- a. podpis inwestora
- b. wyniki pomiaru kontrolnego wytyczonych elementów obiektów
- c. podpis kierownika budowy
- d. rysunek obiektów podlegających wytyczeniu

Pytanie 3

Punkty maks.:
1,00

Jakim symbolem oznaczamy w ewidencji gruntów i budynków grunty zajęte pod cmentarze?:

Wybierz wszystkie poprawne:

- a. Cm
- b. Bi
- c. Bz
- d. Tr

Pytanie 4

Punkty maks.:
1,00

Informacjom niejawnym nadaje się klauzulę "poufne" jeżeli ich nieuprawnione ujawnienie spowoduje szkodę dla Rzeczypospolitej Polskiej przez to, że:

Wybierz wszystkie poprawne:

- a. osłabi gotowość obronną Rzeczypospolitej Polskiej
- b. zakłóci porządek publiczny
- c. w istotny sposób zakłóci funkcjonowanie organów ścigania i wymiaru sprawiedliwości
- d. zagrazi bezpieczeństwu obywateli

Pytanie 5

Punkty maks.:
1,00

Dla obszaru kraju zakłada się i prowadzi „Państwowy rejestr granic i powierzchni jednostek podziałów terytorialnych”, który zawiera między innymi dane dotyczące:

Wybierz wszystkie poprawne:

- a. granic podziału kraju na potrzeby statystyki publicznej
- b. granic zasadniczego trójstopniowego podziału terytorialnego państwa
- c. granic państwa
- d. granic podziału kraju na potrzeby ewidencji gruntów i budynków

Pytanie 6

Punkty maks.:
1,00

Dla przewodów sieci kanalizacyjnej wyróżnia się następujące typy przewodów:

Wybierz wszystkie poprawne:

- a. lokalny
- b. przemysłowy
- c. ogólny
- d. sanitarny

Pytanie **7**

Punkty maks.:
1,00

Operat techniczny zaewidencjonowany w roku 2018 pod numerem 2 w wojewódzkim zasobie geodezyjnym i kartograficznym (lubelskim-kod TERYT 06) ma nadany numer ewidencyjny:

Wybierz wszystkie poprawne:

- a. W.LUB.2018.2
- b. W.06.2018.2
- c. LUB.W.2018.2
- d. 2018.W.LUB.2

Pytanie **8**

Punkty maks.:
1,00

Pomiar kontrolny przy wykonywaniu pomiarów z wykorzystaniem kinematycznych technik satelitarnych GNSS wykonuje się:

Wybierz wszystkie poprawne:

- a. przed rozpoczęciem pomiarów
- b. na dwóch punktach osnowy wysokościowej w odległości nie większej niż 5 km od punktów będących przedmiotem pomiaru
- c. na punkcie o znanych współrzędnych
- d. przynajmniej raz dziennie

Pytanie **9**

Punkty maks.:
1,00

Ze względu na wymaganą dokładność określenia położenia punktów szczegółów terenowych wyróżnia się I, II i III grupę szczegółów terenowych, do grupy III nie są zaliczone szczegóły:

Wybierz wszystkie poprawne:

- a. zieleńce
- b. oddziały leśne na obszarach lasów i parków narodowych
- c. odkrywki glebowe dla potrzeb gleboznawczej klasyfikacji gruntów
- d. sztuczne zbiorniki wodne

Pytanie **10**

Punkty maks.:
1,00

Przez umowę o dzieło strony zobowiązują się do:

Wybierz wszystkie poprawne:

- a. przyjmujący zamówienie zobowiązuje się do wykonania oznaczonego dzieła, a zamawiający do zapłaty wynagrodzenia
- b. oszczędnego gospodarowania materiałami zakupionymi do realizacji dzieła
- c. zapewnienia odpowiedniej jakości dzieła
- d. terminowego wykonania dzieła

Pytanie **11**

Punkty maks.:
1,00

Pierwszy i drugi człon identyfikatora ewidencyjnego materiału przyjętego do centralnego zasobu geodezyjnego i kartograficznego to:

Wybierz wszystkie poprawne:

- a. Litera C i litery PL
- b. Litera P i identyfikator TERYT
- c. Litera C i identyfikator TERYT
- d. Litera P i litery PL

Pytanie **12**

Punkty maks.:
1,00

Przez nieruchomość o nieuregulowanym stanie prawnym rozumie się nieruchomość:

Wybierz wszystkie poprawne:

- a. dla której nie wydano aktu notarialnego
- b. dla której nie wydano aktu własności ziemi
- c. której właściciel nie żyje i nie przeprowadzono postępowania spadkowego
- d. której właściciel nie żyje, a przynajmniej jeden jego spadkobierca jest nieletni

Dotychczasowy atrybut określający błąd położenia punktu granicznego (BPP) staje się:

Wybierz wszystkie poprawne:

Pytanie **13**Punkty maks.:
1,00

- a. atrybutem określającym sposób pozyskania danych o punkcie granicznym
- b. atrybutem określającym spełnienie przez punkt wymaganych standardów dokładnościowych
- c. pozostaje bez zmian
- d. atrybutem określającym źródło danych o położeniu punktu granicznego

Pytanie **14**Punkty maks.:
1,00

Ocenę przydatności użytkowej materiałów zasobu przeprowadza:

Wybierz wszystkie poprawne:

- a. starosta
- b. geodeta powiatowy
- c. powołana przez organ prowadzący zasób komisja
- d. powiatowy ośrodek dokumentacji geodezyjnej i kartograficznej w uzgodnieniu z wojewódzkim inspektorem nadzoru geodezyjnego i kartograficznego

Pytanie **15**Punkty maks.:
1,00

Organy administracji geodezyjnej i kartograficznej obowiązane są przekazywać urzędom statystycznym elektroniczne wykazy oddanych do użytku budynków, sporządzone na podstawie ewidencji gruntów i budynków:

Wybierz wszystkie poprawne:

- a. w każdym roku kalendarzowym – w terminie do 31 stycznia następnego roku kalendarzowego
- b. w każdym kwartale – w terminie 21 dni po każdym kwartale
- c. w każdym półroczu – w terminie 14 dni po każdym półroczu
- d. w każdym kwartale – w terminie 14 dni po każdym kwartale

Pytanie **16**Punkty maks.:
1,00

Geodezyjną dokumentację techniczną sporządzoną w związku z zakładaniem lub utrzymywaniem podstawowych osnów geodezyjnych, grawimetrycznych i magnetycznych oraz szczegółowych osnów geodezyjnych:

Wybierz wszystkie poprawne:

- a. publikuje się w Biuletynie Urzędu
- b. przekazuje się do właściwego organu Służby Geodezyjnej i Kartograficznej
- c. przekazuje się do wykorzystania wszystkim wykonawcom prac geodezyjnych
- d. wykonawca przechowuje przez okres 5 lat

Pytanie **17**Punkty maks.:
1,00Przepisów Kodeksu postępowania administracyjnego nie stosuje się do:

Wybierz wszystkie poprawne:

- a. postępowania w sprawach karnych skarbowych
- b. postępowania w sprawach wydawania zaświadczeń
- c. europejskiej współpracy administracyjnej
- d. udzielania ulg w przypadku wymierzonej administracyjnej kary pieniężnej

Pytanie **18**Punkty maks.:
1,00

Wymiana danych między organami Służby Geodezyjnej i Kartograficznej odbywa się w postaci elektronicznej:

Wybierz wszystkie poprawne:

- a. na pisemną prośbę zainteresowanego organu
- b. raz w miesiącu
- c. niezwłocznie po otrzymaniu zgłoszenia prac geodezyjnych
- d. po wskazaniu zakresu niezbędnych danych

Pytanie **19**Punkty maks.:
1,00

Zasady i tryb wydawania aktów prawa miejscowego określa:

Wybierz wszystkie poprawne:

- a. postanowienie
- b. zarządzenie
- c. ustawa

- d. rozporządzenie

Pytanie **20**

Punkty maks.:
1,00

Źródłami danych wykorzystywanych przy zakładaniu albo modernizacji ewidencji są:

Wybierz wszystkie poprawne:

- a. wyniki pomiarów fotogrametrycznych
- b. dane zawarte w dokumentach udostępnionych przez zainteresowane osoby, organy i jednostki organizacyjne
- c. wyniki pomiarów geodezyjnych lub oględzin
- d. dane zawarte w innych ewidencjach i rejestrach

Pytanie **21**

Punkty maks.:
1,00

Przy przeprowadzaniu modernizacji ewidencji gruntów i budynków, każdy, czyjego interesu prawnego dotyczą dane ujawnione w projekcie operatu opisowo-kartograficznego może zgłaszać uwagi do projektu:

Wybierz wszystkie poprawne:

- a. po ogłoszeniu w Biuletynie Informacji Publicznej na stronie podmiotowej starostwa
- b. w terminie 30 dni od dnia ogłoszenia w dzienniku urzędowym województwa
- c. w okresie wyłożenia projektu operatu opisowo-kartograficznego do wglądu
- d. po otrzymaniu decyzji

Pytanie **22**

Punkty maks.:
1,00

Do standardowych opracowań kartograficznych, tworzonych na podstawie odpowiednich zbiorów danych należą mapy topograficzne w skalach:

Wybierz wszystkie poprawne:

- a. 1:25 000
- b. 1:5 000
- c. 1:10 000
- d. 1:20 000

Pytanie **23**

Punkty maks.:
1,00

Materiały przyjęte do zasobu w postaci elektronicznej przetwarzają się niezwłocznie do dokumentu elektronicznego zapisanego w formacie:

Wybierz wszystkie poprawne:

- a. gml
- b. uzgodnionym z wykonawcą prac geodezyjnych
- c. shp
- d. pdf

Pytanie **24**

Punkty maks.:
1,00

Ewidencja materiałów zasobu zawiera:

Wybierz wszystkie poprawne:

- a. informację o dostępie do materiału zasobu
- b. datę przyjęcia materiału do zasobu
- c. położenie przestrzenne obszaru, którego dotyczy materiał zasobu
- d. określenie formatu danych materiału zasobu

Pytanie **25**

Punkty maks.:
1,00

Nie można wszczynać postępowania dyscyplinarnego w sprawie odpowiedzialności zawodowej w dziedzinie geodezji i kartografii, jeżeli od popełnienia czynu upłynęły:

Wybierz wszystkie poprawne:

- a. dwa lata
- b. trzy lata
- c. cztery lata
- d. pięć lat

Pytanie **26**Punkty maks.:
1,00

Kto, w celu użycia za autentyczny, podrabia lub przerabia dokument lub takiego dokumentu jako autentycznego używa:

Wybierz wszystkie poprawne:

- a. podlega karze pozbawienia wolności od 3 miesięcy do lat 5
- b. podlega karze pozbawienia wolności od 3 do 5 lat
- c. podlega karze ograniczenia wolności od 1 miesiąca do lat 2
- d. podlega grzywnie

Pytanie **27**Punkty maks.:
1,00

Numery działek ewidencyjnych, które w wyniku zmiany granic obrębów znalazły się w granicach innego obrębu ewidencyjnego oznacza się:

Wybierz wszystkie poprawne:

- a. kolejnymi liczbami naturalnymi po dowolnym wykorzystanym numerze działki ewidencyjnej w obrębie ewidencyjnym
- b. kolejnymi liczbami naturalnymi po najwyższym wykorzystanym numerze działki ewidencyjnej w obrębie ewidencyjnym
- c. w postaci ułamków zwykłych, utworzonych w wyniku dodania do mianowników ułamków zwykłych, którymi dotychczas były oznaczone te działki, stałej wartości, stanowiącej krotność liczby 1000, niewykorzystanej dotychczas do numeracji działek ewidencyjnych w tym obrębie
- d. ułamków zwykłych, utworzonych w wyniku dodania do liczników ułamków zwykłych, którymi dotychczas były oznaczone te działki, stałej wartości, stanowiącej krotność liczby 1000

Pytanie **28**Punkty maks.:
1,00

Starosta wyznaczając sposób, termin i miejsce przeprowadzenia narady koordynacyjnej zawiadamia o tym między innymi:

Wybierz wszystkie poprawne:

- a. podmioty władające sieciami uzbrojenia terenu
- b. wójtów (odpowiednio burmistrzów, prezydentów miast), na obszarze właściwości których mają być sytuowane projektowane sieci uzbrojenia terenu
- c. zarządzających terenami zamkniętymi, w przypadku sytuowania części projektowanych sieci na tych terenach
- d. wnioskodawców koordynacji

Pytanie **29**Punkty maks.:
1,00

Podmioty zarządzające sieciami uzbrojenia terenu uzgadniają usunięcie kolizji przebiegu sieci z inwestycją dotyczącą linii kolejowej w terminie:

Wybierz wszystkie poprawne:

- a. 14 dni od dnia otrzymania wniosku właściwej jednostki samorządu terytorialnego
- b. 7 dni od dnia otrzymania wniosku właściwej jednostki samorządu terytorialnego
- c. 21 dni od dnia otrzymania wniosku właściwej jednostki samorządu terytorialnego
- d. niezwłocznie

Pytanie **30**Punkty maks.:
1,00

Mapa zasadnicza udostępniana jest z państwowego zasobu geodezyjnego i kartograficznego w postaci:

Wybierz wszystkie poprawne:

- a. dowolnej
- b. wektorowej
- c. drukowanej
- d. rastrowej

Pytanie **31**Punkty maks.:
1,00

Opinię, o przygotowaniu gminy do przejęcia od starosty, w drodze porozumienia, spraw należących do jego zadań i kompetencji z zakresu geodezji kartografii, wydaje:

Wybierz wszystkie poprawne:

- a. marszałek województwa
- b. wojewódzki inspektor nadzoru geodezyjnego i kartograficznego

- c. Główny Geodeta Kraju
- d. wojewoda

Pytanie **32**Punkty maks.:
1,00

Geodezyjne pomiary sytuacyjne, mające na celu wznowienie znaków granicznych lub wyznaczenie punktów granicznych, wykonuje się z wykorzystaniem:

Wybierz wszystkie poprawne:

- a. współrzędnych punktów granicznych pozyskanych w ramach modernizacji ewidencji gruntów i budynków
- b. założonej w tym celu, pomiarowej osnowy sytuacyjnej
- c. opracowań na potrzeby ewidencji gruntów
- d. materiałów zasobu umożliwiających odtworzenie położenia tych punktów w terenie

Pytanie **33**Punkty maks.:
1,00

Przez rejestr publiczny rozumie się między innymi:

Wybierz wszystkie poprawne:

- a. rejestr służący do realizacji zadań publicznych, prowadzony przez podmiot publiczny
- b. spis służący do realizacji zadań publicznych, prowadzony przez podmiot publiczny
- c. wykaz służący do realizacji zadań publicznych, prowadzony przez podmiot publiczny
- d. ewidencję służącą do realizacji zadań publicznych, prowadzoną przez podmiot publiczny

Pytanie **34**Punkty maks.:
1,00

Materiałom gromadzonym w państwowym zasobie geodezyjnym i kartograficznym nadawany jest identyfikator składający się z:





Wybierz wszystkie poprawne:

- a. czterech członów oddzielonych kropkami
- b. trzech członów oddzielonych kropkami
- c. dwóch członów oddzielonych kropkami
- d. pięciu członów oddzielonych kropkami

Pytanie **35**Punkty maks.:
1,00

Który znak kartograficzny przedstawia taras na mapie zasadniczej:

Wybierz wszystkie poprawne:

- a. 
- b. 
- c. 
- d. 

Pytanie **36**Punkty maks.:
1,00

Atrybutami wspólnymi dla wszystkich obiektów bazy BDOT500 są:

Wybierz wszystkie poprawne:

- a. data zgłoszenia prac geodezyjnych, w wyniku których pozyskano informacje o obiekcie
- b. data przyjęcia do państwowego zasobu geodezyjnego i kartograficznego
- c. metoda pozyskania informacji o obiekcie
- d. numer operatu technicznego, w ramach którego obiekt został wprowadzony do bazy BDOT500

Pytanie **37**Punkty maks.:
1,00

Danymi ewidencyjnymi dotyczącymi działki ewidencyjnej są między innymi:

Wybierz wszystkie poprawne:

- a. numer księgi wieczystej
- b. oznaczenie jednostki rejestrowej gruntów, do której należy działka ewidencyjna
- c. oznaczenie dokumentów potwierdzających własność

- d. pole powierzchni części działki oddanej w dzierżawę

Pytanie **38**

Punkty maks.:
1,00

Organy administracji publicznej działają na podstawie:

Wybierz wszystkie poprawne:

- a. ukształtowanej linii orzecniczej
- b. przepisów prawa i wytycznych organów wyższej instancji
- c. przepisów prawa
- d. przepisów prawa i orzeczeń

Pytanie **39**

Punkty maks.:
1,00

Działki ewidencyjne położone w granicach jednego obrębu ewidencyjnego i będące przedmiotem identycznych praw i odpowiadających im udziałów tworzą:

Wybierz wszystkie poprawne:

- a. jednostkę ewidencyjną
- b. obręb ewidencyjny
- c. jednostkę rejestrową gruntów
- d. jedno gospodarstwo rolne

Pytanie **40**

Punkty maks.:
1,00

Na podstawie upoważnień ustawowych gminie przysługuje prawo stanowienia aktów prawa miejscowego obowiązujących na obszarze gminy w zakresie między innymi:

Wybierz wszystkie poprawne:

- a. organizacji urzędu i instytucji gminnych
- b. zasad ruchu drogowego na drogach gminnych
- c. zasad zarządu mieniem gminy
- d. zasad i trybu korzystania z gminnych obiektów i urządzeń użyteczności publicznej

Pytanie **41**

Punkty maks.:
1,00

Mapa zasadnicza to wielkoskalowe opracowanie kartograficzne, zawierające informacje o przestrzennym usytuowaniu:

Wybierz wszystkie poprawne:

- a. konturów użytków gruntowych
- b. sieci uzbrojenia terenu
- c. punktów osnowy pomiarowej
- d. urządzeń budowlanych

Pytanie **42**

Punkty maks.:
1,00

Geoportal infrastruktury informacji przestrzennej tworzy i utrzymuje:

Wybierz wszystkie poprawne:

- a. Główny Geodeta Kraju
- b. Minister właściwy do spraw budownictwa, planowania i zagospodarowania przestrzennego oraz mieszkalnictwa
- c. Główny Geodeta Kraju w porozumieniu z ministrem właściwym do spraw budownictwa, planowania i zagospodarowania przestrzennego oraz mieszkalnictwa
- d. właściwy miejscowo starosta

Pytanie **43**

Punkty maks.:
1,00

Grunty niezbędne na cele miejscowej użyteczności publicznej, pod ulice i drogi publiczne oraz na wykonanie i utrzymanie albo przewidziane do takiego wykonania i utrzymania urządzeń wodnych stanowiących własność Skarbu Państwa wydziela się z gruntów:






Wybierz wszystkie poprawne:

- a. uczestników scalenia
- b. powiatu
- c. gminy
- d. zasobu Własności Rolnej Skarbu Państwa

Pytanie **44**Punkty maks.:
1,00

Które znaki kartograficzne stanowią obiekty bazy geodezyjnej ewidencji sieci uzbrojenia terenu (GESUT):

Wybierz wszystkie poprawne:

- a. 
- b. 
- c. 
- d.  

Pytanie **45**Punkty maks.:
1,00

Organizację wewnętrzną Głównego Urzędu Geodezji i Kartografii określa:

Wybierz wszystkie poprawne:

- a. Główny Geodeta Kraju w regulaminie organizacyjnym
- b. Minister właściwy do spraw budownictwa, planowania i zagospodarowania przestrzennego oraz mieszkalnictwa w porozumieniu z Głównym Geodetą Kraju w regulaminie organizacyjnym
- c. Minister właściwy do spraw budownictwa, planowania i zagospodarowania przestrzennego oraz mieszkalnictwa w drodze rozporządzenia
- d. Prezes Rady Ministrów w drodze zarządzenia

Pytanie **46**Punkty maks.:
1,00

Przedmiotem geodezyjnego pomiaru wysokościowego w przypadku podziemnych szczegółów terenowych są dostępne do pomiaru:

Wybierz wszystkie poprawne:

- a. załamania poziome osi przewodów sieci uzbrojenia terenu
- b. dna studzienek kanalizacyjnych
- c. dolne krawędzie rur ochronnych kabli
- d. przekroje poprzeczne ulic urządzonych

Pytanie **47**Punkty maks.:
1,00

Działkę ewidencyjną stanowi ciągły obszar gruntu:

Wybierz wszystkie poprawne:

- a. jednorodny pod względem prawnym
- b. wydzielony z otoczenia za pomocą granic działek ewidencyjnych
- c. położony w granicach jednego obrębu ewidencyjnego
- d. wydzielony z otoczenia za pomocą ogrodzenia trwałego

Pytanie **48**Punkty maks.:
1,00

Zawieszenie postępowania administracyjnego następuje w formie:

Wybierz wszystkie poprawne:

- a. uchwały
- b. zarządzenia
- c. decyzji
- d. postanowienia

Pytanie **49**Punkty maks.:
1,00

Do Rady Infrastruktury Informacji Przestrzennej należy między innymi:

Wybierz wszystkie poprawne:

- a. opiniowanie projektów aktów prawnych na wniosek ministra właściwego w sprawach budownictwa, planowania i zagospodarowania przestrzennego oraz mieszkalnictwa
- b. opiniowanie powołania wiceprzewodniczącego Rady
- c. opiniowanie powołania przewodniczącego Rady
- d. występowanie z inicjatywami dotyczącymi usprawnienia infrastruktury pod względem organizacyjnym i technicznym oraz rozszerzenia jej zakresu tematycznego

Pytanie **50**Punkty maks.:
1,00

Osoba, której odebrano uprawnienia zawodowe w dziedzinie geodezji i kartografii może ubiegać się o ponowne ich uzyskanie po upływie:

Wybierz wszystkie poprawne:

- a. 1 roku od dnia ich odebrania
- b. 2 lat od dnia ich odebrania
- c. 3 lat od dnia ich odebrania
- d. 5 lat od dnia ich odebrania

Pytanie **51**Punkty maks.:
1,00

Drogi krajowe stanowią własność:

Wybierz wszystkie poprawne:

- a. Skarbu Państwa
- b. ministra właściwego do spraw transportu
- c. właściwego samorządu województwa
- d. Generalnej Dyrekcji Dróg Krajowych i Autostrad

Pytanie **52**Punkty maks.:
1,00

Starosta:

Wybierz wszystkie poprawne:

- a. nie może zarządzić przeprowadzenie modernizacji ewidencji gruntów i budynków na poszczególnych obrębach ewidencyjnych
- b. może zarządzić przeprowadzenie modernizacji ewidencji gruntów i budynków wyłącznie na obszarze całej jednostki ewidencyjnej
- c. może zarządzić przeprowadzenie modernizacji ewidencji gruntów i budynków na obszarze obejmującym część zurbanizowaną w danym obrębie ewidencyjnym
- d. może zarządzić przeprowadzenie modernizacji ewidencji gruntów i budynków na poszczególnych obrębach ewidencyjnych

Pytanie **53**Punkty maks.:
1,00

Wymiary przekrojów obiektów geodezyjnej ewidencji sieci uzbrojenia terenu (średnica, wymiar poziomy i pionowy) podaje się w:

Wybierz wszystkie poprawne:

- a. w mm lub w cm w zależności od obiektu
- b. cm
- c. μm
- d. mm

Pytanie **54**Punkty maks.:
1,00

Odległość silosów na zboże i pasze o pojemności do 100 ton powinna wynosić co najmniej:

Wybierz wszystkie poprawne:

- a. 8 m od pomieszczeń przeznaczonych na pobyt ludzi
- b. 4 m od granicy działki sąsiedniej
- c. 15 m od składu węgla i koksu
- d. 8 m od innych budynków, z wyłączeniem budynków inwentarskich i gospodarczych

Pytanie **55**Punkty maks.:
1,00

Źródłami powszechnie obowiązującego prawa są:

Wybierz wszystkie poprawne:

- a. rozporządzenia
- b. udzielane przez organy pełnomocnictwa
- c. ustawy
- d. zarządzenia

Pytanie **56**

Punkty maks.:
1,00

Uczestnikami procesu budowlanego są:

Wybierz wszystkie poprawne:

- a. geodeta
- b. kierownik robót
- c. kierownik budowy
- d. inwestor

Pytanie **57**

Punkty maks.:
1,00

Prowadzenie ksiąg wieczystych należy do właściwości:

Wybierz wszystkie poprawne:

- a. sądów rejonowych
- b. starostw powiatowych
- c. sądów okręgowych
- d. sądów administracyjnych

Pytanie **58**

Punkty maks.:
1,00

Informacje publikowane w repozytorium interoperacyjności oznaczone są w szczególności:

Wybierz wszystkie poprawne:

- a. wersją
- b. nazwą
- c. statusem obowiązywania
- d. opisem

Pytanie **59**

Punkty maks.:
1,00

W rozumieniu Kodeksu postępowania administracyjnego wojewódzki inspektor nadzoru geodezyjnego i kartograficznego :

Wybierz wszystkie poprawne:

- a. jest organem wyższego stopnia w stosunku do organów administracji geodezyjnej i kartograficznej
- b. jest organem pierwszej instancji w sprawach określonych w ustawie o gospodarce nieruchomościami
- c. jest organem pierwszej instancji w sprawach określonych w ustawie Prawo geodezyjne i kartograficzne
- d. rozstrzyga spory kompetencyjne pomiędzy starostami

Pytanie **60**

Punkty maks.:
1,00

Ze względu na wymaganą dokładność określenia położenia punktów szczegółów terenowych wyróżnia się I, II i III grupę szczegółów terenowych, do grupy II nie są zaliczone szczegóły:

Wybierz wszystkie poprawne:

- a. ciek i zbiorniki wodne o naturalnych liniach brzegowych
- b. kontury użytków gruntowych
- c. wały przeciwpowodziowe
- d. znaki geodezyjne