

**REGIONALNA DYREKCJA LASÓW PAŃSTWOWYCH
W KATOWICACH**



**PODSUMOWANIE
STRATEGICZNEJ OCENY ODDZIAŁYWANIA
NA ŚRODOWISKO**

***DLA
PROJEKTU PLANU URZĄDZENIA LASU***

NADLEŚNICTWA KOSZĘCIN

**na okres od 01.01.2020 r. do 31.12.2029 r.
wg stanu na 01.01.2020 r.**

MARZEC 2020 ROK

Podsumowanie SOOŚ dla projektu planu urządzenia lasu - Nadleśnictwo Koszęcin

SPIS TREŚCI

1. Podstawa prawna.	4
2. Uzasadnienie wyboru przyjętego dokumentu w odniesieniu do rozpatrywanych rozwiązań alternatywnych.	4
3. Informacja o tym, w jaki sposób zostały wzięte pod uwagę i w jakim zakresie zostały uwzględnione.	9
3.1. Ustalenia zawarte w prognozie oddziaływania na środowisko.	9
3.2. Opinie właściwych organów (PWIS i RDOŚ).	10
3.3. Zgłoszone uwagi i wnioski - udział społeczeństwa.	10
4. Wyniki postępowania dotyczącego transgranicznego oddziaływania na środowisko.	12
5. Propozycje dotyczące metod i częstotliwości przeprowadzania monitoringu skutków realizacji postanowień dokumentu.	12
6. Załączniki.	14

1. Podstawa prawna.

Podsumowanie Strategicznej Oceny Oddziaływania na Środowisko dla projektu *Planu Urządzenia Lasu dla Nadleśnictwa Koszęcin* sporządzono w trybie *art. 55. ust. 3 ustawy z dnia 3 października 2008 r. o udostępnianiu informacji o środowisku i jego ochronie, udziale społeczeństwa w ochronie środowiska oraz o ocenach oddziaływania na środowisko (tekst jednolity Dz. U. z 2020 poz. 283, 284, 322 - z późn. zm.)*.

2. Uzasadnienie wyboru przyjętego dokumentu w odniesieniu do rozpatrywanych rozwiązań alternatywnych.

Przy określaniu zadań gospodarczych kierowano się przepisami oraz zasadami zawartymi w:

- ✓ ustawie z dnia 28 września 1991 r. o lasach (tekst jednolity Dz. U. z 2020 poz. 6 z późn. zm.),
- ✓ ustawie z dnia 3 października 2008 r. o udostępnianiu informacji o środowisku i jego ochronie, udziale społeczeństwa w ochronie środowiska oraz o ocenach oddziaływania na środowisko (tekst jednolity Dz. U. 2020 poz. 283, 284, 322 z późn. zm.),
- ✓ ustawie z dnia 16 kwietnia 2004 r. o ochronie przyrody (tekst jednolity Dz. U. 2020 poz. 55 z późn. zm.),
- ✓ ustawie z dnia 3 lutego 1995 r. o ochronie gruntów rolnych i leśnych (tekst jednolity Dz. U. 2017 poz. 1161 z późn. zm.),
- ✓ ustawie z dnia 23 lipca 2003 r. o ochronie zabytków i opiece nad zabytkami (tekst jednolity Dz. U. 2020 poz. 282 - z późn. zm.),
- ✓ ustawie z dnia 27 kwietnia 2001 r. „Prawo ochrony środowiska” (tekst jednolity Dz. U. 2019 poz. 1396 z późn. zm.),
- ✓ rozporządzeniu Ministra Ochrony Środowiska, Zasobów Naturalnych i Leśnictwa z dnia 25 sierpnia 1992 r. w sprawie szczegółowych zasad i trybu uznawania lasów za ochronne oraz szczegółowych zasad prowadzenia w nich gospodarki leśnej (Dz. U. 1992 Nr 67 poz. 337),
- ✓ rozporządzeniu Ministra Środowiska z dnia 12 listopada 2012 r. w sprawie szczegółowych warunków i trybu sporządzania planu urządzenia lasu, uproszczonego planu urządzenia lasu oraz inwentaryzacji stanu lasu (Dz. U. 2012 poz. 1302),
- ✓ rozporządzeniu Ministra Środowiska z dnia 9 października 2014 r. w sprawie ochrony gatunkowej roślin (DZ. U. 2014 poz. 1409),
- ✓ rozporządzeniu Ministra Środowiska z dnia 9 października 2014 r. w sprawie ochrony gatunkowej grzybów (DZ. U. 2014 poz. 1408),

- ✓ rozporządzeniu Ministra Środowiska z dnia 16 grudnia 2016 r. w sprawie ochrony gatunkowej zwierząt (DZ. U. 2016 poz. 2183),
- ✓ rozporządzeniu Ministra Środowiska z dnia 13 kwietnia 2010 r. w sprawie typów siedlisk przyrodniczych oraz gatunków będących przedmiotem zainteresowania Wspólnoty, a także kryteriów wyboru obszarów kwalifikujących się do uznania lub wyznaczenia jako obszary Natura 2000 (Dz. U. 2014 poz. 1713 z późn. zm.),
- ✓ rozporządzeniu Ministra Środowiska z dnia 30 marca 2005 r. w sprawie rodzajów, typów i podtypów rezerwatów przyrody (DZ. U. 2005 Nr 60 poz. 533),
- ✓ rozporządzeniu Ministra Środowiska z dnia 12 stycznia 2011 r. w sprawie obszarów specjalnej ochrony ptaków (Dz. U. 2011 Nr 25 poz. 133),
- ✓ rozporządzenie Ministra Środowiska z dnia 18 grudnia 2017r. w sprawie wymagań dobrej praktyki w zakresie gospodarki leśnej (Dz.U. 2017 poz. 2408),
- ✓ Instrukcji Urządzania Lasu z 2011 r.,
- ✓ Zasadach Hodowli Lasu z 2011 r.,
- ✓ Instrukcji Ochrony Lasu z 2011 r.,
- ✓ Instrukcji Ochrony Przeciwpożarowej Lasu z 2011 r.,
- ✓ wytycznych z Komisji Urządzeniowych.

Zgodnie z zapisem *art. 7 ustawy z dnia 28 września 1991 r. o lasach (tekst jednolity Dz. U. z 2020 poz. 6 z późn. zm.)*, trwale zrównoważoną gospodarkę leśną prowadzi się według planu urządzenia lasu, z uwzględnieniem ochrony lasów, zwłaszcza ekosystemów leśnych stanowiących naturalne fragmenty rodzimej przyrody lub lasów szczególnie cennych.

Trwale zrównoważoną gospodarkę leśną prowadzi się poprzez:

- wykonywanie - w oparciu o plan urządzenia lasu - zadań z zakresu ochrony, hodowli i użytkowania lasu wykorzystujących zasoby leśne w taki sposób i w takim tempie, które zapewni trwale zachowanie ich bogactwa biologicznego, wysokiej produktywności oraz potencjału regeneracyjnego, żywotności i zdolności do wypełniania, teraz i w przyszłości, wszystkich ważnych ochronnych, gospodarczych i socjalnych funkcji bez szkody dla innych ekosystemów;

Podsumowanie SOOŚ dla projektu planu urządzenia lasu - Nadleśnictwo Koszęcin

- stopniowe dostosowywanie składów gatunkowych biocenoz leśnych do warunków biotopu w trakcie naturalnych bądź kierowanych procesów przebudowy, w oparciu o gospodarcze typy drzewostanów, określone na podstawie rozpoznania siedliskowego,
- skuteczną ochronę cennych elementów flory i fauny, w szczególności opisanych w programie ochrony przyrody obszarów i obiektów prawnie chronionych oraz obiektów nie objętych ochroną prawną, a cennych i ważnych dla zachowania różnorodności biologicznej,
- zabezpieczenie takiej ilości zasobów leśnych, która zapewnia prawidłową relację między zapotrzebowaniem rynku na ekologiczny surowiec – drewno, a zapewnieniem trwałego przyrostu zasobów leśnych,
- preferowanie naturalnego procesu odnawiania lasu oraz zalesiania gruntów nieleśnych, a także jak najpełniejszego wykorzystywania procesów zachodzących w ekosystemach,
- w lasach ochronnych wykonywanie zabiegów w sposób zapewniający zachowanie dominującej, ochronnej funkcji lasu, uwzględnianej, na każdym etapie prowadzenia trwale zrównoważonej gospodarki leśnej, w celu zaspokajania społecznych i ochronnych zapotrzebowań.

W PUL założono cele długookresowe (perspektywiczne) i krótkookresowe (doraźne) oraz przyjęto dla nich odpowiednie sposoby postępowania gospodarczego.

Cele długookresowe wskazują m.in. na:

- a) zachowanie trwałości lasu i ciągłości jego użytkowania poprzez:
 - optymalizowanie technicznego celu gospodarki leśnej, wyrażonego w formie przyjętych wieków rębności,
 - dobór właściwych sposobów zagospodarowania lasu, najkorzystniejszych do realizacji przyjętych celów gospodarki leśnej (hodowlanych i technicznych);
- b) zgodność składów gatunkowych drzewostanów z możliwościami produkcyjnymi siedlisk, wyrażonymi w formie przyjętych TD;
- c) planowanie gospodarki leśnej zgodnie z przepisami prawa.

Określenie celów krótkookresowych polegało na:

- a) określeniu wskazań i wytycznych postępowania gospodarczego dla poszczególnych gospodarstw;
- b) określeniu wskazań i wytycznych postępowania gospodarczego dla poszczególnych drzewostanów z uwzględnieniem zróżnicowanych

- warunków mikrosiedliskowych oraz zróżnicowanego stanu drzewostanu;
- c) zapewnieniu pożądanego ładu czasowego i przestrzennego w użytkowaniu lasu;
 - d) wskazaniu drzewostanów do przebudowy, których stan nie zapewniał osiągnięcia celów gospodarki leśnej;
 - e) określeniu wskazań i wytycznych zmierzających do zachowania równowagi ekologicznej w ekosystemach leśnych, m.in. poprzez:
 - określenie zadań z zakresu odnowienia, pielęgnowania i ochrony lasu,
 - określenie zadań wynikających z programu ochrony przyrody,
 - określenie kierunku regeneracji siedlisk zniekształconych.
 - f) planowaniu zadań gospodarczych zgodnie z obowiązującymi zasadami hodowli lasu.

Projekt PUL jest dokumentem, określającym zadania z zakresu gospodarki leśnej na bardzo dużym poziomie szczegółowości (wskazania gospodarcze dla konkretnych wydzieleń). Rozwiązania alternatywne konkretnych wskazań są analizowane w trakcie konstruowania całego PUL, a ostateczny wybór dokonywany jest na etapie uzgadniania wskazań gospodarczych i planu cięć. Oznacza to, iż w rzeczywistości przy tworzeniu planu na każdym etapie rozważane jest stosowanie różnych wariantów alternatywnych, aby zapewnić realizację przyjętych celów zgodnie z aktualnymi przepisami prawa, obowiązującymi instrukcjami i wytycznymi oraz zasadą przezorności. Rozwiązania niewłaściwe, szkodliwe dla środowiska lub niezgodne z przyjętymi zasadami zagospodarowania lasu są odrzucane już na etapie tworzenia PUL, a przyjęte rozwiązania podlegają dalszej dodatkowej analizie w trakcie tworzenia prognozy oddziaływania na środowisko dla PUL.

W prognozie oddziaływania na środowisko opisano, w jaki sposób dokonywano wyboru rozwiązań alternatywnych na poziomie konstruowania całego projektu Planu. Próba stworzenia wariantu alternatywnego wiązałaby się ze stworzeniem drugiego planu niezgodnego z przepisami prawa, w tym w szczególności z ustawą o lasach. Jednocześnie nie ma możliwości przyjęcia „wariantu zerowego” PUL, czyli nie tworzenia planu, gdyż sytuacja taka z punktu widzenia obowiązującego prawa jest niemożliwa. Dlatego też do oceny przedstawiony został tylko jeden wariant, najkorzystniejszy z punktu widzenia ochrony siedlisk przyrodniczych i siedlisk gatunków.

Pierwszym etapem wariantowania były decyzje Komisji Założeń Planu (KZP), zwołanej w celu ustalenia wytycznych i ogólnych zasad prowadzenia terenowych prac urządzeniowych. Najważniejszymi ustaleniami były:

- podział na gospodarstwa, czyli jednostki regulacyjne, utworzone na podstawie dominujących funkcji pełnionych przez lasy, a także przyjętych celów gospodarowania (z uwzględnieniem możliwości produkcyjnych siedlisk leśnych);
- przyjęcie przeciętnych wieków rębności dla głównych gatunków drzew, wyznaczających przeciętny wiek osiągnięcia celu gospodarowania;
- przyjęcie sposobów zagospodarowania (określonych rodzajów rębni), typów drzewostanów (TD) oraz orientacyjnych składów gatunkowych upraw dla poszczególnych typów siedliskowych lasu;
- określenie kryteriów i hierarchii kwalifikowania drzewostanów do przebudowy;
- przyjęcie średnich okresów odnowienia dla poszczególnych gospodarstw, który oznacza przewidywany okres od zainicjowania odnowienia drzewostanu użytkowanego rębnią złożoną do cięcia uprzętającego.

Ustalenia zapadły w procesie dyskusji oraz zostały zapisane w formie protokołu z posiedzenia Komisji (dołączony do Elaboratu).

Kolejnym etapem, na którym rozważano różne warianty, było sporządzenie wykazu projektowanych cięć rębnych wraz z mapą przeglądową cięć. Ostateczna wersja wykazu projektowanych cięć rębnych powstała w wyniku wielokrotnego korygowania sposobów realizacji użytkowania rębego w poszczególnych gospodarstwach, a wraz z tym w poszczególnych drzewostanach.

Przy określaniu lokalizacji planowanych cięć rębnych przestrzegano:

- wymogów ładu czasowego i przestrzennego;
- ograniczeń i nakazów prawnych wynikających z funkcji pełnionych przez poszczególne drzewostany;
- zasad i wytycznych zawartych w aktach normalizacji wewnętrznej w Lasach Państwowych (np. odnośnie szerokości zrębów, nawrotów cięć, długości okresów odnowienia, itp.);
- wytycznych Komisji Urządzeniowych.

Optymalne rozplanowanie użytkowania zasobów drzewnych, regulowane etatem pozyskania, jest pochodną potrzeb wynikających z celów hodowlanych i ochronnych i ma zapewnić ciągłość produkcji.

Ostatnim etapem, na którym rozważano różne warianty, było posiedzenie Rady Techniczno-Gospodarczej (NTG), na której rozpatrywano warianty dotyczące intensywności projektowanego użytkowania przedrębego.

Przeprowadzona w Prognozie analiza wariantu najkorzystniejszego (optymalnego) z punktu widzenia ochrony siedlisk przyrodniczych i siedlisk gatunków wskazuje na sposób oddziaływania PUL na środowisko oraz miejsca konfliktu pomiędzy gospodarką leśną i środowiskiem przyrodniczym. Każdej ocenie potencjalnego negatywnego oddziaływania towarzyszą wskazania jego minimalizacji bądź wskazania do rezygnacji z takiego zabiegu gospodarczego (o ile jest to tylko możliwe). Prognoza zawiera również zalecenia modyfikujące prowadzenie gospodarki leśnej w stosunku do obiektów objętych ochroną, metody ochrony rzadkich i chronionych gatunków, jak również zalecenia mające na celu ochronę siedlisk przyrodniczych.

Podsumowując należy stwierdzić, że przedstawiona wersja projektu Planu Urządzenia Lasu wraz z Prognozą Oddziaływania na Środowisko zawierają optymalne, możliwe do zastosowania rozwiązania minimalizujące potencjalny negatywny wpływ planowanych zabiegów gospodarczych na środowisko naturalne wypracowane podczas konstruowania PUL, konsultacji społecznych oraz tworzenia Prognozy.

3. Informacja o tym, w jaki sposób zostały wzięte pod uwagę i w jakim zakresie zostały uwzględnione.

3.1. Ustalenia zawarte w prognozie oddziaływania na środowisko.

W całości przyjęto do PUL przewidywane rozwiązania mające na celu zapobieganie i ograniczenie negatywnych oddziaływań zapisów planu na środowisko.

W Programie Ochrony Przyrody zamieszczono zalecenia modyfikujące prowadzenie gospodarki leśnej w stosunku do obiektów objętych ochroną, przedstawiono metody ochrony rzadkich i chronionych

gatunków, jak również podano zalecenia mające na celu ochronę siedlisk przyrodniczych.

3.2. Opinie właściwych organów (PWIS i RDOŚ).

W toku prowadzonego postępowania organy upoważnione ustawowo do opiniowania projektu PUL, na wniosek Dyrektora RDLP w Katowicach, wydały stosowne opinie:

- ✓ PWIS w Katowicach zaopiniował pozytywnie projekt PUL wraz z Prognozą Oddziaływania na Środowisko i nie wniósł uwag do jego zapisów.
- ✓ RDOŚ w Katowicach zaopiniował projekt PUL wraz z Prognozą Oddziaływania na Środowisko i wniósł uwagi do jego zapisów.

Uwagi RDOŚ zostały rozpatrzone i wyjaśnione. W notatce roboczej zostało zawarte ustosunkowanie się RDLP do wniesionych uwag – notatka ws. uwag w załączeniu.

Przyjęte i uwzględnione uwagi organów zostały wprowadzone do projektu dokumentacji, jako korekta pierwotnych zapisów.

3.3. Zgłoszone uwagi i wnioski - udział społeczeństwa.

Zgodnie z treścią Instrukcja Urządzania Lasu z 2011 r. oraz zgodnie z *ustawą z dnia 3 października 2008 r. o udostępnianiu informacji o środowisku i jego ochronie, udziale społeczeństwa w ochronie środowiska oraz o ocenach oddziaływania na środowisko* – w procedurze opracowania planu trzyetapowo zrealizowany został udział społeczeństwa poprzez:

I etap – na początku opracowania projektu:

- na co najmniej miesiąc przed zwołaniem KZP, do publicznej wiadomości w BIP RDLP oraz prasie lokalnej zostają podane informacje o:
 - przystąpieniu do sporządzenia projektu planu urządzenia lasu danego nadleśnictwa,
 - przewidywanym terminie zwołania w tej sprawie KZP,
 - możliwości udziału społeczeństwa w obradach KZP,

Podsumowanie SOOŚ dla projektu planu urządzenia lasu - Nadleśnictwo Koszęcin

- celu spotkania tj. „Założeniach do planu urządzenia lasu” ustalanych podczas KZP,
- w okresie miesiąca przed KZP skierowano zaproszenie do przedstawicieli urzędów, samorządów, przedsiębiorców leśnych oraz organizacji zainteresowanych gospodarką leśną i ochroną przyrody w lasach nadleśnictwa na posiedzenie KZP z wyszczególnieniem podstawowych celów obrad oraz ich przewidywanym harmonogramem.

II etap – na początku opracowania projektu:

- ogłoszenie w lokalnej prasie o rozpoczęciu prac i możliwości zapoznania się z dokumentacją wyjściową do opracowania projektu PUL wraz z POŚ.

Do publicznego wglądu przedstawiono protokół z KZP.

W ogłoszeniu zamieszczono informację o sposobie i miejscu składania uwag i wniosków, wskazując jednocześnie termin ich składania (co najmniej 21 dni) oraz właściwości dyrektora RDLP do rozpatrywania uwag i wniosków.

- ogłoszenie w Biuletynie Informacji Publicznych RDLP w Katowicach o rozpoczęciu prac i możliwości zapoznania się z dokumentacją wyjściową do opracowania projektu PUL wraz z POŚ.

Do publicznego wglądu przedstawiono protokół z KZP.

W ogłoszeniu zamieszczono informację o sposobie i miejscu składania uwag i wniosków, wskazując jednocześnie termin ich składania (co najmniej 21 dni) oraz właściwości dyrektora RDLP do rozpatrywania uwag i wniosków.

III etap – na końcu opracowania projektu:

- ogłoszenie w lokalnej prasie o możliwości zapoznania się z opracowaną dokumentacją projektu PUL wraz z POŚ.

Do publicznego wglądu przedstawiono opracowaną dokumentację: „Projekt planu urządzenia lasu oraz prognozę oddziaływania na środowisko”.

W ogłoszeniu zamieszczono informację o sposobie i miejscu składania uwag i wniosków, wskazując jednocześnie termin ich składania (co najmniej 21 dni) oraz właściwości dyrektora RDLP do rozpatrywania uwag i wniosków.

Podsumowanie SOOŚ dla projektu planu urządzenia lasu – Nadleśnictwo Koszęcin

- ogłoszenie w Biuletynie Informacji Publicznych RDLP w Katowicach o możliwości zapoznania się z opracowaną dokumentacją projektu PUL wraz z POŚ.

Do publicznego wglądu przedstawiono opracowaną dokumentację: „Projekt planu urządzenia lasu oraz prognozę oddziaływania na środowisko”.

W ogłoszeniu zamieszczono informację o sposobie i miejscu składania uwag i wniosków, wskazując jednocześnie termin ich składania (co najmniej 21 dni) oraz właściwości dyrektora RDLP do rozpatrywania uwag i wniosków.

W toku prowadzonych konsultacji społecznych w ustawowym terminie nie wpłynęły do Dyrektora RDLP żadne uwagi i wnioski do projektu, których treść merytoryczna spowodowałaby konieczność skorygowania POŚ.

4. Wyniki postępowania dotyczącego transgranicznego oddziaływania na środowisko.

Biorąc pod uwagę zakres realizacji zadań zawartych w projekcie oraz uwzględniając położenie gruntów nadleśnictwa w stosunku do granicy państwa stwierdzono, iż realizacja zadań zawartych w PUL nie będzie powodować istotnych oddziaływań transgranicznych.

5. Propozycje dotyczące metod i częstotliwości przeprowadzania monitoringu skutków realizacji postanowień dokumentu.

Stosownie do zapisów *art. 55. ust. 5 ustawy z dnia 3 października 2008 r. o udostępnianiu informacji o środowisku i jego ochronie, udziale społeczeństwa w ochronie środowiska oraz o ocenach oddziaływania na środowisko* - organ opracowujący projekt dokumentu jest obowiązany prowadzić monitoring skutków realizacji postanowień przyjętego dokumentu w zakresie oddziaływania na środowisko, zgodnie z przyjętą propozycją metod i częstotliwości (art. 55. ust. 3 pkt 5 w/w ustawy).

Do monitorowania realizacji zadań określonych w decyzji Ministra Środowiska w sprawie zatwierdzenia planu urządzenia lasu zostanie wykorzystany system kontroli istniejący w Lasach Państwowych:

- Inspekcja Lasów Państwowych przeprowadza kontrole problemowe oraz doraźne.

Podsumowanie SOOS dla projektu planu urządzenia lasu - Nadleśnictwo Koszęcin

- Wydział Kontroli i Audytu Wewnętrznego w RDLP przeprowadza kontrole bieżące, doraźne i problemowe. Kontrolowana jest cała działalność nadleśnictwa: m. in. realizacja PUL, prawidłowość wykonania zabiegów hodowlanych, działania z ochrony lasu i ochrony przyrody.
- Wydziały merytoryczne RDLP wykonują kontrole problemowe i kontrole bieżące w zakresie swojego działania.
- W nadleśnictwie realizacja zadań PUL kontrolowana jest wewnętrznie bezpośrednio w każdym leśnictwie przez kierownictwo jednostki.
- Analiza gospodarki leśnej minionego okresu sporządzona na zakończenie cyklu 10-cio letniego obowiązywania planu, zamieszczona w następnym PUL, jako monitoring długookresowy.

Metody i zakres monitoringu skutków realizacji postanowień PUL:

- ✓ kontrola sposobu wykonania cięć w użytkowaniu rębnym w odniesieniu do propozycji zawartych w planie (np. pozostawienie pasów ochronnych, biogrup),
- ✓ kontrola poprawności wykonania zabiegów pielęgnacyjnych (czyszczenia, trzebieże),
- ✓ analiza rodzajów wykonanych rębni w odniesieniu do rębni zapisanych w planie,
- ✓ analiza składu gatunkowego upraw w porównaniu do składów zaprojektowanych w planie, w tym na siedliskach przyrodniczych,
- ✓ kontrola okresu przeprowadzonych zabiegów w konkretnych drzewostanach w stosunku do terminu wskazanego w planie jako optymalny,
- ✓ kontrola i ocena wykonania zadań wynikających z Programu Ochrony Przyrody,
- ✓ kontrole problemowe i okresowe z zakresu ochrony przyrody (dot.: ochrony strefowej gatunków, prowadzenia prac w rezerwatach, aktualizowania wykazów form ochrony przyrody, prowadzenia w SILP ewidencji form ochrony przyrody),

6. Załączniki.

- 1) Kopia ogłoszenia w lokalnej prasie o zwołaniu KZP,
- 2) Kopia ogłoszenia w BIP o zwołaniu KZP,
- 3) Kopia ogłoszenia w lokalnej prasie o możliwości zapoznania się z założeniami do opracowania dokumentacji projektu PUL wraz z POŚ,
- 4) Kopia ogłoszenia w BIP RDLP w Katowicach o możliwości zapoznania się z założeniami do opracowania dokumentacji projektu PUL wraz z POŚ,
- 5) Kopia ogłoszenia w lokalnej prasie o możliwości zapoznania się z opracowaną dokumentacją projektu PUL wraz z POŚ,
- 6) Kopia ogłoszenia w BIP RDLP w Katowicach o możliwości zapoznania się z opracowaną dokumentacją projektu PUL wraz z POŚ.
- 7) Opinia Państwowego Wojewódzkiego Inspektora Sanitarnego w Katowicach,
- 8) Opinia Regionalnej Dyrekcji Ochrony Środowiska w Katowicach,
- 9) Notatka służbowa ws. rozstrzygnięcia uwag wniesionych przez PWIS i RDOŚ,

Sporządził:

Dariusz Janczyk - Specjalista Służby Leśnej
w Zespole ds. Urządzenia Lasu

Zatwierdził:
Z-ca DYREKTORA
ds. Gospodarki Leśnej

Hubert Wiśniewski

ZAŁĄCZNIKI

Gwarek

gwarek.com.pl


2 zł (w tym 5% VAT)

nr 9

28.02.2017 r.

nr indeksu 359599

ISSN 0209-0368



9 770209 036704

TARNOWSKIE GÓRY > PIEKARY > LUBLINIEC

Marne szanse na odszkodowanie

Wpadłeś w dziurę? Przebieś oponę? Uszkodziłeś samochód? Liczysz na odszkodowanie od zarządcy dróg? Marne szanse, przynajmniej jeśli stanie się to na drodze powiatowej.

Teoria jest prosta, za dziury w drodze odpowiada właściciel, a to on (lub ubezpieczyciel) powinien wypłacić odszkodowanie za uszkodzone auto. Teoria teoria, a praktyka pokazuje coś zupeł-

wójt gminy Swierklaniec Marek Cyl,
przewodniczący Rady Gminy Jerzy Siwy
wraz z radnymi Rady Gminy

reklama

Zakład Pogrzebowy „Kościński”

Tarnowskie Góry, ul. Powstańców Śl. 30

NAIWIŻSZA JAKOŚĆ W ZNACZĄCO NIŻSZYCH CENACH
NIŻ GDZIEKOLWIEK INDEJ

Trumna + USŁUGA POGRZEBOWA OD 1500 ZŁ

☒ całodobowa eksportacja zwłok ☒ mycie, ubieranie, kosmetyka pośmiertna ☒ produkcja własna – od 450 zł brutto – 20 rodzajów trumien ☒ nekrologi, tabliczki, kwiaty, usługi kamieńskie, grobowce ☒ oprawa muzyczna oraz recytatorska ceremonii pogrzebowych ☒ obudowy drewniane na grób w cenie 120 zł brutto kremacje, urny, ekszumacje ☒ eleganckie karawany – Mercedesy, VW ☒ domy pogrzebowe, chłodnie ☒ bezgotówkowa organizacja ceremonii pogrzebowych ☒ bezpłatne załatwianie formalności pogrzebowych oraz wypłata zasiłków w 24 h ☒ 10% bonifikaty przy drugim korzystaniu z naszych usług

Zakład czynny codziennie 8.00 – 18.00,
sobota 8.30 – 13.30.

Dyżur całodobowy tel. 32-285-53-09, 601-402-264

PRZEWOZY NA TERENIE KRAJU I CAŁEJ EUROPY
BEZ POŚREDNIKÓW W NAJBARDZIEJ KORZYSTNYCH CENACH
– ŁĄCZNIE Z ZAŁATWIANIEM WSZYSTKICH FORMALNOŚCI

Gwarek

gwarek.com.pl

Tygodnik Wydawniczej Spółdzielni Pracy „Gwarek-Sigant”. Redaguje zespół. Redaktor naczelny: Jarosław Myśliwski. Adres redakcji: ul. Bytomska 3, 42-600 Tarnowskie Góry. Telefon: 32-285-26-61, 32-285-27-16. E-mail: gwarek@gwarek.com.pl, reklama@gwarek.com.pl. Adres strony internetowej: gwarek.com.pl. Biuro ogłoszeń czynne: poniedziałek – piątek od 8.00 do 17.00. Materiałów niezamówionych nie zwracamy. Za treść ogłoszeń redakcja nie odpowiada. Nadrzewienie i druk: Agora S.A., Agora Poligrafia sp. z o.o. Tytuł. Projekt graficzny: Agora Grafika

jest czynny cały czas, a sam dworzec jest niewielki i trudno byłoby zrobić tam takie zaplecze.

najszybciej w II kwartale tego roku – informuje Anna Koteras.

AGNIESZKA REZUCH

związności, od makaronów i kultu po tusze i konserwy – powieściela kierownik Furtak.

z programu zbierają nawet faktury za konkretne zakupy, choć formalnie nie jest to wymagane. (0)

Prorok nie umiera

Tarnowskie Góry. Zmarł 30 lat temu w tajemniczych okolicznościach. Prawdopodobnie został otruty przez dwójkę agentów SB, którzy w ten sposób chcieli uniknąć dekonspiracji. W Tarnogórskim Centrum Kultury będzie można obejrzeć poświęcony mu film „Prorok nie umiera – ks. Franciszek Blachnicki”.

Franciszek Blachnicki przez wiele lat mieszkał w Tarnowskich Górach. Tuż się kształcił, zaangażował w harcerstwo, w czasie wojny w działalność konspiracyjną. Po aresztowaniu oczekiwał w więzieniu na wykonanie wyroku śmierci. Wtedy się nawrócił. Ostatecznie nie został stracony.

Już jako ksiądz poważnie potraktował nauczanie Soboru Watykańskiego II i założył Ruch Światło-Życie, przez

którego formację przeszło ponad 2 miliony Polaków. Ze środowiska oazowego wyszła też Odnowa w Duchu Świętym. Nie mogą wrócić do kraju, zmarł 27 lutego 1987 r. w Carlsbergu.

Ks. dr Blachnicki jest obecnie kandydatem na ołtarze. Film prezentuje optimie i osobiste refleksje reżyma

osób, które z nim współpracowały, m.in.: bp. dr. Adam Wodarczyk z Tarnowskich Gór, postulatora procesu beatyfikacyjnego, dr. Andrzej Szajdram, dyrektora Oddziału IPN w Katowicach,

najbliższego współpracownika ostatnich lat życia ks. dr. Henryka Bolczyka. W filmie wykorzystano materiały

archiwalne IPN, Kurii Metropolitalnej w Katowicach, zdjęcia do filmu kręcono także w Tarnowskich Górach. Produkcję współfinansował m.in. tarnogórski magistrat.

Film będzie można obejrzeć 4 marca (godz. 18) i 7 marca (godz. 19). Bezpłatne wejściówki dostępne w recepcji TCK. (MR)

OGŁOSZENIE

o zwołaniu Komisji Założeń Planu w formie debaty publicznej:
„ZAŁOŻENIA DO OPRACOWANIA PROJEKTU PLANU URZĄDZENIA LASU”

Regionalna Dyrekcja Lasów Państwowych w Katowicach zawiadamia, iż zwołuje się posiedzenie Komisji Założeń Planu (KZP), w formie debaty publicznej oraz informuje o możliwości wzięcia udziału społeczeństwa w obradach Komisji.

- Posiedzenie Komisji odbędzie się w dniu 6 kwietnia 2017 r.
- Rozpozycie obrad Komisji o godzinie 9.00.
- Obrady Komisji odbędą się w sali restauracyjnej Oberży pod Orzechem w Sadowie, przy ul. Rusinowickiej 13, 42-700 Lubliniec.

W trakcie posiedzenia ustalane będą Założenia do projektu Planu Urządzenia Lasu oraz Prognozy Oddziaływania na Środowisko dla projektu Planu Urządzenia Lasu opracowywanego na lata 2020-2029 dla Nadleśnictwa Koszęca.

Dyrektor RDLP w Katowicach mgr inż. Wicław Kucharski

reklama



„Gwarek” nr 9 (9056), rok LXIX, INDEKS 359599, ISSN 0209-0368, nakład: 10.000 egz.

OGŁOSZENIE**o zwołaniu Komisji Założeń Planu w formie debaty publicznej:
„Założenia do opracowania projektu Planu Urządzenia Lasu”**

Regionalna Dyrekcja Lasów Państwowych w Katowicach zawiadamia, iż zwołuje się posiedzenie Komisji Założeń Planu (KZP) w formie debaty publicznej oraz informuje o możliwości udziału społeczeństwa w obradach Komisji.

Posiedzenie Komisji odbędzie się dnia: **06.04.2017 r.**

Rozpoczęcie obrad: godz. **9⁰⁰**.

Miejsce obrad: wskazane przez nadleśnictwo.

W trakcie posiedzenia ustalone będą Założenia do projektu Planu Urządzenia Lasu oraz Prognozy Oddziaływania na Środowisko dla projektu Planu Urządzenia Lasu opracowywanego na lata 2020-2029 dla **Nadleśnictwa Koszęcin**.

Dyrektor RDLP w Katowicach

mgr inż. Wiesław Kucharski

2 zł (w tym 5% VAT)

nr 25

27.06.2017 r.

nr indeksu 359599

ISSN 0209-0368



9 770209 036605

Urzędnicy żądają podwyżek

Pracownicy starostwa tarnogórskiego żądają podwyżek w wysokości 550 zł brutto. Byłoby to już druga podwyżka w tym roku. Starosta się na to nie godzi.

ELŻBIETA KULIŃSKA

Międzyzakładowa Organizacja Związkowa NSZZ Solidarność wystąpiła z wnioskiem, by od 1 września podnieść

pewne dojdzie do dalszych rozmów. – Żeby zrealizować żądania, trzeba albo zrezygnować z inwestycji, albo obciążyć 40 etatów. Związkowcy zostali poinformowani, że mogą nam wskazać, z jakich inwestycji się wycofać albo

rowy zakończył się dopiero w grudniu ubiegłego roku, kompromis polegał na tym, że pracownicy otrzymali wspomniane już 250 zł.

Elżbieta Susek, przewodnicząca zarządu MOZ NSZZ Solidarność w Starostwa

> W NUMERZE

TARNOGÓRZANINOWI GROZI DOŻYWCIE ZA ZABÓJSTWO

Oskarżony, zadawszy pięć ciosów siekierą, zostawił ofiarę leżącą na brzuchu, z głową na poduszce. Prokuratura twierdzi, że konsekwencją tego był zgon kobiety, z czym sprawca musiał się liczyć.

Czytaj – str. 4

PELETON WIE UTKNIE NA DZIURACH?

Radni Zbrostawic łapią się za głowy. Tour de Pologne na ul. Wyzwolenia w Płakowicach? Czy to w ogóle możliwe?

Czytaj – str. 3

101 BRAMEK PIASTA.

W sobotę, 24 czerwca, zakończyły się rozgrywki w bytomskiej hali A i B. Cile...

STRZAŁY POD KOPCEM



Czytaj – str. 11

GDZIE DO LEKARZA W NOCY I W ŚWIĘTA?

Za trzy miesiące wchodzi w życie tzw. ustawa o sieci szpitali. Wraz z nią...

LuI.3

miegli 1:3 KS Piękary Śląskie.
Z kolei Piast pokazał świetną
piłkę w Siołarowicach, po-
konując miejscowe Tempo
4:2 po bramkach Puzy, Fur-
taka, Kocota, Karfiocha. Przy

PIAST OZAROWICE: Koi-
Góra, Osuch, Dąbrowski,
Kukowiak, Furtek, Frączek,
Bąbik (Przybyłak), Puza,
Kocot, Karfioch (Stuczeń)
Trener: R. Dułęba.

Miechowice i Rozbark By-
tom oraz Orkan Dąbrówka
Wielka, który zakończył roz-
grywki na II miejscu. Pięka-
rzanie na koniec rozbiłi Iskrę
Polonia 5:0.

Ruch bez pucharu

PIKKA NOŻNA. Puchar Polski
na szczeblu Śląskiego Związ-
ku Piłki Nożnej nie dla Ru-
chu Radzionków. W sobotę

Cidaty przegrały 1:0 z trze-
cioligowym Rekordem Biel-
sko-Biała. Jedyny gol meczu
padł w 66. min, kiedy błąd

bramkarza Ruchu Bartosza
Kucharskiego wykorzystał
Mateusz Kubica. (M)

BURMISTRZ MIASTA TARNOWSKIE GÓRY informuje

że na tablicy ogłoszeń Urzędu Miejskiego w Tarnowskich Górach przy ul. Sienkiewicza 2 w dniach od 27.06.2017 r. do 18.07.2017 r. zostały wywieszzone wykazy nieruchomości położonych w Tarnowskich Górach:

- przeznaczonych do zbycia:
 - w drodze przetargów usznych nieograniczonych licyacji – działki nr: 3088/279 o pow. 774 m kw., 3089/276 o pow. 739 m kw., 3090/276 o pow. 739 m kw., 3091/276 (obrzeb Bobrowniki Śl. arkusz mapy 21) zapisane w K W Nr GLIT/000529327/5.
 - Pierwszeństwo w nabyciu przysługuje poprzednim właścicielom ww. nieruchomości lub ich spadkobiercom pozabawionym prawa własności tej nieruchomości przed dniem 5 grudnia 1990 r.
 - Termin złożenia wniosku o nabycie przedmiotowej nieruchomości przez osoby, którym przysługuje pierwszeństwo w nabyciu – sześć tygodni od dnia wywieszenia wykazu.
 - 2. przeznaczonych do dzierżawy:
 - przy ulicy Torowej – działka nr 687/78,
 - przy ulicy Matej – działki nr 2099/198, 197,
 - przy ulicy Kościelnej – działka nr 584/136.
- Jednocześnie informujemy, że na tablicy ogłoszeń i stronie internetowej Urzędu Miejskiego w Tarnowskich Górach znajdują się wykazy innych nieruchomości i lokali przeznaczonych do dzierżawy, najmu lub zbycia.

gwarek.com.pl

Zarząd Spółdzielni zastrzeżenie sobie prawo udzielenia ww. przetargów bez polania przyczyn.
Podania w sprawie przetargów do dnia 3 lipca 2017 r. do godziny 12.00 przyjmuje i szczegółowych informacji udziela Dział Członkowsko-Mieszkańcowy Spółdzielni, ul. Staropolska 2, pokój nr 10, telefon 32-390-54-12.

OGŁOSZENIE

o wyłożeniu do publicznej wiadomości: „Założeń do opracowania projektu Planu Urządzenia Lasu”

Dyrektor Regionalnej Dyrekcji Lasów Państwowych w Katowicach za wiadomiam, iż w dniach od 3 lipca 2017 roku do 23 lipca 2017 roku w tymczasowej siedzibie Nadleśnictwa Koszęcin (Osiedle Leśnica 34, 42-700 Lubliniec - Piłka k. Rusinowie) oraz RDLP Katowice zostanie wyłożony do publicznej wiadomości protokół Komisji Założeń Planu do projektu Planu Urządzenia Lasu Nadleśnictwa na lata 2020-2029 opracowywanego wg stanu na 1.01.2020 r.

Wyłożenie dokumentacji do konsultacji społecznych ma na celu zapewnienie udziału lokalnej społeczności w planach z zakresu ochrony środowiska, zgodnie z ustawą z dnia 3 października 2008 roku o udostępnianiu informacji o środowisku i jego ochronie, udziale społeczeństwa w ochronie środowiska oraz o ocenach oddziaływania na środowisko (Dz. U. z 2016 r., poz. 353 z późn. zm.) oraz treści Instrukcji Urządzenia Lasu wprowadzonej Zarządzeniem Nr 55 Dyrektora Generalnego Lasów Państwowych z dnia 21 listopada 2011 r. w sprawie Instrukcji Urządzenia Lasu.

W czasie trwania wyłożenia zainteresowane osoby, podmioty mają możliwość składania w formie pisemnej uwag i wniosków do opracowania.

Wystąpienia w powyższej sprawie prosimy przesyłać w terminie do 23 lipca 2017 r. na adres: Regionalna Dyrekcja Lasów Państwowych w Katowicach, ul. św. Huberta 43/45, 40-543 Katowice.

Uwagi i wnioski zostaną rozpatrzone przez Dyrektora Regionalnej Dyrekcji Lasów Państwowych w Katowicach w terminie 14 dni, licząc od daty zakończenia wyłożenia.

Dokumenty w formie analogowej są do wglądu w siedzibie Nadleśnictwa oraz w siedzibie RDLP Katowice.

Dokumenty opisowe (protokół z KZP) w formie elektronicznej (.pdf) są zamieszczone na stronie internetowej RDLP w Katowicach w zakładce „Urządzenie lasu” (link: http://bip.lasy.gov.pl/bip/pl/bip/dg/rdlp_katowice/plan_urzadzania_lasu).

Dyrektor RDLP w Katowicach
mgr inż. Wiesław Kucharski

OGŁOSZENIE
o wyłożeniu do publicznej wiadomości:
„Założeń do opracowania projektu Planu Urządzenia Lasu”

Dyrektor Regionalnej Dyrekcji Lasów Państwowych w Katowicach zawiadamia, iż w dniach **od 3 lipca 2017 roku do 23 lipca 2017 roku** w siedzibie **Nadleśnictwa Koszęcin** oraz RDLP Katowice zostanie wyłożony do publicznej wiadomości protokół Komisji Założeń Planu do projektu Planu Urządzenia Lasu Nadleśnictwa na lata 2020-2029 opracowywanego wg stanu na 01.01.2020 r.

Wyłożenie dokumentacji do konsultacji społecznych ma na celu zapewnienie udziału lokalnej społeczności w planach z zakresu ochrony środowiska, zgodnie z ustawą z dnia 3 października 2008 roku o udostępnianiu informacji o środowisku i jego ochronie, udziale społeczeństwa w ochronie środowiska oraz o ocenach oddziaływania na środowisko (Dz. U. z 2016 r., poz. 353 z późn. zm.) oraz treścią Instrukcji Urządzania Lasu wprowadzonej Zarządzeniem Nr 55 Dyrektora Generalnego Lasów Państwowych z dnia 21 listopada 2011 r. w sprawie Instrukcji Urządzania Lasu.

W czasie trwania wyłożenia zainteresowane osoby, podmioty mają możliwość składania w formie pisemnej uwag i wniosków do opracowania.

Wystąpienia w powyższej sprawie prosimy przysyłać w terminie do **23 lipca 2017 r.** na adres:

Regionalna Dyrekcja Lasów Państwowych w Katowicach,
ul. św. Huberta 43/45,
40-543 Katowice.

Uwagi i wnioski zostaną rozpatrzone przez Dyrektora Regionalnej Dyrekcji Lasów Państwowych w Katowicach w terminie 14 dni, licząc od daty zakończenia wyłożenia.

Dokumenty w formie analogowej są do wglądu w siedzibie Nadleśnictwa oraz w siedzibie RDLP Katowice.

Dokumenty opisowe (protokół z KZP) w formie elektronicznej (.pdf) są zamieszczone na stronie internetowej RDLP w Katowicach w zakładce „Urządzanie lasu”.

link: http://bip.lasy.gov.pl/pl/bip/dg/rdlp_katowice/plan_urzadzenia_lasu

Dyrektor RDLP w Katowicach
mgr inż. Wiesław Kucharski

BIP Wyodrębk. dn. 06.07.2017



Gwarek

gwarek.com.pl


2,30 zł (w tym 5% VAT)

nr 50

17.12.2019 r.


nr indeksu 359599

ISSN 0209-0368



9 770209 036902

TARNOWSKIE GÓRY > PIEKARY > LUBLINIEC



Wszystkiego
co najlepsze
i najpiękniejsze
na nadchodzące
święta
Bożego
Narodzenia
życzy
redakcja
„Gwarka”

ZIMOWE WYJAZDY NA GWARKU

TERMINY:
 I turnus: 13.01.2020r. - 17.01.2020r.
 II turnus: 20.01.2020r. - 24.01.2020r.

• drugie śniadanie i obiad
 • atrakcyjne wycieczki
 (m.in. wyjazd do polniami w Gliwicach)

• wyjazd na basen oraz bieżnia
 • zajęcia edukacyjno-sportowe
 (m.in. rękoryka)

Kontakt w sprawie zapisów:
 tel. (33) 770-01-22
 e-mail: sekretariat@sgwarki.pl

CODZINY 8:00 - 15:30
- CENA 450 ZŁ / TURNUS



TS GWARKEK
 ZAKŁAD WYPOKOJENIA

OGŁOSZENIE

o wyłożeniu do publicznej wiadomości:
„Projektu Planu Urządzenia Lasu”

Dyrektor Regionalnej Dyrekcji Lasów Państwowych w Katowicach zawiadamia, iż w dniach od 23 grudnia 2019 roku do 13 stycznia 2020 roku w siedzibie Nadleśnictwa Koszęcin oraz RDLP w Katowicach (w Zespole ds. Urządzenia Lasu) zostanie wyłożony do publicznych konsultacji projekt Planu Urządzenia Lasu Nadleśnictwa na lata 2020-2029 opracowany wg stanu na 1.01.2020 r.

Wyłożenie dokumentacji do konsultacji społecznych ma na celu zapewnienie udziału lokalnej społeczności w przedsięwzięciach z zakresu ochrony środowiska, zgodnie z ustawą z dnia 3 października 2008 roku o udostępnianiu informacji o środowisku i jego ochronie, udziale społeczeństwa w ochronie środowiska oraz o ocenach oddziaływania na środowisko (tekst jednolity Dz. U. z 2018 r., poz. 2081 z późn. zm.) oraz treścią wytycznych zawartych w Instrukcji Urządzenia Lasu z 2011 r. wprowadzonej Zarządzeniem Nr 55 Dyrektora Generalnego Lasów Państwowych z dnia 21 listopada 2011 r. w sprawie Instrukcji Urządzenia Lasu.

W czasie trwania wyłożenia zainteresowane osoby, podmioty mają możliwość składania w formie pisemnej uwag i wniosków do opracowania. Wystąpienia w powyższej sprawie prosimy przesyłać w terminie do 13 stycznia 2020 roku na adres:

Regionalna Dyrekcja Lasów Państwowych w Katowicach,
 ul. św. Huberta 43/45,
 40-543 Katowice.

Uwagi i wnioski zostaną rozpatrzone przez Dyrektora Regionalnej Dyrekcji Lasów Państwowych w Katowicach.

Dokumenty w formie elektronicznej są do wglądu w siedzibie Nadleśnictwa oraz w siedzibie RDLP w Katowicach (w Zespole ds. Urządzenia Lasu). Dokumenty opisowe (Elaborat, POP, POS) w formie elektronicznej (pdf) są zamieszczone na stronie internetowej RDLP w Katowicach w zakładce „Urządzenie lasu” - link: <http://www.katowice.lasy.gov.pl/urzadzenie-lasu>

Dyrektor RDLP w Katowicach
 Arkadiusz Wojciechowicz

OGŁOSZENIE

o wyłożeniu do publicznej wiadomości: „Projekt Planu Urządzenia Lasu”

Dyrektor Regionalnej Dyrekcji Lasów Państwowych w Katowicach zawiadamia, iż w dniach od **23 grudnia 2019 roku do 13 stycznia 2020 roku** w siedzibie **Nadleśnictwa Koszęcin** oraz RDLP w Katowicach (w Zespole ds. Urządzenia Lasu) zostanie wyłożony do publicznych konsultacji projekt Planu Urządzenia Lasu Nadleśnictwa na lata 2020-2029 opracowany wg stanu na 01.01.2020 r.

Wyłożenie dokumentacji do konsultacji społecznych ma na celu zapewnienie udziału lokalnej społeczności w przedsięwzięciach z zakresu ochrony środowiska, zgodnie z ustawą z dnia 3 października 2008 roku o udostępnianiu informacji o środowisku i jego ochronie, udziale społeczeństwa w ochronie środowiska oraz o ocenach oddziaływania na środowisko (*tekst jednolity Dz.U. z 2018 r., poz. 2081 z późn. zm.*) oraz treścią wytycznych zawartych w Instrukcji Urządzenia Lasu z 2011 r. wprowadzonej Zarządzeniem Nr 55 Dyrektora Generalnego Lasów Państwowych z dnia 21 listopada 2011 r. w sprawie Instrukcji Urządzenia Lasu.

W czasie trwania wyłożenia zainteresowane osoby, podmioty mają możliwość składania w formie pisemnej uwag i wniosków do opracowania. Wystąpienia w powyższej sprawie prosimy przesyłać w terminie do **13 stycznia 2020 roku** na adres:

Regionalna Dyrekcja Lasów Państwowych w Katowicach,
ul. św. Huberta 43/45,
40-543 Katowice.

Uwagi i wnioski zostaną rozpatrzone przez Dyrektora Regionalnej Dyrekcji Lasów Państwowych w Katowicach.

Dokumenty w formie elektronicznej są do wglądu w siedzibie Nadleśnictwa oraz w siedzibie RDLP w Katowicach (w Zespole ds. Urządzenia Lasu).

Dokumenty opisowe (Elaborat, POP, POŚ) w formie elektronicznej (pdf) są zamieszczone na stronie internetowej RDLP w Katowicach w zakładce „Urządzenie lasu” - link: <http://www.katowice.lasy.gov.pl/urzadzanie-lasu>

Dyrektor RDLP w Katowicach
Arkadiusz Wojciechowicz

2017

ŚLĄSKI PAŃSTWOWY WOJEWÓDZKI INSPEKTOR SANITARNY

40 – 074 Katowice ul. Raciborska 39 skrytka pocztowa 591

wsse.katowice@pis.gov.pl

<http://wssekatowice.pis.gov.pl/>

NS-NZ.042.127.2019

Katowice, 17.01.2020 r.

OPINIA SANITARNA

Na podstawie art. 3 ustawy z dnia 14 marca 1985 r. o Państwowej Inspekcji Sanitarnej (Dz. U. z 2019 r. poz. 59), art. 54 ust. 1 i art. 58 ust. 1 pkt 2 ustawy z dnia 3 października 2008 r. o udostępnianiu informacji o środowisku i jego ochronie, udziale społeczeństwa w ochronie środowiska oraz o ocenach oddziaływania na środowisko (Dz. U. z 2018 r. poz. 2081, z późn. zm.), po rozpatrzeniu wniosku Regionalnej Dyrekcji Lasów Państwowych w Katowicach, z dnia 11.12.2019 r. znak: ZU.6003.28.10.2015

Śląski Państwowy Wojewódzki Inspektor Sanitarny

opiniuje pozytywnie

w zakresie wymagań higienicznych i zdrowotnych projekt Planu Urządzenia Lasu dla Nadleśnictwa Koszęcin opracowany na lata 2020-2029 wg stanu na 01.01.2020 r. wraz z Prognozą Oddziaływania na Środowisko.

UZASADNIENIE

Niniejszy projekt Planu Urządzenia Lasu dla Nadleśnictwa Koszęcin jest dokumentem, którego głównym celem jest opisanie stanu lasu i określenie celów, zadań i sposobów prowadzenia gospodarki leśnej wynikający z obowiązku prawnego zawartego w ustawie o lasach, która określa, że gospodarowanie lasem i jego zasobami może odbywać się tylko według ważnego planu urządzenia lasu. Zadaniem sporządzonego projektu jest przede wszystkim rozpoznanie stanu lasu i zasobów leśnych na podstawie taksacji i inwentaryzacji zapasu, ocena zagrożeń lasu, ustalenie kierunkowych zadań i potrzeb (ochrona lasu i przyrody, ochrona przeciwpożarowa) wskazanie zabiegów gospodarczych dostosowanych do aktualnego składu gatunkowego drzewostanu, fazy wiekowej drzewostanu, w celu prowadzenia gospodarki zrównoważonej – zapewniającej trwałość lasu, dla obecnych i przyszłych pokoleń ludzi, zwierząt, roślin, przy równoczesnym zaspokojeniu potrzeb właścicieli lasów. Projekty przewidują realizację zadań z zakresu gospodarki leśnej, zarówno użytkowania lasu jak i jego hodowli, w tym takich zabiegów jak cięcia pielęgnacyjne i sanitarne.

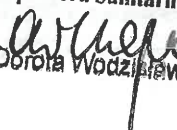
W prognozie oddziaływania na środowisko sporządzonej dla ww. projektu przeanalizowano możliwy wpływ przewidywanych zadań na następujące elementy środowiska: różnorodność biologiczną i krajobraz, ludzi, zwierzęta, rośliny i grzyby, wodę,

powietrze, powierzchnię ziemi, krajobraz, klimat, zasoby naturalne, zabytki i dobra materialne oraz zidentyfikowano problemy w poszczególnych komponentach środowiska.

Z opracowania tego wynika, że zadania zawarte w planach zostały sprecyzowane tak, aby oparta o nie wielofunkcyjna i trwale zrównoważona gospodarka leśna przynosiła pozytywne efekty, a planowane zabiegi hodowlano-gospodarcze będą miały korzystny wpływ na zachowanie bioróżnorodności ekosystemów leśnych, korzystne oddziaływanie na ludzi zapewniając trwałość zbiorowisk leśnych, korzystny wpływ na stan wód, gleby, klimat i na jakość powietrza. Przy odpowiednim prowadzeniu prac nie powinny mieć negatywnego wpływu na florę i faunę podlegające ochronie gatunkowej.

W związku z powyższym zaopiniowano, projekt Planu Urządzenia Lasu dla Nadleśnictwa Koszęcin, jak w sentencji.

z-ca Śląskiego Państwowego Wojewódzkiego
Inspektora Sanitarnego


dr n. med. Doroła Wodzisławska-Czapla

Otrzymuje:

Regionalna Dyrekcja Lasów Państwowych w Katowicach
ul. Św. Huberta 43/45, 40-543 Katowice



**REGIONALNY DYREKTOR
OCHRONY ŚRODOWISKA
W KATOWICACH**

Katowice, 17 stycznia 2020

WPN.410.9.2017.MM

**Pan
Hubert Wiśniewski**
Zastępcą Dyrektora
ds. Gospodarki Leśnej
Regionalna Dyrekcja Lasów
Państwowych w Katowicach
ul. św. Huberta 43/45
40-543 Katowice

Odpowiadając na Pana pismo z 11 grudnia 2019 r. znak: ZU.6003.28.9.2015 (otrzymane 19 grudnia 2019 r.) w sprawie zaopiniowania przez Regionalnego Dyrektora Ochrony Środowiska w Katowicach projektu Planu Urządzenia Lasu dla Nadleśnictwa Koszęcin na lata 2020-2029, zwanego dalej „projektem Planu”, wraz z prognozą oddziaływania na środowisko, co wynika z art. 54 ust. 1 w związku z art. 57 ust. 1 pkt 2 Ustawy z dnia 3 października 2008 r. o udostępnianiu informacji o środowisku i jego ochronie, udziale społeczeństwa w ochronie środowiska oraz o ocenach oddziaływania na środowisko (Dz. U. z 2018 r. poz. 2081 z późn. zm.), zwaną dalej ustawą „ocenową” uprzejmie informuję, że:

opiniuję pozytywnie

projekt Planu Urządzenia Lasu dla Nadleśnictwa Koszęcin
na okres od 1 stycznia 2020 r. do 31 grudnia 2029 r.
według stanu na 1 stycznia 2020 r.

Opinię sporządzono w oparciu o analizę dokumentacji wnioskowej tj. przekazanych w formie elektronicznej (płyta CD), następujących opracowań:

- Ogólnego opisu lasów nadleśnictwa (elaborat)
- Opisów taksacyjnych (obręb Koszęcin)
- Programu Ochrony Przyrody (dalej POP)
- Kompletu map tematycznych,

stanowiących składowe przedmiotowego projektu Planu, a także analizę – Prognozy Oddziaływania na Środowisko (dalej POŚ), wraz z mapami. W przypadku Prognozy, dokonując oceny zawartych w tym dokumencie zapisów, kierowano się także uzgodnieniem jej zakresu i stopnia szczegółowości, przedstawionym w piśmie tut. Organu z dnia 14 lipca 2017 r. znak: WPN.410.9.2017.AJ1.

Przedmiotową dokumentację przeanalizowano, przede wszystkim pod kątem możliwego oddziaływania zapisów projektu Planu na stan populacji chronionych gatunków roślin i zwierząt, w tym w szczególności wymienionych w załączniku IV do Dyrektywy Siedliskowej. W POŚ (w pkt 6.5.3.2 „Oddziaływanie na chronione i rzadkie gatunki roślin”) jest zapis o nieplanowaniu zabiegów gospodarczych oraz rębni w pododdziałach, w których została stwierdzona roszciska okrągłolistna, oraz dopuszczeniu jedynie zabiegów

pielęgnacyjnych. Ww. założenia nie zostały wyszczególnione w POP, jednocześnie z opisów taksacyjnych projektu Planu wynika, że dla pododdziału 28h, który stanowi jedną z lokalizacji rosiczki okrągłolistnej, zaplanowano zabiegi agrotechniczne i odnowę zrębu - zabiegi te zaprojektowano dla całej powierzchni pododdziału, a więc łącznie z obszarem występowania rosiczki. Wykonanie zabiegów agrotechnicznych na siedlisku tego gatunku może spowodować jego zniszczenie wskutek zmiany warunków uwodnienia oraz naruszeń mechanicznych. Zatem uwarunkowania związane z ochroną tego gatunku jak i jego siedliska należy uwzględnić w POŚ oraz w dokumencie realizacyjnym POP, jak i już na etapie wykonawstwa leśnych prac gospodarczych.

Jednocześnie informuję, że tutaj Dyrekcja została poinformowana o lokalizacji dwóch gniazd bociana czarnego w Nadleśnictwie Koszęcin (pododdział 97c w leśnictwie Boronów i pododdział 284g w leśnictwie Lipowiec). W trakcie procedowania jest ustanowienie stref ochrony ostoi dla tego gatunku. Zgodnie z Planem Urządzenia Lasu w powyższych lokalizacjach planuje się cięcia rębne oraz użytkowanie przedrębne. Biorąc pod uwagę przepisy prawa obejmujące szczególną ochroną miejsca gniazdowania bociana czarnego, należy uwarunkowania wynikające z ich lokalizacji w obrębie gruntów leśnych uwzględnić w dokumentach realizacyjnych projektu PUL (wyłączenie stref ochrony całorocznej z użytkowania, ograniczenie użytkowania w strefie okresowej), Programie Ochrony Lasu oraz Prognozie Oddziaływania na Środowisko.

Należy podkreślić, że ww. informacje spełniają kryteria danych wrażliwych, zatem nie mogą być upubliczniane w trybie dostępu do informacji publicznej. Dane o tym charakterze powinny znajdować się wyłącznie w dokumentach odrębnych, nieupublicznianych.

Analizując zapisy odnoszące się do rezerwatów przyrody Góra Grojec, Rajchowa Góra i Jeleniak Mikuliny stwierdzono niezgodności w zakresie oznaczeń podziału powierzchniowego bądź powierzchni. Niezgodności te wynikają z zastosowania nowoczesnych metod pomiaru terenu i dostosowania granic do ich rzeczywistego przebiegu w terenie. W przypadku rezerwatu przyrody Rajchowa Góra, do zestawień powierzchniowych ww. rezerwatu zostało włączone wydzielenie 191i. Nowelizacja aktu prawnego stanowiącego podstawę funkcjonowania rezerwatu, w ramach której poszerza się ten obiekt o ww. pododdział, jest w trakcie procedowania.

Projekt Planu nie zawiera żadnych wskazówek gospodarczych dla rezerwatów przyrody. Jednocześnie zalecono, żeby wszelkie działania na terenach rezerwatów były każdorazowo realizowane w uzgodnieniu z RDOŚ.

W części wydzieleń leśnych graniczących bezpośrednio z rezerwatami przyrody zaplanowano prace z zakresu gospodarki leśnej, m.in. trzebieże, rębnie. Projekt Planu proponuje działania ekologiczne związane z rezygnacją w planie cięć z zabiegu rębego na rzecz cięć przedrębnych lub obniżenie procentu pozyskania masy. Realizując te założenia wskazano w POŚ, że w wydzieleniu 407b zaprojektowano rębnię Ib (o obniżonym rozmiarze pozyskania - 80 %). Informacja ta nie ma odzwierciedlenia w opisach taksacyjnych, z których wynika, że pozyskanie masy w tym wydzieleniu planowane jest w 90 %. Dane te należy doprowadzić do zgodności.

Jednocześnie w POŚ oraz w dokumencie realizacyjnym POP, jak i już na etapie samego wykonawstwa leśnych prac gospodarczych należy uwzględnić następujące ogólne zalecenia odnoszące się do gruntów leśnych sąsiadujących z rezerwatami. Biorąc pod uwagę konieczność zapewnienia niezakłóconego przebiegu naturalnych procesów przyrodniczych oraz ochrony tych obiektów przed negatywnym działaniem czynników zewnętrznych, wskazane jest pozostawienie tzw. stref przejściowych od strony rezerwatów o szerokości nie mniejszej niż wysokość drzew panujących w przypadku cięcia uprzętającego oraz odstonięcie ściany lasu w przypadku cięć pielęgnacyjnych od strony rezerwatu nieprzekraczające 20% pozyskanej masy.

W POŚ przeanalizowano wpływ zabiegów gospodarczych na terenach przylegających do obszaru mającego znaczenie dla Wspólnoty Bagno w Korzonku PLH240029, położonego na terenie administrowanym przez Nadleśnictwo Herby.

Z ekspertyzy J. Kucharzyka i Ł. Krajewskiego pn.: „Rozpoznanie przyrodnicze w obszarze Natura 2000 Bagno w Korzonku PLH240029” (2019 r.) wynika, że przedmiotami ochrony dla tego obszaru w konsekwencji będą siedliska 7140 i 91D0 (pozostałych siedlisk wymienionych w SDF tj. 7110 i 7120 nie stwierdzono). W odniesieniu do tych siedlisk wskazano, że w ich sąsiedztwie, w niewielkiej odległości znajdują się płytkie, suche, drożne rowy odwadniające i że cała niecka torfowiskowa oraz okolica poddane są rozległym melioracjom odwadniającym. Jednocześnie zidentyfikowano zagrożenie związane z osuszaniem terenów bagiennych. W związku z tym, w celu zabezpieczenia siedlisk przed zmianami naturalnego poziomu wód gruntowych, w projekcie Planu na gruntach sąsiadujących z obszarem Natura 2000: zrezygnowano z zabiegów gospodarczych, zaplanowano zabiegi pielęgnacyjne, obniżono rozmiar cięć (pozyskanie do 80 % zapasu drzewostanu).

Jednocześnie wskazane jest uwzględnienie wymagań ww. siedlisk w dokumentach realizacyjnych projektu Planu, jak i już na etapie wykonawstwa leśnych prac gospodarczych, w zakresie rezygnacji z melioracji agrotechnicznych towarzyszących rębniom mogącym powodować lokalne osuszanie gruntu oraz ochrony przed ewentualnymi zniszczeniami mechanicznymi (spowodowanymi np. lokalizacją szlaków zrywkowych).

Edward Suski
Zastępca Regionalnego Dyrektora
Ochrony Środowiska w Katowicach

podpisano elektronicznie

Do wiadomości:

1. Nadleśnictwo Koszęcin
2. BULiGL o/Kraków



Katowice, dnia 16 marca 2020 r.

Zn.spr.: ZU. 6003.28.11.2015

Notatka służbowa

w sprawie uwag RDOŚ i PWIS wyrażonych w opinii do dokumentacji projektowej Planu Urządzenia Lasu dla Nadleśnictwa Koszęcin na lata 2020-2029.

Zakres ustaleń:

- I. rozstrzygnięcie potrzeby ewentualnego uwzględnienia zgłoszonych uwag i wniosków w końcowej dokumentacji PUL przekazywanej do Ministra Środowiska celem zatwierdzenia,
- II. sformułowanie „Podsumowania Strategicznej Oceny Oddziaływania na Środowisko” w zakresie podania informacji o tym, w jaki sposób zostały wzięte pod uwagę i w jakim zakresie zostały uwzględnione wniesione uwagi.

Ustalenia:

- I. Rozstrzygnięcia wniesionych uwag:

Uwaga RDOŚ 1. *W jednym z wydzieleń, w którym opisano występowanie rosiczki okrągłolistnej, zostały zaplanowane zabiegi agrotechniczne i odnowienie zrębu co mogłoby spowodować zniszczenie stanowiska - uwaga uwzględniona.*

Ad. 1. Występowanie rosiczki w przytoczonym wydzieleniu w dokumentacji (POŚ) zostało podane błędnie, gatunek ten nie występuje w tej lokalizacji.

Uwaga RDOŚ 2. *Regionalna Dyrekcja Ochrony Środowiska w Katowicach została poinformowana o lokalizacji dwóch gniazd bociana czarnego. W trakcie jest procedowanie mające na celu ustanowienie stref ochrony. W PUL zaplanowane zostały dla wydzieleń w obszarach, których zlokalizowane są gniazda - cięcia rębne i przedrębne - uwaga uwzględniona.*

Ad. 2. Wszelkie zabiegi w wydzieleniach na terenie, których zlokalizowane są gniazda nie będą wykonywane do momentu ustanowienia stref.

Uwaga RDOŚ 3. *Stwierdzono niezgodności z dokumentami w sprawie uznania za rezerwat przyrody dla rezerwatów Góra Grojec, Rajchowa Góra oraz Jeleniak Mikuliny w zakresie podziału powierzchniowego - uwaga uwzględniona.*

Ad. 3. Nadleśnictwo Koszęcin wystąpi z odpowiednim wnioskiem w sprawie aktualizacji dokumentów uznających wymienione rezerваты w zakresie podziału powierzchniowego do Regionalnej Dyrekcji Ochrony Środowiska w Katowicach.

Uwaga RDOŚ 4. Stwierdzono niezgodność w jednym z wydzieleni graniczącym z rezerwatem przyrody, w zapisie o wielkości poboru miąższości pomiędzy opisem taksacyjnym a zapisami w POŚ - **uwaga uwzględniona.**

Ad. 4. Zapisy doprowadzono do zgodności.

Uwaga RDOŚ 5. W wydzieleniach, w których zaplanowano wskazówki z cięciami rębными oraz przedrębnymi, przylegających do rezerwatów wskazane jest pozostawienie tak zwanych stref przejściowych - **uwaga częściowo uwzględniona.**

Ad. 5. Kształtowanie strefy przejściowej w wydzieleniach z zaplanowanymi cięciami a bezpośrednio przylegającymi do rezerwatów będzie miało miejsce w zależności od panujących uwarunkowań przyrodniczych i gospodarczych. Zapis taki zostanie umieszczony w fragmencie PUL opisującym strefy ekotonowe.


Uwaga RDOŚ 6. W wydzieleniach przylegających do obszaru mającego znaczenie dla wspólnoty Bagno w Korzonku PLH240029 należy uwzględnić w dokumentach realizacyjnych PUL zapisy uwzględniające wymagania wymienionych siedlisk przyrodniczych a także zrezygnować z melioracji agrotechnicznych - **uwaga nie uwzględniona.**

Ad. 6. Melioracje agrotechniczne są zabiegiem fakultatywnym, polegającym na uprzątnięciu pozostałości pozrębowych na powierzchni leśnej i nie należy go utożsamiać z melioracjami wodnymi. Celem takich działań jest wprowadzenie nowego pokolenia drzewostanu a co za tym idzie zapewnienie ciągłości lasu.

II. Sformułowania Strategicznej Oceny Oddziaływania na Środowisko SOOŚ w oparciu o w/w rozstrzygnięcia dokona Zespół ds. Urządzania Lasu.

Sporządził:

Dariusz Janczyk - Specjalista Zespołu ds. Urządzania Lasu RDLP w Katowicach

16.07.2020


Dyrektor RDLP w Katowicach

Z-ca DYREKTORA
ds. Gospodarki Leśnej


Hubert Wiśniewski