





Lokalizacja przedmiotu dzierżawy

Skala: 1:2 500

Legenda

-  przedmiot dzierżawy
-  wydzielenia
-  działki ewidencyjne
-  użytki ewidencyjne

dane wg EGiB:

obr. ew. 0002 Charzykowy
gmina 032 Chojnice
dz. ew. nr 1133; pow. 0,8640 ha (Bz)
dz. ew. nr 1134; pow. 0,7182 ha (Bi)

dane wg PUL 2020-2029:

Obwód leśny Klosnowo
Leśnictwo Funka
oddz. 166 -s -00; rodz. pow. ZIELEŃ
oddz. 166 -t -00; rodz. pow. INNE BUD

Sporządził:

Adrian Talaśka

Starszy specjalista SL
ds. stanu posiadania i mapy numerycznej