

Zarządzenie nr 39
Nadleśniczego Nadleśnictwa Gromnik
z dnia 08.12.2021r.

w sprawie udostępnienia dróg leśnych na terenie Nadleśnictwa Gromnik dla ruchu pojazdami silnikowymi, zaprzęgowymi i motorowerami
(znak sprawy: SA.771.1.2021)

Na podstawie § 22 pkt. 3 Statutu Państwowego Gospodarstwa Leśnego Lasy Państwowe stanowiącego załącznik do Zarządzenia nr 50 MOŚZNiL z dnia 18 maja 1994 r., art. 35 ust.1 ustawy z dnia 28 września 1991 roku o lasach (Dz.U. z 2021 r. poz.1275), oraz § 6 Zarządzenia Nr 36 Dyrektora Generalnego Lasów Państwowych z dnia 28 maja 2021 r. w sprawie wprowadzenia wytycznych dotyczących korzystania z dróg leśnych, a także ich oznakowania i udostępniania dla ruchu pojazdami silnikowymi, zaprzęgowymi i motorowerami (zn.ZI.771.44.2021)

zarządzam, co następuje:

§ 1

1. Z dniem 15.12.2021r. udostępniam do ruchu publicznego drogi leśne, których wykaz stanowi załącznik nr 1 do niniejszego zarządzenia.
2. Z dniem 15.12.2021r. zezwalam na postój pojazdów w miejscach, których wykaz stanowi załącznik nr 2 do niniejszego zarządzenia.
3. Lokalizacja dróg leśnych oraz usytuowanie wyznaczonych miejsc postojowych zostało przedstawione na mapie poglądowej będącej załącznikiem nr 3 do niniejszego zarządzenia.

§ 2

1. Na drogach leśnych udostępnionych do ruchu publicznego mają zastosowanie przepisy Prawa o ruchu drogowym¹ oraz oznakowania drogi leśnej zgodnie z rozporządzeniem Ministrów Infrastruktury oraz Spraw Wewnętrznych i Administracji z dnia 31 lipca 2002 r. w sprawie znaków i sygnałów drogowych².
2. Szczegółowe zasady korzystania z dróg leśnych udostępnionych do ruchu publicznego dla pojazdów silnikowych, zaprzęgowych i motorowerów oraz sposób ich oznakowania określa regulamin wprowadzony Zarządzeniem nr 4 z dnia 21.01.2021r. Nadleśniczego Nadleśnictwa Gromnik zamieszczony na stronie internetowej Nadleśnictwa, w zakładce „Informacje” oraz w BIP w zakładce „Zarządzenia i decyzje”.

¹ Ustawa z dnia 20 czerwca 1997 r. Prawo o ruchu drogowym (t.j. Dz. U. z 2021 poz. 450 ze zm.)

² Rozporządzenie Ministrów Infrastruktury oraz Spraw Wewnętrznych i Administracji z dnia 31 lipca 2020 r. w sprawie znaków i sygnałów drogowych (t.j. Dz. U. z 2019 poz. 2310).

§ 3

Zobowiązuję Sekretarza do:

- a) zapewnienia do dnia 14.12.2021r. oznakowania dróg leśnych udostępnionych do ruchu publicznego zgodnie z projektami organizacji ruchu, o których mowa w § 6.
- b) zamieszczenia w terminie do 14.12.2021r. na stronie internetowej nadleśnictwa, w zakładce „Informacje”, w BIP w zakładce „Zarządzenia i decyzje” oraz na tablicy ogłoszeń nadleśnictwa regulaminu korzystania z udostępnionych do ruchu publicznego dróg leśnych”.

§ 4

1. Drogi leśne udostępnione mogą być krótkotrwale wyłączane z ruchu publicznego. W okresie krótkotrwałego wyłączenia z udostępnienia drogi leśnej na oznakowaniu zostaną naniesione dwa krzyżujące się pasy barwy pomarańczowej lub nastąpi ich zastąpienie.

2. W przypadku konieczności krótkotrwałego wyłączenia udostępnionej drogi leśnej na okres dłuższy niż 7 dni, zostanie wydana decyzja informująca o terminie krótkotrwałego wyłączenia.

§ 5

Zarządzenie niniejsze otrzymują osoby i instytucje ujęte w załączniku nr 4 do zarządzenia.

§ 6

Projekty organizacji ruchu, sporządzone stosownie do § 1 ust. 2 pkt 2) rozporządzenia Ministra Infrastruktury z dnia 23 września 2003 r. w sprawie szczegółowych warunków zarządzania ruchem na drogach oraz wykonywania nadzoru nad tym zarządzaniem (t. j. Dz. U. z 2017 poz. 784), odrębnie dla każdej z udostępnionej drogi leśnej w Nadleśnictwie Gromnik zostały zawarte w opracowaniach od nr 1 do nr 5 stanowiących integralną część niniejszego zarządzenia.

§ 7

Zarządzenie wchodzi w życie z dniem 08.12.2021r.

Sprawdzono pod względem
formalno-prawnym
dnia 8.12.2021 r. podpis.....



NADLEŚNICZY
Nadleśniczek
Grzegorz Wojtkowski

Załącznik nr 1 do Zarządzenia nr 39
 Nadleśniczego Nadleśnictwa Gromnik
 z dnia 08.12.2021r.

Wykaz dróg udostępnionych

Lp.	Nazwa drogi / nr dojazdu pożarowego	Nr inwentarzowy	Leśnictwo	Opis trasy (skąd/dokąd)	Przebieg przez oddziały leśne	Długość drogi (mb)	Czasowe udostępnienie drogi	Rodzaj nawierzchni
1.	Nr 93	220/241	Kąsna Górna	Dojazd do kancelarii leśnictwa Kąsna Górna w ciągu drogi gminnej nr 203906K	301; 303; 307	500	-----	Droga utwardzona – bitumiczna
2.	Nr 30	220/ 190	Zalaszowa	Dojazd do m. Wołowa -Tuchów	38; 41	1382	-----	Droga utwardzona- kruszywo
3	Nr 25	220/191	Zalaszowa	Dojazd do drogi powiatowej nr 1380K; 1357K	23; 24; 27; 28	1366	-----	Droga utwardzona- bitumiczna, kruszywo
4	Nr 26	220/256	Zalaszowa	Droga w ciągu dróg gminnych nr 202290K/1; 202290K/2 Dojazd do miejscowości Kanwodrza	28	699	-----	Droga utwardzona – bitumiczna
5	Nr 7	220/1589	Skrzyszów	Droga w ciągu dróg gminnych nr 201671K; 201669K	9	504	-----	Droga utwardzona – bitumiczna

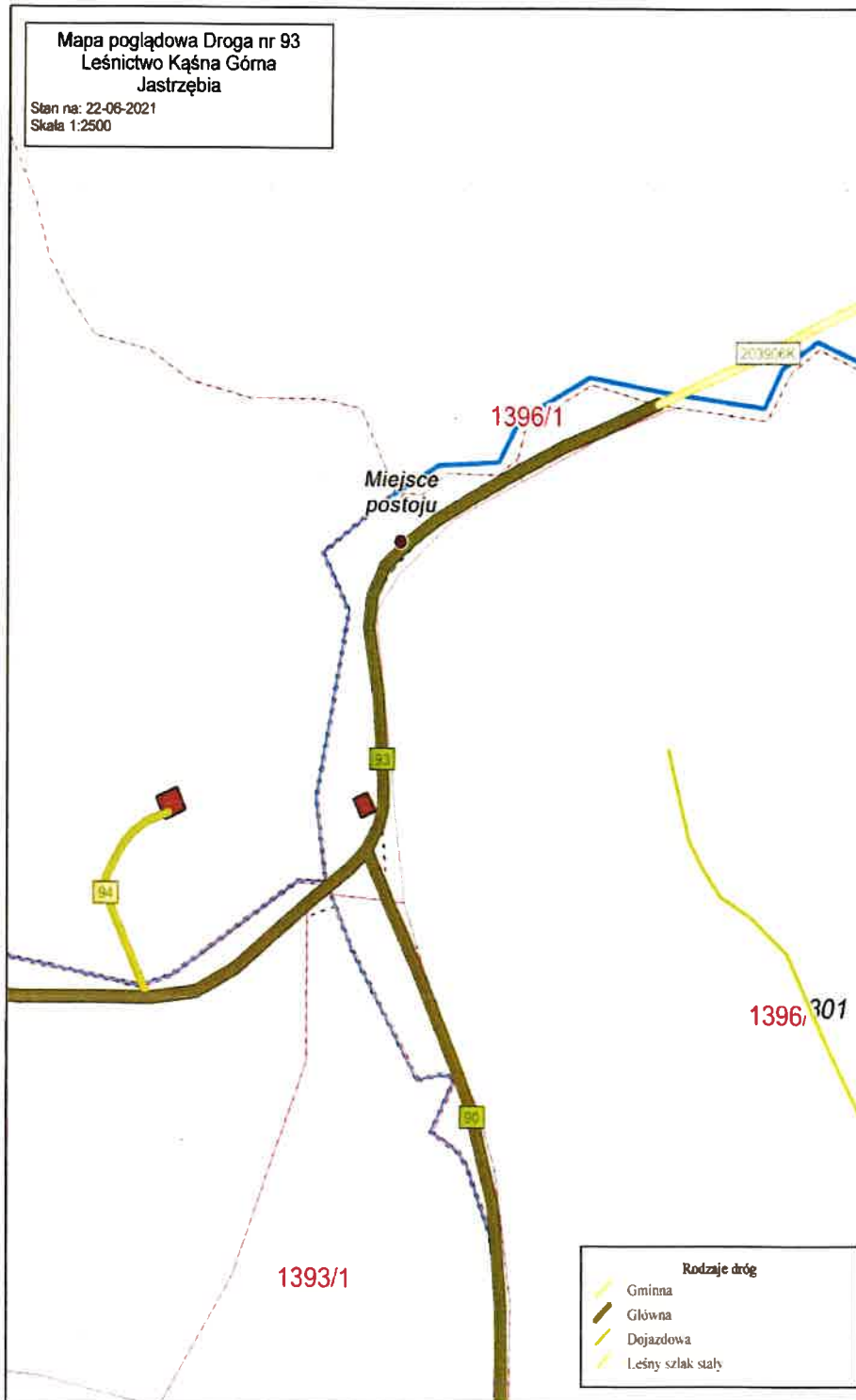
Załącznik nr 2 do Zarządzenia nr 39
 Nadleśniczego Nadleśnictwa Gromnik
 z dnia 08.12.2021r.

Wykaz miejsc w których dozwolony jest postój pojazdów

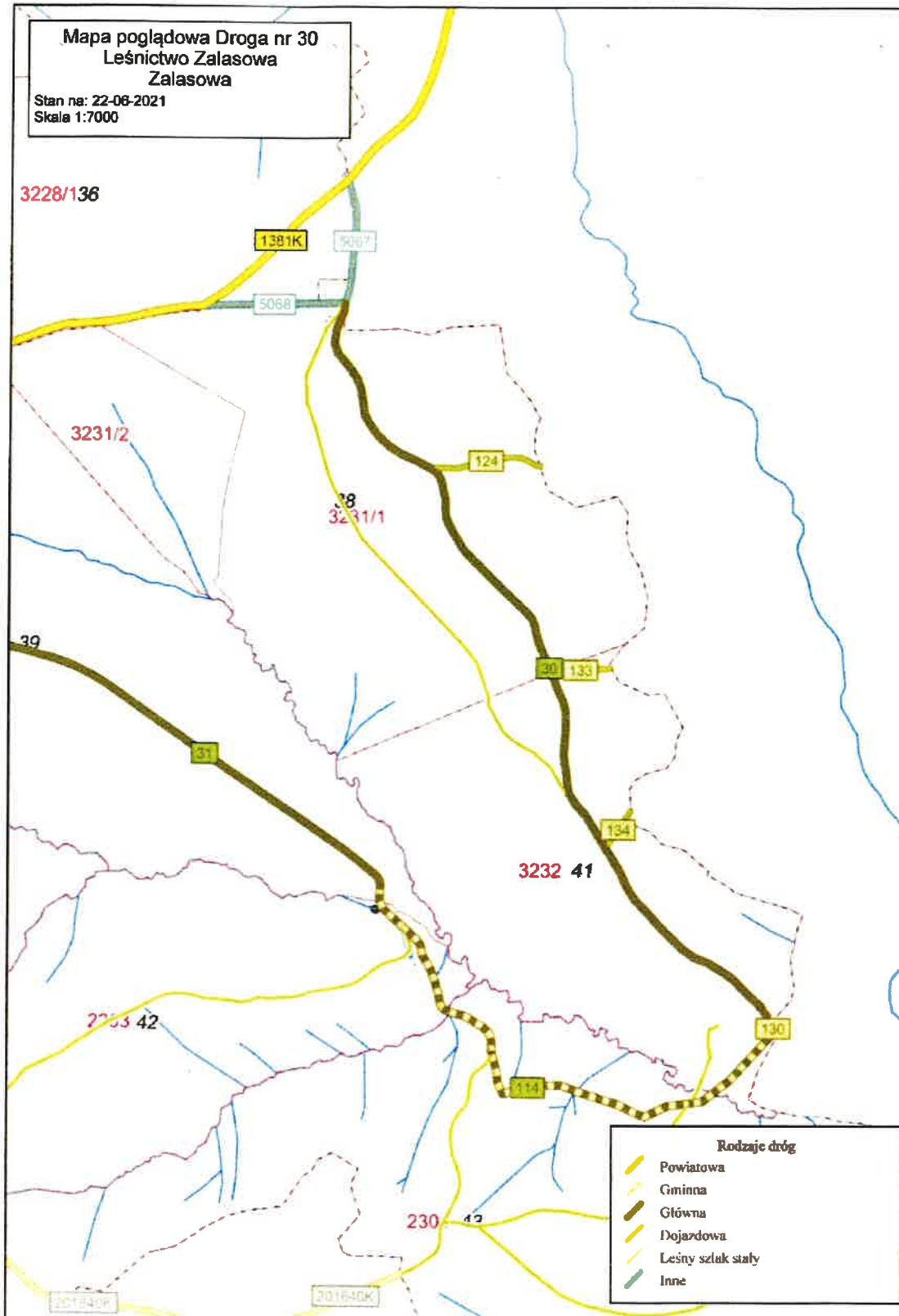
Lp.	Nazwa miejsca postojowego	Nr inwentarzowy	Leśnictwo	Opis drogi i trasy (skąd/dokąd)	Lokalizacja oddziały leśne	Rodzaj nawierzchni
1.	Miejsce postojowe	220/1590	Skrzyszów	Droga leśna nr 7 Zbylitowska Góra – Tarnów Las Buczyzna - obok cmentarza wojennego ofiar terroru hitlerowskiego II wojny światowej	9	Utwardzona - bitumiczna
2.	Miejsce postojowe	b/n	Kąsna Górna	Droga leśna nr 93 – w sąsiedztwie kancelarii leśnictwa Kąsna Górna	303	Utwardzona - kruszywo
3	Miejsce postojowe	b/n	Zalasowa	Droga leśna nr 26 Szynwałd, Zalasowa - Tuchów, Skrzyszów	28	Utwardzona - kruszywo

Lokalizacja dróg leśnych oraz usytuowanie wyznaczonych miejsc postojowych

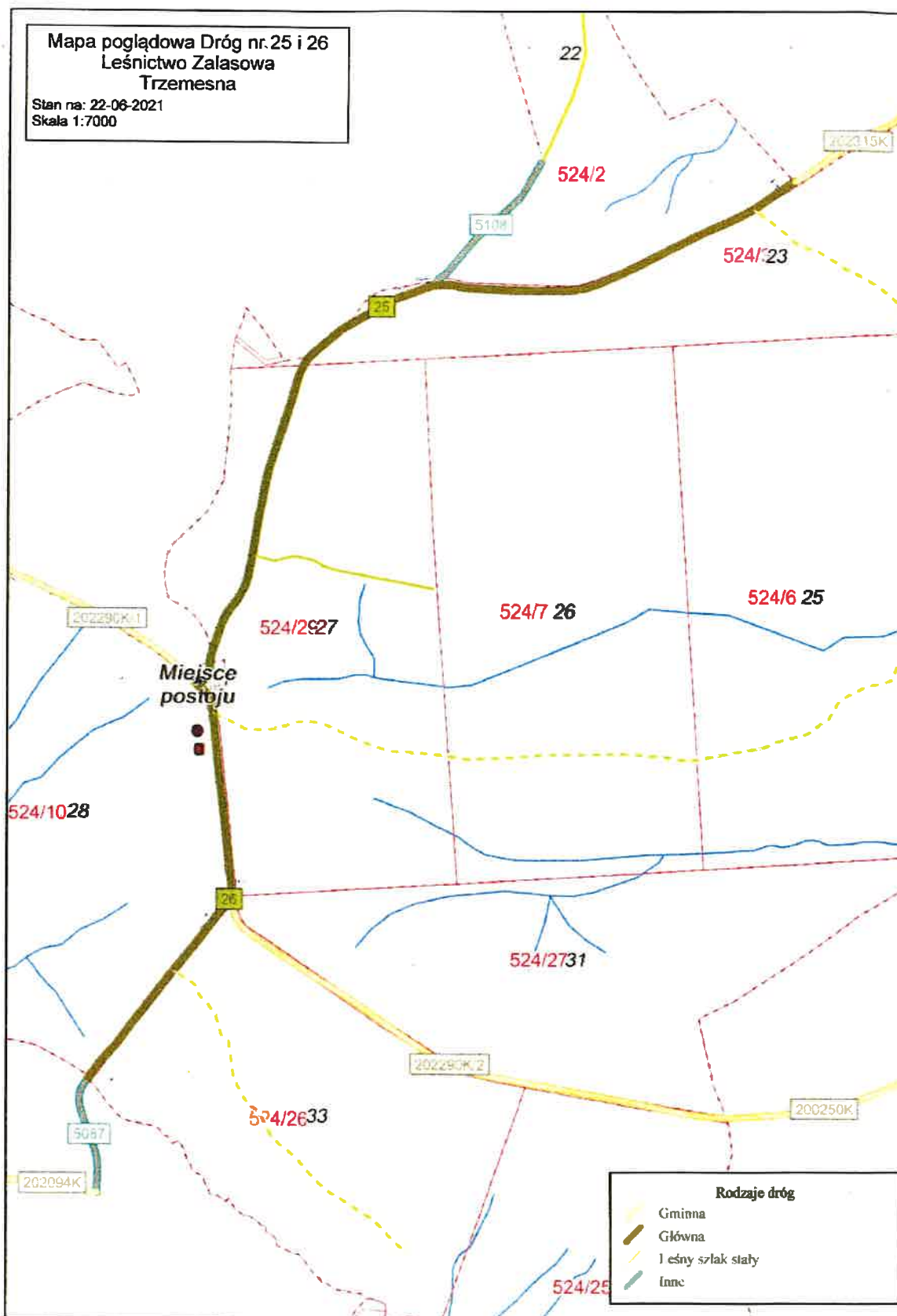
1. Droga leśna nr 93 – leśnictwo Kańska Górna



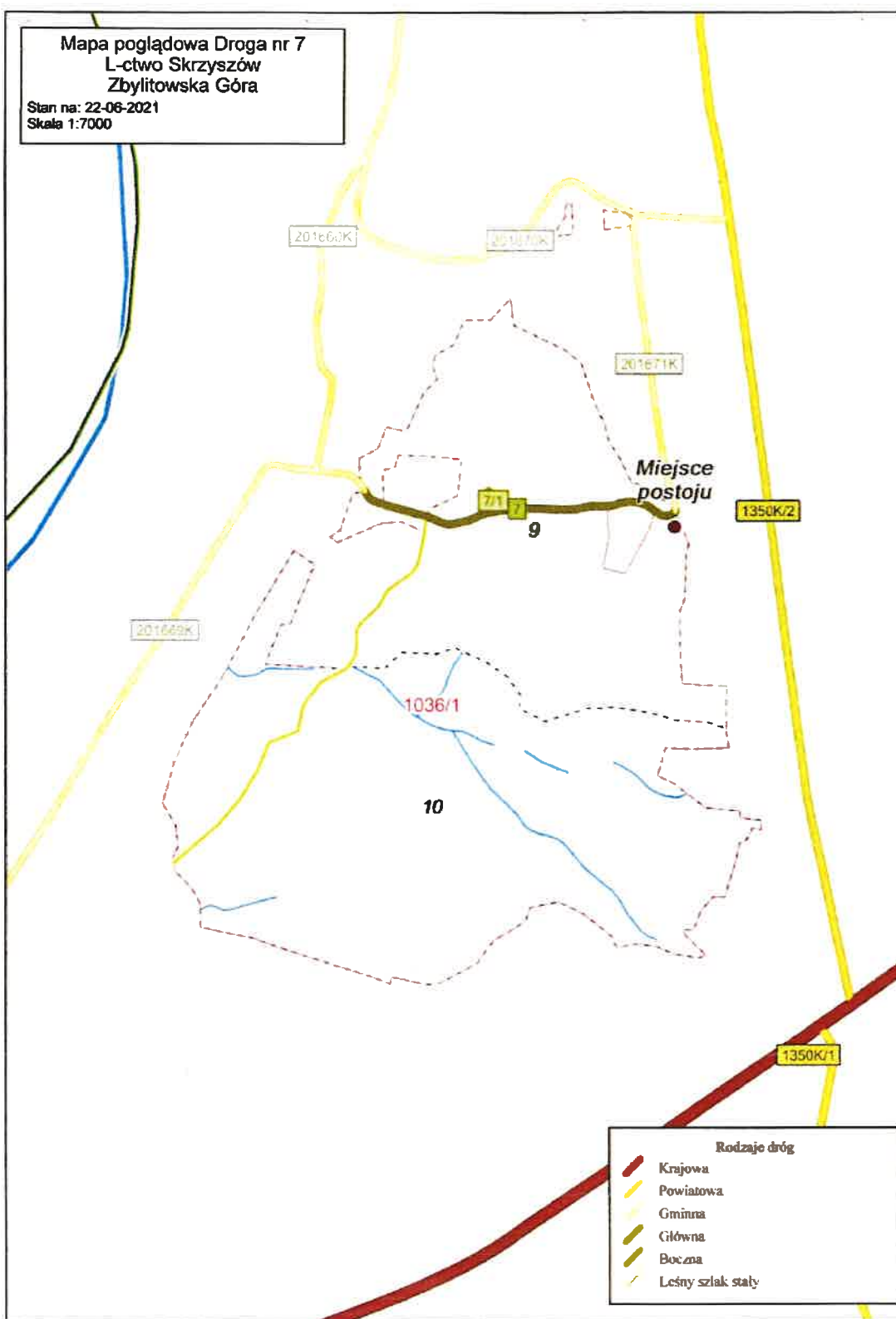
2. Droga leśna nr 30 - leśnictwo Zalasowa



3. Droga leśna nr 25 i 26 - leśnictwo Zalasowa



4. Droga leśna nr 7 - leśnictwo Skrzyszów



Załącznik nr 4 do Zarządzenia nr 39
Nadleśniczego Nadleśnictwa Gromnik
z dnia 08.12.2021r.

Zarządzenie otrzymują:

1. Zastępca Nadleśniczego Nadleśnictwa Gromnik
2. Inżynier Nadzoru Nadleśnictwa Gromnik
3. Sekretarz Nadleśnictwa Gromnik
4. Straż Leśna Nadleśnictwa Gromnik
5. Leśniczy Leśnictwa Bogoniowice
6. Leśniczy Leśnictwa Bieśnik
7. Leśniczy Leśnictwa Kąśna Górna
8. Leśniczy Leśnictwa Burzyn
9. Leśniczy Leśnictwa Bistuszowa
10. Leśniczy Leśnictwa Pleśna
11. Leśniczy Leśnictwa Zalasowa
12. Leśniczy Leśnictwa Skrzyszów

Treść Zarządzenia wyłącznie z załącznikami nr 1 – 3 otrzymują:

1. Urząd Gminy Ciężkowice
2. Urząd Miejski w Tuchowie
3. Urząd Miejski w Ryglicach
4. Urząd Gminy Skrzyszów
5. Urząd Gminy Tarnów
6. Komenda Powiatowa Policji w Tarnowie
7. Komisariat Policji w Ciężkowicach
8. Komisariat Policji w Tuchowie
9. Komisariat Policji w Ryglicach
10. Komisariat Policji w Skrzyszowie
11. Zespół Parków Krajobrazowych Województwa Małopolskiego