

ZARZĄDZENIE

Regionalnego Dyrektora Ochrony Środowiska w Łodzi

z dnia 3..... marca 2022 r.

w sprawie wyznaczenia szlaku pieszego w rezerwacie przyrody „Grądy nad Lindą”

Na podstawie art. 15 ust. 1, pkt 15 ustawy z dnia 16 kwietnia 2004 r. o ochronie przyrody (Dz. U. z 2021 r. poz. 1098 ze zm.) zarządza się, co następuje:

- § 1. 1. Wyznacza się na terenie rezerwatu przyrody „Grądy nad Lindą” szlak pieszy.
2. Cel, miejsce oraz sposób jego udostępnienia przedstawia załącznik nr 1 do niniejszego zarządzenia.
3. Mapa z lokalizacją szlaku pieszego stanowi załącznik nr 2 do zarządzenia.
4. Przebieg szlaku pieszego przedstawia załącznik nr 3 do zarządzenia¹.
5. Szlak, o którym mowa w ust. 2 położony jest na terenie powiatu zgierskiego, gmina Zgierz, obręb Lućmierz-Las.

§ 2. Zarządzenie wchodzi w życie z dniem podpisania.



Regionalny Dyrektor
Ochrony Środowiska w Łodzi


Arkadiusz Malec

¹ W postaci wykazu współrzędnych geograficznych punktów załamania wg Układu Współrzędnych Płaskich Prostokątnych PL-1992, zgodnie z rozporządzeniem Rady Ministrów z dnia 15 października 2012 r. w sprawie państwowego systemu odniesień przestrzennych (Dz. U. z 2012 r. poz. 1247 i z 2019 poz. 2494).

Załącznik nr 1
do zarządzenia Regionalnego Dyrektora
Ochrony Środowiska w Łodzi z dnia 3. marca
2022 r.

Cel, miejsce oraz sposób udostępniania szlaku pieszego

Lp.	Cel udostępnienia	Miejsce udostępnienia	Sposób udostępnienia
1.	Edukacyjny, turystyczny i rekreacyjny	Przebieg szlaku zgodnie z mapą stanowiącą załącznik nr 2 do zarządzenia	Wyłącznie ruch pieszy






Załącznik nr 2
do zarządzenia Regionalnego Dyrektora Ochrony
Środowiska w Łodzi z dnia 3 marca 2022 r.



Szlak pieszy w rezerwacie przyrody "Grądy nad Lindą"




Objaśnienia

-  granica rezerwatu przyrody
-  szlak pieszy zlokalizowany w rezerwacie przyrody
-  szlak pieszy poza rezerwatem przyrody



100 0 100 200 m



Przygotowanie mapy: RDOŚ w Łodzi
Ortofotomapa: Główny Urząd Geodezji i Kartografii, dostęp: 2022-02-08
Wydzielenia leśne: Bank Danych o Lasach, dostęp: 2021-02-08
Układ współrzędnych: PL-1992

Załącznik nr 3
do zarządzenia Regionalnego Dyrektora Ochrony
Środowiska w Łodzi z dnia 3. marca 2022 r.

**Przebieg szlaku pieszego w rezerwacie przyrody „Grądy nad Lindą” w postaci
współrzędnych geograficznych punktów jego załamania wg Układu Współrzędnych
Płaskich Prostokątnych PL-1992.**

Nr punktu załamania	Y	X
0	523946,50	446075,02
1	523814,37	446077,74
2	523738,27	446074,73
3	523621,03	446036,99
4	523596,31	446006,21
5	523450,62	445964,57
6	523534,67	445884,05
7	523565,99	445881,97
8	523606,15	445843,31
9	523624,93	445864,67
10	523657,79	445836,84
11	523662,28	445832,66
12	523693,20	445798,24
13	523705,91	445774,33
14	523739,59	445742,79
15	523811,58	445857,33
16	523843,86	445909,42
17	523814,50	445944,01
18	523814,50	445944,01
19	523843,87	445909,42
20	523811,60	445857,32
21	523888,23	445828,67
22	523958,75	445807,79
23	523983,04	445803,87
24	524089,77	445867,05
25	524154,68	445845,95