




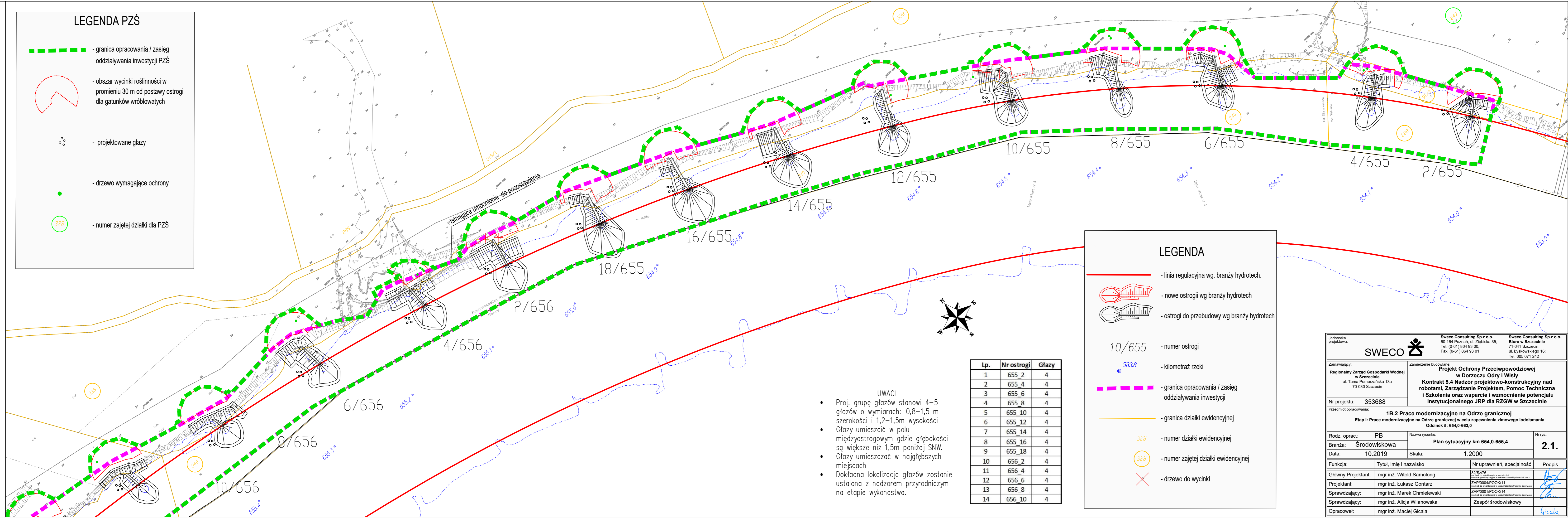


LEGENDA PZŚ

-  - granica opracowania / zasięg oddziaływania inwestycji PZŚ
-  - obszar wycinki roślinności w promieniu 30 m od postawy ostrogi dla gatunków wróblowatych
-  - projektowane głazy
-  - drzewo wymagające ochrony
-  - numer zajętej działki dla PZŚ










UWAGI

- Proj. grupę głazów stanowi 4-5 głazów o wymiarach: 0,8-1,5 m szerokości i 1,2-1,5m wysokości
- Głazy umieścić w polu międzyostrogowym gdzie głębokości są większe niż 1,5m poniżej SNW.
- Głazy umieszczać w najgłębszych miejscach
- Dokładna lokalizacja głazów zostanie ustalona z nadzorem przyrodniczym na etapie wykonawstwa.

Lp.	Nr ostrogi	Głazy
1	655_2	4
2	655_4	4
3	655_6	4
4	655_8	4
5	655_10	4
6	655_12	4
7	655_14	4
8	655_16	4
9	655_18	4
10	656_2	4
11	656_4	4
12	656_6	4
13	656_8	4
14	656_10	4

LEGENDA

-  - linia regulacyjna wg. branży hydrotech.
-  - nowe ostrogi wg branży hydrotech
-  - ostrogi do przebudowy wg branży hydrotech
- 10/655 - numer ostrogi
- 583.8 - kilometraż rzeki
-  - granica opracowania / zasięg oddziaływania inwestycji
-  - granica działki ewidencyjnej
- 328 - numer działki ewidencyjnej
-  - numer zajętej działki ewidencyjnej
-  - drzewo do wycinki

Jednostka projektowa: SWECO		Sweco Consulting Sp.z o.o. 60-164 Poznań, ul. Ziębicka 35; Tel. (0-61) 864 93 00; Fax. (0-61) 864 93 01		Sweco Consulting Sp.z o.o. Biuro w Szczecinie 71-641 Szczecin, ul. Łyskowskiego 16; Tel. 605 071 242	
Zamawiający: Regionalny Zarząd Gospodarki Wodnej w Szczecinie ul. Tama Pomorzńska 13a 70-030 Szczecin		Zamierzenie budowlane: Projekt Ochrony Przeciwpowodziowej w Dorzeczu Odry i Wisły Kontrakt 5.4 Nadzór projektowo-konstrukcyjny nad robotami, Zarządzanie Projektem, Pomoc Techniczna i Szkolenia oraz wsparcie i wzmocnienie potencjału instytucjonalnego JRP dla RZGW w Szczecinie			
Nr projektu: 353688		Przedmiot opracowania: 1B.2 Prace modernizacyjne na Odrze granicznej Etap I: Prace modernizacyjne na Odrze granicznej w celu zapewnienia zimowego lodotłamania Odcinek 5: 654,0-663,0			
Rodz. oprac.:	PB	Nazwa rysunku:	Plan sytuacyjny km 654,0-655,4		Nr rys.:
Branża:	Śródowniskowa	Data:	10.2019	Skala:	1:2000
Funkcja:	Tytuł, imię i nazwisko	Nr uprawnień, specjalność	Podpis		
Główny Projektant:	mgr inż. Witold Samoląg	82/Sz/76 [small text]			
Projektant:	mgr inż. Łukasz Gontarz	ZAP/0004/POOK/11			
Sprawdzający:	mgr inż. Marek Chmielewski	ZAP/0001/POOK/14			
Sprawdzający:	mgr inż. Alicja Wilanowska	Zespół śródowniskowy			
Opracował:	mgr inż. Maciej Gicala				