

**MINISTER ŚRODOWISKA**

DL-I.611.35.2018

Pan
dr inż. Andrzej Konieczny
Dyrektor Generalny
Lasów Państwowych

Szanowny Panie Dyrektorze Generalny,

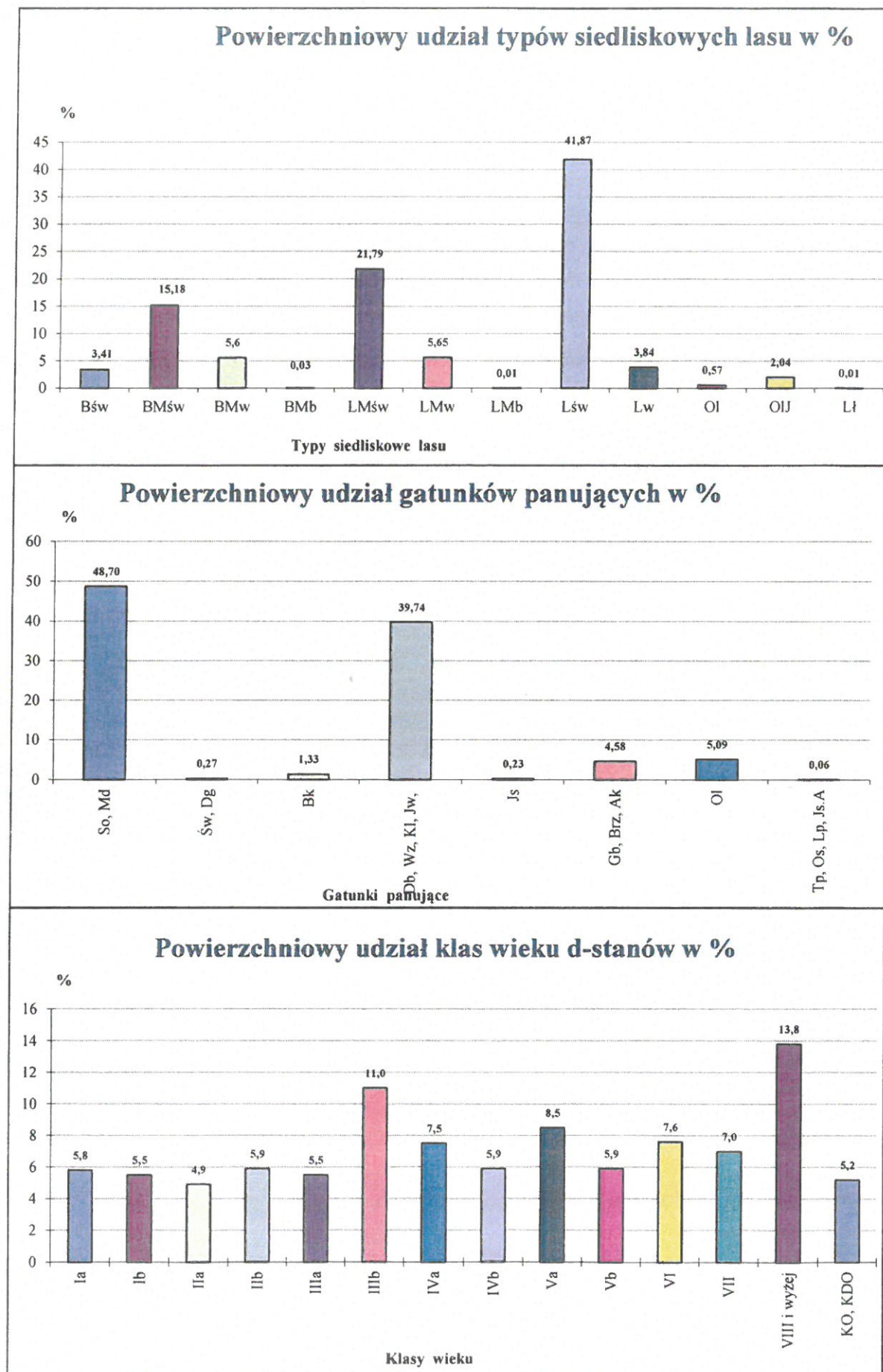
Na podstawie art. 22 ust. 1 ustawy z dnia 28 września 1991 r. o lasach (Dz. U. z 2017 r. poz. 788, z późn. zm.), po rozpatrzeniu wniosku Dyrektora Generalnego Lasów Państwowych z dnia 22 maja 2018 r., znak: ZU.6004.24.2018, **zatwierdzam** plan urządzenia lasu sporządzony dla Nadleśnictwa Krotoszyn w Regionalnej Dyrekcji Lasów Państwowych w Poznaniu, na lata 2018 – 2027.

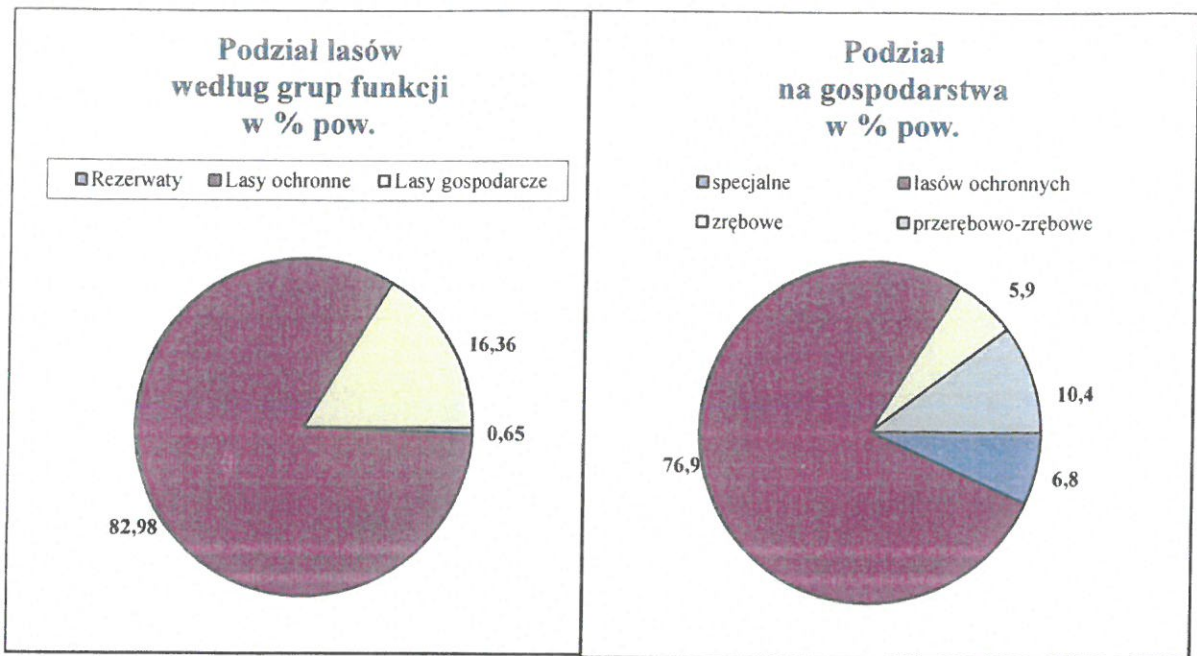
Przedmiotowy plan zawiera:

1. opis lasów i gruntów przeznaczonych do zalesienia, wg stanu na dzień 1 stycznia 2018 r., o powierzchni łącznej 19 320,48 ha,
2. analizę gospodarki leśnej w minionym okresie,
3. program ochrony przyrody,
4. określenie zadań dotyczących:
 - etatu miąższościowego użytków rębnych w ilości 594 989 m³ grubizny drewna netto,
 - powierzchniowego etatu cięć w użytkowaniu przedrębnym – 10 408,15 ha z szacunkowym pozyskaniem w drzewostanach przeznaczonych do użytkowania przedrębnego – 424 488 m³ grubizny drewna netto,
 - projektowanej powierzchni zalesień i odnowień – 2 114,66 ha,
 - projektowanej powierzchni pielęgnowania lasu – 12 496,23 ha,
 - ochrony lasu, w tym również zadań ochrony przeciwpożarowej,
 - gospodarki łowieckiej,
 - potrzeb w zakresie infrastruktury technicznej.

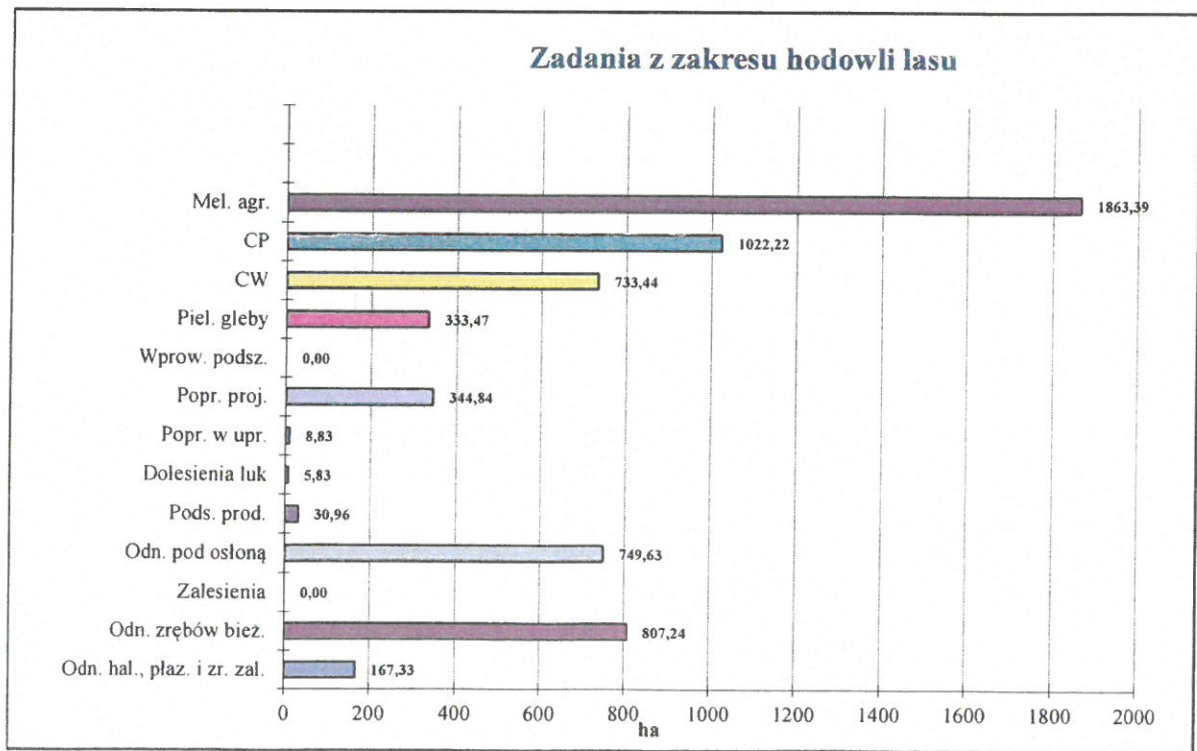
Regionalny Dyrektor Ochrony Środowiska w Poznaniu pismem znak: WPN-I.410.4.2018.MO z dnia 23 lutego 2018 r. oraz Wielkopolski Państwowy Wojewódzki Inspektor Sanitarny pismem znak: DN-NS.9012.113.2018 z dnia 30 stycznia 2018 r., działając na podstawie art. 54 ust. 1 ustawy z dnia 3 października 2008 r. o udostępnianiu informacji o środowisku i jego ochronie, udziale społeczeństwa w ochronie środowiska oraz o ocenach oddziaływania na środowisko (Dz. U. z 2017 r. poz. 1405, z późn. zm.), zaopiniowali projekt planu urządzenia lasu dla Nadleśnictwa Krotoszyn na lata 2018 – 2027 wraz z prognozą oddziaływania na środowisko.

Z przesłaniem,
Z up. Ministra
SEKRETARZ STANU
Malgorzata Golińska
Malgorzata Golińska





Wyszczególnienie	Zasoby ogółem	Spodziewany przyrost bieżący	Przyjęty etat <i>brutto/netto</i>	Relacja etatów w stosunku do	
	<i>(m³ brutto)</i>	<i>(m³ brutto)</i>		zasobów	przyrostu
<i>1</i>	<i>2</i>	<i>3</i>	<i>4</i>	<i>5</i>	<i>6</i>
Użytki rębne	1 988 610	155 650	714040/594989	35,91	458,75
Użytki przedrębne	3 706 187	884 350	530610/424488	14,32	60,00
Razem	5 694 797	1 040 000	1244650/1019477	21,86	119,68



PLAN URZĄDZENIA LASU
sporządzony na lata od 2018 do 2027

dla Nadleśnictwa **Krotoszyn**

w Regionalnej Dyrekcji Lasów Państwowych w Poznaniu

na podstawie stanu lasu w dniu 1 stycznia 2018 r.

I. ZESTAWIENIE POWIERZCHNI według stanu na 1.01. 2018r.

I.1. POWIERZCHNIA OGÓLNA NADLEŚNICTWA - ha
w tym według obrębów leśnych:

1 9 3 2 0 4 8

1) Baszków

8 6 7 0 3 1

2) Glińnica

4 7 9 3 6 6

3) Jasne Pole

5 8 5 6 5 1

4)

5) -----

6) -----

I.2. POWIERZCHNIA LASÓW - ha

w tym:

a) według pełnionych funkcji:

- lasów stanowiących rezerваты przyrody

1 8 6 8 6 4 2

- lasów uznanych za ochronne

1 5 0 7 0 9 6

- pozostałych lasów (lasów gospodarczych)

3 4 9 6 6 3

b) według grup kategorii użytkowania:

- gruntów zalesionych

1 7 9 5 0 4 6

- gruntów niezalesionych

2 1 1 0 5

w tym: do odnowienia

1 6 7 3 3

- gruntów związanych z gospodarką leśną

5 2 4 9 1

I.3 POWIERZCHNIA POZOSTAŁYCH GRUNTÓW
(GRUNTÓW NIELEŚNYCH) - ha

6 3 4 0 6

w tym: przeznaczonych do zalesienia

0 0 0

II. ZESTAWIENIE ZADAŃ NA LATA OD 2018 DO 2027

II.1. POZYSKANIE DREWNA W ILOŚCI NIE WIĘKSZEJ NIŻ:

1 0 1 9 4 7 7

m³ grubizny netto, w tym:

a) obligatoryjny etat cięć w użytkowaniu rębnym

5 9 4 9 8 9

m³ grubizny netto

b) powierzchniowy etat cięć w użytkowaniu przedrębny - ha
o orientacyjnej miąższości

1 | 0 | 4 | 0 | 8 | 1 | 5

4 | 2 | 4 | 4 | 8 | 8 m³ grubizny netto

II.2. PIELĘGNOWANIE LASU NA POWIERZCHNI - ha

1 | 2 | 4 | 9 | 6 | 2 | 3

w tym:

a) pielęgnowanie zainwentaryzowanych upraw
i odnowień zrębów ubiegłego okresu

1 | 0 | 6 | 4 | 6 | 2

b) pielęgnowanie zainwentaryzowanych młodników

1 | 0 | 2 | 3 | 4 | 6

c) trzebieże

1 | 0 | 4 | 0 | 8 | 1 | 5

II.3. POZOSTAŁE ZADANIA OKREŚLONE KIERUNKOWO:

II.3.1. Zadania dotyczące zalesień i odnowień:

a) zalesienia gruntów (przeznaczonych do zalesienia
w miejscowym planie zagospodarowania przestrzennego) - ha

0 | 0 | 0

b) odnowienie halizn, płazowin i zrębów - ha

1 | 6 | 7 | 3 | 3

c) orientacyjna powierzchnia odnowień drzewostanów przewidzianych
do użytkowania rębego - ha
w tym zrębami zupełnymi

1 | 5 | 5 | 6 | 8 | 7

8 | 0 | 7 | 2 | 4

d) orientacyjna powierzchnia podsadzeń i dolesień - ha

3 | 6 | 7 | 9

e) orientacyjna powierzchnia poprawek i uzupełnień - ha

3 | 5 | 3 | 6 | 7

f) orientacyjna powierzchnia wprowadzenia podszytów - ha

0 | 0 | 0

g) orientacyjna powierzchnia melioracji - ha

1 | 8 | 6 | 3 | 3 | 9

w tym wodnych - ha

0 | 0 | 0

II.3.2. Kierunkowe zadania z zakresu ochrony lasu (w tym ochrony przeciwpożarowej) przedstawione opisowo oraz na mapach przeglądowych

II.3.3. Kierunkowe zadania z zakresu gospodarki łowieckiej przedstawione opisowo oraz na mapie przeglądowej

II.3.4. Kierunkowe potrzeby z zakresu infrastruktury technicznej przedstawione opisowo