



## Wydział Test

Pytanie 1

Punkty maks.:  
1,00

Jeżeli biegły, który bez należytego usprawiedliwienia nie stawił się na wezwanie organu prowadzącego postępowanie, organ ten może między innymi:

Wybierz wszystkie poprawne:

- a. wyjątkowo zarządzić zatrzymanie i przymusowe doprowadzenie biegłego
- b. nałożyć karę pieniężną w wysokości do 3000 zł
- c. ponownie wezwać biegłego
- d. nałożyć karę pieniężną w wysokości 5000 zł

Pytanie 2

Punkty maks.:  
1,00

Projekt założenia ewidencji gruntów i budynków określa w szczególności:

Wybierz wszystkie poprawne:

- a. charakterystykę obiektu
- b. wykaz budynków
- c. system, w którym prowadzona będzie ewidencja
- d. przewidywane terminy wykonania poszczególnych etapów prac

Pytanie 3

Punkty maks.:  
1,00

Działki ewidencyjne położone w granicach jednego obrębu ewidencyjnego i będące przedmiotem identycznych praw i odpowiadających im udziałów tworzą:

Wybierz wszystkie poprawne:

- a. obręb ewidencyjny
- b. jednostkę ewidencyjną
- c. jedno gospodarstwo rolne
- d. jednostkę rejestrową gruntów

Pytanie 4

Punkty maks.:  
1,00

Ewidencja gruntów i budynków obejmuje dane podmiotowe dotyczące:

Wybierz wszystkie poprawne:

- a. gruntów
- b. lokali
- c. adresów zameldowania na pobyt stały albo siedziby podmiotów
- d. daty nabycia prawa własności

Pytanie 5

Punkty maks.:  
1,00

Materiały przyjęte do zasobu w postaci nieelektronicznej przetwarzają się do dokumentu elektronicznego zapisanego w formacie PDF:

Wybierz wszystkie poprawne:

- a. w terminie 14 dni od uzyskania pozytywnego protokołu weryfikacji
- b. w terminie 7 dni od uzyskania pozytywnego protokołu weryfikacji
- c. w terminie 30 dni od uzyskania pozytywnego protokołu weryfikacji
- d. niezwłocznie

Pytanie 6

Punkty maks.:  
1,00

W skład operatu technicznego nie wchodzi:

Wybierz wszystkie poprawne:

- a. sprawozdanie techniczne
- b. zawiadomienie o zakończeniu pracy geodezyjnej lub kartograficznej
- c. poświadczony za zgodność z oryginałem kopie protokołu klasyfikacyjnego
- d. dziennik niwelacji

Pytanie **7**Punkty maks.:  
1,00

Ewidencja zbiorów danych przestrzennych infrastruktury informacji przestrzennej, prowadzona przez Głównego Geodetę Kraju, obejmuje między innymi następujące informacje:

Wybierz wszystkie poprawne:

- a. datę wysłania zgłoszenia przez podmiot, który zgłosił zbiór danych przestrzennych do ewidencji
- b. datę otrzymania zgłoszenia przez Głównego Geodetę Kraju
- c. obszar, do którego odnosi się zbiór danych przestrzennych
- d. numer porządkowy zbioru danych przestrzennych

Pytanie **8**Punkty maks.:  
1,00

Wyniki oceny przydatności materiałów zasobu komisja utrwała w formie protokołu, który zawiera:

Wybierz wszystkie poprawne:

- a. skład komisji
- b. podpisy członków komisji
- c. uzasadnienie utraty przydatności użytkowej
- d. wykaz materiałów zasobu, które w ocenie komisji utraciły przydatność użytkową

Pytanie **9**Punkty maks.:  
1,00

Informacje zawarte w operacie ewidencyjnym udostępniane są w formie:

Wybierz wszystkie poprawne:

- a. tylko wypisów i wyrysów
- b. wypisów, wyrysów, kopii dokumentów, plików komputerowych, usług sieciowych
- c. tylko wypisów i wyrysów, kopii dokumentów
- d. tylko wypisów, wyrysów, kopii dokumentów, plików komputerowych

Pytanie **10**Punkty maks.:  
1,00

Wójt prowadzi sprawy z zakresu geodezji i kartografii - powierzone mu przez starostę na wniosek gminy - przy pomocy:

Wybierz wszystkie poprawne:

- a. geodety gminnego wchodzącego w skład urzędu gminy
- b. geodety powiatowego
- c. naczelnika referatu geodezji i kartografii
- d. naczelnika wydziału geodezji i kartografii

Pytanie **11**Punkty maks.:  
1,00

Materiały zasobu pozyskuje się do państwowego zasobu geodezyjnego i kartograficznego w wyniku:

Wybierz wszystkie poprawne:

- a. przyjęcia darowizny
- b. realizacji prac geodezyjnych lub prac kartograficznych
- c. działań organu prowadzącego zasób
- d. archiwizacji materiałów zasobu

Pytanie **12**Punkty maks.:  
1,00

Komu uczestnicy scalenia w terminie 14 dni od dnia okazania projektu mogą zgłaszać zastrzeżenia do projektu scalenia:

Wybierz wszystkie poprawne:

- a. radzie uczestników scalenia
- b. staroście
- c. geodecie projektantowi
- d. wójtowi

Pytanie **13**Punkty maks.:  
1,00

W przypadku gdy postępowanie kwalifikacyjne dotyczące uprawnień zawodowych w dziedzinie geodezji i kartografii obejmuje tylko część wstępną, polegającą na weryfikacji dokumentów wniosku, wysokość opłaty nie może być większa:

Wybierz wszystkie poprawne:

- a. niż 35 % opłaty za przeprowadzenie postępowania

- b. niż 30 % opłaty za przeprowadzenie postępowania
- c. niż 25 % opłaty za przeprowadzenie postępowania
- d. niż 20 % opłaty za przeprowadzenie postępowania

Pytanie **14**Punkty maks.:  
1,00

Geodezyjny pomiar wysokościowy wykonuje się z dokładnością nie mniejszą niż:

Wybierz wszystkie poprawne:

- a. 0,1m - dla urządzeń budowlanych
- b. 0,1m - dla mierzonych elektromagnetycznie podziemnych obiektów sieci uzbrojenia terenu
- c. 0,05m - dla pikiet markowanych w terenie
- d. 0,05m - dla obiektów budowlanych

Pytanie **15**Punkty maks.:  
1,00

Wrys z mapy ewidencyjnej jest fragmentem mapy ewidencyjnej zawierającym również:

Wybierz wszystkie poprawne:

- a. oznaczenie kierunku północy
- b. informację o skali mapy
- c. projektowane budynki
- d. imię i nazwisko wykonawcy prac geodezyjnych

Pytanie **16**Punkty maks.:  
1,00Które z wymienionych obiektów nie należą do kategorii obiektów topograficznych (BDOT500) "rzeźba terenu":

Wybierz wszystkie poprawne:

- a. pikieta naturalna
- b. rów melioracyjny
- c. ostroga
- d. skarpa umocniona

Pytanie **17**Punkty maks.:  
1,00

Na treść opisu mapy do celów prawnych składają się w szczególności:

Wybierz wszystkie poprawne:

- a. imię, nazwisko oraz numer uprawnień zawodowych kierownika prac geodezyjnych
- b. numer księgi wieczystej, jeżeli prowadzona jest dla nieruchomości
- c. tytuł mapy wskazujący cel opracowania
- d. nazwa gminy

Pytanie **18**Punkty maks.:  
1,00

Rada Infrastruktury Informacji Przestrzennej działa przy:

Wybierz wszystkie poprawne:

- a. Prezesie Rady Ministrów
- b. Ministrze właściwym do spraw budownictwa, planowania i zagospodarowania przestrzennego oraz mieszkalnictwa
- c. Głównym Urzędzie Geodezji i Kartografii
- d. Głównym Geodecie Kraju

Pytanie **19**Punkty maks.:  
1,00

Starosta:

Wybierz wszystkie poprawne:

- a. może zarządzić przeprowadzenie modernizacji ewidencji gruntów i budynków wyłącznie na obszarze całej jednostki ewidencyjnej
- b. nie może zarządzić przeprowadzenie modernizacji ewidencji gruntów i budynków na poszczególnych obrębach ewidencyjnych
- c. może zarządzić przeprowadzenie modernizacji ewidencji gruntów i budynków na obszarze obejmującym część zurbanizowaną w danym obrębie ewidencyjnym

- d. może zarządzić przeprowadzenie modernizacji ewidencji gruntów i budynków na poszczególnych obrębach ewidencyjnych

Pytanie **20**

Punkty maks.:  
1,00

Przedmiotem geodezyjnego pomiaru wysokościowego w przypadku podziemnych szczegółów terenowych są dostępne do pomiaru:

Wybierz wszystkie poprawne:

- a. dolne krawędzie rur ochronnych kabli
- b. załamania poziome osi przewodów sieci uzbrojenia terenu
- c. przekroje poprzeczne ulic urządzonych
- d. dna studzienek kanalizacyjnych

Pytanie **21**

Punkty maks.:  
1,00

W bazie BDOT500 gromadzi się informacje dotyczące:

Wybierz wszystkie poprawne:

- a. rzeźby terenu
- b. sieci uzbrojenia terenu
- c. budynków projektowanych
- d. wód

Pytanie **22**

Punkty maks.:  
1,00

Osobami prawnymi w rozumieniu ustawy Kodeks Cywilny są:

Wybierz wszystkie poprawne:

- a. urzędy marszałkowskie
- b. Skarb Państwa
- c. urzędy wojewódzkie
- d. urzędy gmin

Pytanie **23**

Punkty maks.:  
1,00

Danymi ewidencyjnymi dotyczącymi budynku nie są:

Wybierz wszystkie poprawne:

- a. rok zakończenia budowy
- b. łączne pole powierzchni użytkowej lokali niewyodrębnionych
- c. numer rejestru zabytków
- d. informacja o materiale, z którego zbudowane są zewnętrzne ściany budynku

Pytanie **24**

Punkty maks.:  
1,00

Znak kartograficzny "zadrzewienie, zakrzewienie" stosuje się na mapie zasadniczej do obszaru porośniętego grupą drzew lub krzewów o powierzchni:

Wybierz wszystkie poprawne:

- a. co najmniej 10 ha
- b. większej niż 1 ha
- c. co najmniej 0,10 ha
- d. mniejszej niż 0,10 ha

Pytanie **25**

Punkty maks.:  
1,00

Geodezyjny pomiar sytuacyjny wykonuje się w sposób zapewniający określenie położenia szczegółu terenowego względem punktów poziomej osnowy geodezyjnej lub pomiarowej, z dokładnością nie mniejszą niż:

Wybierz wszystkie poprawne:

- a. 0,10 m – w przypadku szczegółów terenowych I grupy
- b. 0,30 m – w przypadku szczegółów terenowych III grupy
- c. 0,20 m – w przypadku szczegółów terenowych II grupy
- d. 0,15 m – w przypadku szczegółów terenowych II grupy

Wykonawca sporządza zgłoszenie pracy geodezyjnej:

Pytanie **26**Punkty maks.:  
1,00

Wybierz wszystkie poprawne:

- a. według wzorów określonych w załączniku do właściwego rozporządzenia
- b. w formie określonej w wytycznych wojewódzkiego inspektora nadzoru geodezyjnego i kartograficznego
- c. według wymagań właściwego ośrodka
- d. brak jest unormowań w tym zakresie

Pytanie **27**Punkty maks.:  
1,00

Organy władzy publicznej działają:

Wybierz wszystkie poprawne:

- a. na podstawie prawa
- b. na podstawie ugruntowanego orzecznictwa sądowego
- c. w granicach prawa
- d. bezpośrednio, na podstawie stanowiących uchwał

Pytanie **28**Punkty maks.:  
1,00

Spory kompetencyjne między organami jednostek samorządu terytorialnego a organami administracji rządowej rozstrzyga :

Wybierz wszystkie poprawne:

- a. właściwy minister
- b. sąd administracyjny
- c. wojewoda
- d. Główny Geodeta Kraju

Pytanie **29**Punkty maks.:  
1,00

Podstawą oznaczenia nieruchomości w księdze wieczystej są:

Wybierz wszystkie poprawne:

- a. informacje zawarte w dokumentach archiwalnych
- b. dane katastru nieruchomości
- c. żadne z wymienionych
- d. dane pozyskane od dotychczasowych właścicieli

Pytanie **30**Punkty maks.:  
1,00

Władzę wykonawczą w Rzeczypospolitej Polskiej sprawują:

Wybierz wszystkie poprawne:

- a. Prezydent Rzeczypospolitej Polskiej
- b. Sejm
- c. Rada Ministrów
- d. sądy

Pytanie **31**Punkty maks.:  
1,00

Trwała stabilizacja punktów granicznych może nastąpić:

Wybierz wszystkie poprawne:

- a. w każdym przypadku
- b. na koszt zainteresowanych podmiotów
- c. na wniosek kierownika prac geodezyjnych
- d. z inicjatywy zainteresowanych podmiotów

Pytanie **32**Punkty maks.:  
1,00

Do standardowych opracowań kartograficznych, tworzonych na podstawie odpowiednich zbiorów danych należą mapy topograficzne w skalach:

Wybierz wszystkie poprawne:

- a. 1:25 000
- b. 1:20 000
- c. 1:5 000

- d. 1:10 000

Pytanie **33**

Punkty maks.:  
1,00

Od decyzji wydanej w pierwszej instancji przez ministra lub samorządowe kolegium odwoławcze:

Wybierz wszystkie poprawne:

- a. strona niezadowolona z decyzji może zwrócić się do tego organu z wnioskiem o ponowne rozpatrzenie sprawy
- b. strona może odwołać się do sądu administracyjnego
- c. strona może odwołać się do Prezesa Rady Ministrów
- d. nie służy odwołanie

Pytanie **34**

Punkty maks.:  
1,00

Wniosek osoby występującej o nadanie uprawnień zawodowych w dziedzinie geodezji i kartografii zawiera między innymi:

Wybierz wszystkie poprawne:

- a. aktualne badania lekarskie
- b. identyfikator NIP
- c. adres zamieszkania
- d. zaświadczenie o ukończeniu kursu przygotowawczego

Pytanie **35**

Punkty maks.:  
1,00

Powiatową bazę GESUT starosta zakłada i prowadzi w drodze przetworzenia materiałów źródłowych, będących danymi i informacjami:

Wybierz wszystkie poprawne:

- a. zgromadzonymi w państwowym zasobie geodezyjnym i kartograficznym, w szczególności będącymi treścią mapy zasadniczej oraz innych map wielkoskalowych
- b. pozyskanymi od podmiotów władających sieciami uzbrojenia terenu
- c. zgromadzonymi w państwowym zasobie geodezyjnym i kartograficznym, w szczególności będącymi treścią geodezyjnej ewidencji sieci uzbrojenia terenu
- d. pozyskanymi z innych rejestrów publicznych

Pytanie **36**

Punkty maks.:  
1,00

Jakie budynki wykazuje się w ewidencji gruntów i budynków?

Wybierz wszystkie poprawne:

- a. budynki w budowie
- b. wolno stojące garaże o powierzchni zabudowy do 35 m<sup>2</sup>
- c. budynki projektowane
- d. budynki, które wymagają geodezyjnej inwentaryzacji powykonawczej

Pytanie **37**

Punkty maks.:  
1,00

Dane zgromadzone w powiatowej bazie geodezyjnej ewidencji sieci uzbrojenia terenu (GESUT) aktualizuje się między innymi:

Wybierz wszystkie poprawne:

- a. niezwłocznie po uzyskaniu danych lub informacji niezbędnych do tej aktualizacji, jednak nie później niż w terminie 14 dni od pozyskania ich z innego rejestru publicznego
- b. niezwłocznie po uzyskaniu danych lub informacji niezbędnych do tej aktualizacji, jednak nie później niż w terminie 30 dni od dnia przekazania ich przez podmiot władający siecią uzbrojenia terenu
- c. niezwłocznie po uzyskaniu danych lub informacji niezbędnych do tej aktualizacji, jednak nie później niż w terminie 30 dni od dnia, w którym zakończyła się narada koordynacyjna
- d. w cyklach miesięcznych

Pytanie **38**

Punkty maks.:  
1,00

Przez przetwarzanie informacji niejawnych rozumie się operacje wykonywane w odniesieniu do informacji niejawnych, w tym między innymi:

Wybierz wszystkie poprawne:

- a. ich przechowywanie

- b. ich modyfikowanie
- c. ich kopiowanie
- d. ich wytwarzanie

Pytanie **39**

Punkty maks.:  
1,00

Udostępnienie materiałów zasobu odbywa się na podstawie:

Wybierz wszystkie poprawne:

- a. zgłoszenia prac geodezyjnych
- b. wniosku
- c. postanowienia o udostępnieniu materiałów zasobu
- d. decyzji administracyjnej

Pytanie **40**

Punkty maks.:  
1,00

Protokół ze wznowienia znaków granicznych lub wyznaczenia punktów granicznych zawiera m.in.:

Wybierz wszystkie poprawne:

- a. identyfikator obrębu ewidencyjnego
- b. numery działek ewidencyjnych
- c. opis sposobu stabilizacji lub markowania punktów osnowy pomiarowej
- d. omówienie skreśleń i poprawek

Pytanie **41**

Punkty maks.:  
1,00

W przypadku obiektów liniowych prezentowanych na mapie zasadniczej za pomocą znaku niesymetrycznego element znaku umieszcza się:

Wybierz wszystkie poprawne:

- a. po prawej stronie linii
- b. na środku linii
- c. w dowolnym miejscu linii
- d. po lewej stronie linii

Pytanie **42**

Punkty maks.:  
1,00

Pracami przygotowawczymi na terenie budowy są:

Wybierz wszystkie poprawne:

- a. wykonanie przyłączy do sieci infrastruktury technicznej na potrzeby budowy
- b. zagospodarowanie terenu budowy wraz z budową tymczasowych obiektów
- c. wytyczenie geodezyjne obiektów w terenie
- d. wykonanie niwelacji terenu

Pytanie **43**

Punkty maks.:  
1,00

Gospodarstwo rolne to gospodarstwo, mające minimum:

Wybierz wszystkie poprawne:

- a. 1 ha ziemi wraz z budynkami
- b. 1 ha gruntów ornych
- c. 1 ha przeliczeniowy
- d. 1 ha użytków rolnych

Pytanie **44**

Punkty maks.:  
1,00

Obowiązek stosowania legalnych jednostek miar dotyczy między innymi:

Wybierz wszystkie poprawne:

- a. innych przyrządów niż pomiarowe
- b. przyrządów pomiarowych
- c. wyrażania wartości wielkości fizycznych
- d. wykonywania pomiarów

Tereny zamknięte ustalone są :



Pytanie **45**Punkty maks.:  
1,00


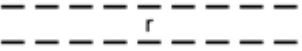
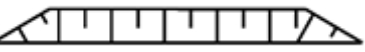

Wybierz wszystkie poprawne:

- a. w drodze ratyfikowanych umów
- b. w drodze decyzji
- c. w drodze porozumień
- d. w drodze postanowienia organów

Pytanie **46**Punkty maks.:  
1,00

Który znak kartograficzny przedstawia skarpę umocnioną:

Wybierz wszystkie poprawne:

- a. 
- b. 
- c. 
- d. 

Pytanie **47**Punkty maks.:  
1,00

Materiały przyjęte do zasobu w postaci elektronicznej przetwarza się niezwłocznie do dokumentu elektronicznego zapisanego w formacie:

Wybierz wszystkie poprawne:

- a. pdf
- b. shp
- c. gml
- d. uzgodnionym z wykonawcą prac geodezyjnych

Pytanie **48**Punkty maks.:  
1,00

Podmioty zarządzające sieciami uzbrojenia terenu uzgadniają usunięcie kolizji przebiegu sieci z inwestycją dotyczącą linii kolejowej w terminie:

Wybierz wszystkie poprawne:

- a. niezwłocznie
- b. 7 dni od dnia otrzymania wniosku właściwej jednostki samorządu terytorialnego
- c. 14 dni od dnia otrzymania wniosku właściwej jednostki samorządu terytorialnego
- d. 21 dni od dnia otrzymania wniosku właściwej jednostki samorządu terytorialnego

Pytanie **49**Punkty maks.:  
1,00

Wskaż typy stabilizacji punktów podstawowej osnowy geodezyjnej:

Wybierz wszystkie poprawne:

- a. element budowli
- b. ścienny
- c. naziemny z częścią podziemną
- d. znak specjalny

Pytanie **50**Punkty maks.:  
1,00

Numery porządkowe dotyczące budynków wybudowanych lub prognozowanych na nieruchomościach przyległych do ulicy położonej na granicy gminy ustalają właściwi miejscowo wójtowie (burmistrzowie, prezydenci miast) w drodze:

Wybierz wszystkie poprawne:

- a. decyzji
- b. obwieszczenia
- c. postanowienia
- d. porozumienia

Numery porządkowe nowo budowanych budynków, niewykazane w 'ewidencji miejscowości, ulic i adresów' ustala się:



Pytanie **51**Punkty maks.:  
1,00

Wybierz wszystkie poprawne:

- a. przed wydaniem decyzji o pozwolenie na budowę
- b. w terminie jednego miesiąca od uprawomocnienia się decyzji o pozwolenie na budowę
- c. przed rozpoczęciem ich użytkowania
- d. w terminie dwóch miesięcy od uprawomocnienia się decyzji o pozwolenie na budowę

Pytanie **52**Punkty maks.:  
1,00

Niepodpisanie skorygowanego protokołu kontroli przez przedsiębiorcę we wskazanym terminie oznacza:

Wybierz wszystkie poprawne:

- a. ponowne rozpatrywanie zastrzeżeń
- b. ponowne prowadzenie kontroli
- c. odmowę jego podpisania
- d. skierowanie z urzędu protokołu do wojewódzkiego inspektora nadzoru geodezyjnego i kartograficznego

Pytanie **53**Punkty maks.:  
1,00

Z państwowego zasobu geodezyjnego i kartograficznego udostępnia się:

Wybierz wszystkie poprawne:

- a. oryginał materiału zasobu, w miejscu jego przechowywania w obecności pracownika wyznaczonego przez organ prowadzący zasób, w przypadku materiałów zasobu w postaci niefizycznej
- b. wyłącznie kopie materiałów zasobu
- c. kopie materiałów zasobu
- d. oryginały materiału zasobu poza miejsce jego przechowywania, jeżeli jest to niezbędne do wykonania zadań publicznych określonych przez ustawy

Pytanie **54**Punkty maks.:  
1,00

Karami dyscyplinarnymi, jakie mogą być zastosowane wobec osób wykonujących samodzielne funkcje w dziedzinie geodezji i kartografii, są:

Wybierz wszystkie poprawne:

- a. odebranie uprawnień zawodowych
- b. zawieszenie możliwości wykonywania uprawnień na okres od 6 miesięcy do 1 roku
- c. zawieszenie możliwości wykonywania uprawnień do 2 lat
- d. nagana

Pytanie **55**Punkty maks.:  
1,00

W bazie danych państwowego rejestru granic i powierzchni jednostek podziałów terytorialnych kraju gromadzi się informacje dotyczące:

Wybierz wszystkie poprawne:

- a. przebiegu granic jednostek ewidencyjnych
- b. przebiegu granic obwodów spisowych
- c. przebiegu granic podziału kraju ze względu na właściwość miejscową prokuratur apelacyjnych
- d. przebiegu granic portów i przystani morskich

Pytanie **56**Punkty maks.:  
1,00

Organ administracji publicznej podlega wyłączeniu od załatwienia sprawy dotyczącej interesów majątkowych:

Wybierz wszystkie poprawne:

- a. małżonka jego kierownika
- b. osoby związanej z jego kierownikiem z tytułu przysposobienia
- c. jego kierownika
- d. osoby zajmującej stanowisko kierownicze w organie wyższego stopnia

Pytanie **57**Punkty maks.:  
1,00

Drogi krajowe stanowią własność:

Wybierz wszystkie poprawne:

- a. ministra właściwego do spraw transportu
- b. Generalnej Dyrekcji Dróg Krajowych i Autostrad

- c. Skarbu Państwa
- d. właściwego samorządu województwa

Pytanie **58**

Punkty maks.:  
1,00

Ze względu na wymaganą dokładność określenia położenia punktów szczegółów terenowych wyróżnia się I, II i III grupę szczegółów terenowych, do grupy III nie są zaliczone szczegóły:

Wybierz wszystkie poprawne:

- a. sztuczne zbiorniki wodne
- b. zieleńce
- c. oddziały leśne na obszarach lasów i parków narodowych
- d. odkrywki glebowe dla potrzeb gleboznawczej klasyfikacji gruntów

Pytanie **59**

Punkty maks.:  
1,00

Do podstawowych obowiązków kierownika budowy należy:

Wybierz wszystkie poprawne:

- a. potwierdzanie faktycznie wykonanych robót budowlanych
- b. kontrolowanie rozliczeń budowy na żądanie inwestora
- c. zapewnienie geodezyjnego wytyczenia obiektu
- d. prowadzenie dokumentacji budowy

Pytanie **60**

Punkty maks.:  
1,00

Funkcję Przewodniczącego Zarządu powiatu pełni:

Wybierz wszystkie poprawne:

- a. Starosta
- b. Wicestarosta
- c. Skarbnik powiatu
- d. wskazany przez Radę powiatu Sekretarz