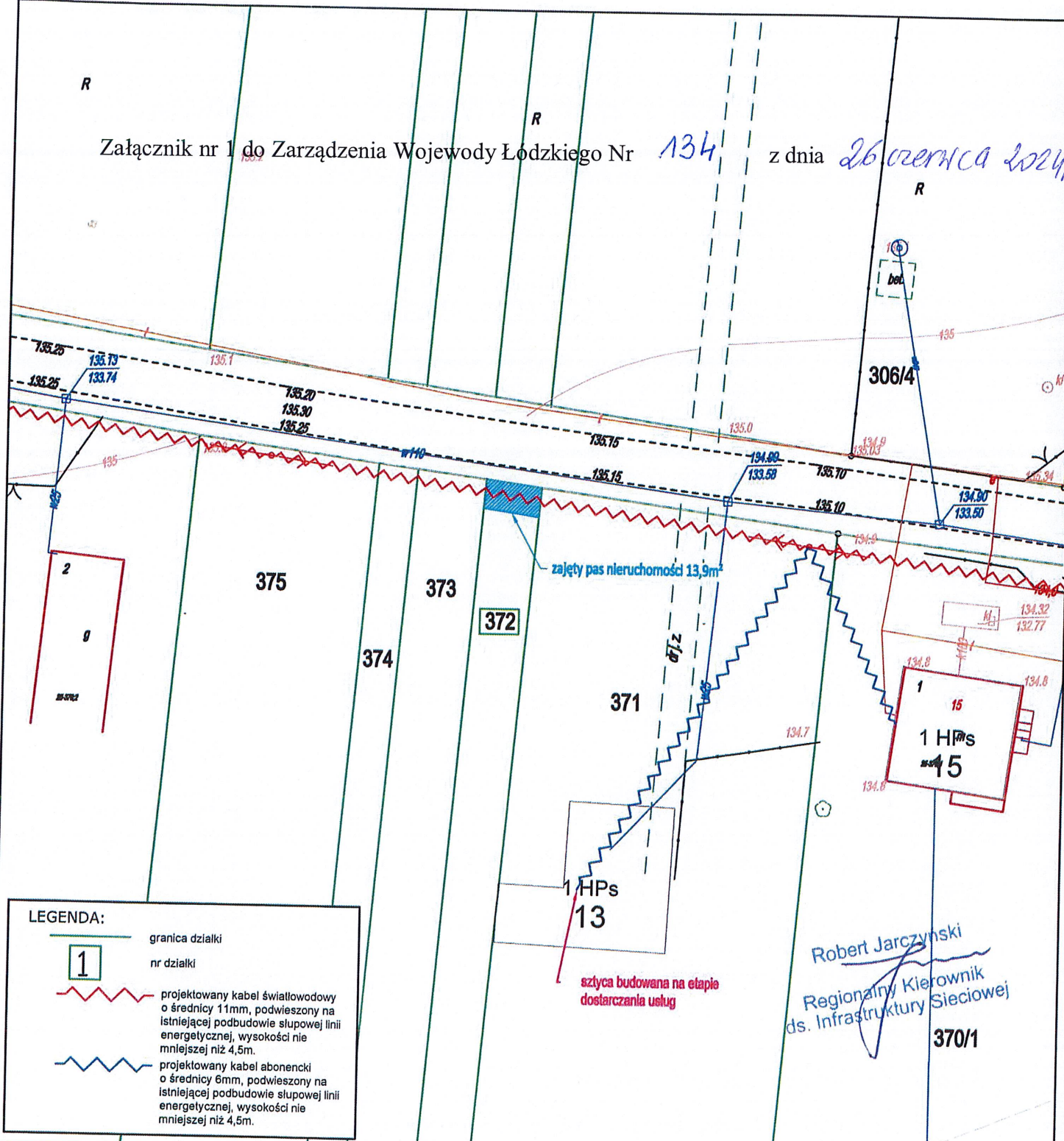


Załącznik nr 1 do Zarządzenia Wojewody Łódzkiego Nr 134 z dnia 26 czerwca 2024



LEGENDA:

- 1 granica działki nr działki
- projektowany kabel światłowodowy o średnicy 11mm, podwieszony na istniejącej podbudowie słupowej linii energetycznej, wysokości nie mniejszej niż 4,5m.
- projektowany kabel abonencki o średnicy 6mm, podwieszony na istniejącej podbudowie słupowej linii energetycznej, wysokości nie mniejszej niż 4,5m.




zat. 1

Oświadczam, że zapoznałem się przebiegiem infrastruktury napowietrznej nie wnosząc zastrzeżeń dz. 372 obręb Rzeczyca

Podpis

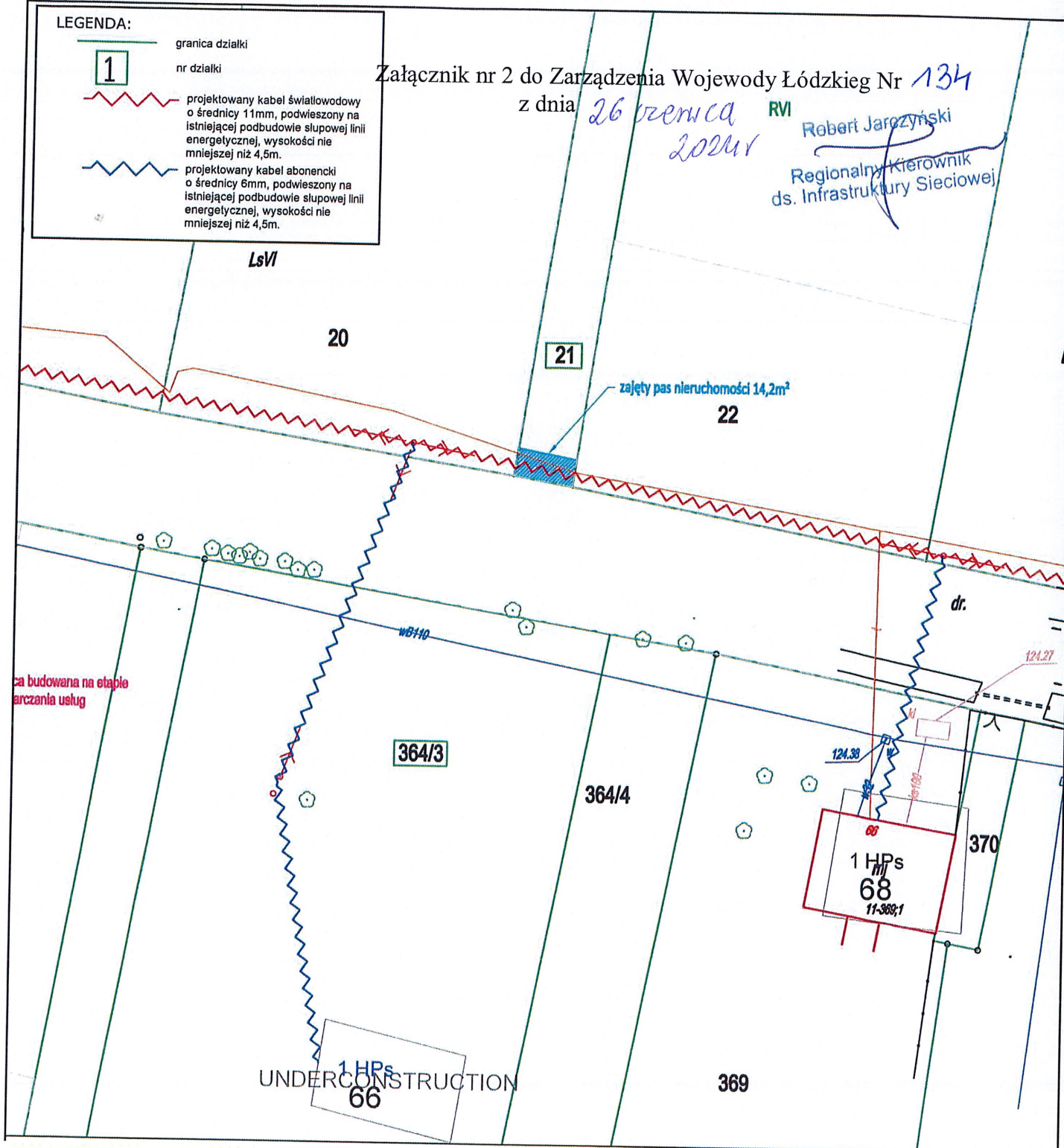
światłowodowej w technologii FTTH w ramach POPC na obszarze woj. łódzkiego				Wykonawca: PUHW POLISYSTEM Mirosław Kubiak os. Raczyńskiego 1/60, 62-020 Swarzędz	
Temat Rysunku: Trasa projektowanej linii kablowej w gminie Zadzim				Inwestor: NEXERA Nexera Sp. z o.o. Al. Jana Pawła II 29, Atrium Plaza Vlp. 00-867 Warszawa	
Imię i Nazwisko		Nr Uprawnień	Podpis	Data	Projekt ID:
Projektant: Rafal Karkulak		DTT-TU/02336/02/U		02.2023	Nr Obszaru: LOB-5
Opracował: Rafal Karkulak		DTT-TU/02336/02/U		02.2023	Kod Obszaru: SIE
Sprawdził:				02.2023	Nr Szafy Dostępowej: 410151
					Format: Skala: ilość: Arkusz: Nr rysunku:
					1:500 1

LEGENDA:

-  granica działki
- 1 nr działki
-  projektowany kabel światłowodowy o średnicy 11mm, podwieszony na istniejącej podbudowie słupowej linii energetycznej, wysokości nie mniejszej niż 4,5m.
-  projektowany kabel abonencki o średnicy 6mm, podwieszony na istniejącej podbudowie słupowej linii energetycznej, wysokości nie mniejszej niż 4,5m.

Załącznik nr 2 do Zarządzenia Wojewody Łódzkiego Nr 134 z dnia 26 czerwca 2024 r. RVI

Robert Jarczyński
Regionalny Kierownik ds. Infrastruktury Sieciowej



zał. 2

Oświadczam, że zapoznałem się przebiegiem infrastruktury napowietrznej nie wnosząc zastrzeżeń dz. 21 obręb Grabina

Podpis

sieci światłowodowej w technologii FTTH w ramach POPC na obszarze woj. łódzkiego

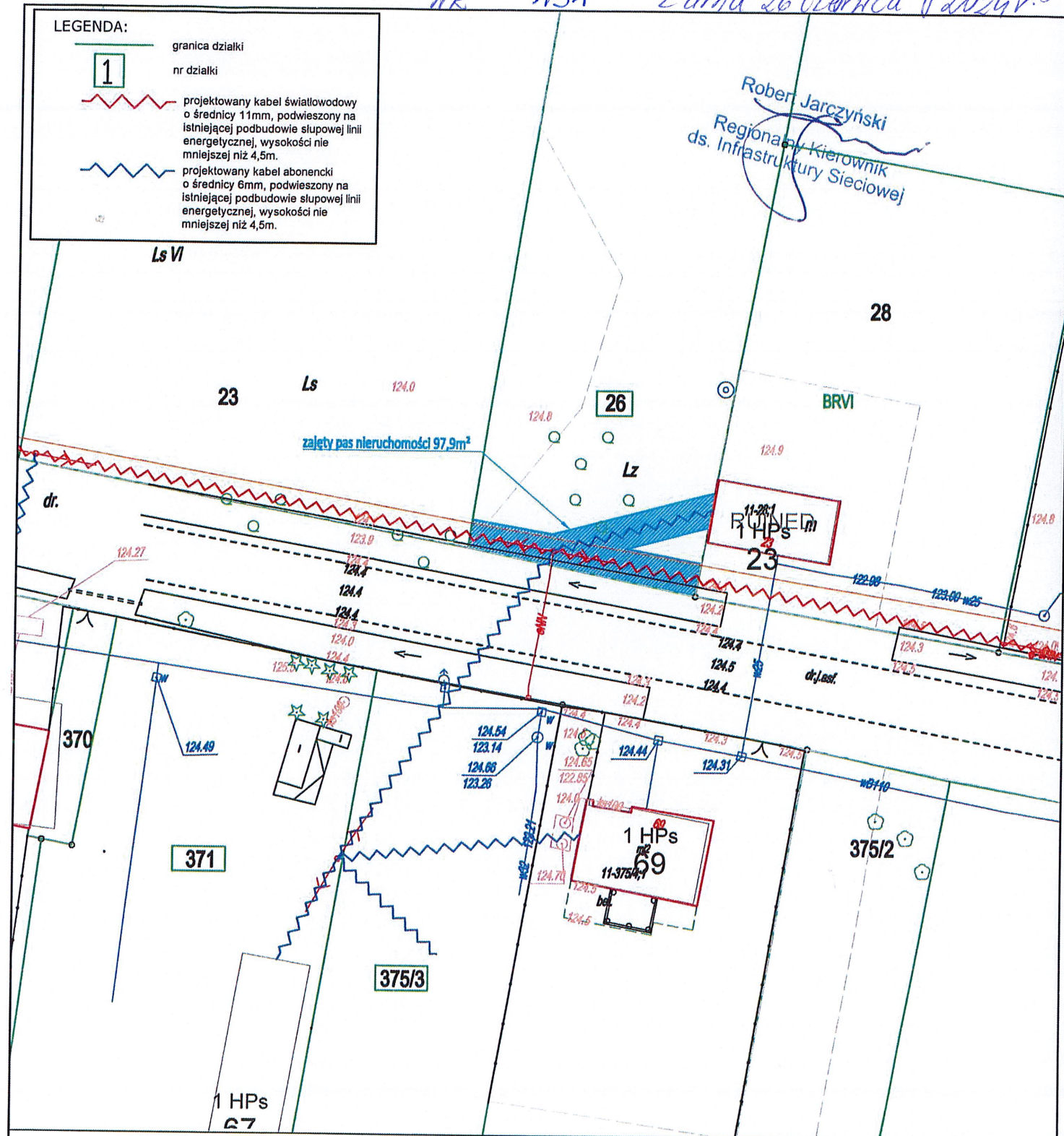
PUHW POLISYSTEM Mirosław Kubiak
os. Raczyńskiego 1/60, 62-020 Swarzędz

Temat Rysunku:
Trasa projektowanej linii kablowej w gminie Zadzim

Wykonawca:
NEXERA Nexera Sp. z o.o.
Al. Jana Pawła II 29, Atrium Plaza Vtp.
00-867 Warszawa

Format:
Skala:
1:500

Imię i Nazwisko	Nr Uprawnień	Podpis	Data	Projekt ID:	Nr Obzaru:	Uwagi:	Ilość:
Projektant:	Rafał Karkulak	DTT-TU/02336/02/U	02.2023		LOB-5		
Opracował:	Rafał Karkulak	DTT-TU/02336/02/U	02.2023		SIE		
Sprawił:			02.2023		Nr Szafy Dołączonej: 410151		Nr rysunku: 1



Oświadczam, że zapoznałem się przebiegiem infrastruktury napowietrznej nie wnosząc zastrzeżeń dz. 26 obręb Grabina

kat. 3

Podpis

sieci światłowodowej w technologii FTTH w ramach POPC na obszarze woj. łódzkiego				Wykonawca: PUHW POLISYSTEM Mirosław Kubiak os. Raczyńskiego 1/60, 62-020 Swarzędz	
Temat Rysunku: Trasa projektowanej linii kablowej w gminie Zadzim				Inwestor: NEXERA Nexera Sp. z o.o. Al. Jana Pawła II 29, Atrium Plaza Vip. 00-867 Warszawa	
Format: 1:500				Skala: 1:500	
Projektant: Rafał Karkulak DTI-TU/02336/02/U				Projekt ID: LOB-5	
Opracował: Rafał Karkulak DTI-TU/02336/02/U				Kod Obszaru: SIE	
Sprawdził:				Nr Szafy Dostępowej: 410151	
Data: 02.2023				Uwagi:	
Podpis: <i>[Signature]</i>				Ilość: 1	
Arkusze: 1				Nr rysunku: 1	