

ZARZĄDZENIE
REGIONALNEGO DYREKTORA OCHRONY ŚRODOWISKA W BYDGOSZCZY

z dnia 22 lutego 2021 r.

zmieniające zarządzenie w sprawie ustanowienia planu ochrony dla rezerwatu przyrody „Cisy Staropolskie imienia Leona Wyczółkowskiego”

Na podstawie art. 19 ust. 6 ustawy z dnia 16 kwietnia 2004 roku o ochronie przyrody (Dz. U. z 2020 poz. 55, 471 i 1378) zarządza się co następuje:

§ 1. W zarządzeniu Nr 22/0210/2011 Regionalnego Dyrektora Ochrony Środowiska w Bydgoszczy z dnia 28 grudnia 2011 r. w sprawie ustanowienia planu ochrony dla rezerwatu przyrody „Cisy Staropolskie imienia Leona Wyczółkowskiego” (Dz. Urz. Woj. Kuj-Pom. nr 311, poz. 3393) wprowadza się następujące zmiany:

- 1) § 6 otrzymuje brzmienie: „§ 6. Wskazanie obszarów i miejsc udostępnianych dla amatorskiego połowu ryb i określenie sposobów ich udostępniania zawiera załącznik nr 4 do zarządzenia”;
- 2) w załączniku nr 1 „Identyfikacja oraz określenie sposobów eliminacji lub ograniczania istniejących i potencjalnych zagrożeń wewnętrznych i zewnętrznych oraz ich skutków na obszarze rezerwatu” w tabeli:
 - a) uchyla się lp. 1,
 - b) lp. 7 otrzymuje brzmienie:

7.	Antropopresja (zagrożenie potencjalne, zewnętrzne).	Wymiana lub wykup gruntów w celu ujednoczenia ochronnego charakteru obszaru. Powiększenie otuliny rezerwatu o tereny przyległe i sąsiadujące z rezerwatem w południowej części rezerwatu, w granicach gminy Lniano, obręb ewidencyjny numer 09.
----	---	--

c) dodaje się lp. 8 w brzmieniu:

8.	Zagrożenie dla osobników cisa pospolitego <i>Taxus baccata</i> w postaci wywrotów martwych drzew, wydzielającego się posuszu ze starzejącego się, panującego drzewostanu (zagrożenie istniejące, wewnętrzne).	Wykonanie ekspertyzy dendrologiczno–arborystycznej mającej określić zakres działań w celu zachowania osobników cisa pospolitego będącego celem ochrony rezerwatu.
----	---	---

3) w załączniku nr 3 „Określenie działań ochronnych na obszarze ochrony czynnej z podaniem ich rodzaju, zakresu i lokalizacji” w tabeli:

- a) uchyla się lp. 1 i 6,
- b) lp. 5 otrzymuje brzmienie:

5.	Wykaszenie łąk.	Wykaszenie raz w roku.	oddział 184 o, p
----	-----------------	------------------------	------------------


c) dodaje się lp. 7 i 8 w brzmieniu:

7.	Wykonanie ekspertyzy arborystycznej.	Wykonanie ekspertyzy w zakresie możliwości zabezpieczenia i utrzymania okazów cisa pospolitego <i>Taxus baccata</i> przed uszkodzeniami mechanicznymi powodowanymi przez złomy i wywroty.	Cały teren rezerwatu.
8.	Zabezpieczanie cisa pospolitego <i>Taxus baccata</i> w miejscach jego występowania przed uszkodzeniami.	Wykonanie działań ochronnych według ustaleń ekspertyzy arborystycznej w zakresie zabezpieczenia osobników cisa pospolitego przed skutkami obumierania drzewostanu panującego, wraz z oceną skuteczności działań ochronnych.	Cały teren rezerwatu.

4) załącznik nr 4 otrzymuje brzmienie określone w załączniku do niniejszego zarządzenia.

§ 2. Zarządzenie wchodzi w życie po upływie 14 dni od dnia ogłoszenia.

Regionalny Dyrektor
Ochrony Środowiska
w Bydgoszczy



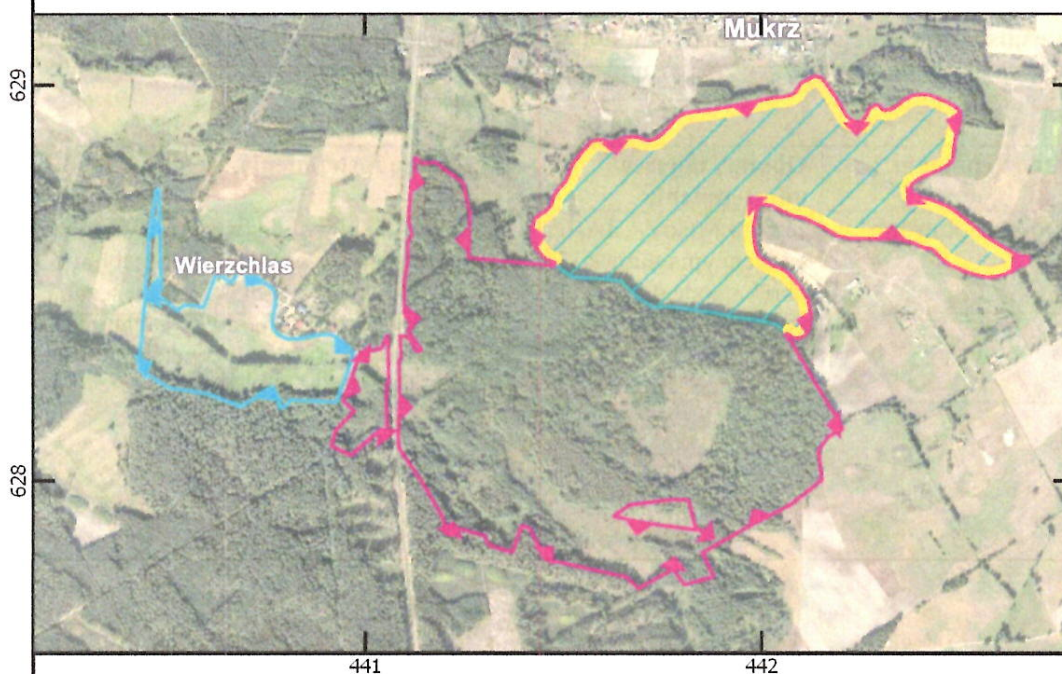
Szymon Kosmalski

Załącznik do zarządzenia
Regionalnego Dyrektora Ochrony Środowiska w Bydgoszczy
z dnia 22 lutego 2021 r.





Wskazanie obszarów i miejsc udostępnianych dla amatorskiego połowu ryb i określenie sposobów ich udostępniania

Lp.	Cel udostępnienia	Obszar, miejsce udostępnienia	Sposób udostępnienia
1.	Amatorski połów ryb.	Jezioro Mukrz – działka ewidencyjna numer 335, obręb geodezyjny nr 13 (Wysoka), gmina Cekcyn.	Połów ryb dozwolony wędkami z brzegu jeziora sąsiadującego z terenami nie objętymi ochroną rezerwatową lub z łódki (zgodnie z załącznikiem graficznym), od wschodu do zachodu słońca. Obowiązuje bezwzględny zakaz używania łodzi z napędem silników spalinowych.

Mapa obszarów udostępnionych do amatorskiego połowu ryb



Legenda

-  Granica rezerwatu przyrody
-  Otulina rezerwatu przyrody
-  Obszar jeziora udostępniony do amatorskiego połowu ryb
-  Linia brzegowa jeziora udostępniona do amatorskiego połowu ryb

Skala 1 : 18 000

0 200 400 m

Ortofotomapa: Główny Urząd Geodezji i Kartografii, usługa przeglądania (2020-10-29)

Państwowy Rejestr Nazw Geograficznych: Główny Urząd Geodezji i Kartografii, usługa przeglądania (2020-10-29)

Układ współrzędnych: PL-1992

Regionalny Dyrektor
Ochrony Środowiska
w Bydgoszczy

Szymon Kosmalski

UZASADNIENIE

Plan ochrony dla rezerwatu przyrody „Cisy Staropolskie imienia Leona Wyczółkowskiego” został ustanowiony zarządzeniem Nr 22/0210/2011 Regionalnego Dyrektora Ochrony Środowiska w Bydgoszczy z dnia 28 grudnia 2011 r. w sprawie ustanowienia planu ochrony dla rezerwatu przyrody „Cisy Staropolskie imienia Leona Wyczółkowskiego” (Dz. Urz. Woj. Kuj-Pom. nr 311, poz. 3393). Na podstawie art. 19 ust. 6 ustawy z dnia 16 kwietnia 2004 r. o ochronie przyrody (Dz. U. z 2020 r. poz. 55 ze zm.) regionalny dyrektor ochrony środowiska ustanawia, w drodze aktu prawa miejscowego w formie zarządzenia, plan ochrony dla rezerwatu przyrody i może być on zmieniony, jeżeli wynika to z potrzeb ochrony przyrody.

W dniu 7 października 2019 r., na wniosek Nadleśnictwa Zamrzenica, Zespół Roboczy ekspertów przyrodników powołanych przez Regionalną Radę Ochrony Przyrody w Bydgoszczy, przeprowadził wizję na terenie rezerwatu przyrody „Cisy Staropolskie imienia Leona Wyczółkowskiego”, w celu zaopiniowania istniejącej formy udostępnienia rezerwatu dla odwiedzających, w kontekście znaczenia wydzielającego się posuszu ze starzejącego się, panującego drzewostanu. Zespół Roboczy stwierdził istnienie zagrożenia bezpieczeństwa zarówno dla odwiedzających teren rezerwatu jak i dla przedmiotu ochrony jakim jest drzewostan cisa pospolitego *Taxus baccata*, rekomendując m. in. wykonanie ekspertyzy dendrologiczno-arborystycznej mającej określić zakres działań w celu zachowania osobników cisa pospolitego. W dniu 26 listopada 2019 r. została przeprowadzona wizja terenowa z udziałem pracowników Państwowego Gospodarstwa Leśnego Lasy Państwowe oraz Regionalnej Dyrekcji Ochrony Środowiska w Bydgoszczy, w trakcie której stwierdzono konieczność zmiany przyjętego udostępniania rezerwatu oraz potrzeby wykonania ekspertyzy dendrologiczno-arborystycznej. Mając powyższe na uwadze, niniejszym zarządzeniem wprowadzono działania ochronne polegające na wykonaniu ekspertyzy arborystycznej oraz zabezpieczeniu cisa pospolitego *Taxus baccata* w miejscach jego występowania przed uszkodzeniami zgodnie z wytycznymi ekspertyzy.

Ponadto udostępnienie rezerwatu przyrody dla celów edukacyjnych i turystycznych może nastąpić jedynie w formie odrębnego zarządzenia na podstawie art. 15 ust. 1 pkt 15 ustawy z dnia 16 kwietnia 2004 r. o ochronie przyrody, a nie zarządzeniem w sprawie ustanowienia planu ochrony rezerwatu. W związku z powyższym, niniejszym zarządzeniem usunięte zostały zapisy określające sposób udostępnienia rezerwatu dla celów edukacyjnych, turystycznych i rekreacyjnych.

W związku z postępującym zagrożeniem uszkodzania drzew cisa pospolitego *Taxus baccata* wskutek wywrotów martwych drzew liściastych, nadmiernie ocieniających korony cisów i dno lasu, niezasadne jest kontynuowanie działania ochronnego polegającego na ich obrączkowaniu, czego skutkiem jest dodatkowe zagrożenie pogorszenia stanu zachowania przedmiotu ochrony rezerwatu. Mając powyższe na uwadze, niniejszym zarządzeniem usunięte zostały zapisy określające powyższe działanie ochronne.

Projekt zarządzenia został pozytywnie zaopiniowany przez Regionalną Dyrekcję Lasów Państwowych w Toruniu w dniu 21 stycznia 2020 r. oraz pismem znak sprawy: ZO.715.11.2020, z dnia 7 maja 2020 r. Regionalna Dyrekcja Lasów Państwowych w Toruniu wyraziła aprobatę dla zadań, mających prowadzić do zminimalizowania zagrożeń, mogących powodować uszkodzenia i niszczenie okazów cisa pospolitego *Taxus baccata* ze strony górującego drzewostanu. Stwierdzono, że wykonanie ekspertyzy dendrologiczno-arborystycznej jest niezbędne do podjęcia działań na rzecz utrzymania największego na niżu stanowiska cisa pospolitego *Taxus baccata*, a konieczność aktualizacji planu ochrony dla rezerwatu przyrody „Cisy Staropolskie imienia Leona Wyczółkowskiego” uznano za zasadne ze względu na zmiany, jakie zaszły w rezerwacie i podejmowane do tej pory zadania ochronne w rezerwacie. Ponadto Regionalna Dyrekcja Lasów Państwowych w Toruniu zaproponowała zmianę obszaru wykaszania łąk z oddz. 184 s, r (nomenklatura po zmianach formalnych, dawne oddz. 184 t, s, w) na oddz. 184 o, p, co argumentowano sukcesją naturalną i zmianami hydrologicznymi. W związku z powyższym, niniejszym zarządzeniem zmienione zostały zapisy określające obszar wykaszania.

W dniu 29 czerwca 2020 r. odbyło się ponowne spotkanie Regionalnej Dyrekcji Lasów Państwowych w Toruniu, Nadleśnictwa Zamrzenica i Regionalnej Dyrekcji Ochrony Środowiska w Bydgoszczy, na którym potwierdzono wcześniejsze ustalenia jako zasadne, w tym usunięcie z zarządzenia w

sprawie ustanowienia planu ochrony dla rezerwatu przyrody zapisów, które dotyczą udostępnienia rezerwatu i przebiegu szlaków, umieszczenie zapisów dotyczących wykonania ekspertyzy arborystycznej oraz wykonania projektu i realizacji udostępnienia rezerwatu w formie edukacyjnej ścieżki multimedialnej. Sposób udostępnienia rezerwatu dla celów edukacyjnych zostanie uregulowane prawnie odrębnym zarządzeniem na podstawie art. 15 ust. 1 pkt 15 ustawy z dnia 16 kwietnia 2004 r.

Obwieszczeniem znak WOP.6202.15.2020.KK, z dnia 27 lipca 2020 r., Regionalny Dyrektor Ochrony Środowiska w Bydgoszczy zawiadomił o możliwości udziału społeczeństwa w postępowaniu poprzez zapoznanie się z projektem zmiany planu ochrony dla rezerwatu przyrody „Cisy Staropolskie imienia Leona Wyczółkowskiego” i możliwości składania uwag i wniosków. Nadleśnictwo Zamrzenica jako zarządca terenu rezerwatu przyrody, pismem z dnia 19 lipca 2020 r., znak ZG 7212.1.2020, zgłosiło następującą uwagę: „Nadleśnictwo Zamrzenica pismem z dnia 08.06.2020 r. przesłało do RDOŚ uwagi odnośnie pierwotnego projektu zarządzenia, dotyczące m. in. wykreślenia z załącznika nr 4 zapisów o szlakach edukacyjnych, turystycznych i rekreacyjnych. Uwagi te zostały uwzględnione poprzez usunięcie całego załącznika nr 4. Załącznik ten zawierał również zapis o udostępnieniu obszaru dla amatorskiego połowu ryb. Zdaniem nadleśnictwa ten sposób udostępnienia rezerwatu powinien zostać zachowany.”. Powyższą uwagę uwzględniono w całości zachowując w niezmienionym stanie zapis dotyczący amatorskiego połowu ryb w rezerwacie.

Projekt zarządzenia został zaopiniowany pozytywnie uchwałą Rady Gminy Lniano nr XX/149/2020, z dnia 17 sierpnia 2020r. oraz negatywnie uchwałą Rady Gminy Cekcyn nr VIII/181/20, z dnia 18 września 2020 r. Zgodnie z treścią uzasadnienia uchwały Rady Gminy Cekcyn: „Rada Gminy Cekcyn co do zasady nie wnosi zastrzeżeń co do konieczności wykonania ekspertyzy arborystycznej oraz zabezpieczenia cisa pospolitego zgodnie z ustaleniami wynikającymi z przeprowadzonej ekspertyzy. Niemniej ze względu na przewidziany w projekcie całkowity zakaz wstępu do rezerwatu i bez określenia ram czasowych jego obowiązywania, projekt zarządzenia opiniuje się negatywnie. Przedmiotowy rezerwat jest bowiem jednym z najstarszych i najbardziej znanych rezerwatów cisów w Europie i brak możliwości zwiedzania go przez turystów stanowić będzie zubożenie atrakcji dla osób odwiedzających Gminę Cekcyn. Dlatego w opinii Rady Gminy Cekcyn wskazane jest poszukanie alternatywnego rozwiązania w celu możliwości przeprowadzenia działań ochronnych na terenie rezerwatu.” Mając powyższe na uwadze, Regionalny Dyrektor Ochrony Środowiska w Bydgoszczy planuje zrealizować działania polegające na wykonaniu ekspertyzy arborystycznej oraz wykonaniu projektu i realizacji udostępnienia rezerwatu w formie edukacyjnej ścieżki multimedialnej. Udostępnienie rezerwatu dla celów edukacyjnych zostanie uregulowane prawnie odrębnym zarządzeniem na podstawie art. 15 ust. 1 pkt 15 ustawy z dnia 16 kwietnia 2004 r.

Projekt zarządzenia został pozytywnie zaopiniowany przez Nadleśnictwo Zamrzenica pismem z dnia 3.11.2020 r., znak ZG.7212.1.2020.

Projekt zarządzenia został zaopiniowany pozytywnie przez Regionalną Radę Ochrony Przyrody w Bydgoszczy uchwałą nr 3/2021, z dnia 11 stycznia 2021 r.

Na podstawie art. 59 ust. 2 ustawy z dnia 23 stycznia 2009 r. o wojewodzie i administracji rządowej w województwie (Dz.U. z 2019, poz. 1464), projekt zarządzenia został uzgodniony przez Wojewodę Kujawsko-Pomorskiego pismem znak WIR/DT.710.2.1.2021, z dnia 10 lutego 2021 r.

Regionalny Dyrektor
Ochrony Środowiska
w Bydgoszczy

Szymon Kosmalski