



## Wydział Test

Pytanie 1

Punkty: 1,00

Stroną postępowania administracyjnego jest:

Wybierz wszystkie poprawne:

- a. organ administracji prowadzący postępowanie
- b. organ nadzoru administracji publicznej
- c. ten, kto żąda czynności organu ze względu na swój interes prawny lub obowiązek
- d. każdy, czyjego interesu lub obowiązku dotyczy postępowanie

Pytanie 2

Punkty: 1,00

W procesie modernizacji ewidencji gruntów i budynków zarządzanej przez starostę, każdy czyjego interesu prawnego dotyczą dane ewidencyjne, odpowiednio do danego etapu tego procesu, może składać:

Wybierz wszystkie poprawne:

- a. zażalenia
- b. uwagi
- c. zarzuty
- d. zastrzeżenia

Pytanie 3

Punkty: 1,00

Do zadań Rady Infrastruktury Informacji Przestrzennej należy między innymi opiniowanie:

Wybierz wszystkie poprawne:

- a. przedsięwzięć naukowych
- b. standardów
- c. projektów aktów prawnych
- d. przedsięwzięć edukacyjnych

Pytanie 4

Punkty: 1,00

Ze względu na wymaganą dokładność określenia położenia punktów szczegółów terenowych wyróżnia się I, II i III grupę szczegółów terenowych, do grupy III nie są zaliczone szczegóły:

Wybierz wszystkie poprawne:

- a. zieleńce
- b. odkrywki glebowe dla potrzeb gleboznawczej klasyfikacji gruntów
- c. sztuczne zbiorniki wodne
- d. oddziały leśne na obszarach lasów i parków narodowych

Pytanie 5

Punkty: 1,00

Przegląd szczegółowej osnowy geodezyjnej przeprowadza się:

Wybierz wszystkie poprawne:

- a. raz na kwartał
- b. raz na rok
- c. w miarę potrzeb wynikających z lokalnego rozwoju gospodarczego
- d. raz na pół roku

Pytanie 6

Punkty: 1,00

Mapę porównania z terenem należy obligatoryjnie wykonać w przypadku:

Wybierz wszystkie poprawne:

- a. badania treści wpisów w księdze wieczystej
- b. wykonywania geodezyjnych pomiarów sytuacyjnych i wysokościowych, których celem jest sporządzenie mapy do celów projektowych
- c. wykonywania geodezyjnych pomiarów sytuacyjnych i wysokościowych, których celem jest geodezyjna inwentaryzacja budynku
- d. zakładania osnowy pomiarowej

Pytanie **7**

Punkty: 1,00

Czy treść ugody zawartej między stronami w trakcie postępowania rozgraniczeniowego zawiera się w protokole granicznym?

Wybierz wszystkie poprawne:

- a. tak
- b. tak, ale tylko w przypadku rozgraniczania nieruchomości stanowiących własność Skarbu Państwa
- c. nie, chyba że ugoda zawarta została w terminie późniejszym niż spisanie protokołu
- d. nie

Pytanie **8**

Punkty: 1,00

Prawo do wykonywania samodzielnych funkcji w dziedzinie geodezji i kartografii nabywa się:

Wybierz wszystkie poprawne:

- a. po uzyskaniu wyniku pozytywnego z egzaminu sprawdzającego ze znajomości przepisów w dziedzinie geodezji i kartografii
- b. z dniem wpisu do centralnego rejestru osób posiadających uprawnienia zawodowe
- c. wraz z wydaniem osobie zainteresowanej świadectwa stwierdzającego nadanie uprawnień zawodowych
- d. po zakończeniu postępowania kwalifikacyjnego

Pytanie **9**

Punkty: 1,00

Źródłami danych wykorzystywanych przy zakładaniu albo modernizacji ewidencji są:

Wybierz wszystkie poprawne:

- a. dane zawarte w innych ewidencjach i rejestrach
- b. wyniki pomiarów geodezyjnych lub oględzin
- c. wyniki pomiarów fotogrametrycznych
- d. dane zawarte w dokumentach udostępnionych przez zainteresowane osoby, organy i jednostki organizacyjne

Pytanie **10**

Punkty: 1,00

Które z wymienionych obiektów nie należą do kategorii obiektów topograficznych (BDOT500) "rzeźba terenu":

Wybierz wszystkie poprawne:

- a. skarpa umocniona
- b. ostroga
- c. rów melioracyjny
- d. pikieta naturalna

Pytanie **11**

Punkty: 1,00

Szczegółowe zasady wykonywania specjalistycznych prac geodezyjnych i kartograficznych, przeznaczonych na potrzeby resortów, określają:

Wybierz wszystkie poprawne:

- a. minister właściwy do spraw administracji publicznej w porozumieniu z ministrem właściwym do spraw rolnictwa i rozwoju wsi
- b. właściwi ministrowie i kierownicy urzędów centralnych w porozumieniu z Głównym Geodetą Kraju
- c. właściwi ministrowie w porozumieniu z Prezesem Rady Ministrów
- d. minister właściwy do spraw rolnictwa i rozwoju wsi w porozumieniu z ministrem do spraw budownictwa, zagospodarowania przestrzennego i mieszkalnictwa

Pytanie **12**

Punkty: 1,00

W przypadku braku miejscowego planu zagospodarowania przestrzennego określenie sposobów zagospodarowania i warunków zabudowy terenu następuje (z wyjątkami określonymi w ustawie):

Wybierz wszystkie poprawne:

- a. w drodze decyzji o warunkach zabudowy i zagospodarowania
- b. w drodze postanowienia o warunkach zabudowy i zagospodarowania
- c. w drodze decyzji o warunkach zabudowy
- d. w drodze decyzji o zagospodarowania

Pytanie **13**

Punkty: 1,00

Obowiązek stosowania legalnych jednostek miar dotyczy między innymi:

Wybierz wszystkie poprawne:

- a. wykonywania pomiarów
- b. wyrażania wartości wielkości fizycznych
- c. innych przyrządów niż pomiarowe
- d. przyrządów pomiarowych

Pytanie **14**

Punkty: 1,00

Jaki obiekt kartograficzny przedstawia poniższy znak:



Wybierz wszystkie poprawne:

- a. most
- b. werandę
- c. budynek w budowie
- d. wiatę

Pytanie **15**

Punkty: 1,00

Klauzula urzędowa, którą opatruje się materiały w postaci nielektronicznej przyjęte do powiatowego zasobu geodezyjnego i kartograficznego, zawiera:

Wybierz wszystkie poprawne:

- a. imię i nazwisko wykonawcy prac geodezyjnych
- b. datę udostępnienia materiału zasobu
- c. nazwę organu prowadzącego zasób
- d. identyfikator ewidencyjny materiału zasobu

Pytanie **16**

Punkty: 1,00

Kierownicy jednostek organizacyjnych przeprowadzają przegląd materiałów w celu ustalenia, czy spełniają one ustawowe przesłanki ochrony :

Wybierz wszystkie poprawne:

- a. nie rzadziej niż raz na rok
- b. nie rzadziej niż raz na 5 lat
- c. nie rzadziej niż raz na kwartał
- d. codziennie

Pytanie **17**

Punkty: 1,00

Jakie budynki wykazuje się w ewidencji gruntów i budynków?

Wybierz wszystkie poprawne:

- a. budynki projektowane
- b. budynki, które wymagają geodezyjnej inwentaryzacji powykonawczej
- c. wolno stojące garaże o powierzchni zabudowy do 35 m<sup>2</sup>
- d. budynki w budowie

Pytanie **18**

Punkty: 1,00

Organy architektoniczno-budowlane przekazują właściwemu staroście odpisy zgłoszeń dotyczących zmiany sposobu użytkowania budynku lub jego części, do których organ nie wniósł sprzeciwu:

Wybierz wszystkie poprawne:

- a. 21 dni od dnia, w którym dokumenty te wywołują skutki prawne
- b. niezwłocznie, jednak nie później niż 30 dni od dnia, w którym dokumenty te wywołują skutki prawne
- c. 30 dni od dnia, w którym dokumenty te wywołują skutki prawne
- d. 14 dni od dnia, w którym dokumenty te wywołują skutki prawne

Pytanie **19**

Punkty: 1,00

Ewidencja gruntów i budynków obejmuje dane podmiotowe dotyczące:

Wybierz wszystkie poprawne:

- a. adresów zameldowania na pobyt stały albo siedziby podmiotów

- b. daty nabycia prawa własności
- c. gruntów
- d. lokali

Pytanie **20**

Punkty: 1,00

Kto znaki graniczne niszczy, uszkadza, usuwa, przesuwa lub czyni niewidocznymi albo fałszywie wystawia:  
Wybierz wszystkie poprawne:

- a. podlega karze ograniczenia wolności albo pozbawienia wolności do lat 5
- b. podlega karze pozbawienia wolności do 3 lat
- c. nie podlega grzywnie
- d. podlega grzywnie, podlega karze ograniczenia wolności albo pozbawienia wolności do lat 2

Pytanie **21**

Punkty: 1,00

Do sporządzania mapy do celów projektowych wykonawca prac geodezyjnych wykorzystuje:  
Wybierz wszystkie poprawne:

- a. opracowania planistyczne
- b. wyniki wykonanych pomiarów
- c. inne dokumenty lub informacje dotyczące obszaru projektowanego zamierzenia budowlanego lub terenów sąsiednich, jeżeli mają znaczenie dla zamierzenia budowlanego
- d. materiały udostępnione z zasobu

Pytanie **22**

Punkty: 1,00

Rękojmia wiary publicznej ksiąg wieczystych nie chroni:  
Wybierz wszystkie poprawne:

- a. służebności drogi koniecznej
- b. prawa dożywocia
- c. rozporządzeń nieodpłatnych
- d. dokonanych na rzecz nabywcy działającego w złej wierze

Pytanie **23**

Punkty: 1,00

W przypadku wzajemnego przecinania się gruntów zajętych pod linie kolejowe, drogi publiczne lub kanały przy ustalaniu granic działek ewidencyjnych stosuje się następujące zasady:  
Wybierz wszystkie poprawne:

- a. drogi wyższej kategorii wybudowane na powierzchni gruntu dzielą drogi niższej kategorii wybudowane na powierzchni gruntu na odrębne działki ewidencyjne
- b. drogi wewnętrzne dzielą drogi publiczne na odrębne działki ewidencyjne
- c. linie kolejowe wybudowane nad powierzchnią gruntu dzielą drogi publiczne wybudowane nad powierzchnią gruntu na odrębne działki ewidencyjne
- d. kryte kanały i rurociągi dzielą linie kolejowe oraz drogi publiczne na odrębne działki ewidencyjne

Pytanie **24**

Punkty: 1,00

Nadanie miejscowości statusu miasta dokonywane jest :  
Wybierz wszystkie poprawne:

- a. w sposób uwzględniający infrastrukturę techniczną
- b. w sposób uwzględniający infrastrukturę społeczną
- c. w sposób uwzględniający układ urbanistyczny
- d. w sposób uwzględniający charakter zabudowy

Pytanie **25**

Punkty: 1,00

Wyłączeniu z państwowego zasobu geodezyjnego i kartograficznego podlegają materiały, które:  
Wybierz wszystkie poprawne:

- a. straciły przydatność użytkową
- b. straciły wiarygodność
- c. straciły przydatność bazową
- d. straciły przydatność bazowo - użytkową

Pytanie **26**

Punkty: 1,00

Odległość granicy pasa drogowego od zewnętrznej krawędzi nasypu dla dróg ekspresowych powinna wynosić:

Wybierz wszystkie poprawne:

- a. co najmniej 2 m
- b. co najmniej 0,75m
- c. co najmniej 4 m
- d. co najmniej 3 m

Pytanie **27**

Punkty: 1,00

Do gruntów zabudowanych i zurbanizowanych nie należą:

Wybierz wszystkie poprawne:

- a. grunty przeznaczone pod budowę linii kolejowych, oznaczone symbolem - Tp
- b. użytki kopalne, oznaczone symbolem - K
- c. tereny mieszkaniowe, oznaczone symbolem - B
- d. nieużytki, oznaczone symbolem - N

Pytanie **28**

Punkty: 1,00

Z budżetu samorządu powiatu finansowane są zadania związane z :

Wybierz wszystkie poprawne:

- a. gromadzeniem zasobu geodezyjnego i kartograficznego
- b. zabezpieczaniem zasobu geodezyjnego i kartograficznego
- c. uzupełnianiem zasobu geodezyjnego i kartograficznego
- d. wyłączeniem materiałów z zasobu geodezyjnego i kartograficznego

Pytanie **29**

Punkty: 1,00

Do pomiaru kontrolnego z wykorzystaniem technik satelitarnych GNSS można wykorzystać:

Wybierz wszystkie poprawne:




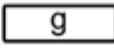

- a. punkty opisujące zapory wodne
- b. punkt osnowy geodezyjnej
- c. punkt osnowy pomiarowej
- d. punkty opisujące użytki gruntowe

Pytanie **30**

Punkty: 1,00

Który znak kartograficzny przedstawia zasuwę lub zawór:

Wybierz wszystkie poprawne:

- a. 
- b. 
- c.  
- d. 

Pytanie **31**

Punkty: 1,00

Ulice leżące w ciągu dróg krajowych należą:

Wybierz wszystkie poprawne:

- a. do dróg powiatowych
- b. do dróg wojewódzkich
- c. do dróg alternatywnych
- d. do dróg krajowych

Pytanie **32**

Punkty: 1,00

Rejestr prac geodezyjnych i kartograficznych zawiera dane określające:

Wybierz wszystkie poprawne:

- a. daty doręczenia wykonawcy prac geodezyjnych protokołów weryfikacji
- b. cel zgłoszonych prac geodezyjnych
- c. identyfikator wykonawcy wskazany w zgłoszeniu prac geodezyjnych
- d. wysokość opłaty za udostępnione materiały zasobu

Pytanie **33**

Punkty: 1,00

Oświadczenie woli złożone przez osobę jest nieważne:

Wybierz wszystkie poprawne:

- a. gdy zostanie wycofane przez tą osobę do 14 dni od jego złożenia
- b. gdy zostanie złożone ustnie bez świadków
- c. gdy zostało złożone przez osobę, która z jakichkolwiek powodów znajdowała się w stanie wyłączającym świadome albo swobodne powzięcie decyzji i wyrażenie woli. Dotyczy to w szczególności choroby psychicznej, niedorozwoju umysłowego albo innego, chociażby nawet przemijającego, zaburzenia czynności psychicznych.
- d. gdy zostanie złożone drugiej stronie za jej zgodą dla pozorów

Pytanie **34**

Punkty: 1,00

Materiały zasobu w postaci nieelektronicznej przyjęte do państwowego zasobu geodezyjnego i kartograficznego przetwarzają się sukcesywnie do postaci dokumentów elektronicznych nie dłużej niż:

Wybierz wszystkie poprawne:

- a. do dnia 31 grudnia 2021 r.
- b. do dnia 31 grudnia 2023 r.
- c. do dnia 31 grudnia 2024 r.
- d. do dnia 31 grudnia 2022 r.

Pytanie **35**

Punkty: 1,00

Zaliczenie do kategorii dróg gminnych następuje :

Wybierz wszystkie poprawne:

- a. w drodze uchwały zarządu gminy
- b. w drodze uchwały rady gminy, po zasięgnięciu opinii właściwego wojewody
- c. w drodze uchwały zarządu gminy, po zasięgnięciu opinii właściwego starosty
- d. w drodze uchwały rady gminy, po zasięgnięciu opinii właściwego zarządu powiatu

Pytanie **36**

Punkty: 1,00

Mapa zasadnicza to wielkoskalowe opracowanie kartograficzne, zawierające informacje o przestrzennym usytuowaniu:

Wybierz wszystkie poprawne:

- a. konturów użytków gruntowych
- b. sieci uzbrojenia terenu
- c. urządzeń budowlanych
- d. punktów osnowy pomiarowej

Pytanie **37**

Punkty: 1,00

Bazę BDOT500 tworzy i aktualizuje się:

Wybierz wszystkie poprawne:

- a. w drodze decyzji administracyjnej na podstawie materiałów przyjmowanych do państwowego zasobu geodezyjnego i kartograficznego
- b. nie później niż w terminie 14 dni od dnia uzyskania materiałów
- c. nie później niż w terminie 30 dni od dnia pozyskania materiałów
- d. w drodze czynności materialno-technicznej na podstawie materiałów przyjmowanych do państwowego zasobu geodezyjnego i kartograficznego

Pytanie **38**

Punkty: 1,00

Rejestr cen nieruchomości zawiera informacje dotyczące:

Wybierz wszystkie poprawne:

- a. strony kupującej

- b. rodzaju rynku
- c. wykazu nieruchomości będących przedmiotem transakcji
- d. ceny transakcji netto

Pytanie **39**

Punkty: 1,00

Protokół z mediacji prowadzonej w trybie przepisów Kodeksu postępowania administracyjnego zawiera między innymi:

Wybierz wszystkie poprawne:

- a. dokonane ustalenia co do sposobu załatwienia sprawy
- b. imię i nazwisko (nazwy) oraz adresy (siedziby) uczestników mediacji
- c. imię i nazwisko oraz adres mediatora
- d. czas i miejsce przeprowadzenia mediacji

Pytanie **40**

Punkty: 1,00

Czy zaliczenie drogi do kategorii dróg gminnych wymaga podjęcia uchwały?

Wybierz wszystkie poprawne:

- a. Nie, kategoria jest nadawana w pozwoleniu na użytkowanie
- b. Tak, wymaga uchwały zarządu gminy
- c. Nie, kategoria jest zależna od treści wniosku zarządcy drogi
- d. Tak, wymaga uchwały rady gminy

Pytanie **41**

Punkty: 1,00

Weryfikacji nie podlegają zbiory danych lub inne materiały stanowiące wynik prac geodezyjnych, które:

Wybierz wszystkie poprawne:

- a. zostały wykonane w związku z realizacją zamówienia publicznego przez Głównego Geodetę Kraju
- b. zostały wykonane w związku z realizacją zamówienia publicznego przez inne podmioty działające z upoważnienia organów administracji geodezyjnej i kartograficznej
- c. zostały wykonane w związku z realizacją zamówienia publicznego przez starostę
- d. zostały wykonane w związku z realizacją zamówienia publicznego przez marszałka województwa

Pytanie **42**

Punkty: 1,00

Aktualizacji danych ewidencji miejscowości, ulic i adresów, ich uzupełnienia lub zmiany dokonuje się z urzędu w trybie czynności materialno-technicznej, w przypadku gdy:

Wybierz wszystkie poprawne:

- a. nadano nazwę ulicy w drodze decyzji wójta
- b. został nadany nowy numer porządkowy
- c. obiekty przestrzenne ujawniane w ewidencji zakończyły swój cykl istnienia
- d. istniejąca numeracja porządkowa zawiera wady utrudniające jej wykorzystywanie

Pytanie **43**

Punkty: 1,00

Wymiary przekrojów obiektów geodezyjnej ewidencji sieci uzbrojenia terenu (średnica, wymiar poziomy i pionowy) podaje się w:

Wybierz wszystkie poprawne:

- a. w mm lub w cm w zależności od obiektu
- b. cm
- c. mm
- d.  $\mu\text{m}$

Pytanie **44**

Punkty: 1,00

Wykonawca sporządza zgłoszenie pracy geodezyjnej:

Wybierz wszystkie poprawne:

- a. według wymagań właściwego ośrodka
- b. brak jest unormowań w tym zakresie
- c. w formie określonej w wytycznych wojewódzkiego inspektora nadzoru geodezyjnego i kartograficznego
- d. według wzorów określonych w załączniku do właściwego rozporządzenia

Pytanie **45**

Punkty: 1,00

Obrońcą obwinionego w postępowaniu wszczętym przez rzecznika dyscyplinarnego w sprawie odpowiedzialności dyscyplinarnej osób wykonujących samodzielne funkcje w dziedzinie geodezji i kartografii może być:

Wybierz wszystkie poprawne:

- a. osoba będąca członkiem dowolnej organizacji społeczno-zawodowej
- b. osoba będąca członkiem organizacji społeczno-zawodowej działającej w dziedzinie geodezji i kartografii
- c. radca prawny
- d. adwokat

Pytanie **46**

Punkty: 1,00

Wniosek osoby występującej o nadanie uprawnień zawodowych w dziedzinie geodezji i kartografii zawiera między innymi:

Wybierz wszystkie poprawne:

- a. identyfikator NIP
- b. adres zamieszkania
- c. zaświadczenie o ukończeniu kursu przygotowawczego
- d. aktualne badania lekarskie

Pytanie **47**

Punkty: 1,00

Organy władzy publicznej działają:

Wybierz wszystkie poprawne:

- a. w granicach prawa
- b. na podstawie prawa
- c. bezpośrednio, na podstawie stanowionych uchwał
- d. na podstawie ugruntowanego orzecznictwa sądowego

Pytanie **48**

Punkty: 1,00

Wojewódzkiego inspektora nadzoru geodezyjnego i kartograficznego:

Wybierz wszystkie poprawne:

- a. powołuje i odwołuje Główny Geodeta Kraju za zgodą wojewody
- b. powołuje i odwołuje Główny Geodeta Kraju
- c. powołuje i odwołuje wojewoda w uzgodnieniu z marszałkiem województwa
- d. powołuje i odwołuje wojewoda, za zgodą Głównego Geodety Kraju

Pytanie **49**

Punkty: 1,00

Danymi ewidencyjnymi dotyczącymi działki ewidencyjnej są między innymi:

Wybierz wszystkie poprawne:

- a. oznaczenie dokumentów potwierdzających własność
- b. pole powierzchni części działki oddanej w dzierżawę
- c. numer księgi wieczystej
- d. oznaczenie jednostki rejestrowej gruntów, do której należy działka ewidencyjna

Pytanie **50**

Punkty: 1,00

Rozgraniczenie nieruchomości nie może nastąpić:

Wybierz wszystkie poprawne:

- a. na podstawie decyzji administracyjnej wójta / burmistrza / prezydenta
- b. na podstawie decyzji administracyjnej starosty
- c. na podstawie orzeczenia sądu powszechnego
- d. na podstawie ugody zawartej przed upoważnionym geodetą

Pytanie **51**

Punkty: 1,00

W skład operatu technicznego nie wchodzi:

Wybierz wszystkie poprawne:

- a. poświadczony za zgodność z oryginałem kopie protokołu klasyfikacyjnego



- b. sprawozdanie techniczne
- c. zawiadomienie o zakończeniu pracy geodezyjnej lub kartograficznej
- d. dziennik niwelacji

Pytanie **52**

Punkty: 1,00

Organ administracji publicznej podlega wyłączeniu od załatwienia sprawy dotyczącej interesów majątkowych:  
Wybierz wszystkie poprawne:

- a. jego kierownika
- b. osoby zajmującej stanowisko kierownicze w organie wyższego stopnia
- c. małżonka jego kierownika
- d. osoby związanej z jego kierownikiem z tytułu przysposobienia

Pytanie **53**

Punkty: 1,00

Organ prowadzący zasób:  
Wybierz wszystkie poprawne:

- a. przechowuje materiały zasobu w sposób chroniący je przed pożarem
- b. wykonuje na nośnikach zewnętrznych, nie rzadziej niż raz na rok, kopie bezpieczeństwa materiałów zasobu w postaci elektronicznej
- c. przechowuje materiały zasobu w sposób chroniący je przed zniszczeniem
- d. przechowuje co najmniej dwie ostatnie kopie bezpieczeństwa materiałów zasobu

Pytanie **54**

Punkty: 1,00

Główny Geodeta Kraju:  
Wybierz wszystkie poprawne:

- a. sporządza projekty sprawozdań dotyczące funkcjonowania infrastruktury informacji przestrzennej
- b. sporządza projekty informacji dotyczące funkcjonowania infrastruktury informacji przestrzennej
- c. dokonuje z innymi organami wiodącymi uzgodnień mających na celu zapewnienie zgodności infrastruktury pod względem tematycznym
- d. kontroluje przebieg prac w zakresie krajowej infrastruktury informacji przestrzennej

Pytanie **55**

Punkty: 1,00

Jeśli nazwa własna wody stojącej jest nieokreślona:  
Wybierz wszystkie poprawne:

- a. używa się skrótu "ws"
- b. nie zamieszcza się opisu
- c. używa się skrótu "w"
- d. używa się skrótu "n/z"

Pytanie **56**

Punkty: 1,00

Materiały przyjęte do zasobu w postaci elektronicznej przetwarza się niezwłocznie do dokumentu elektronicznego zapisanego w formacie:  
Wybierz wszystkie poprawne:

- a. uzgodnionym z wykonawcą prac geodezyjnych
- b. shp
- c. pdf
- d. gml

Pytanie **57**

Punkty: 1,00

Zarządzenia Prezesa Rady Ministrów:  
Wybierz wszystkie poprawne:

- a. mogą stanowić podstawy decyzji wobec osób prawnych
- b. mają charakter wewnętrzny
- c. nie mogą stanowić podstawy decyzji wobec obywateli
- d. są wydawane tylko na podstawie ustawy

Pytanie **58**

Punkty: 1,00

Geodezyjny pomiar wysokościowy wykonuje się z dokładnością nie mniejszą niż:

Wybierz wszystkie poprawne:

- a. 0,05m - dla pikiet markowanych w terenie
- b. 0,1m - dla mierzonych elektromagnetycznie podziemnych obiektów sieci uzbrojenia terenu
- c. 0,05m - dla obiektów budowlanych
- d. 0,1m - dla urządzeń budowlanych

Pytanie **59**

Punkty: 1,00

Przy określaniu zasięgu konturów klasyfikacyjnych kontury o powierzchni:

Wybierz wszystkie poprawne:

- a. mniejszej niż 0,10 ha pozostawia się bez zmian
- b. mniejszej niż 0,20 ha włącza się do konturu przyległego
- c. mniejszej niż 0,10 ha włącza się do konturu przyległego
- d. większej niż 0,10 ha włącza się do konturu przyległego

Pytanie **60**

Punkty: 1,00

Udostępnienie materiałów zasobu odbywa się na podstawie:

Wybierz wszystkie poprawne:

- a. postanowienia o udostępnieniu materiałów zasobu
- b. wniosku
- c. zgłoszenia prac geodezyjnych
- d. decyzji administracyjnej