


KARTA EWIDENCYJNA POMNIKA PRZYRODY

Numer inwentarzowy pomnika przyrody	A91/021
Nadleśnictwo	Świerczyna
Określenie pomnika (gatunek)	Buk pospolity (<i>Fagus sylvatica</i>)
Nazwa zwyczajowa	-----
OGÓLNE DANE POMNIKA PRZYRODY	
Rodzaj	Drzewo
Powiat	Drawski
Gmina	Złocieniec
Leśnictwo	Dąbrowa
Adres leśny	11-28-1-06-491-b-00
Właściciel/zarządca działki	Nadleśnictwo Świerczyna
Podstawa prawna powołania	Uchwała nr XLIV/213/2009 Rady Gminy w Wierzchowie z dnia 17 XII 2009r.
OPIS POMNIKA PRZYRODY	
Gatunek	Buk pospolity (<i>Fagus sylvatica</i>)
Przybliżony wiek	280
Obwód	415
Wysokość	36
Rozpiętość korony	10
Charakterystyka pokroju i zdrowotność strzały:	2
Dostępność pomnika	Pomnik ogólnodostępny, położony około 200m od drogi leśnej i 500 od drogi wojewódzkiej nr 177

Szlaki turystyczne przebiegające w pobliżu pomnika	Brak
Oznakowanie pomnika	Brak
Infrastruktura	Brak
Dokumentacja fotograficzna	 A black and white photograph of a forest. The scene is dominated by tall, thin, vertical tree trunks that stretch towards the top of the frame. In the foreground, a large, dark tree trunk is prominent, with its branches reaching upwards. The background is filled with more trees, some of which are partially obscured by a soft, hazy light, creating a sense of depth and atmosphere. The overall tone is somber and quiet.

WSKAZANIA GOSPODARCZE	
Czy istnieje konieczność zabiegów pielęgnacyjnych przy pomniku przyrody	Nie

*Stan zdrowotny pomników wg skali Pacyniaka i Smólskiego:

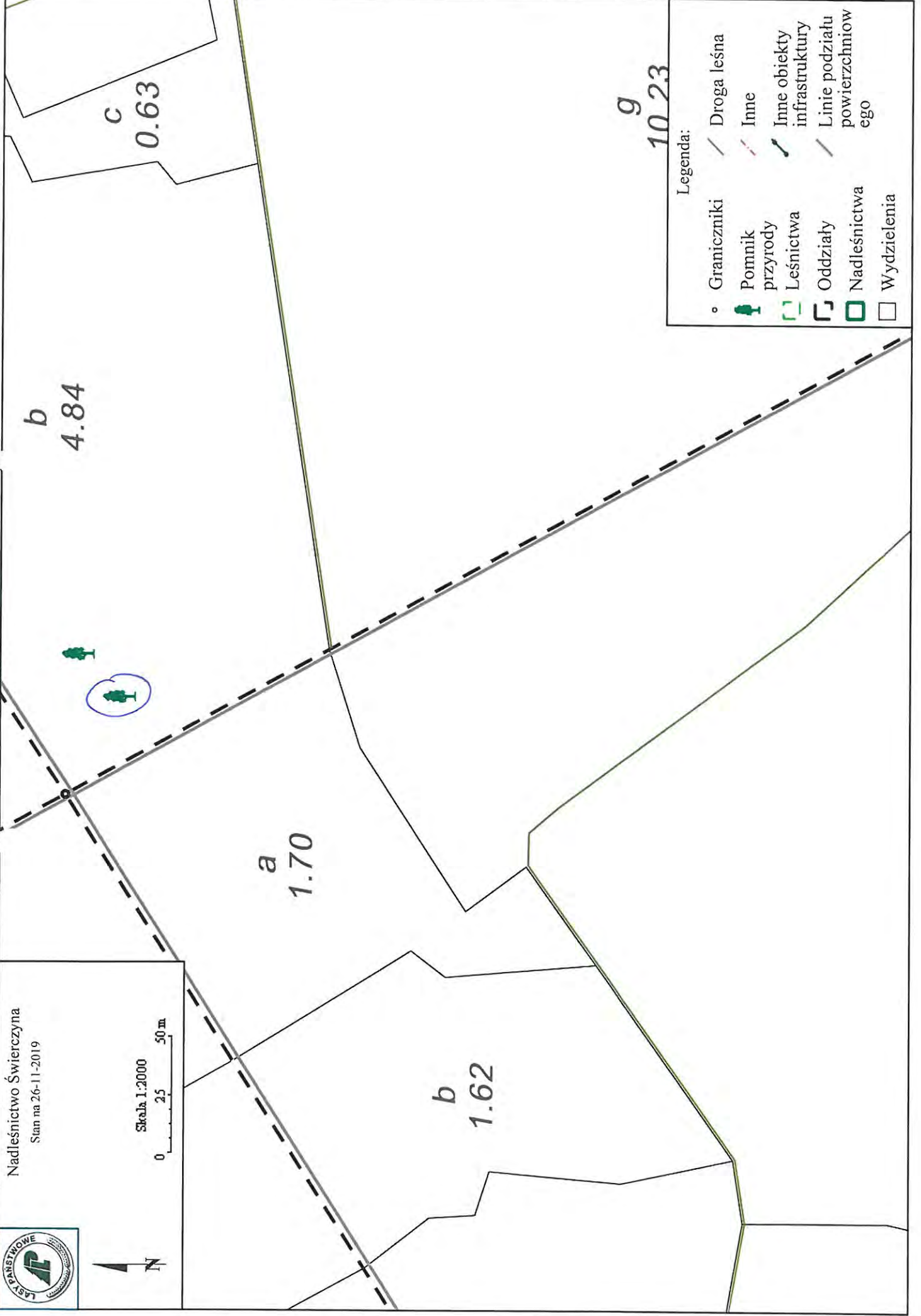
- 1 - drzewa zupełnie zdrowe, bez żadnych ubytków i obecności szkodników
- 2 - drzewa z częściowo obumierającymi cieńszymi gałęziami w wierzchołkowych partiach korony, z obecnością szkodników roślinnych lub zwierzęcych
- 3 - drzewa, które mają w 50% obumarłą koronę i kłodę lub strzałkę, jak również zaatakowane w znacznym stopniu przez szkodniki
- 4 - drzewa w 70% z obumarłą koroną i kłodą lub strzałką i dużymi ubytkami tkanki drzewnej
- 5 - drzewa mające ponad 70% obumarłą koronę i kłodę lub strzałkę z licznymi dziuplami, w tym także drzewa martwe



Nadleśnictwo Świerczyna
Stan na 26-11-2019



Skala 1:2000
0 25 50 m




Legenda:

- Graniczniki
- Pomnik przyrody
- Leśnictwa
- Oddziały
- Nadleśnictwa
- Wydzielenia
- Droga leśna
- Inne
- Inne obiekty infrastruktury
- Linie podziału powierzchniowego

KARTA EWIDENCYJNA POMNIKA PRZYRODY

Numer inwentarzowy pomnika przyrody	A91/103
Nadleśnictwo	Świerczyna
Określenie pomnika (gatunek)	Buk pospolity (<i>Fagus sylvatica</i>)
Nazwa zwyczajowa	-----
OGÓLNE DANE POMNIKA PRZYRODY	
Rodzaj	Drzewo
Powiat	Drawski
Gmina	Złocieniec
Leśnictwo	Dąbrowa
Adres leśny	11-28-1-06-491-b-00
Właściciel/ zarządca działki	Nadleśnictwo Świerczyna
Podstawa prawna powołania	Uchwała nr XLIV/213/2009 Rady Gminy w Wierzchowie z dnia 17 XII 2009r.
OPIS POMNIKA PRZYRODY	
Gatunek	Buk pospolity (<i>Fagus sylvatica</i>)
Przybliżony wiek	280
Obwód [m]	3,70
Wysokość [m]	34
Rozpiętość korony [m]	-----
Charakterystyka pokroju i zdrowotność strzały*:	5 - martwy
Dostępność pomnika	Pomnik ogólnodostępny, położony około 200m od drogi leśnej i 500 od drogi wojewódzkiej nr 177

Szlaki turystyczne przebiegające w pobliżu pomnika	Brak
Oznakowanie pomnika	Brak
Infrastruktura	Brak
Dokumentacja fotograficzna	

WSKAZANIA GOSPODARCZE	
Czy istnieje konieczność zabiegów pielęgnacyjnych przy pomniku przyrody	Nie

*Stan zdrowotny pomników wg skali Pacyniaka i Smólskiego:

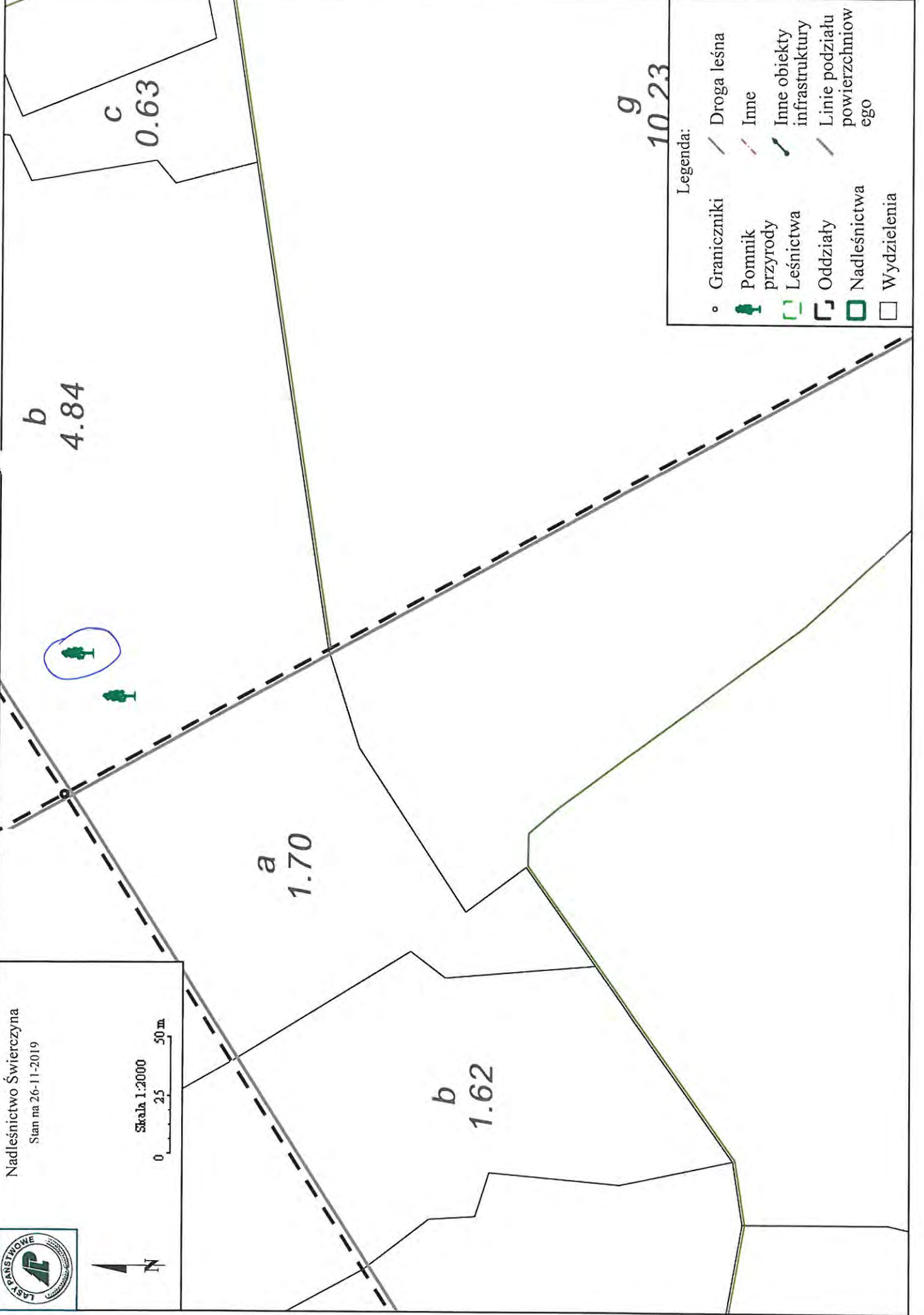
- 1 - drzewa zupełnie zdrowe, bez żadnych ubytków i obecności szkodników
- 2 - drzewa z częściowo obumierającymi cieńszymi gałęziami w wierzchołkowych partiach korony, z obecnością szkodników roślinnych lub zwierzęcych
- 3 - drzewa, które mają w 50% obumarłą koronę i kłodę lub strzałę, jak również zaatakowane w znacznym stopniu przez szkodniki
- 4 - drzewa w 70% z obumarłą koroną i kłodą lub strzałą i dużymi ubytkami tkanki drzewnej
- 5 - drzewa mające ponad 70% obumarłą koronę i kłodę lub strzałę z licznymi dziuplami, w tym także drzewa martwe



Nadleśnictwo Świerczyna
Stan na 26-11-2019



Skala 1:2000
0 25 50 m



b
4.84

c
0.63

a
1.70

b
1.62

g
10 23

Legenda:

- Graniczniki
- 🌳 Pomnik przyrody
- 🌲 Leśnictwa
- 🏠 Oddziały
- 🏠 Nadleśnictwa
- ☐ Wydzielenia
- Droga leśna
- Inne
- Inne obiekty infrastruktury
- Linie podziału powierzchniowego

KARTA EWIDENCYJNA POMNIKA PRZYRODY

Numer inwentarzowy pomnika przyrody	A91/100
Nadleśnictwo	Świerczyna
Określenie pomnika (gatunek)	Buk pospolity (<i>Fagus sylvatica</i>)
Nazwa zwyczajowa	-----
OGÓLNE DANE POMNIKA PRZYRODY	
Rodzaj	Drzewo
Powiat	Drawski
Gmina	Wierzchowo
Leśnictwo	Jałowcówka
Adres leśny	11-28-1-05-187-c-00
Właściciel/zarządca działki	Nadleśnictwo Świerczyna
Podstawa prawna powołania	Uchwała nr XLIV/213/2009 Rady Gminy w Wierzchowie z dnia 17 XII 2009 r.
OPIS POMNIKA PRZYRODY	
Gatunek	Buk pospolity (<i>Fagus sylvatica</i>)
Przybliżony wiek	210
Obwód [m]	3,46
Wysokość [m]	27
Rozpiętość korony	20
Charakterystyka pokroju i zdrowotność strzały:	3

Dostępność pomnika	Pomnik ogólnodostępny, w środku drzewostanu, brak dojazdu drogą publiczną
Szlaki turystyczne przebiegające w pobliżu pomnika	Brak
Oznakowanie pomnika	Tabliczka „Pomnik przyrody”
Infrastruktura	Brak
Dokumentacja fotograficzna	 <p>Fot. Tomasz Gembiak</p>

WSKAZANIA GOSPODARCZE	
Czy istnieje konieczność zabiegów pielęgnacyjnych przy pomniku przyrody	Nie

*Stan zdrowotny pomników wg skali Pacyniaka i Smólskiego:

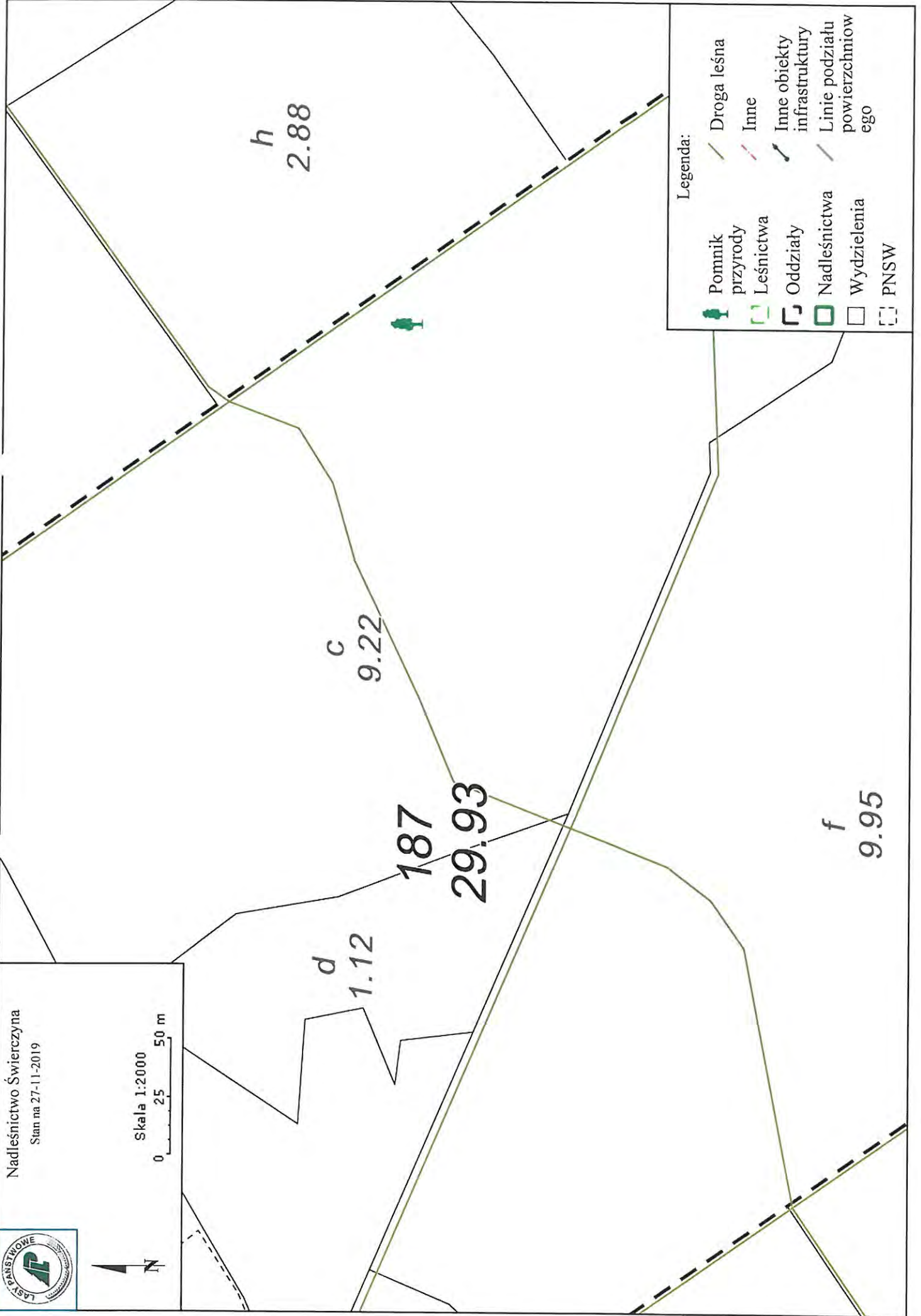
- 1 - drzewa zupełnie zdrowe, bez żadnych ubytków i obecności szkodników
- 2 - drzewa z częściowo obumierającymi cieńszymi gałęziami w wierzchołkowych partiach korony, z obecnością szkodników roślinnych lub zwierzęcych
- 3 - drzewa, które mają w 50% obumarłą koronę i kłodę lub strzałkę, jak również zaatakowane w znacznym stopniu przez szkodniki
- 4 - drzewa w 70% z obumarłą koroną i kłodą lub strzałką i dużymi ubytkami tkanki drzewnej
- 5 - drzewa mające ponad 70% obumarłą koronę i kłodę lub strzałkę z licznymi dziuplami, w tym także drzewa martwe



Nadleśnictwo Świerczyna
Stan na 27-11-2019



Skala 1:2000
0 25 50 m



KARTA EWIDENCYJNA POMNIKA PRZYRODY

Numer inwentarzowy pomnika przyrody	A91/106
Nadleśnictwo	Świerczyna
Określenie pomnika (gatunek)	Dąb szypułkowy (<i>Quercus robur</i>)
Nazwa zwyczajowa	-----
OGÓLNE DANE POMNIKA PRZYRODY	
Rodzaj	Drzewo
Powiat	Drawski
Gmina	Wierzchowo
Leśnictwo	Jeleni Stok
Adres leśny	11-28-1-09-561-f-00
Właściciel/zarządca działki	Lasy Państwowe, Nadleśnictwo Świerczyna
Podstawa prawna powołania	Uchwała nr XLIV/213/2009 Rady Gminy w Wierzchowie z dnia 17 XII 2009 r.
OPIS POMNIKA PRZYRODY	
Gatunek	Dąb szypułkowy (<i>Quercus robur</i>)
Przybliżony wiek	170
Obwód [m]	3,95
Wysokość [m]	26
Rozpiętość korony [m]	11
Charakterystyka pokroju i zdrowotność strzały:	2
Dostępność pomnika	Dojazd drogą leśną z miejscowości Otrzep, pomnik zlokalizowany ok. 300m od Leśnej Szkoły Pod Dębami
Szlaki turystyczne przebiegające w pobliżu pomnika	Ścieżka edukacyjna „Świerczyna”
Oznakowanie pomnika	Tabliczka „Pomnik przyrody”
Infrastruktura	Brak

Dokumentacja fotograficzna



WSKAZANIA GOSPODARCZE

Czy istnieje konieczność zabiegów pielęgnacyjnych przy pomniku przyrody

Nie

*Stan zdrowotny pomników wg skali Pacyniaka i Smólskiego:

- 1 - drzewa zupełnie zdrowe, bez żadnych ubytków i obecności szkodników
- 2 - drzewa z częściowo obumierającymi cieńszymi gałęziami w wierzchołkowych partiach korony, z obecnością szkodników roślinnych lub zwierzęcych
- 3 - drzewa, które mają w 50% obumarłą koronę i kłodę lub strzałkę, jak również zaatakowane w znacznym stopniu przez szkodniki
- 4 - drzewa w 70% z obumarłą koroną i kłodą lub strzałką i dużymi ubytkami tkanki drzewnej
- 5 - drzewa mające ponad 70% obumarłą koronę i kłodę lub strzałkę z licznymi dziuplami, w tym także drzewa martwe



Nadleśnictwo Świerczyna
Stan na 22-11-2019



Skala 1:1500
0 10 20m

c
4.51



561
19.68

b
3.00

d
1.07

f
1.54

g
2.61

1 - K


1 - Go

Legenda:

- | | |
|---|---------------------------------|
| Pomnik przyrody | Drzewo zachowawcze |
| Leśnictwa | PNSW |
| Stanowisko gatunku chronionego zwierząt | Droga leśna |
| Oddziały | Inne |
| Nadleśnictwa | Inne obiekty infrastruktury |
| Wydzielenia | Linie podziału powierzchniowego |

KARTA EWIDENCYJNA POMNIKA PRZYRODY

Numer inwentarzowy pomnika przyrody	A91/104
Nadleśnictwo	Świerczyna
Określenie pomnika (gatunek)	Dąb szypułkowy (<i>Quercus robur</i>)
Nazwa zwyczajowa	-----
OGÓLNE DANE POMNIKA PRZYRODY	
Rodzaj	Drzewo
Powiat	Drawski
Gmina	Wierzchowo
Leśnictwo	Jeleni Stok
Adres leśny	11-28-1-09-561-c-00
Właściciel/zarządca działki	Lasy Państwowe, Nadleśnictwo Świerczyna
Podstawa prawna powołania	Uchwała nr XLIV/213/2009 Rady Gminy w Wierzchowie z dnia 17 XII 2009 r.
OPIS POMNIKA PRZYRODY	
Gatunek	Dąb szypułkowy (<i>Quercus robur</i>)
Przybliżony wiek	170
Obwód [m]	3,60
Wysokość [m]	30
Rozpiętość korony [m]	10
Charakterystyka pokroju i zdrowotność strzały*:	2
Dostępność pomnika	Pomnik znajduje się przy wiacie edukacyjnej, dojazd drogą asfaltową z miejscowości Otrzep

Szlaki turystyczne przebiegające w pobliżu pomnika	Ścieżka dydaktyczna „Świerczyna”
Oznakowanie pomnika	Tabliczka „Pomnik przyrody”
Infrastruktura	Leśna Szkoła Pod Dębami „Dąbrówka”
Dokumentacja fotograficzna	

WSKAZANIA GOSPODARCZE	
Czy istnieje konieczność zabiegów pielęgnacyjnych przy pomniku przyrody	Nie

*Stan zdrowotny pomników wg skali Pacyniaka i Smólskiego:

- 1 - drzewa zupełnie zdrowe, bez żadnych ubytków i obecności szkodników
- 2 - drzewa z częściowo obumierającymi cieńszymi gałęziami w wierzchołkowych partiach korony, z obecnością szkodników roślinnych lub zwierzęcych
- 3 - drzewa, które mają w 50% obumarłą koronę i kłodę lub strzałkę, jak również zaatakowane w znacznym stopniu przez szkodniki
- 4 - drzewa w 70% z obumarłą koroną i kłodą lub strzałką i dużymi ubytkami tkanki drzewnej
- 5 - drzewa mające ponad 70% obumarłą koronę i kłodę lub strzałkę z licznymi dziuplami, w tym także drzewa martwe



Nadleśnictwo Świerczyna
Stan na 21-11-2019



Skala 1:2000
0 25 50 m

a
3.38

c
4.51

561
19.68

d
0.19

f
0.34

g
0.83


h
2.66

Legenda:

- | | |
|---|---------------------------------|
| Pomnik przyrody | Wydzielenia |
| Leśnictwa | PNSW |
| Ośrodek edukacji ekologicznej | Droga leśna |
| Graniczniki | Inne |
| Oddziały | Inne obiekty infrastruktury |
| Nadleśnictwa | Linie podziału powierzchniowego |
| Stanowisko gatunku chronionego zwierząt | |

KARTA EWIDENCYJNA POMNIKA PRZYRODY

Numer inwentarzowy pomnika przyrody	A91/105
Nadleśnictwo	Świerczyna
Określenie pomnika (gatunek)	Dąb szypułkowy (<i>Quercus robur</i>)
Nazwa zwyczajowa	
OGÓLNE DANE POMNIKA PRZYRODY	
Rodzaj	Drzewo
Powiat	Drawski
Gmina	Wierzchowo
Leśnictwo	Jeleni Stok
Adres leśny	11-28-1-09-561-c-00
Właściciel/zarządca działki	Lasy Państwowe, Nadleśnictwo Świerczyna
Podstawa prawna powołania	Uchwała nr XLIV/213/2009 Rady Gminy w Wierzchowie z dnia 17 XII 2009 r.
OPIS POMNIKA PRZYRODY	
Gatunek	Dąb szypułkowy (<i>Quercus robur</i>)
Przybliżony wiek	170
Obwód [m]	370
Wysokość [m]	26
Rozpiętość korony [m]	11
Charakterystyka pokroju i zdrowotność strzały*:	2
Dostępność pomnika	Pomnik znajduje się przy wiacie edukacyjnej, dojazd drogą asfaltową z miejscowości Otrzep
Szlaki turystyczne przebiegające w pobliżu pomnika	Ścieżka dydaktyczna „Świerczyna”

Oznakowanie pomnika	Tabliczka „Pomnik przyrody”
Infrastruktura	Leśna Szkoła Pod Dębami „Dąbrówka”
Dokumentacja fotograficzna	

WSKAZANIA GOSPODARCZE	
Czy istnieje konieczność zabiegów pielęgnacyjnych przy pomniku przyrody	Nie

*Stan zdrowotny pomników wg skali Pacyniaka i Smólskiego:

- 1 - drzewa zupełnie zdrowe, bez żadnych ubytków i obecności szkodników
- 2 - drzewa z częściowo obumierającymi cieńszymi gałęziami w wierzchołkowych partiach korony, z obecnością szkodników roślinnych lub zwierzęcych
- 3 - drzewa, które mają w 50% obumarłą koronę i kłodę lub strzałkę, jak również zaatakowane w znacznym stopniu przez szkodniki
- 4 - drzewa w 70% z obumarłą koroną i kłodą lub strzałką i dużymi ubytkami tkanki drzewnej
- 5 - drzewa mające ponad 70% obumarłą koronę i kłodę lub strzałkę z licznymi dziuplami, w tym także drzewa martwe



Nadleśnictwo Świerczyna
Stan na 21-11-2019



Skala 1:2000
0 25 50 m

a
3.38

c
4.51

561
19.68

d
0.19

f
0.34

g
0.83

h
2.66

Legenda:

- | | |
|---|---------------------------------|
| Pomnik przyrody | Wydzielenia |
| Leśnictwa | PNSW |
| Ośrodek edukacji ekologicznej | Droga leśna |
| Graniczniki | Inne |
| Oddziały | Inne obiekty infrastruktury |
| Nadleśnictwa | Linie podziału powierzchniowego |
| Stanowisko gatunku chronionego zwierząt | |

KARTA EWIDENCYJNA POMNIKA PRZYRODY


Numer inwentarzowy pomnika przyrody	A91/029
Nadleśnictwo	Świerczyna
Określenie pomnika (gatunek)	Głaz narzutowy - szary granit
Nazwa zwyczajowa	Tempelburg 1858

OGÓLNE DANE POMNIKA PRZYRODY

Rodzaj	Drzewo
Powiat	Drawski
Gmina	Czaplinek
Leśnictwo	Krzemno
Adres leśny	11-28-1-02-58-b-00
Właściciel/zarządca działki	Lasy Państwowe Nadleśnictwo Świerczyna
Podstawa prawna powołania	Uchwała nr VI/38/15 Rady Miejskiej w Czaplinku z dnia 26 II 2015 r.

OPIS POMNIKA PRZYRODY

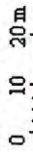
Gatunek	-----
Przybliżony wiek	-----
Obwód	11m
Wysokość	3,5m
Rozpiętość korony	-----
Charakterystyka pokroju i zdrowotność strzały:	-----
Dostępność pomnika	Dojazd do pomnika oznakowany drogowskazami, położony przy drodze publicznej z Czaplinka do Starego Kaleńska, łatwo dostępny

Szlaki turystyczne przebiegające w pobliżu pomnika	szlak rowerowy „Lobeliowe jeziora”, szlak pieszy „Wzniesień Moreny Czołowej”
Oznakowanie pomnika	Tablica informacyjna, tabliczka „Pomnik przyrody”
Infrastruktura	ławki, kosz na śmieci, tablica informacyjna, palisada wokół pomnika przyrody, miejsce postoju
Dokumentacja fotograficzna	
WSKAZANIA GOSPODARCZE	
Czy istnieje konieczność zabiegów pielęgnacyjnych przy pomniku przyrody	Nie

Nadleśnictwo Świerczyna

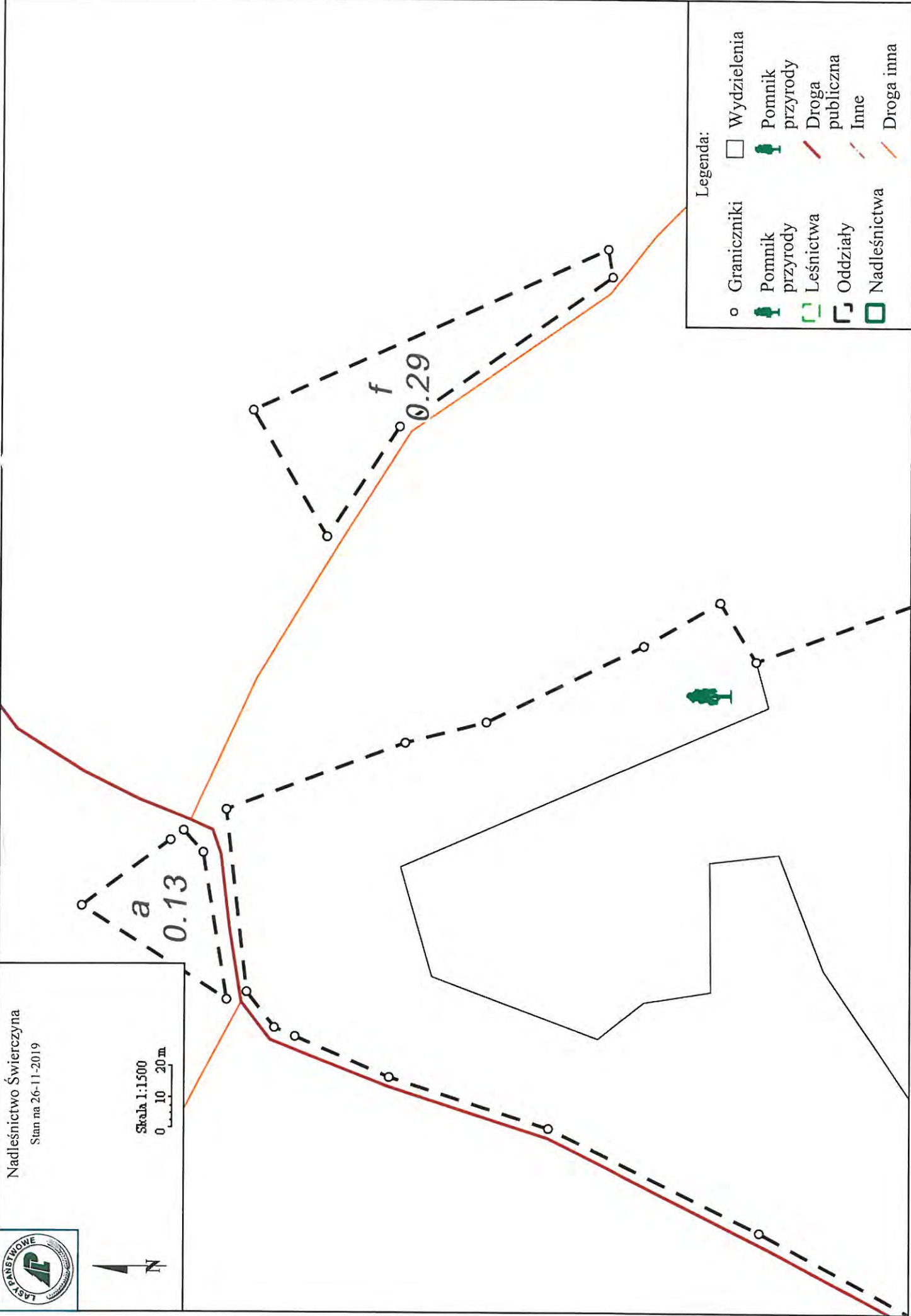
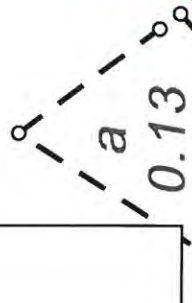
Stan na 26-11-2019

Skala 1:1500



Legenda:

- | | | | |
|---|-----------------|---|-----------------|
| o | Graniczniki | □ | Wydzielenia |
| | Pomnik przyrody | | Pomnik przyrody |
| | Leśnictwa | | Droga publiczna |
| | Oddziały | | Inne |
| | Nadleśnictwa | | Droga inna |



KARTA EWIDENCYJNA POMNIKA PRZYRODY

Numer inwentarzowy pomnika przyrody	A91/019
Nadleśnictwo	Świerczyna
Określenie pomnika (gatunek)	Klon zwyczajny (<i>Acer platanoides</i>)
Nazwa zwyczajowa	-----
OGÓLNE DANE POMNIKA PRZYRODY	
rodzaj	Drzewo
Powiat	Drawski
Gmina	Czaplinek
Leśnictwo	Krzemno
Adres leśny	11-28-1-02-56-b-00
Właściciel/zarządca działki	Lasy Państwowe, Nadleśnictwo Świerczyna
Podstawa prawna powołania	Uchwała nr VI/38/15 Rady Miejskiej w Czaplinku z dnia 26 II 2015 r.
OPIS POMNIKA PRZYRODY	
Gatunek	Klon zwyczajny (<i>Acer platanoides</i>)
Przybliżony wiek	120
Obwód [m]	2,95
Wysokość [m]	25
Rozpiętość korony [m]	14
Charakterystyka pokroju i zdrowotność strzały*:	2 – odłamany jeden z czterech konarów
Dostępność pomnika	Położony przy drodze leśnej, w odległości około 500m od ośrodka wypoczynkowego
Szlaki turystyczne przebiegające w pobliżu pomnika	Brak
Oznakowanie pomnika	Tablica informacyjna o pomniku przyrody, tabliczka „Pomnik przyrody prawem chroniony”
Infrastruktura	Stół, ławki, tablice informacyjne i edukacyjne

Dokumentacja
fotograficzna



WSKAZANIA GOSPODARCZE

Czy istnieje konieczność
zabiegów pielęgnacyjnych
przy pomniku przyrody

Nie

*Stan zdrowotny pomników wg skali Pacyniaka i Smólskiego:

1 - drzewa zupełnie zdrowe, bez żadnych ubytków i obecności szkodników

2 - drzewa z częściowo obumierającymi cieńszymi gałęziami w wierzchołkowych partiach korony, z obecnością szkodników roślinnych lub zwierzęcych

3 - drzewa, które mają w 50% obumarłą koronę i kłodę lub strzałkę, jak również zaatakowane w znacznym stopniu przez szkodniki

4 - drzewa w 70% z obumarłą koroną i kłodą lub strzałką i dużymi ubytkami tkanki drzewnej

5 - drzewa mające ponad 70% obumarłą koronę i kłodę lub strzałkę z licznymi dziuplami, w tym także drzewa martwe



Nadleśnictwo Świerczyna

Stan na 26-11-2019



Skala 1:1500
0 10 20m




Legenda:

- | | |
|---------------------------|-----------------------------|
| Pomnik przyrody | Droga publiczna |
| Leśnictwa | Linie energetyczne |
| Graniczniki | Inne |
| Oddziały | Droga inna |
| Nadleśnictwa | Inne obiekty infrastruktury |
| Wydzielenia | Zbiornik wodny |
| Pomnik przyrody | Miejscowość |
| Zadaszenie, wiata, schron | |

KARTA EWIDENCYJNA POMNIKA PRZYRODY

Numer inwentarzowy pomnika przyrody	A91/028
Nadleśnictwo	Świerczyna
Określenie pomnika (gatunek)	Głaz narzutowy
Nazwa zwyczajowa	-----
OGÓLNE DANE POMNIKA PRZYRODY	
Rodzaj	Drzewo
Powiat	Drawski
Gmina	Czaplinek
Leśnictwo	Krzemno
Adres leśny	11-28-1-01-52-g-00
Właściciel/ zarządca działki	Lasy Państwowe, Nadleśnictwo Świerczyna
Podstawa prawna powołania	Uchwała nr VI/38/15 Rady Miejskiej w Czaplinku z dnia 26 II 2015 r.
OPIS POMNIKA PRZYRODY	
Gatunek	-----
Przybliżony wiek	-----
Obwód [m]	19
Wysokość [m]	3,5
Rozpiętość korony	-----
Charakterystyka pokroju i zdrowotność strzały:	-----

Dostępność pomnika	Trudno dostępny – położony na terenie zabagnionym, w środku lasu, brak drogi
Szlaki turystyczne przebiegające w pobliżu pomnika	brak
Oznakowanie pomnika	Tablica informacyjna Nadleśnictwa Świerczyna
Infrastruktura	brak
Dokumentacja fotograficzna	
WSKAZANIA GOSPODARCZE	
Czy istnieje konieczność zabiegów pielęgnacyjnych przy pomniku przyrody	Nie

Nadleśnictwo Świerczyna

Stan na 26-11-2019

Skala 1:1500

0 10 20 m




Legenda:

- | | | | |
|---|-----------------|---|-----------------|
| ○ | Graniczniki | □ | Wydzielenia |
| 🌳 | Pomnik przyrody | 🌳 | Pomnik przyrody |
| 🌳 | Leśnictwa | ■ | Zbiornik wodny |
| ⌂ | Oddziały | — | Rowy |
| □ | Nadleśnictwa | | |



KARTA EWIDENCYJNA POMNIKA PRZYRODY

Numer inwentarzowy pomnika przyrody	A91/024
Nadleśnictwo	Świerczyna
Określenie pomnika (gatunek)	Buk zwyczajny (<i>Fagus sylvatica</i>)
Nazwa zwyczajowa	-----
OGÓLNE DANE POMNIKA PRZYRODY	
Rodzaj	Drzewo
Powiat	Drawski
Gmina	Wierzchowo
Leśnictwo	Laski
Adres leśny	11-28-1-10-527-i-00
Właściciel/ zarządca działki	Nadleśnictwo Świerczyna
Podstawa prawna powołania	Rozporządzenie nr 7/92 woj. Koszalińskiego z dnia 28 grudnia 1992 r.
OPIS POMNIKA PRZYRODY	
Gatunek	Buk zwyczajny (<i>Fagus sylvatica</i>)
Przybliżony wiek	220
Obwód [m]	4,70
Wysokość [m]	30
Rozpiętość korony [m]	9
Charakterystyka pokroju i zdrowotność strzały*:	2
Dostępność pomnika	Drzewo ogólnodostępne, w środku drzewostanu

Szlaki turystyczne przebiegające w pobliżu pomnika	Brak
Oznakowanie pomnika	Tabliczka informacyjna Nadleśnictwa Świerczyna, tabliczka „Pomnik przyrody”
Infrastruktura	Brak
Dokumentacja fotograficzna	

WSKAZANIA GOSPODARCZE	
Czy istnieje konieczność zabiegów pielęgnacyjnych przy pomniku przyrody	Nie

*Stan zdrowotny pomników wg skali Pacyniaka i Smólskiego:

- 1 - drzewa zupełnie zdrowe, bez żadnych ubytków i obecności szkodników
- 2 - drzewa z częściowo obumierającymi cieńszymi gałęziami w wierzchołkowych partiach korony, z obecnością szkodników roślinnych lub zwierzęcych
- 3 - drzewa, które mają w 50% obumarłą koronę i kłodę lub strzałkę, jak również zaatakowane w znacznym stopniu przez szkodniki
- 4 - drzewa w 70% z obumarłą koroną i kłodą lub strzałką i dużymi ubytkami tkanki drzewnej
- 5 - drzewa mające ponad 70% obumarłą koronę i kłodę lub strzałkę z licznymi dziuplami, w tym także drzewa martwe



Nadleśnictwo Świerczyna
Stan nr 27-11-2019



Skala 1:2000
0 25 50 m

5 - GO

527
26.77

i
1.52



j
0.80

a
2.81

k
9.95



f
4.32


d
0.74

Legenda:

	Pomnik przyrody		Droga publiczna
	Leśnictwa		Droga leśna
	Graniczniki		Inne
	Oddziały		Inne obiekty infrastruktury
	Nadleśnictwa		Linie podziału powierzchniowego
	Wydzielenia		Pas przeciwpożarowy
	Drzewo zachowawcze		
	PNSW		

KARTA EWIDENCYJNA POMNIKA PRZYRODY

Numer inwentarzowy pomnika przyrody	A91/025
Nadleśnictwo	Świerczyna
Określenie pomnika (gatunek)	Dąb szypułkowy (<i>Quercus robur</i>)
Nazwa zwyczajowa	-----
OGÓLNE DANE POMNIKA PRZYRODY	
Rodzaj	Drzewo
Powiat	Drawski
Gmina	Wierzchowo
Leśnictwo	Laski
Adres leśny	11-28-1-10-527-i-00
Właściciel/zarządca działki	Nadleśnictwo Świerczyna
Podstawa prawna powołania	Rozporządzenie nr 7/92 woj. koszalińskiego z dnia 28 grudnia 1992 r.
OPIS POMNIKA PRZYRODY	
Gatunek	Dąb szypułkowy (<i>Quercus robur</i>)
Przybliżony wiek	220
Obwód	3,50
Wysokość	32
Rozpiętość korony	10
Charakterystyka pokroju i zdrowotność strzały:	2
Dostępność pomnika	Drzewo ogólnodostępne, w środku drzewostanu

Szlaki turystyczne przebiegające w pobliżu pomnika	Brak
Oznakowanie pomnika	Brak
Infrastruktura	Brak
Dokumentacja fotograficzna	 A photograph of a forest. In the foreground, there is a large, leafless tree with a thick trunk and a complex, branching canopy. The ground is covered with dry leaves and some low-lying vegetation. In the background, there is a dense forest of tall, thin trees, possibly birches, with bare branches. The sky is overcast and grey.

WSKAZANIA GOSPODARCZE	
Czy istnieje konieczność zabiegów pielęgnacyjnych przy pomniku przyrody	Nie

*Stan zdrowotny pomników wg skali Pacyniaka i Smólskiego:

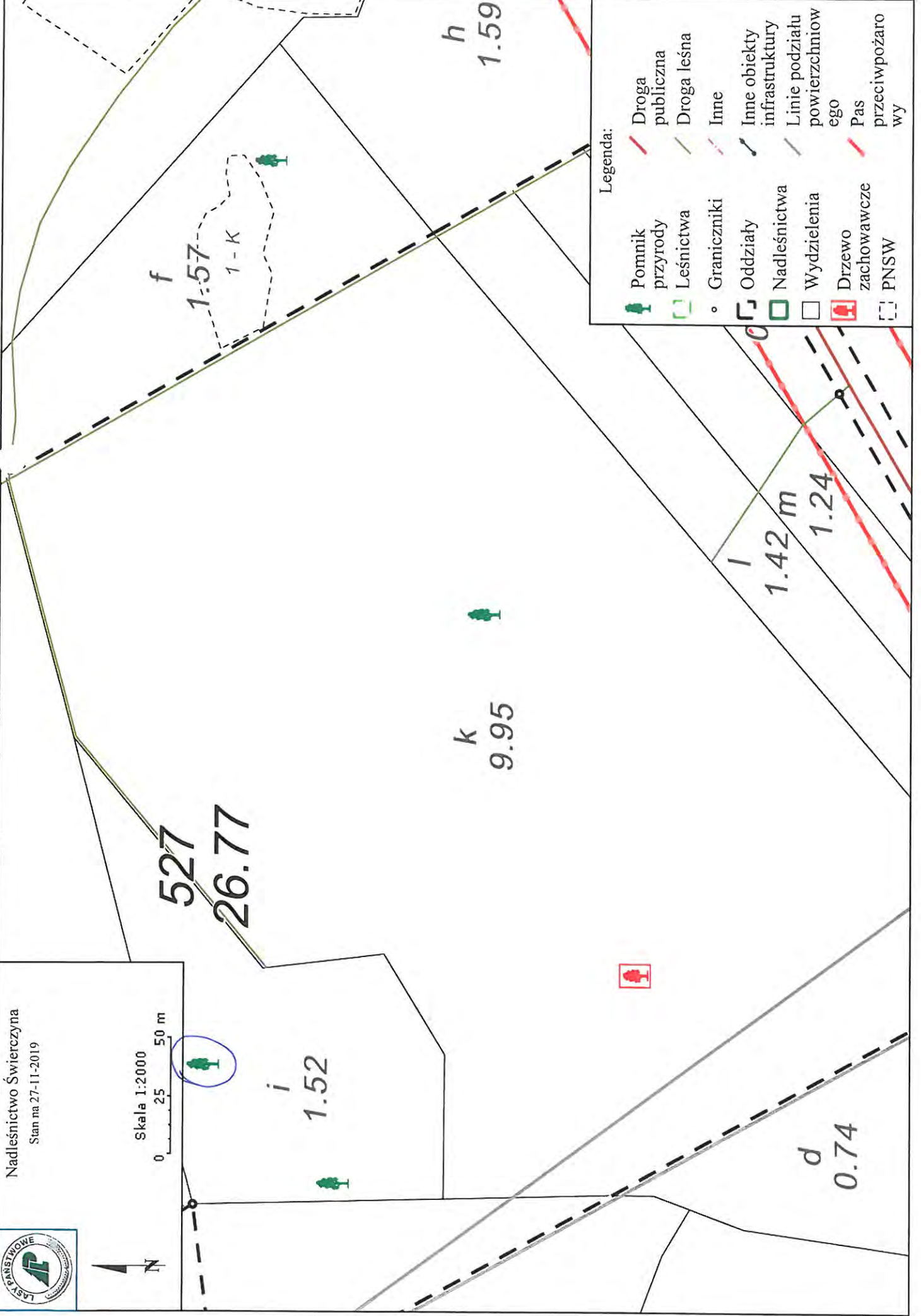
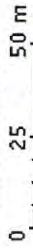
- 1 - drzewa zupełnie zdrowe, bez żadnych ubytków i obecności szkodników
- 2 - drzewa z częściowo obumierającymi cieńszymi gałęziami w wierzchołkowych partiach korony, z obecnością szkodników roślinnych lub zwierzęcych
- 3 - drzewa, które mają w 50% obumarłą koronę i kłodę lub strzałkę, jak również zaatakowane w znacznym stopniu przez szkodniki
- 4 - drzewa w 70% z obumarłą koroną i kłodą lub strzałką i dużymi ubytkami tkanki drzewnej
- 5 - drzewa mające ponad 70% obumarłą koronę i kłodę lub strzałkę z licznymi dziuplami, w tym także drzewa martwe

Nadleśnictwo Świerczyna

Stan na 27-11-2019



Skala 1:2000




Legenda:

- | | | | |
|--|--------------------|--|---------------------------------|
| | Pomnik przyrody | | Droga publiczna |
| | Leśnictwa | | Droga leśna |
| | Graniczniki | | Inne |
| | Oddziały | | Inne obiekty infrastruktury |
| | Nadleśnictwa | | Linie podziału powierzchniowego |
| | Wydzielenia | | Pas przeciwpożarowy |
| | Drzewo zachowawcze | | |
| | PNSW | | |

KARTA EWIDENCYJNA POMNIKA PRZYRODY

Numer inwentarzowy pomnika przyrody	A91/023
Nadleśnictwo	Świerczyna
Określenie pomnika (gatunek)	Buk zwyczajny (<i>Fagus sylvatica</i>)
Nazwa zwyczajowa	-----
OGÓLNE DANE POMNIKA PRZYRODY	
Rodzaj	Drzewo
Powiat	Drawski
Gmina	Wierzchowo
Leśnictwo	Laski
Adres leśny	11-28-1-10-527-k-00
Właściciel/zarządca działki	Lasy Państwowe, Nadleśnictwo Świerczyna
Podstawa prawna powołania	Rozporządzenie nr 7/92 woj. Koszalińskiego z dnia 28 grudnia 1992 r.
OPIS POMNIKA PRZYRODY	
Gatunek	Buk zwyczajny (<i>Fagus sylvatica</i>)
Przybliżony wiek	225
Obwód [m]	4,80
Wysokość [m]	27
Rozpiętość korony [m]	15
Charakterystyka pokroju i zdrowotność strzały*:	3
Dostępność pomnika	Drzewo ogólnodostępne, około 200m od drogi wojewódzkiej nr 177
Szlaki turystyczne przebiegające w pobliżu pomnika	Brak

Oznakowanie pomnika	Tabliczka „Pomnik przyrody”
Infrastruktura	Brak
Dokumentacja fotograficzna	

WSKAZANIA GOSPODARCZE	
Czy istnieje konieczność zabiegów pielęgnacyjnych przy pomniku przyrody	Nie

*Stan zdrowotny pomników wg skali Pacyniaka i Smólskiego:

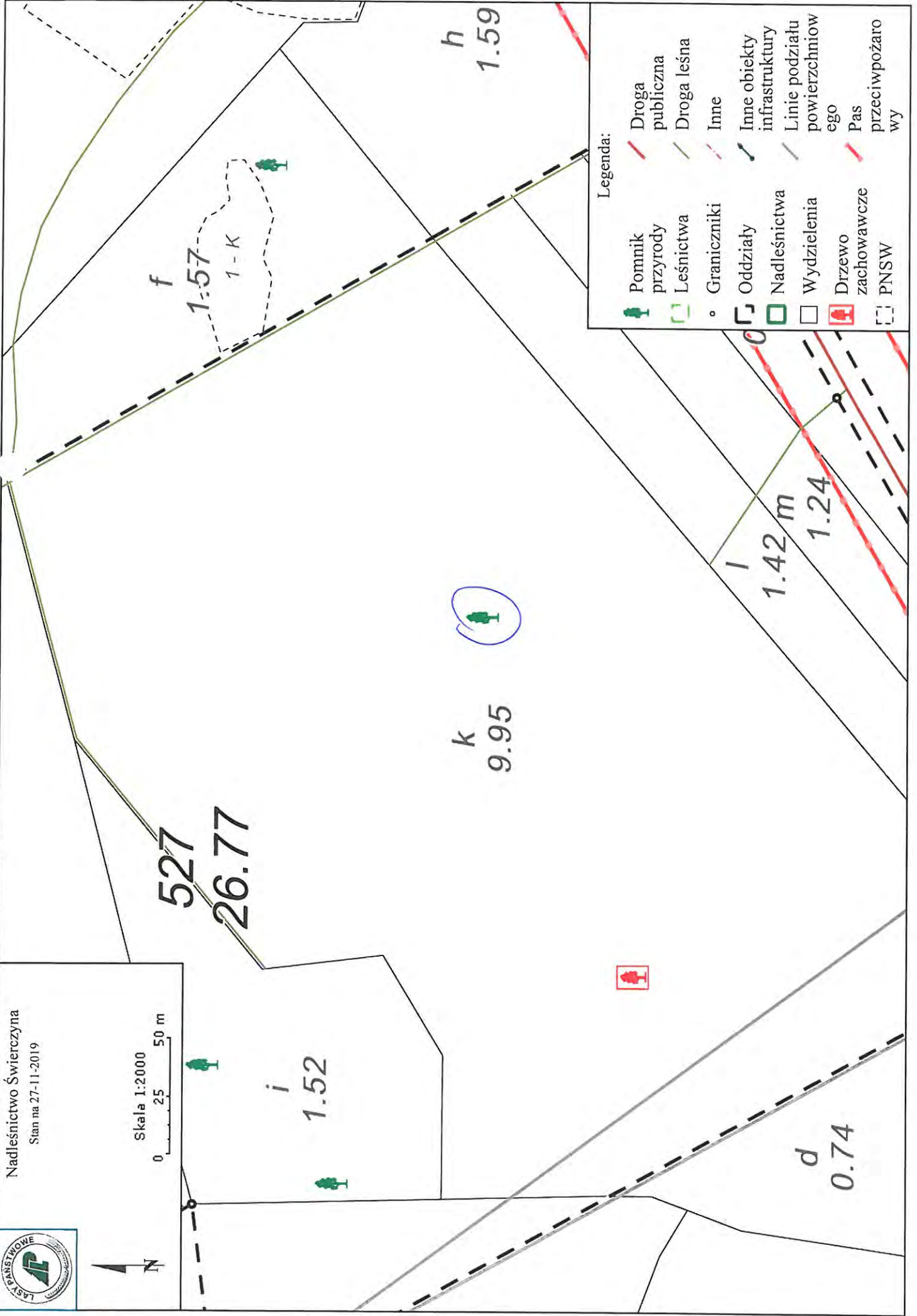
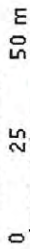
- 1 - drzewa zupełnie zdrowe, bez żadnych ubytków i obecności szkodników
- 2 - drzewa z częściowo obumierającymi cieńszymi gałęziami w wierzchołkowych partiach korony, z obecnością szkodników roślinnych lub zwierzęcych
- 3 - drzewa, które mają w 50% obumarłą koronę i kłodę lub strzałkę, jak również zaatakowane w znacznym stopniu przez szkodniki
- 4 - drzewa w 70% z obumarłą koroną i kłodą lub strzałką i dużymi ubytkami tkanki drzewnej
- 5 - drzewa mające ponad 70% obumarłą koronę i kłodę lub strzałkę z licznymi dziuplami, w tym także drzewa martwe

Nadleśnictwo Świerczyna

Stan na 27-11-2019



Skala 1:2000



f
1:57
1-K

h
1.59

k
9.95

i
1.52

l
1.42 m
1.24


d
0.74

Legenda:

	Pomnik przyrody		Droga publiczna
	Leśnictwa		Droga leśna
	Graniczniki		Inne
	Oddziały		Inne obiekty infrastruktury
	Nadleśnictwa		Linie podziatu powierzchniowego
	Wydzielenia		Pas przeciwpożarowy
	Drzewo zachowawcze		
	PNSW		

KARTA EWIDENCYJNA POMNIKA PRZYRODY

Numer inwentarzowy pomnika przyrody	A91/107
Nadleśnictwo	Świerczyna
Określenie pomnika (gatunek)	Daglezja zielona (<i>Pseudotsuga menziesii</i>)
Nazwa zwyczajowa	-----
OGÓLNE DANE POMNIKA PRZYRODY	
Rodzaj	Drzewo
Powiat	Drawski
Gmina	Wierzchowo
Leśnictwo	Laski
Adres leśny	11-28-1-10-544-i-00
Właściciel/zarządca działki	Lasy Państwowe, Nadleśnictwo Świerczyna
Podstawa prawna powołania	Uchwała nr XLIV/13/2009 Rady Gminy w Wierzchowie z dnia 17 grudnia 2009 r.
OPIS POMNIKA PRZYRODY	
Gatunek	Daglezja zielona (<i>Pseudotsuga menziesii</i>)
Przybliżony wiek	160
Obwód [m]	3,25
Wysokość [m]	42
Rozpiętość korony [m]	11
Charakterystyka pokroju i zdrowotność strzały*:	1

Dostępność pomnika	Pomnik znajduje się przy drodze leśnej, okresowo niedostępny – strefa ochrony okresowej
Szlaki turystyczne przebiegające w pobliżu pomnika	Brak
Oznakowanie pomnika	Tabliczka „Pomnik przyrody”
Infrastruktura	Brak
Dokumentacja fotograficzna	

WSKAZANIA GOSPODARCZE	
Czy istnieje konieczność zabiegów pielęgnacyjnych przy pomniku przyrody	Nie

*Stan zdrowotny pomników wg skali Pacyniaka i Smólskiego:

- 1 - drzewa zupełnie zdrowe, bez żadnych ubytków i obecności szkodników
- 2 - drzewa z częściowo obumierającymi cieńszymi gałęziami w wierzchołkowych partiach korony, z obecnością szkodników roślinnych lub zwierzęcych
- 3 - drzewa, które mają w 50% obumarłą koronę i kłodę lub strzałkę, jak również zaatakowane w znacznym stopniu przez szkodniki
- 4 - drzewa w 70% z obumarłą koroną i kłodą lub strzałką i dużymi ubytkami tkanki drzewnej
- 5 - drzewa mające ponad 70% obumarłą koronę i kłodę lub strzałkę z licznymi dziuplami, w tym także drzewa martwe



Nadleśnictwo Świerczyna

Stan na 27-11-2019



Skala 1:1500

0 10 20 m

d
3.68

i
2.45


g
2.42

Legenda:

- | | |
|-------------------|-----------------------------------|
| ○ Graniczniki | □ PNSW |
| 🌲 Pomnik przyrody | / Droga leśna |
| 🌿 Leśnictwa | / Inne |
| 🏠 Oddziały | ↗ Inne obiekty infrastruktury |
| 🏠 Nadleśnictwa | / Linie podziału powierzchniowego |
| □ Wydzielenia | |

KARTA EWIDENCYJNA POMNIKA PRZYRODY

Numer inwentarzowy pomnika przyrody	A91/026
Nadleśnictwo	Świerczyna
Określenie pomnika (gatunek)	Sosna zwyczajna (<i>Pinus sylvestris</i>)
Nazwa zwyczajowa	-----
OGÓLNE DANE POMNIKA PRZYRODY	
Rodzaj	Drzewo
Powiat	Drawski
Gmina	Wierzchowo
Leśnictwo	Laski
Adres leśny	11-28-1-10-545-c-00
Właściciel/zarządca działki	Lasy Państwowe, Nadleśnictwo Świerczyna
Podstawa prawna powołania	Rozporządzenie nr 7/92 Woj. Koszalińskiego z dnia 8 IX 1992r.
OPIS POMNIKA PRZYRODY	
Gatunek	Sosna zwyczajna (<i>Pinus sylvestris</i>)
Przybliżony wiek	225
Obwód [m]	3,00
Wysokość [m]	30
Rozpiętość korony [m]	9
Charakterystyka pokroju i zdrowotność strzały:	2
Dostępność pomnika	Pomnik znajduje się przy drodze publicznej, drzewo ogólnodostępne

Szlaki turystyczne przebiegające w pobliżu pomnika	Brak
Oznakowanie pomnika	Tabliczka „Pomnik przyrody prawem chroniony”
Infrastruktura	Brak
Dokumentacja fotograficzna	 A photograph of a tall, slender tree trunk in a forest. The tree is the central focus, extending from the bottom to the top of the frame. The trunk is light-colored with a textured bark. The surrounding foliage is dense and green, with some yellowing leaves visible on the left side, suggesting an autumn setting. The sky is visible through the canopy at the top.

WSKAZANIA GOSPODARCZE	
Czy istnieje konieczność zabiegów pielęgnacyjnych przy pomniku przyrody	Nie

*Stan zdrowotny pomników wg skali Pacyniaka i Smólskiego:

- 1 - drzewa zupełnie zdrowe, bez żadnych ubytków i obecności szkodników
- 2 - drzewa z częściowo obumierającymi cieńszymi gałęziami w wierzchołkowych partiach korony, z obecnością szkodników roślinnych lub zwierzęcych
- 3 - drzewa, które mają w 50% obumarłą koronę i kłodę lub strzałkę, jak również zaatakowane w znacznym stopniu przez szkodniki
- 4 - drzewa w 70% z obumarłą koroną i kłodą lub strzałką i dużymi ubytkami tkanki drzewnej
- 5 - drzewa mające ponad 70% obumarłą koronę i kłodę lub strzałkę z licznymi dziuplami, w tym także drzewa martwe



Nadleśnictwo Świerczyna
Stan na 27-11-2019



Skala 1:2000
0 25 50 m

d
4.95

c
3.55

h
1.03

1-L

1-K

f
0.79

Legenda:

- | | |
|---|---------------------------------|
| Pomnik przyrody | Droga publiczna |
| Leśnictwa | Droga leśna |
| Graniczniki | Inne |
| Oddziały | Inne obiekty infrastruktury |
| Nadleśnictwa | Linie podziału powierzchniowego |
| Stanowisko gatunku chronionego zwierząt | Pas przeciwpożarowy |
| Wydzielenia | |
| PNSW | |

KARTA EWIDENCYJNA POMNIKA PRZYRODY

Numer inwentarzowy pomnika przyrody	A91/108
Nadleśnictwo	Świerczyna
Określenie pomnika (gatunek)	Dąb szypułkowy (<i>Quercus robur</i>)
Nazwa zwyczajowa	-----
OGÓLNE DANE POMNIKA PRZYRODY	
Rodzaj	Drzewo
Powiat	Drawski
Gmina	Wierzchowo
Leśnictwo	Laski
Adres leśny	11-28-1-10-566-a-00
Właściciel/zarządca działki	Nadleśnictwo Świerczyna
Podstawa prawna powołania	Uchwała nr XLIV/213/2009 Rady Gminy w Wierzchowie z dnia 17 XII 2009r.
OPIS POMNIKA PRZYRODY	
Gatunek	Dąb szypułkowy (<i>Quercus robur</i>)
Przybliżony wiek	170
Obwód [m]	3,77
Wysokość [m]	27
Rozpiętość korony [m]	10
Charakterystyka pokroju i zdrowotność strzały*:	2
Dostępność pomnika	Okresowo niedostępny – strefa okresowej ochrony, dojazd drogą leśną
Szlaki turystyczne przebiegające w pobliżu pomnika	Brak
Oznakowanie pomnika	Tabliczka „Pomnik przyrody”

Infrastruktura

Brak

Dokumentacja
fotograficzna



Fot. T. Gembiak
Db sz. - Leśnictwo Łaski 566a

WSKAZANIA GOSPODARCZE	
Czy istnieje konieczność zabiegów pielęgnacyjnych przy pomniku przyrody	Nie

*Stan zdrowotny pomników wg skali Pacyniaka i Smólskiego:

- 1 - drzewa zupełnie zdrowe, bez żadnych ubytków i obecności szkodników
- 2 - drzewa z częściowo obumierającymi cieńszymi gałęziami w wierzchołkowych partiach korony, z obecnością szkodników roślinnych lub zwierzęcych
- 3 - drzewa, które mają w 50% obumarłą koronę i kłodę lub strzałkę, jak również zaatakowane w znacznym stopniu przez szkodniki
- 4 - drzewa w 70% z obumarłą koroną i kłodą lub strzałką i dużymi ubytkami tkanki drzewnej
- 5 - drzewa mające ponad 70% obumarłą koronę i kłodę lub strzałkę z licznymi dziuplami, w tym także drzewa martwe



Nadleśnictwo Świerczyna
Stan na 27-11-2019



Skala 1:2000
0 25 50 m

k

a
2.22



b
6.60



c
5.84

566
22.01

d
1.66


f
5.04

Legenda:

- | | |
|-------------------|-----------------------------------|
| • Graniczniki | □ PNSW |
| 🌲 Pomnik przyrody | ↗ Droga leśna |
| 🌿 Leśnictwa | ↘ Inne |
| 🏠 Oddziały | ↖ Inne obiekty infrastruktury |
| 🏢 Nadleśnictwa | — Linie podziału powierzchniowego |
| □ Wydzielenia | |

KARTA EWIDENCYJNA POMNIKA PRZYRODY

Numer inwentarzowy pomnika przyrody	A91/109
Nadleśnictwo	Świerczyna
Określenie pomnika (gatunek)	Dąb szypułkowy (<i>Quercus robur</i>)
Nazwa zwyczajowa	-----
OGÓLNE DANE POMNIKA PRZYRODY	
Rodzaj	Drzewo
Powiat	Drawski
Gmina	Wierzchowo
Leśnictwo	Laski
Adres leśny	11-28-1-10-566-b-00
Właściciel/zarządca działki	Nadleśnictwo Świerczyna
Podstawa prawna powołania	Uchwała nr XLIV/213/2009 Rady Gminy w Wierzchowie z dnia 17 XII 2009r.
OPIS POMNIKA PRZYRODY	
Gatunek	Dąb szypułkowy (<i>Quercus robur</i>)
Przybliżony wiek	175
Obwód [m]	4,00
Wysokość [m]	29
Rozpiętość korony [m]	15
Charakterystyka pokroju i zdrowotność strzały*:	2

Dostępność pomnika	Pomnik przyrody niedostępny, znajduje się w strefie całorocznej ochrony
Szlaki turystyczne przebiegające w pobliżu pomnika	Brak
Oznakowanie pomnika	Tabliczka „Pomnik przyrody”
Infrastruktura	Brak
Dokumentacja fotograficzna	 <p>Fot. T. Gembiak Db sz. - Leśnictwo Łaski</p>

WSKAZANIA GOSPODARCZE	
Czy istnieje konieczność zabiegów pielęgnacyjnych przy pomniku przyrody	Nie

*Stan zdrowotny pomników wg skali Pacyniaka i Smólskiego:

- 1 - drzewa zupełnie zdrowe, bez żadnych ubytków i obecności szkodników
- 2 - drzewa z częściowo obumierającymi cieńszymi gałęziami w wierzchołkowych partiach korony, z obecnością szkodników roślinnych lub zwierzęcych
- 3 - drzewa, które mają w 50% obumarłą koronę i kłodę lub strzałkę, jak również zaatakowane w znacznym stopniu przez szkodniki
- 4 - drzewa w 70% z obumarłą koroną i kłodą lub strzałką i dużymi ubytkami tkanki drzewnej
- 5 - drzewa mające ponad 70% obumarłą koronę i kłodę lub strzałkę z licznymi dziuplami, w tym także drzewa martwe



Nadleśnictwo Świerczyna
Stan na 27-11-2019



Skala 1:2000
0 25 50 m

k

a
2.22



b
6.60



c
5.84

566
22.01

d
1.66


f
5.04

Legenda:

- | | | | |
|---|-----------------|---|---------------------------------|
| ◦ | Graniczniki | □ | PNSW |
| 🌲 | Pomnik przyrody | — | Droga leśna |
| 🌲 | Leśnictwa | — | Inne |
| 🏠 | Oddziały | — | Inne obiekty infrastruktury |
| 🏠 | Nadleśnictwa | — | Linie podziału powierzchniowego |
| □ | Wydzielenia | | |

KARTA EWIDENCYJNA POMNIKA PRZYRODY

Numer inwentarzowy pomnika przyrody	A91/022
Nadleśnictwo	Świerczyna
Określenie pomnika (gatunek)	Dąb szypułkowy (<i>Quercus robur</i>)
Nazwa zwyczajowa	-----
OGÓLNE DANE POMNIKA PRZYRODY	
Rodzaj	Drzewo
Powiat	Drawski
Gmina	Wierzchowo
Leśnictwo	Laski
Adres leśny	11-28-1-10-526-f-00
Właściciel/zarządca działki	Nadleśnictwo Świerczyna
Podstawa prawna powołania	Rozporządzenie nr 7/92 woj. koszalińskiego z dnia 28 grudnia 1992 r.
OPIS POMNIKA PRZYRODY	
Gatunek	Dąb szypułkowy (<i>Quercus robur</i>)
Przybliżony wiek	175
Obwód [m]	4,74
Wysokość [m]	31
Rozpiętość korony [m]	14
Charakterystyka pokroju i zdrowotność strzały*:	3

Dostępność pomnika	Pomnik ogólnodostępny, w środku drzewostanu
Szlaki turystyczne przebiegające w pobliżu pomnika	Brak
Oznakowanie pomnika	Tabliczka informacyjna Nadleśnictwa Świerczyna, tabliczka „Pomnik przyrody prawem chroniony”
Infrastruktura	Brak
Dokumentacja fotograficzna	

WSKAZANIA GOSPODARCZE	
Czy istnieje konieczność zabiegów pielęgnacyjnych przy pomniku przyrody	Nie

*Stan zdrowotny pomników wg skali Pacyniaka i Smólskiego:

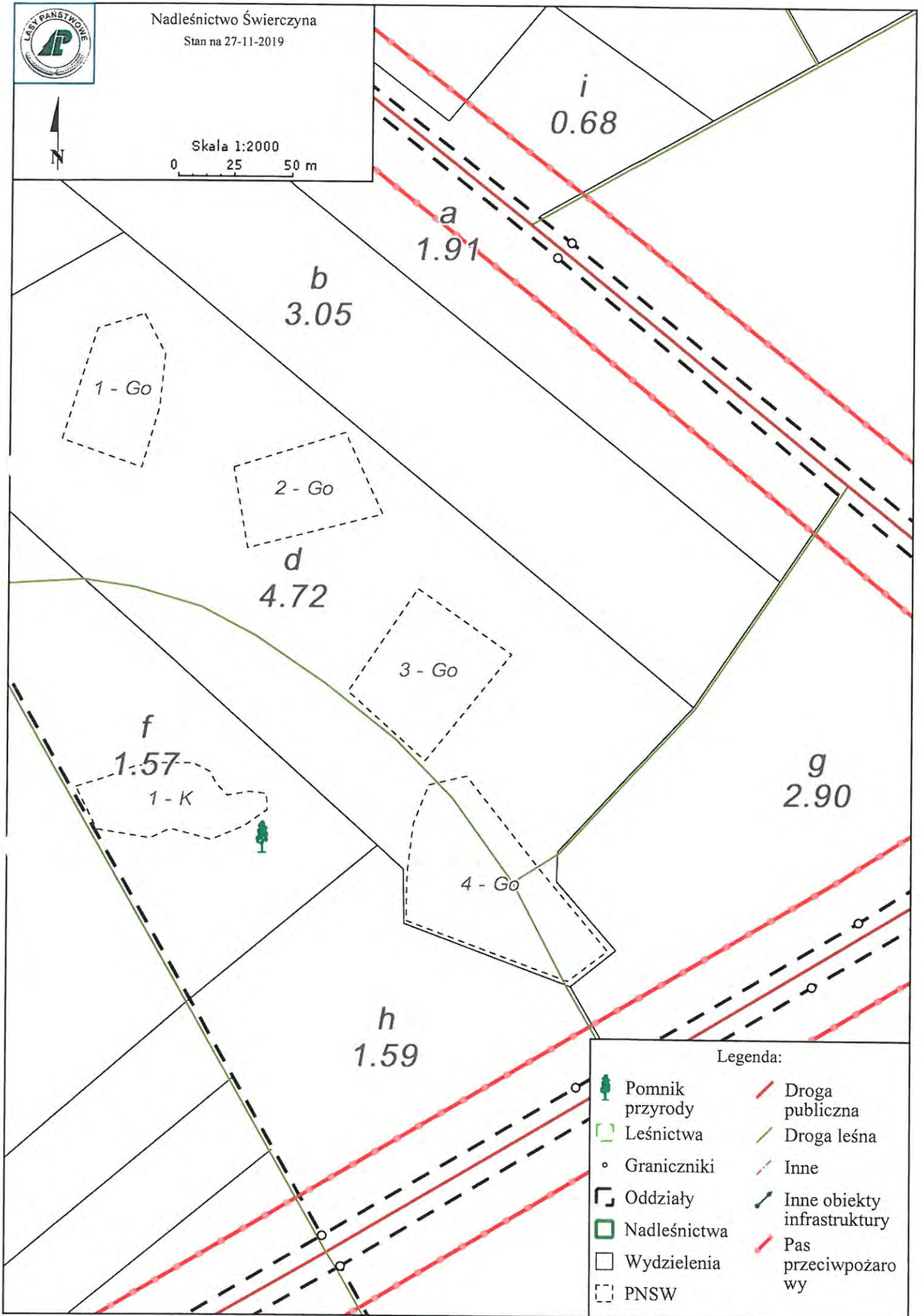
- 1 - drzewa zupełnie zdrowe, bez żadnych ubytków i obecności szkodników
- 2 - drzewa z częściowo obumierającymi cieńszymi gałęziami w wierzchołkowych partiach korony, z obecnością szkodników roślinnych lub zwierzęcych
- 3 - drzewa, które mają w 50% obumarłą koronę i kłodę lub strzałkę, jak również zaatakowane w znacznym stopniu przez szkodniki
- 4 - drzewa w 70% z obumarłą koroną i kłodą lub strzałką i dużymi ubytkami tkanki drzewnej
- 5 - drzewa mające ponad 70% obumarłą koronę i kłodę lub strzałkę z licznymi dziuplami, w tym także drzewa martwe



Nadleśnictwo Świerczyna
Stan na 27-11-2019



Skala 1:2000
0 25 50 m




Legenda:

- | | |
|-----------------|-----------------------------|
| Pomnik przyrody | Droga publiczna |
| Leśnictwa | Droga leśna |
| Graniczniki | Inne |
| Oddziały | Inne obiekty infrastruktury |
| Nadleśnictwa | Pas przeciwpożarowy |
| Wydzielenia | |
| PNSW | |

KARTA EWIDENCYJNA POMNIKA PRZYRODY

Numer inwentarzowy pomnika przyrody	A91/077
Nadleśnictwo	Świerczyna
Określenie pomnika (gatunek)	Dąb szypułkowy (<i>Quercus robur</i>)
Nazwa zwyczajowa	-----
OGÓLNE DANE POMNIKA PRZYRODY	
Rodzaj	Drzewo
Powiat	Drawski
Gmina	Złocieniec
Leśnictwo	Mszarne
Adres leśny	11-28-1-03-107-d-00
Właściciel/zarządca działki	Nadleśnictwo Świerczyna
Podstawa prawna powołania	Uchwała nr XLIX/346/2010 Rady Miejskiej w Złocięncu z dnia 28 I 2010r.
OPIS POMNIKA PRZYRODY	
Gatunek	Dąb szypułkowy (<i>Quercus robur</i>)
Przybliżony wiek	270
Obwód [m]	5,65
Wysokość [m]	26
Rozpiętość korony [m]	17
Charakterystyka pokroju i zdrowotność strzały*:	3

Dostępność pomnika	Pomnik ogólnodostępny, w środku drzewostanu, brak dojazdu drogą publiczną
Szlaki turystyczne przebiegające w pobliżu pomnika	Brak
Oznakowanie pomnika	Tabliczka „Pomnik przyrody”
Infrastruktura	Brak
Dokumentacja fotograficzna	

WSKAZANIA GOSPODARCZE	
Czy istnieje konieczność zabiegów pielęgnacyjnych przy pomniku przyrody	Nie

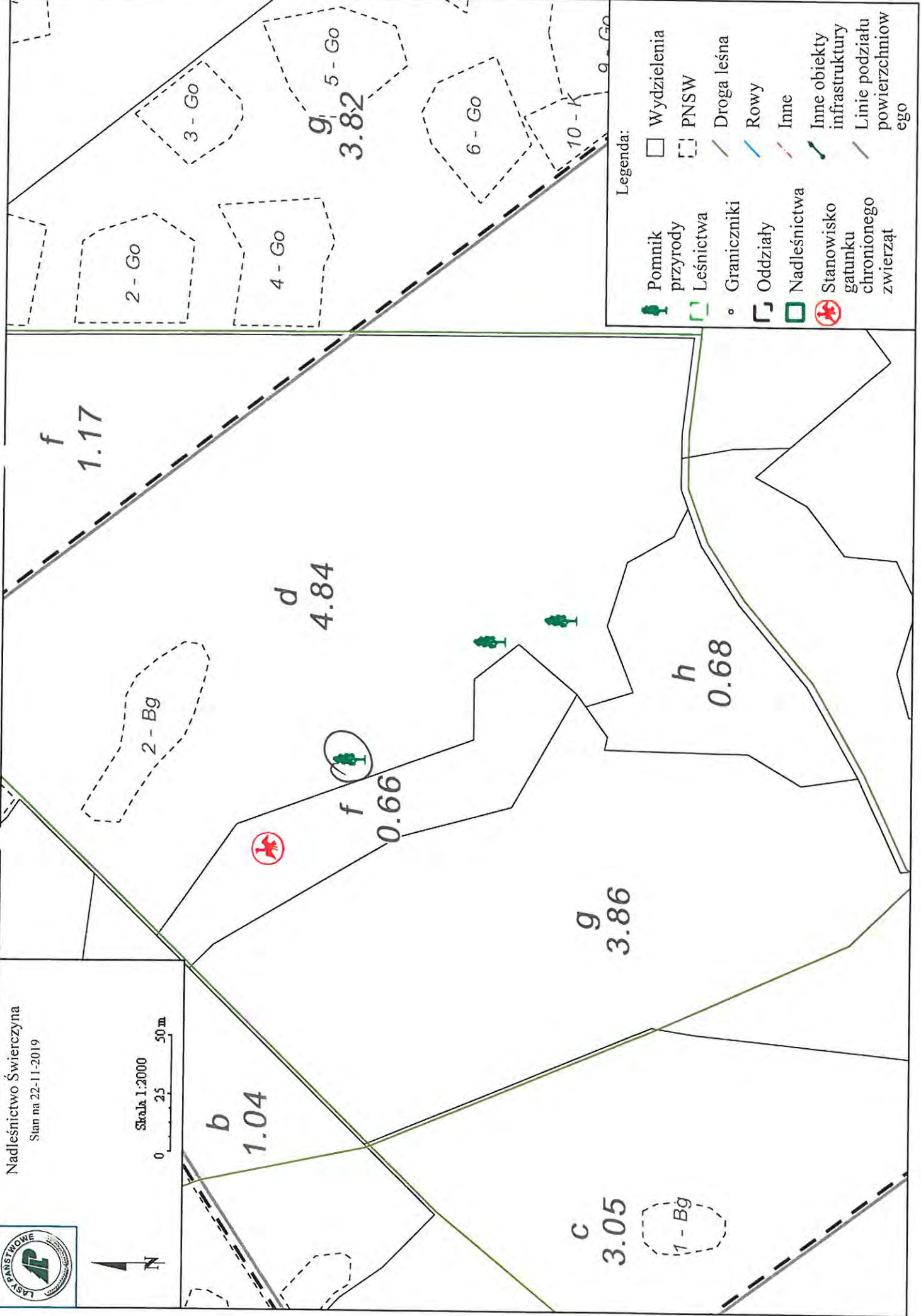
*Stan zdrowotny pomników wg skali Pacyniaka i Smólskiego:

- 1 - drzewa zupełnie zdrowe, bez żadnych ubytków i obecności szkodników
- 2 - drzewa z częściowo obumierającymi cieńszymi gałęziami w wierzchołkowych partiach korony, z obecnością szkodników roślinnych lub zwierzęcych
- 3 - drzewa, które mają w 50% obumarłą koronę i kłodę lub strzałkę, jak również zaatakowane w znacznym stopniu przez szkodniki
- 4 - drzewa w 70% z obumarłą koroną i kłodą lub strzałką i dużymi ubytkami tkanki drzewnej
- 5 - drzewa mające ponad 70% obumarłą koronę i kłodę lub strzałkę z licznymi dziuplami, w tym także drzewa martwe

Nadleśnictwo Świerczyna
 Stan na 22-11-2019



Skala 1:2000
 0 25 50 m




Legenda:

- | | | | |
|--|---|--|---------------------------------|
| | Pomnik przyrody | | Wydzielenia |
| | Leśnictwa | | PNSW |
| | Graniczniki | | Droga leśna |
| | Oddziały | | Rowy |
| | Nadleśnictwa | | Inne |
| | Stanowisko gatunku chronionego zwierząt | | Inne obiekty infrastruktury |
| | | | Linie podziału powierzchniowego |

KARTA EWIDENCYJNA POMNIKA PRZYRODY

Numer inwentarzowy pomnika przyrody	A91/078
Nadleśnictwo	Świerczyna
Określenie pomnika (gatunek)	Dąb szypułkowy (<i>Quercus robur</i>)
Nazwa zwyczajowa	-----
OGÓLNE DANE POMNIKA PRZYRODY	
Rodzaj	Drzewo
Powiat	Drawski
Gmina	Złocieniec
Leśnictwo	Mzarne
Adres leśny	11-28-1-03-107-d-00
Właściciel/zarządca działki	Nadleśnictwo Świerczyna
Podstawa prawna powołania	Uchwała nr XLIX/346/2010 Rady Miejskiej w Złocińcu z dnia 28 I 2010r.
OPIS POMNIKA PRZYRODY	
Gatunek	Dąb szypułkowy (<i>Quercus robur</i>)
Przybliżony wiek	270
Obwód [m]	5,65
Wysokość [m]	29
Rozpiętość korony [m]	19
Charakterystyka pokroju i zdrowotność strzały*:	3

Dostępność pomnika	Pomnik przyrody w środku drzewostanu, drzewo ogólnodostępne, brak dojazdu drogą publiczną
Szlaki turystyczne przebiegające w pobliżu pomnika	Brak
Oznakowanie pomnika	Tabliczka „Pomnik przyrody”
Infrastruktura	Brak
Dokumentacja fotograficzna	

WSKAZANIA GOSPODARCZE	
Czy istnieje konieczność zabiegów pielęgnacyjnych przy pomniku przyrody	Nie

*Stan zdrowotny pomników wg skali Pacyniaka i Smólskiego:

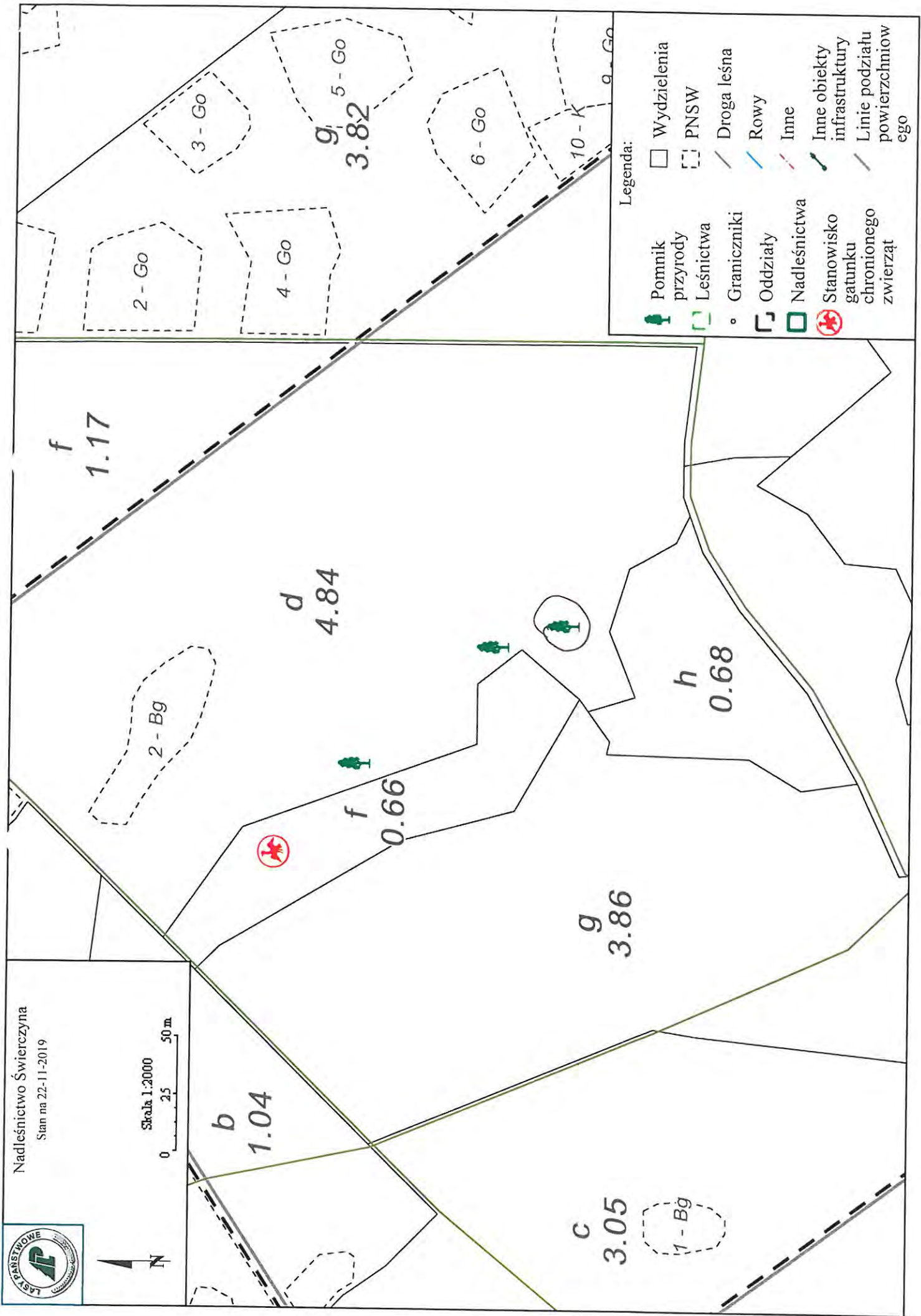
- 1 - drzewa zupełnie zdrowe, bez żadnych ubytków i obecności szkodników
- 2 - drzewa z częściowo obumierającymi cieńszymi gałęziami w wierzchołkowych partiach korony, z obecnością szkodników roślinnych lub zwierzęcych
- 3 - drzewa, które mają w 50% obumarłą koronę i kłodę lub strzałkę, jak również zaatakowane w znacznym stopniu przez szkodniki
- 4 - drzewa w 70% z obumarłą koroną i kłodą lub strzałką i dużymi ubytkami tkanki drzewnej
- 5 - drzewa mające ponad 70% obumarłą koronę i kłodę lub strzałkę z licznymi dziuplami, w tym także drzewa martwe



Nadleśnictwo Świerczyna
Sian na 22-11-2019




Skala 1:2000
0 25 50 m



KARTA EWIDENCYJNA POMNIKA PRZYRODY

Numer inwentarzowy pomnika przyrody	A91/076
Nadleśnictwo	Świerczyna
Określenie pomnika (gatunek)	Dąb szypułkowy (<i>Quercus robur</i>)
Nazwa zwyczajowa	-----
OGÓLNE DANE POMNIKA PRZYRODY	
Rodzaj	Drzewo
Powiat	Drawski
Gmina	Złocieniec
Leśnictwo	Mszarne
Adres leśny	11-28-1-03-107-d-00
Właściciel/zarządca działki	Lasy Państwowe, Nadleśnictwo Świerczyna
Podstawa prawna powołania	Uchwała nr XLIX/346/2010 Rady Miejskiej w Złocińcu z dnia 28 I 2010r.
OPIS POMNIKA PRZYRODY	
Gatunek	Dąb szypułkowy (<i>Quercus robur</i>)
Przybliżony wiek	270
Obwód [m]	5,02
Wysokość [m]	30
Rozpiętość korony [m]	17
Charakterystyka pokroju i zdrowotność strzały*:	3
Dostępność pomnika	Drzewo ogólnodostępne, w środku drzewostanu
Szlaki turystyczne przebiegające w pobliżu pomnika	Brak

Oznakowanie pomnika	Tabliczka „Pomnik przyrody”
Infrastruktura	Brak
Dokumentacja fotograficzna	

WSKAZANIA GOSPODARCZE	
Czy istnieje konieczność zabiegów pielęgnacyjnych przy pomniku przyrody	Nie

*Stan zdrowotny pomników wg skali Pacyniaka i Smólskiego:

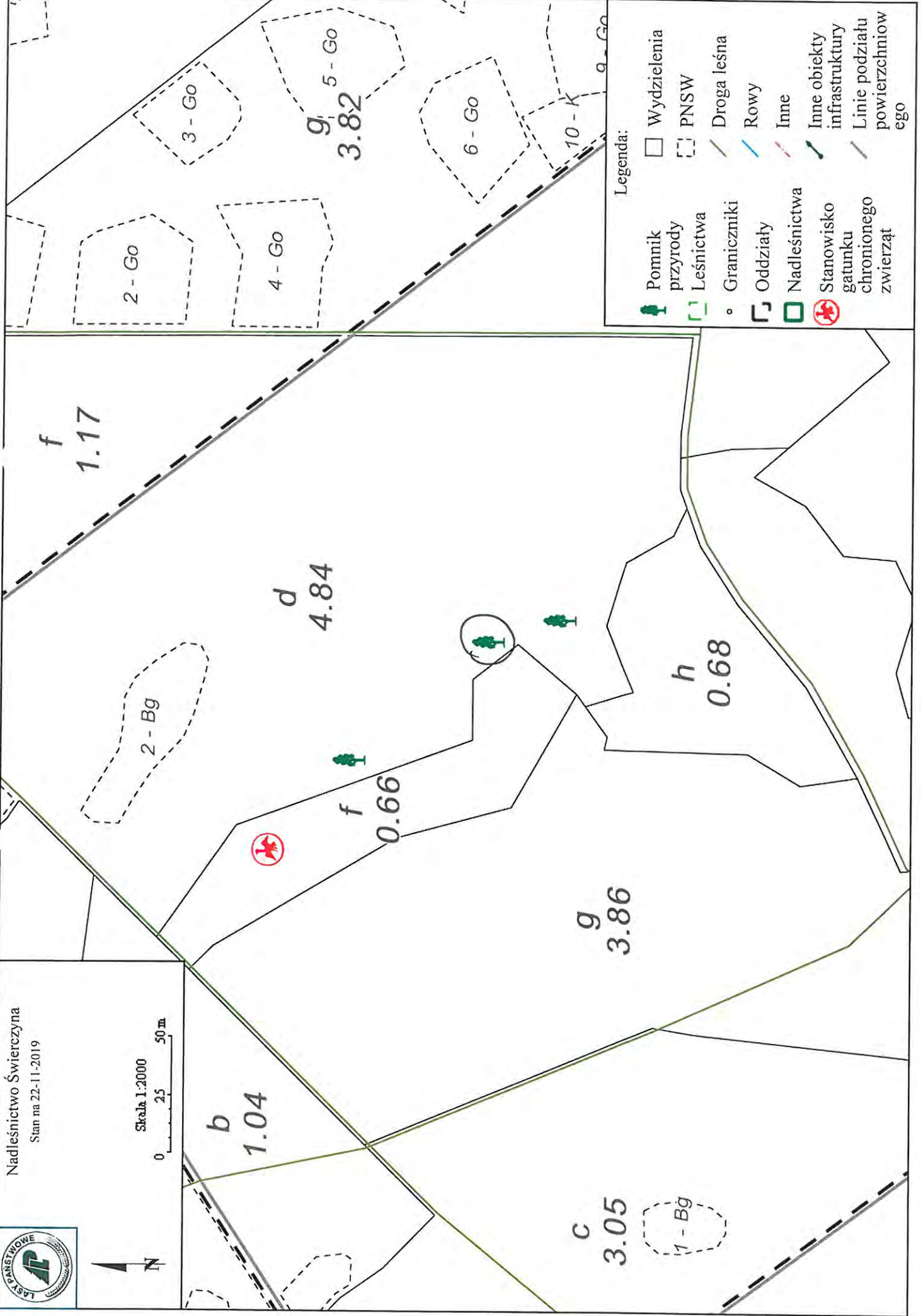
- 1 - drzewa zupełnie zdrowe, bez żadnych ubytków i obecności szkodników
- 2 - drzewa z częściowo obumierającymi cieńszymi gałęziami w wierzchołkowych partiach korony, z obecnością szkodników roślinnych lub zwierzęcych
- 3 - drzewa, które mają w 50% obumarłą koronę i kłodę lub strzałkę, jak również zaatakowane w znacznym stopniu przez szkodniki
- 4 - drzewa w 70% z obumarłą koroną i kłodą lub strzałką i dużymi ubytkami tkanki drzewnej
- 5 - drzewa mające ponad 70% obumarłą koronę i kłodę lub strzałkę z licznymi dziuplami, w tym także drzewa martwe



Nadleśnictwo Świerczyna
Stan na 22-11-2019



Skala 1:2000
0 25 50 m



Legenda:

- Wydzienia
- PNSW
- Droga leśna
- Rowy
- Inne
- Inne obiekty infrastruktury
- Linie podziału powierzchniowego
- Pomnik przyrody
- Leśnictwa
- Graniczniki
- Oddziały
- Nadleśnictwa
- Stanowisko gatunku chronionego zwierząt

KARTA EWIDENCYJNA POMNIKA PRZYRODY

Numer inwentarzowy pomnika przyrody	A91/079
Nadleśnictwo	Świerczyna
Określenie pomnika (gatunek)	Olsza czarna (<i>Alnus glutinosa</i>)
Nazwa zwyczajowa	-----
OGÓLNE DANE POMNIKA PRZYRODY	
Rodzaj	Drzewo
Powiat	Drawski
Gmina	Złocieniec
Leśnictwo	Mszarne
Adres leśny	11-28-1-03-73-d-00
Właściciel/zarządca działki	Nadleśnictwo Świerczyna
Podstawa prawna powołania	Uchwała nr XLIX/346/2010 Rady Miejskiej w Złocińcu z dnia 28 I 2010r.
OPIS POMNIKA PRZYRODY	
Gatunek	Olsza czarna (<i>Alnus glutinosa</i>)
Przybliżony wiek	150
Obwód [m]	5,3
Wysokość	32
Rozpiętość korony	
Charakterystyka pokroju i zdrowotność strzały*:	2
Dostępność pomnika	Aktualnie niedostępny – teren podmokły
Szlaki turystyczne przebiegające w pobliżu pomnika	Brak
Oznakowanie pomnika	Tabliczka „pomnik przyrody”
Infrastruktura	Brak

Dokumentacja
fotograficzna



Fot. Tomasz Gembiak

WSKAZANIA GOSPODARCZE	
Czy istnieje konieczność zabiegów pielęgnacyjnych przy pomniku przyrody	Nie

*Stan zdrowotny pomników wg skali Pacyniaka i Smólskiego:

- 1 - drzewa zupełnie zdrowe, bez żadnych ubytków i obecności szkodników
- 2 - drzewa z częściowo obumierającymi cieńszymi gałęziami w wierzchołkowych partiach korony, z obecnością szkodników roślinnych lub zwierzęcych
- 3 - drzewa, które mają w 50% obumarłą koronę i kłodę lub strzałkę, jak również zaatakowane w znacznym stopniu przez szkodniki
- 4 - drzewa w 70% z obumarłą koroną i kłodą lub strzałką i dużymi ubytkami tkanki drzewnej
- 5 - drzewa mające ponad 70% obumarłą koronę i kłodę lub strzałkę z licznymi dziuplami, w tym także drzewa martwe



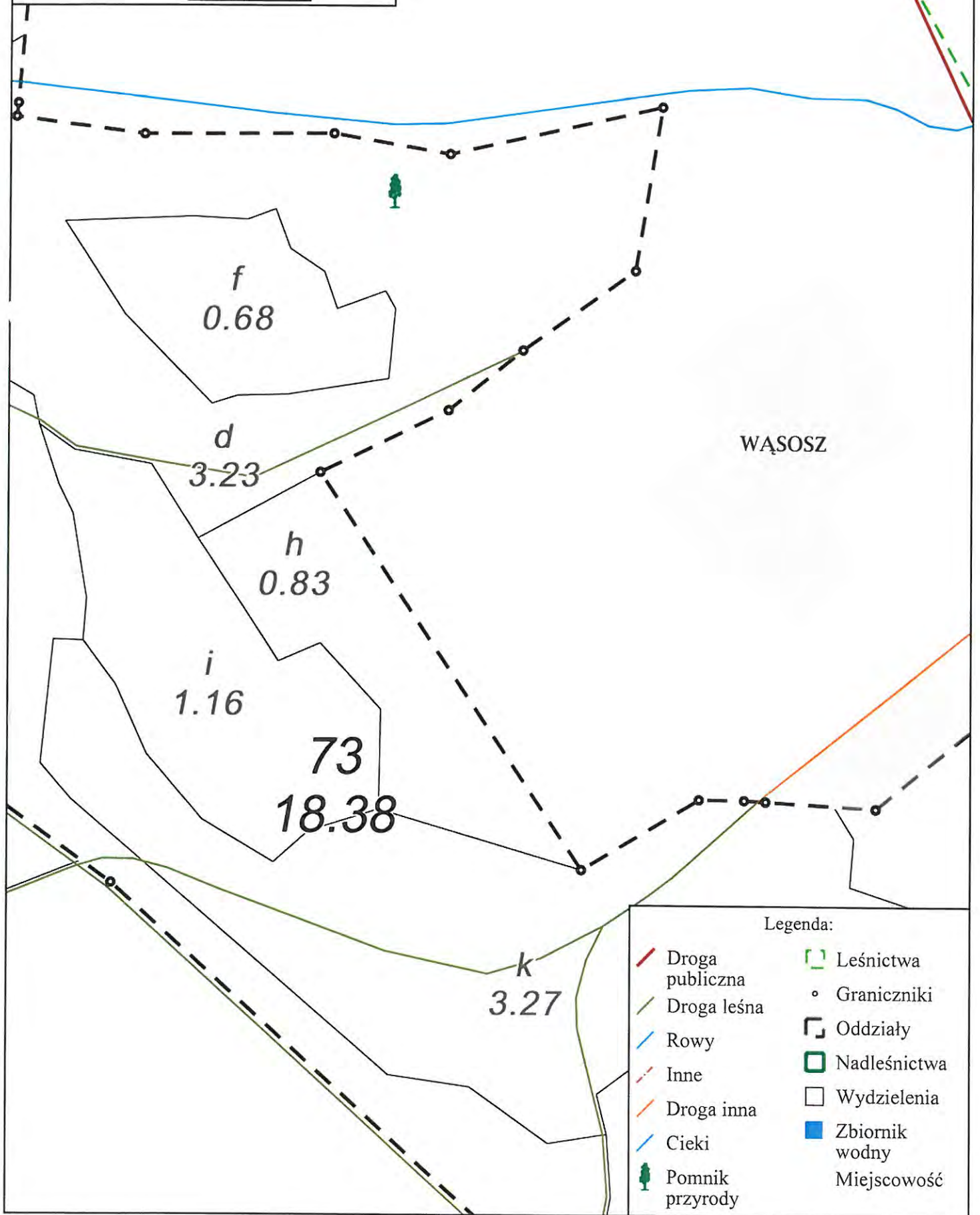
Nadleśnictwo Świerczyna

Stan na 22-11-2019




Skala 1:2000

0 25 50m



KARTA EWIDENCYJNA POMNIKA PRZYRODY

Numer inwentarzowy pomnika przyrody	A91/081
Nadleśnictwo	Świerczyna
Określenie pomnika (gatunek)	Czereśnia ptasia (<i>Prunus avium</i>)
Nazwa zwyczajowa	-----
OGÓLNE DANE POMNIKA PRZYRODY	
Rodzaj	Drzewo
Powiat	Drawski
Gmina	Złocieniec
Leśnictwo	Mszarne
Adres leśny	11-28-1-03-93-h-00
Właściciel/zarządca działki	Nadleśnictwo Świerczyna
Podstawa prawna powołania	Uchwała nr XLIX/346/2010 Rady Miejskiej w Złocińcu z dnia 28 I 2010r.
OPIS POMNIKA PRZYRODY	
Gatunek	Czereśnia ptasia (<i>Prunus avium</i>)
Przybliżony wiek	85
Obwód [m]	1,78
Wysokość [m]	32
Rozpiętość korony [m]	7
Charakterystyka pokroju i zdrowotność strzały*:	2

Dostępność pomnika	Brak dojazdu drogą publiczną, możliwe dojście drogą leśną (droga boczna od dojazdu pożarowego nr 1), drzewo ogólnodostępne
Szlaki turystyczne przebiegające w pobliżu pomnika	Brak
Oznakowanie pomnika	Tabliczka „Pomnik przyrody”
Infrastruktura	Brak
Dokumentacja fotograficzna	

WSKAZANIA GOSPODARCZE	
Czy istnieje konieczność zabiegów pielęgnacyjnych przy pomniku przyrody	Nie

*Stan zdrowotny pomników wg skali Pacyniaka i Smólskiego:

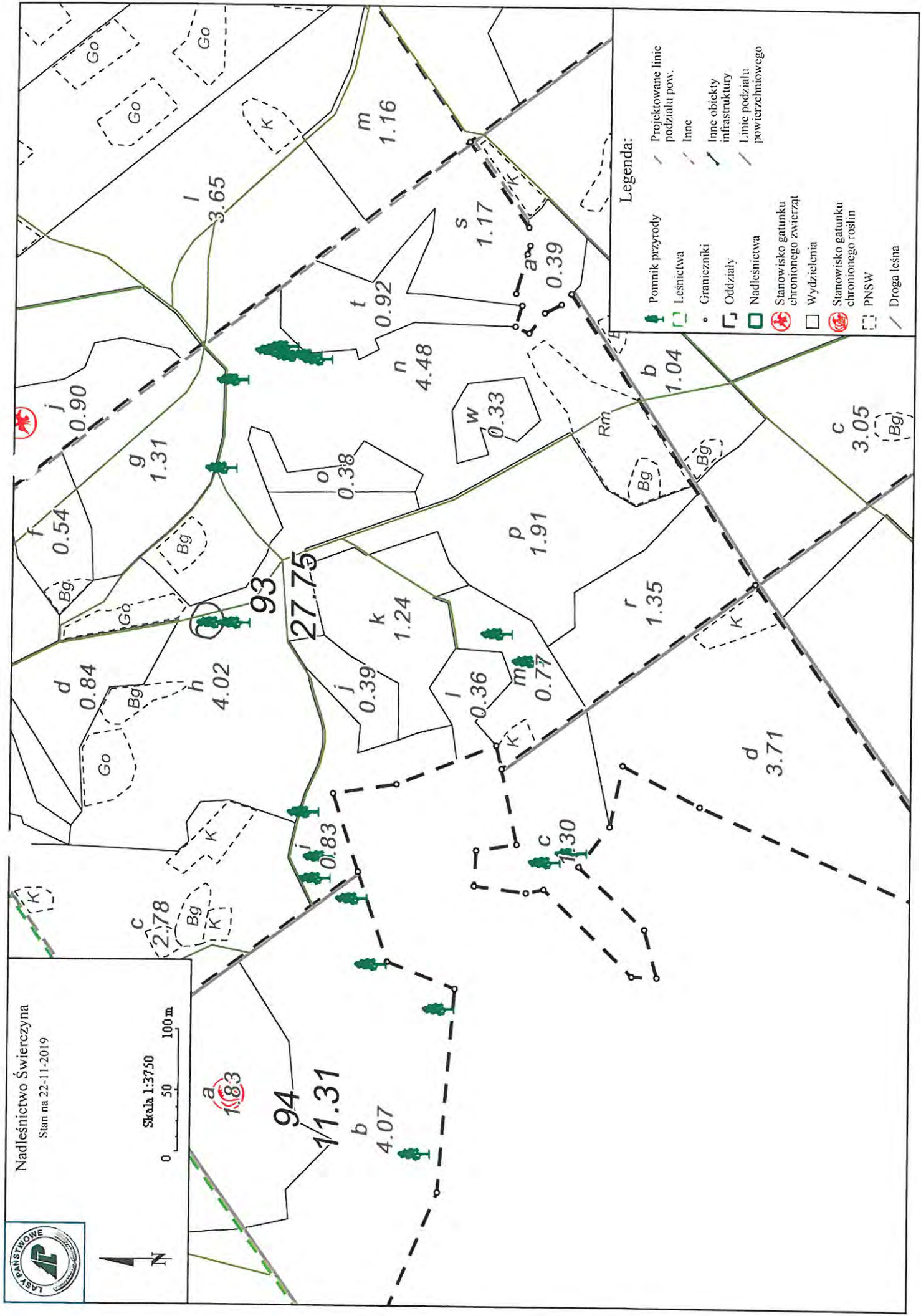
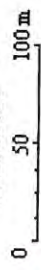
- 1 - drzewa zupełnie zdrowe, bez żadnych ubytków i obecności szkodników
- 2 - drzewa z częściowo obumierającymi cieńszymi gałęziami w wierzchołkowych partiach korony, z obecnością szkodników roślinnych lub zwierzęcych
- 3 - drzewa, które mają w 50% obumarłą koronę i kłodę lub strzałkę, jak również zaatakowane w znacznym stopniu przez szkodniki
- 4 - drzewa w 70% z obumarłą koroną i kłodą lub strzałką i dużymi ubytkami tkanki drzewnej
- 5 - drzewa mające ponad 70% obumarłą koronę i kłodę lub strzałkę z licznymi dziuplami, w tym także drzewa martwe



Nadleśnictwo Świerczyna
Stan na 22-11-2019



Skala 1:3750




Legenda:

- Pomnik przyrody
- Lasnictwa
- Graniczniki
- Oddziały
- Nadleśnictwa
- Stanowisko gatunku chronionego zwierząt
- Wydzielenia
- Stanowisko gatunku chronionego roślin
- PNSW
- Droga leśna
- Projektowane linie podziału pow.
- Inne
- Inne obiekty infrastruktury
- Linie podziału powierzchniowego

KARTA EWIDENCYJNA POMNIKA PRZYRODY

Numer inwentarzowy pomnika przyrody	A91/089
Nadleśnictwo	Świerczyna
Określenie pomnika (gatunek)	Czereśnia ptasia (<i>Prunus avium</i>)
Nazwa zwyczajowa	-----
OGÓLNE DANE POMNIKA PRZYRODY	
Rodzaj	Drzewo
Powiat	Drawski
Gmina	Złocieniec
Leśnictwo	Mszarne
Adres leśny	11-28-1-03-93-h-00
Właściciel/zarządca działki	Nadleśnictwo Świerczyna
Podstawa prawna powołania	Uchwała nr XLIX/346/2010 Rady Miejskiej w Złocińcu z dnia 28 I 2010r.
OPIS POMNIKA PRZYRODY	
Gatunek	Czereśnia ptasia (<i>Prunus avium</i>)
Przybliżony wiek	85
Obwód [m]	1,66
Wysokość [m]	32
Rozpiętość korony [m]	5
Charakterystyka pokroju i zdrowotność strzały*:	2

Dostępność pomnika	Brak dojazdu drogą publiczną, możliwe dojście drogą leśną (droga boczna od dojazdu pożarowego nr 1), drzewo ogólnodostępne
Szlaki turystyczne przebiegające w pobliżu pomnika	Brak
Oznakowanie pomnika	Tabliczka „Pomnik przyrody”
Infrastruktura	Brak
Dokumentacja fotograficzna	

WSKAZANIA GOSPODARCZE	
Czy istnieje konieczność zabiegów pielęgnacyjnych przy pomniku przyrody	Nie

*Stan zdrowotny pomników wg skali Pacyniaka i Smólskiego:

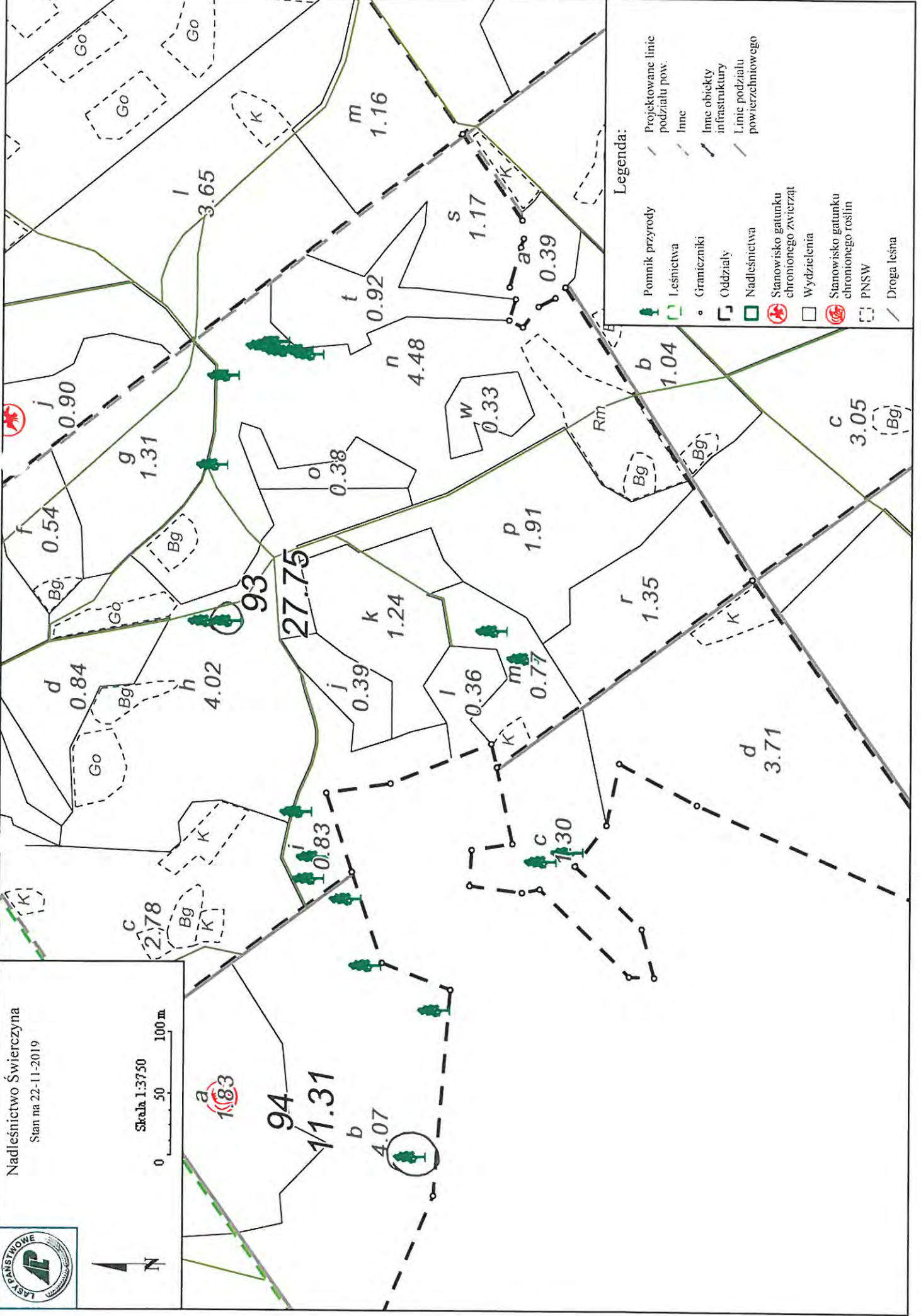
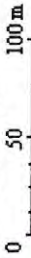
- 1 - drzewa zupełnie zdrowe, bez żadnych ubytków i obecności szkodników
- 2 - drzewa z częściowo obumierającymi cieńszymi gałęziami w wierzchołkowych partiach korony, z obecnością szkodników roślinnych lub zwierzęcych
- 3 - drzewa, które mają w 50% obumarłą koronę i kłodę lub strzałkę, jak również zaatakowane w znacznym stopniu przez szkodniki
- 4 - drzewa w 70% z obumarłą koroną i kłodą lub strzałką i dużymi ubytkami tkanki drzewnej
- 5 - drzewa mające ponad 70% obumarłą koronę i kłodę lub strzałkę z licznymi dziuplami, w tym także drzewa martwe

Nadleśnictwo Świerczyna

Stan na 22-11-2019



Skala 1:3750



Legenda:

- Pomnik przyrody
- Lesnictwa
- Graniczniki
- Oddziały
- Nadleśnictwa
- Stanowisko gatunku chronionego zwierząt
- Wydzielenia
- Stanowisko gatunku chronionego roślin
- PNSW
- Droga leśna
- Projektowane linie podziału pow.
- Inne
- Inne obiekty infrastruktury
- Linie podziału powierzchniowego

KARTA EWIDENCYJNA POMNIKA PRZYRODY

Numer inwentarzowy pomnika przyrody	A91/084
Nadleśnictwo	Świerczyna
Określenie pomnika (gatunek)	Dąb szypułkowy (<i>Quercus robur</i>)
Nazwa zwyczajowa	-----
OGÓLNE DANE POMNIKA PRZYRODY	
Rodzaj	Drzewo
Powiat	Drawski
Gmina	Złocieniec
Leśnictwo	Mszarne
Adres leśny	11-28-1-03-93-i-00
Właściciel/ zarządca działki	Lasy Państwowe, Nadleśnictwo Świerczyna
Podstawa prawna powołania	Uchwała nr XLIX/346/2010 Rady Miejskiej w Złocińcu z dnia 28 I 2010r.
OPIS POMNIKA PRZYRODY	
Gatunek	Dąb szypułkowy (<i>Quercus robur</i>)
Przybliżony wiek	220
Obwód [m]	5,65
Wysokość [m]	29
Rozpiętość korony [m]	25
Charakterystyka pokroju i zdrowotność strzały:	3

Dostępność pomnika	Pomnik znajduje się przy drodze leśnej, ogólnodostępny, w środku drzewostanu, nie ma dojazdu drogą publiczną
Szlaki turystyczne przebiegające w pobliżu pomnika	Brak
Oznakowanie pomnika	Tabliczka „Pomnik przyrody”
Infrastruktura	Brak
Dokumentacja fotograficzna	

WSKAZANIA GOSPODARCZE	
Czy istnieje konieczność zabiegów pielęgnacyjnych przy pomniku przyrody	Nie

*Stan zdrowotny pomników wg skali Pacyniaka i Smólskiego:

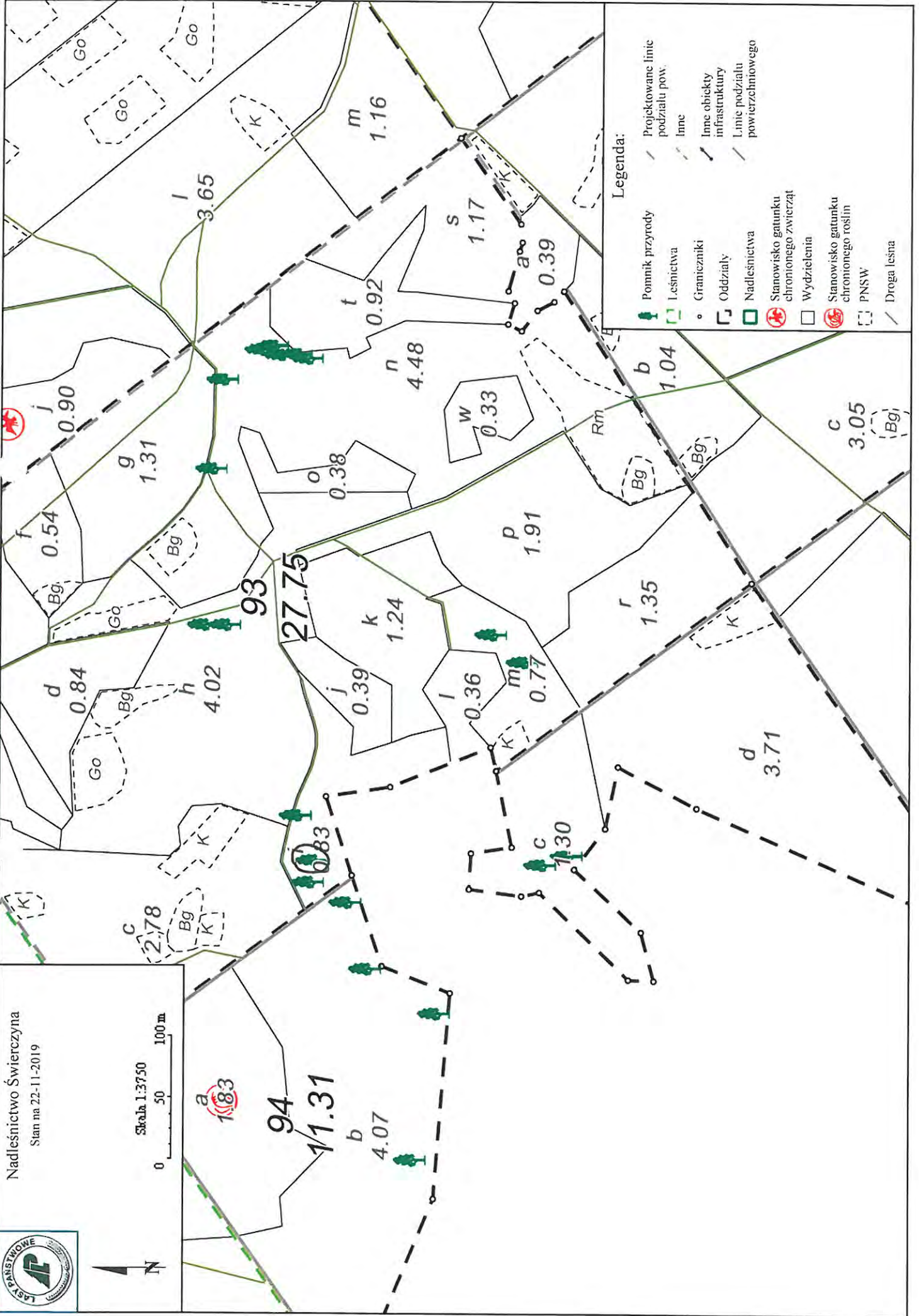
- 1 - drzewa zupełnie zdrowe, bez żadnych ubytków i obecności szkodników
- 2 - drzewa z częściowo obumierającymi cieńszymi gałęziami w wierzchołkowych partiach korony, z obecnością szkodników roślinnych lub zwierzęcych
- 3 - drzewa, które mają w 50% obumarłą koronę i kłodę lub strzałą, jak również zaatakowane w znacznym stopniu przez szkodniki
- 4 - drzewa w 70% z obumarłą koroną i kłodą lub strzałą i dużymi ubytkami tkanki drzewnej
- 5 - drzewa mające ponad 70% obumarłą koronę i kłodę lub strzałą z licznymi dziuplami, w tym także drzewa martwe

Nadlesnictwo Świerczyna

Stan na 22-11-2019



Skala 1:3750
0 50 100 m




Legenda:

- Pomnik przyrody
- L.śnictwa
- Graniczniki
- Oddziały
- Nadlesnictwa
- Stanowisko gatunku chronionego zwierząt
- Wydzielenia
- Stanowisko gatunku chronionego roślin
- PNSW
- Droga leśna
- Projektowane linie podziału pow.
- Inne
- Inne obiekty infrastruktury
- Linie podziału powierzchniowego

KARTA EWIDENCYJNA POMNIKA PRZYRODY

Numer inwentarzowy pomnika przyrody	A91/082
Nadleśnictwo	Świerczyna
Określenie pomnika (gatunek)	Dąb szypułkowy (<i>Quercus robur</i>)
Nazwa zwyczajowa	-----
OGÓLNE DANE POMNIKA PRZYRODY	
Rodzaj	Drzewo
Powiat	Drawski
Gmina	Złocieniec
Leśnictwo	Mszarne
Adres leśny	11-28-1-03-93-i-00
Właściciel/ zarządca działki	Lasy Państwowe, Nadleśnictwo Świerczyna
Podstawa prawna powołania	Uchwała nr XLIX/346/2010 Rady Miejskiej w Złocińcu z dnia 28 I 2010r.
OPIS POMNIKA PRZYRODY	
Gatunek	Dąb szypułkowy (<i>Quercus robur</i>)
Przybliżony wiek	220
Obwód [m]	5,05
Wysokość [m]	27
Rozpiętość korony [m]	22
Charakterystyka pokroju i zdrowotność strzały*:	2

Dostępność pomnika	Pomnik położony przy drodze leśnej, ogólnodostępny,
Szlaki turystyczne przebiegające w pobliżu pomnika	Brak
Oznakowanie pomnika	Tabliczka „Pomnik przyrody”
Infrastruktura	Brak
Dokumentacja fotograficzna	

WSKAZANIA GOSPODARCZE	
Czy istnieje konieczność zabiegów pielęgnacyjnych przy pomniku przyrody	Nie

*Stan zdrowotny pomników wg skali Pacyniaka i Smólskiego:

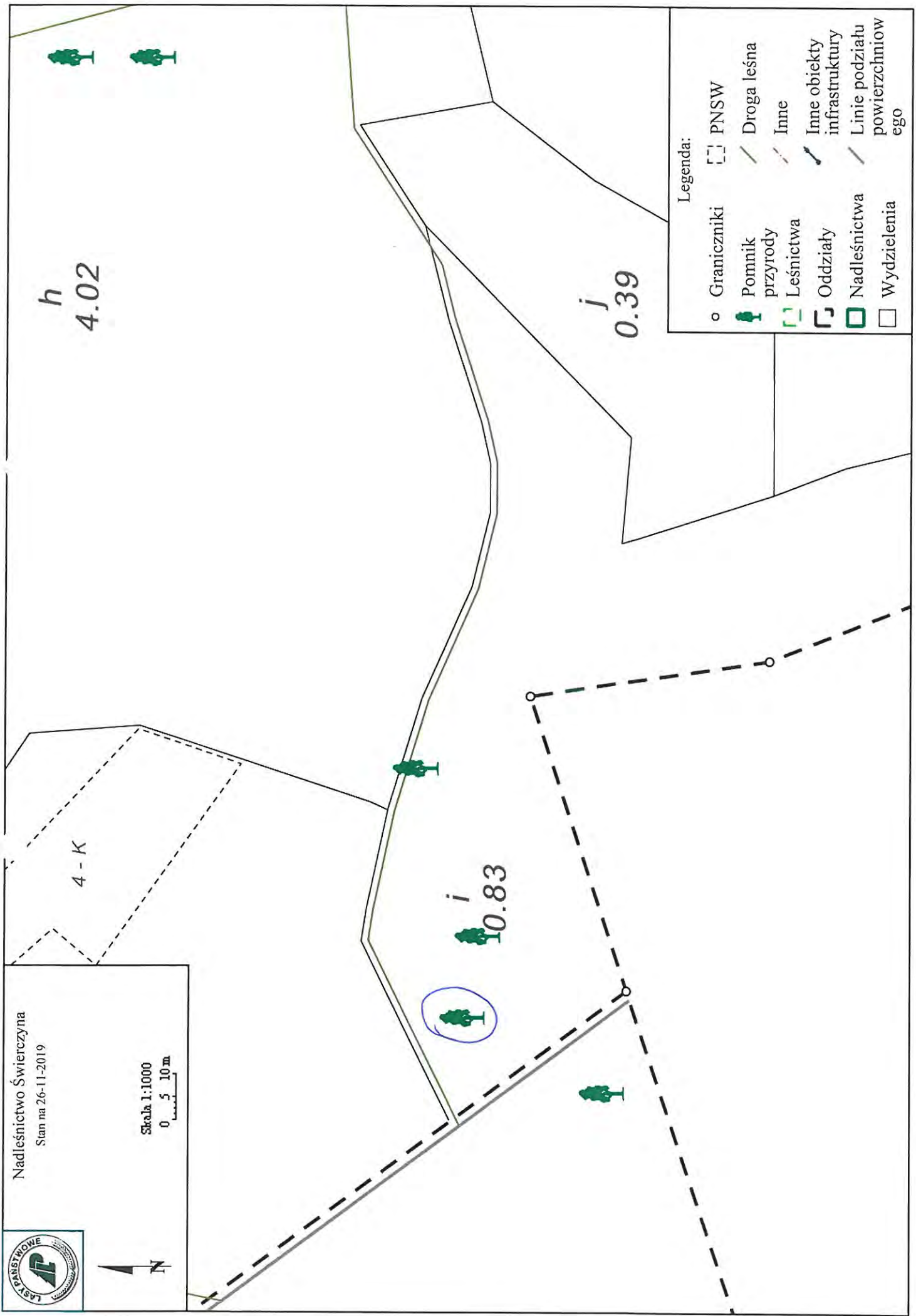
- 1 - drzewa zupełnie zdrowe, bez żadnych ubytków i obecności szkodników
- 2 - drzewa z częściowo obumierającymi cieńszymi gałęziami w wierzchołkowych partiach korony, z obecnością szkodników roślinnych lub zwierzęcych
- 3 - drzewa, które mają w 50% obumarłą koronę i kłodę lub strzałę, jak również zaatakowane w znacznym stopniu przez szkodniki
- 4 - drzewa w 70% z obumarłą koroną i kłodą lub strzałą i dużymi ubytkami tkanki drzewnej
- 5 - drzewa mające ponad 70% obumarłą koronę i kłodę lub strzałę z licznymi dziuplami, w tym także drzewa martwe



Nadleśnictwo Świerczyna
Stan na 26-11-2019



Skala 1:1000
0 5 10 m




Legenda:

- o Graniczniki
- o PNSW
- 🌳 Pomnik przyrody
- 🌳 Droga leśna
- 🌳 Leśnictwa
- 🌳 Inne
- 🏠 Oddziały
- 🏠 Inne obiekty infrastruktury
- 🏠 Nadleśnictwa
- 🏠 Linie podziału powierzchniowego
- 🏠 Wydzienia

KARTA EWIDENCYJNA POMNIKA PRZYRODY

Numer inwentarzowy pomnika przyrody	A91/083
Nadleśnictwo	Świerczyna
Określenie pomnika (gatunek)	Dąb szypułkowy (<i>Quercus robur</i>)
Nazwa zwyczajowa	-----
OGÓLNE DANE POMNIKA PRZYRODY	
Rodzaj	Drzewo
Powiat	Drawski
Gmina	Złocieniec
Leśnictwo	Mszarne
Adres leśny	11-28-1-03-93-i-00
Właściciel/zarządca działki	Lasy Państwowe, Nadleśnictwo Świerczyna
Podstawa prawna powołania	Uchwała nr XLIX/346/2010 Rady Miejskiej w Złocińcu z dnia 28 I 2010r.
OPIS POMNIKA PRZYRODY	
Gatunek	Dąb szypułkowy (<i>Quercus robur</i>)
Przybliżony wiek	220
Obwód [m]	4,55
Wysokość [m]	27
Rozpiętość korony [m]	21
Charakterystyka pokroju i zdrowotność strzały*:	3
Dostępność pomnika	Pomnik przyrody położony przy drodze leśnej, ogólnodostępny, brak dojazdu drogą publiczną
Szlaki turystyczne przebiegające w pobliżu pomnika	Brak

Oznakowanie pomnika	Tabliczka „Pomnik przyrody”
Infrastruktura	Brak
Dokumentacja fotograficzna	


WSKAZANIA GOSPODARCZE	
Czy istnieje konieczność zabiegów pielęgnacyjnych przy pomniku przyrody	Nie

*Stan zdrowotny pomników wg skali Pacyniaka i Smólskiego:

- 1 - drzewa zupełnie zdrowe, bez żadnych ubytków i obecności szkodników
- 2 - drzewa z częściowo obumierającymi cieńszymi gałęziami w wierzchołkowych partiach korony, z obecnością szkodników roślinnych lub zwierzęcych
- 3 - drzewa, które mają w 50% obumarłą koronę i kłodę lub strzałkę, jak również zaatakowane w znacznym stopniu przez szkodniki
- 4 - drzewa w 70% z obumarłą koroną i kłodą lub strzałką i dużymi ubytkami tkanki drzewnej
- 5 - drzewa mające ponad 70% obumarłą koronę i kłodę lub strzałkę z licznymi dziuplami, w tym także drzewa martwe

KARTA EWIDENCYJNA POMNIKA PRZYRODY

Numer inwentarzowy pomnika przyrody	A91/086
Nadleśnictwo	Świerczyna
Określenie pomnika (gatunek)	Czereśnia ptasia (<i>Prunus avium</i>)
Nazwa zwyczajowa	_____
OGÓLNE DANE POMNIKA PRZYRODY	
Rodzaj	Drzewo
Powiat	Drawski
Gmina	Złocieniec
Leśnictwo	Mszarne
Adres leśny	11-28-1-03-93-m-00
Właściciel/zarządca działki	Nadleśnictwo Świerczyna
Podstawa prawna powołania	Uchwała nr XLIX/346/2010 Rady Miejskiej w Złocińcu z dnia 28 I 2010r.
OPIS POMNIKA PRZYRODY	
Gatunek	Czereśnia ptasia (<i>Prunus avium</i>)
Przybliżony wiek	110
Obwód [m]	2,26
Wysokość [m]	32
Rozpiętość korony [m]	8
Charakterystyka pokroju i zdrowotność strzały*:	2
Dostępność pomnika	Drzewo ogólnodostępne, brak dojścia drogą leśną, pomnik przyrody w środku drzewostanu

Szlaki turystyczne przebiegające w pobliżu pomnika	Brak
Oznakowanie pomnika	Brak
Infrastruktura	Brak
Dokumentacja fotograficzna	
WSKAZANIA GOSPODARCZE	
Czy istnieje konieczność zabiegów pielęgnacyjnych przy pomniku przyrody	Nie

*Stan zdrowotny pomników wg skali Pacyniaka i Smólskiego:

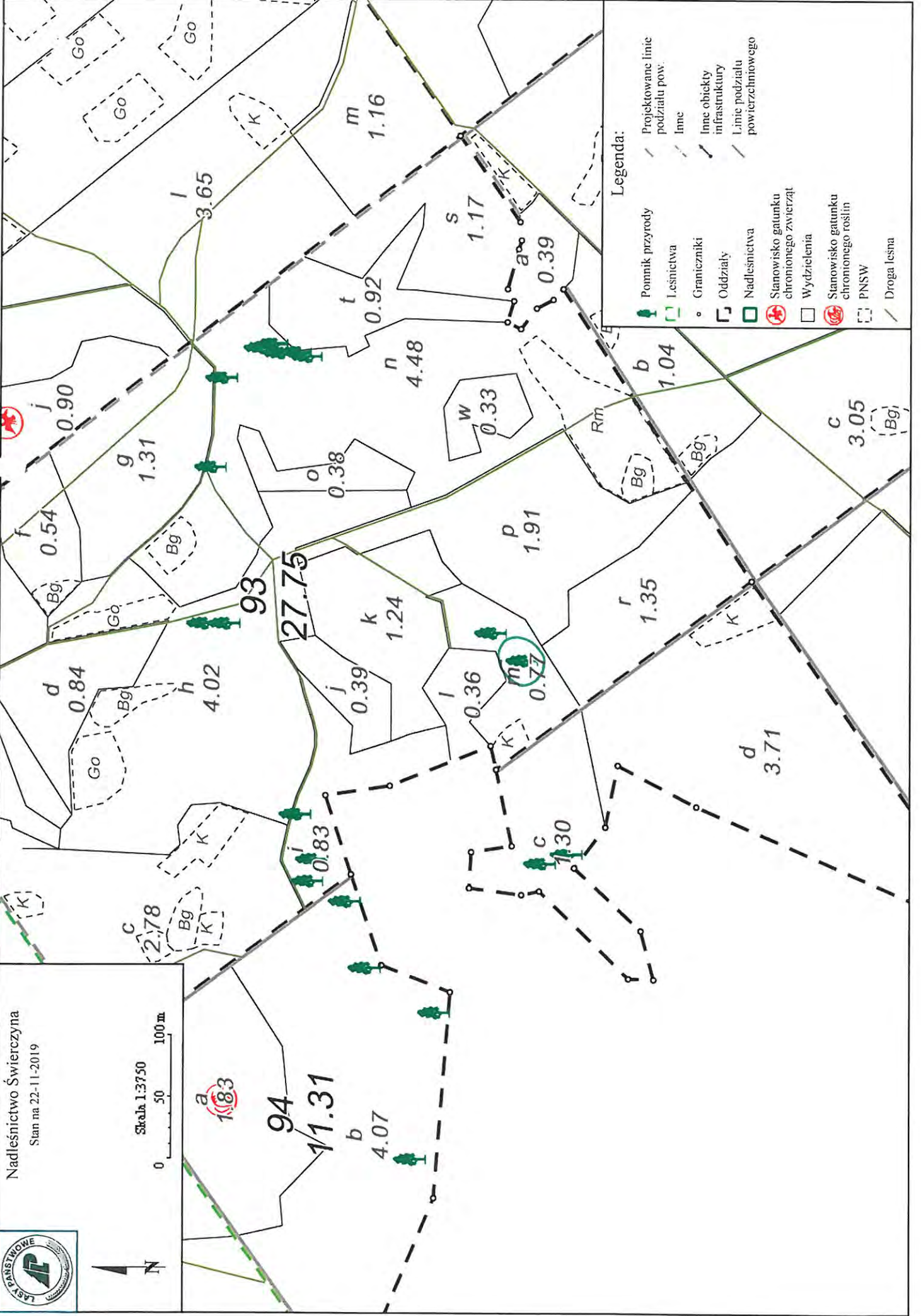
- 1 - drzewa zupełnie zdrowe, bez żadnych ubytków i obecności szkodników
- 2 - drzewa z częściowo obumierającymi cieńszymi gałęziami w wierzchołkowych partiach korony, z obecnością szkodników roślinnych lub zwierzęcych
- 3 - drzewa, które mają w 50% obumarłą koronę i kłodę lub strzałkę, jak również zaatakowane w znacznym stopniu przez szkodniki
- 4 - drzewa w 70% z obumarłą koroną i kłodą lub strzałką i dużymi ubytkami tkanki drzewnej
- 5 - drzewa mające ponad 70% obumarłą koronę i kłodę lub strzałkę z licznymi dziuplami, w tym także drzewa martwe



Nadleśnictwo Świerczyna
Stan na 22-11-2019



Skala 1:3750
0 50 100 m



KARTA EWIDENCYJNA POMNIKA PRZYRODY

Numer inwentarzowy pomnika przyrody	A91/085
Nadleśnictwo	Świerczyna
Określenie pomnika (gatunek)	Czereśnia ptasia (<i>Prunus avium</i>)
Nazwa zwyczajowa	-----
OGÓLNE DANE POMNIKA PRZYRODY	
Rodzaj	Drzewo
Powiat	Drawski
Gmina	Złocieniec
Leśnictwo	Mszarne
Adres leśny	11-28-1-03-93-m-00
Właściciel/zarządca działki	Lasy Państwowe, Nadleśnictwo Świerczyna
Podstawa prawna powołania	Uchwała nr XLIX/346/2010 Rady Miejskiej w Złocieniu z dnia 28 I 2010r.
OPIS POMNIKA PRZYRODY	
Gatunek	Czereśnia ptasia (<i>Prunus avium</i>)
Przybliżony wiek	110
Obwód [m]	2,04
Wysokość [m]	32
Rozpiętość korony [m]	7
Charakterystyka pokroju i zdrowotność strzały*:	2
Dostępność pomnika	Drzewo ogólnodostępne, brak dojścia drogą leśną, pomnik w środku drzewostanu
Szlaki turystyczne przebiegające w pobliżu pomnika	Brak
Oznakowanie pomnika	Tabliczka „pomnik przyrody”
Infrastruktura	Brak

Dokumentacja
fotograficzna




WSKAZANIA GOSPODARCZE	
Czy istnieje konieczność zabiegów pielęgnacyjnych przy pomniku przyrody	Nie

*Stan zdrowotny pomników wg skali Pacyniaka i Smólskiego:

- 1 - drzewa zupełnie zdrowe, bez żadnych ubytków i obecności szkodników
- 2 - drzewa z częściowo obumierającymi cieńszymi gałęziami w wierzchołkowych partiach korony, z obecnością szkodników roślinnych lub zwierzęcych
- 3 - drzewa, które mają w 50% obumarłą koronę i kłodę lub strzałkę, jak również zaatakowane w znacznym stopniu przez szkodniki
- 4 - drzewa w 70% z obumarłą koroną i kłodą lub strzałką i dużymi ubytkami tkanki drzewnej
- 5 - drzewa mające ponad 70% obumarłą koronę i kłodę lub strzałkę z licznymi dziuplami, w tym także drzewa martwe

KARTA EWIDENCYJNA POMNIKA PRZYRODY

Numer inwentarzowy pomnika przyrody	A91/089
Nadleśnictwo	Świerczyna
Określenie pomnika (gatunek)	Dąb szypułkowy (<i>Quercus robur</i>)
Nazwa zwyczajowa	-----
OGÓLNE DANE POMNIKA PRZYRODY	
Rodzaj	Drzewo
Powiat	Drawski
Gmina	Złocieniec
Leśnictwo	Mszarne
Adres leśny	11-28-1-03-93-n-00
Właściciel/zarządca działki	Lasy Państwowe, Nadleśnictwo Świerczyna
Podstawa prawna powołania	Uchwała nr XLIX/346/2010 Rady Miejskiej w Złocińcu z dnia 28 I 2010r.
OPIS POMNIKA PRZYRODY	
Gatunek	Dąb szypułkowy (<i>Quercus robur</i>)
Przybliżony wiek	220
Obwód [m]	3,37
Wysokość [m]	30
Rozpiętość korony [m]	15
Charakterystyka pokroju i zdrowotność strzały*:	2
Dostępność pomnika	Pomnik ogólnodostępny, położony przy drodze leśnej, brak dojazdu drogą publiczną

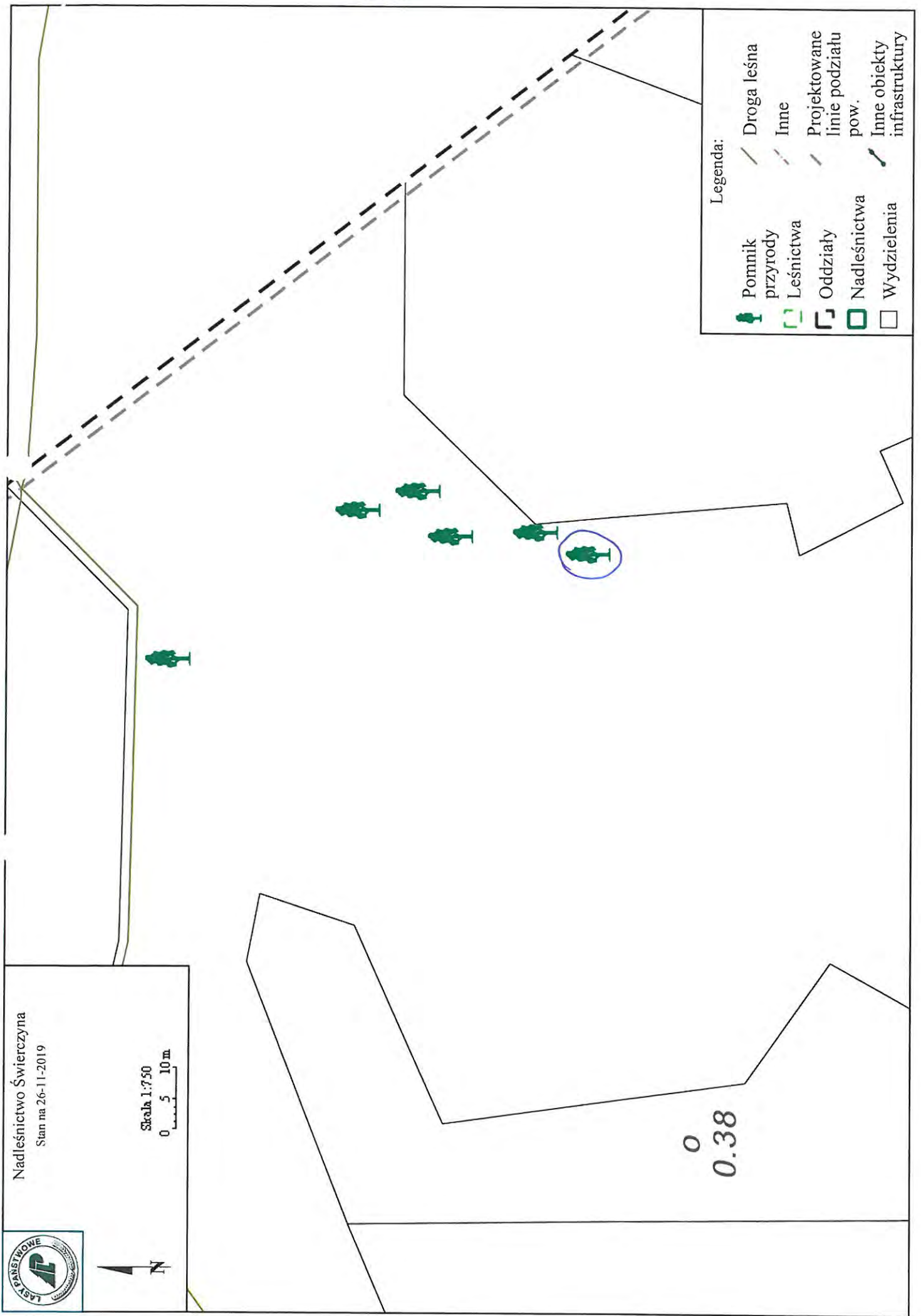
Szlaki turystyczne przebiegające w pobliżu pomnika	Brak
Oznakowanie pomnika	Tabliczka „Pomnik przyrody”
Infrastruktura	Brak
Dokumentacja fotograficzna	

WSKAZANIA GOSPODARCZE	
Czy istnieje konieczność zabiegów pielęgnacyjnych przy pomniku przyrody	Nie

*Stan zdrowotny pomników wg skali Pacyniaka i Smólskiego:

- 1 - drzewa zupełnie zdrowe, bez żadnych ubytków i obecności szkodników
- 2 - drzewa z częściowo obumierającymi cieńszymi gałęziami w wierzchołkowych partiach korony, z obecnością szkodników roślinnych lub zwierzęcych
- 3 - drzewa, które mają w 50% obumarłą koronę i kłodę lub strzałkę, jak również zaatakowane w znacznym stopniu przez szkodniki
- 4 - drzewa w 70% z obumarłą koroną i kłodą lub strzałką i dużymi ubytkami tkanki drzewnej
- 5 - drzewa mające ponad 70% obumarłą koronę i kłodę lub strzałkę z licznymi dziuplami, w tym także drzewa martwe

93n



- Legenda:
- Pomnik przyrody
 - Leśnictwa
 - Oddziały
 - Nadleśnictwa
 - Wydzielenia
 - Droga leśna
 - Inne
 - Projektowane linie podziału pow.
 - Inne obiekty infrastruktury

Nadleśnictwo Świerczyna
Stan na 26-11-2019


Skala 1:750
0 5 10 m



0
0.38

KARTA EWIDENCYJNA POMNIKA PRZYRODY

Numer inwentarzowy pomnika przyrody	A91/087
Nadleśnictwo	Świerczyna
Określenie pomnika (gatunek)	Dąb szypułkowy (<i>Quercus robur</i>)
Nazwa zwyczajowa	-----
OGÓLNE DANE POMNIKA PRZYRODY	
Rodzaj	Drzewo
Powiat	Drawski
Gmina	Złocieniec
Leśnictwo	Mzarne
Adres leśny	11-28-1-03-93-n-00
Właściciel/zarządca działki	Lasy Państwowe, Nadleśnictwo Świerczyna
Podstawa prawna powołania	Uchwała nr XLIX/346/2010 Rady Miejskiej w Złocińcu z dnia 28 I 2010r.
OPIS POMNIKA PRZYRODY	
Gatunek	Dąb szypułkowy (<i>Quercus robur</i>)
Przybliżony wiek	220
Obwód [m]	4,62
Wysokość [m]	23
Rozpiętość korony [m]	11
Charakterystyka pokroju i zdrowotność strzały*:	2

Dostępność pomnika	Pomnik przyrody ogólnodostępny, położony przy drodze leśnej, nie ma możliwości dojazdu drogą publiczną
Szlaki turystyczne przebiegające w pobliżu pomnika	Brak
Oznakowanie pomnika	Tabliczka „Pomnik przyrody”
Infrastruktura	Brak
Dokumentacja fotograficzna	

WSKAZANIA GOSPODARCZE	
Czy istnieje konieczność zabiegów pielęgnacyjnych przy pomniku przyrody	Nie

*Stan zdrowotny pomników wg skali Pacyniaka i Smólskiego:

- 1 - drzewa zupełnie zdrowe, bez żadnych ubytków i obecności szkodników
- 2 - drzewa z częściowo obumierającymi cieńszymi gałęziami w wierzchołkowych partiach korony, z obecnością szkodników roślinnych lub zwierzęcych
- 3 - drzewa, które mają w 50% obumarłą koronę i kłodę lub strzałkę, jak również zaatakowane w znacznym stopniu przez szkodniki
- 4 - drzewa w 70% z obumarłą koroną i kłodą lub strzałką i dużymi ubytkami tkanki drzewnej
- 5 - drzewa mające ponad 70% obumarłą koronę i kłodę lub strzałkę z licznymi dziuplami, w tym także drzewa martwe



Nadleśnictwo Świerczyna




Stan na 26-11-2019

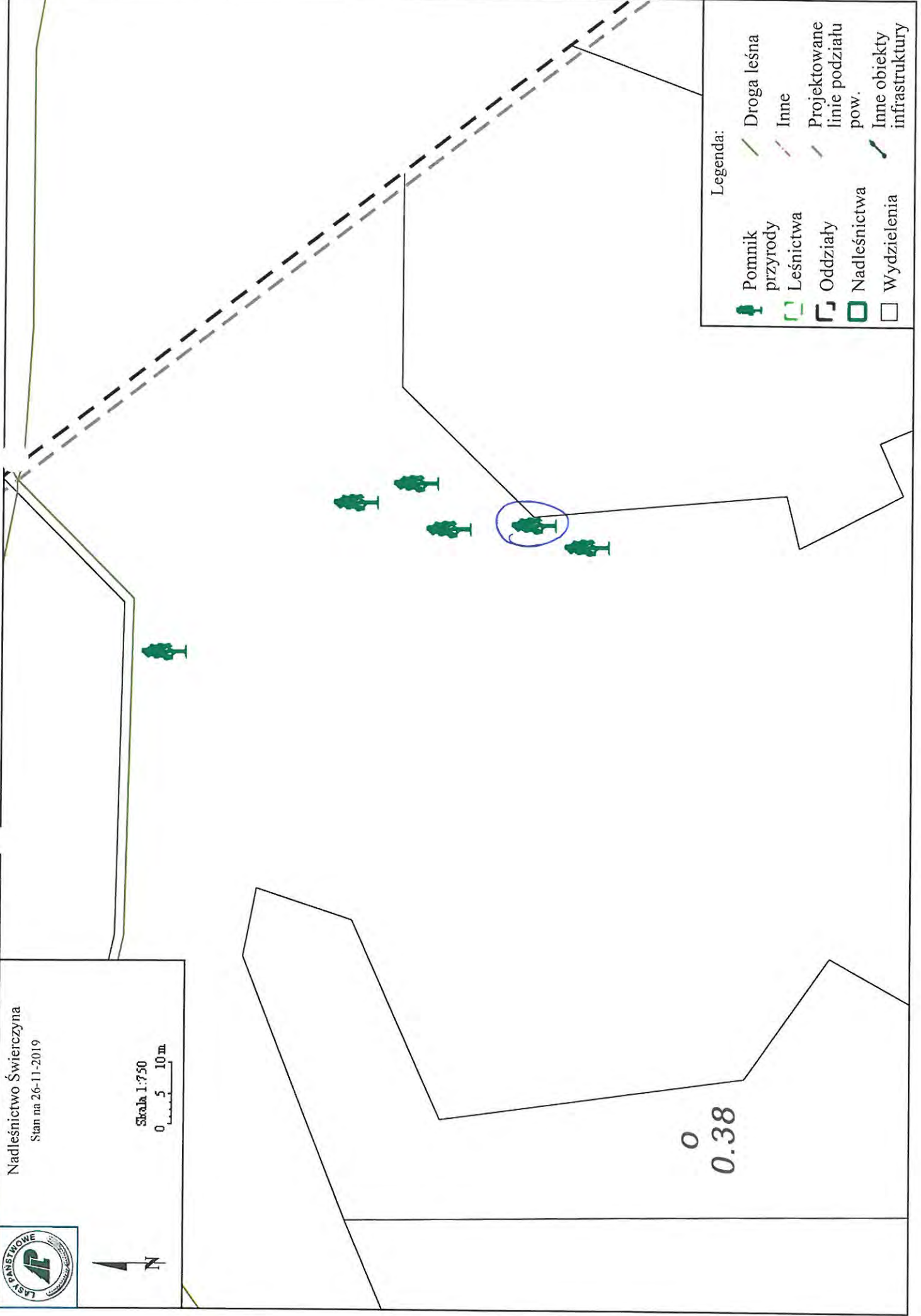


Skala 1:750
0 5 10 m

0
0.38

Legenda:

- | | | | |
|---|-----------------|---|----------------------------------|
|  | Pomnik przyrody |  | Droga leśna |
|  | Leśnictwa |  | Inne |
|  | Oddziały |  | Projektowane linie podziału pow. |
|  | Nadleśnictwa |  | Inne obiekty infrastruktury |
|  | Wydzielania | | |



KARTA EWIDENCYJNA POMNIKA PRZYRODY

Numer inwentarzowy pomnika przyrody	A91/088
Nadleśnictwo	Świerczyna
Określenie pomnika (gatunek)	Dąb szypułkowy (<i>Quercus robur</i>)
Nazwa zwyczajowa	-----
OGÓLNE DANE POMNIKA PRZYRODY	
Rodzaj	Drzewo
Powiat	Drawski
Gmina	Złocieniec
Leśnictwo	Mszarne
Adres leśny	11-28-1-03-93-n-00
Właściciel/zarządca działki	Lasy Państwowe, Nadleśnictwo Świerczyna
Podstawa prawna powołania	Uchwała nr XLIX/346/2010 Rady Miejskiej w Złocińcu z dnia 28 I 2010r.
OPIS POMNIKA PRZYRODY	
Gatunek	Dąb szypułkowy (<i>Quercus robur</i>)
Przybliżony wiek	220
Obwód [m]	4,98
Wysokość [m]	31
Rozpiętość korony [m]	9
Charakterystyka pokroju i zdrowotność strzały*:	2

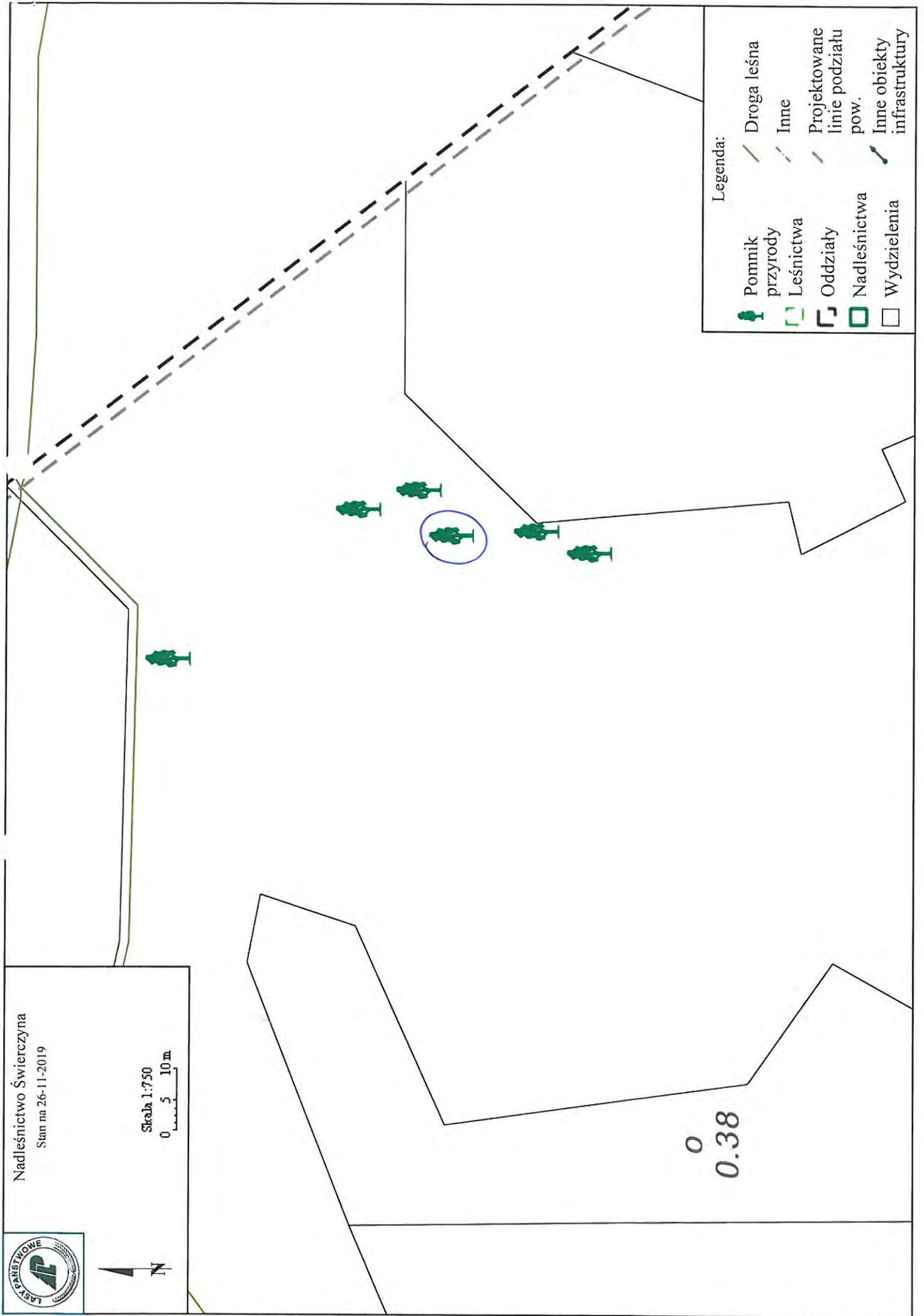
Dostępność pomnika	Pomnik przyrody ogólnodostępny, położony przy drodze leśnej, nie ma dojazdu drogą publiczną
Szlaki turystyczne przebiegające w pobliżu pomnika	Brak
Oznakowanie pomnika	Tabliczka „Pomnik przyrody”
Infrastruktura	Brak
Dokumentacja fotograficzna	

WSKAZANIA GOSPODARCZE	
Czy istnieje konieczność zabiegów pielęgnacyjnych przy pomniku przyrody	Nie

*Stan zdrowotny pomników wg skali Pacyniaka i Smólskiego:

- 1 - drzewa zupełnie zdrowe, bez żadnych ubytków i obecności szkodników
- 2 - drzewa z częściowo obumierającymi cieńszymi gałęziami w wierzchołkowych partiach korony, z obecnością szkodników roślinnych lub zwierzęcych
- 3 - drzewa, które mają w 50% obumarłą koronę i kłodę lub strzałkę, jak również zaatakowane w znacznym stopniu przez szkodniki
- 4 - drzewa w 70% z obumarłą koroną i kłodą lub strzałką i dużymi ubytkami tkanki drzewnej
- 5 - drzewa mające ponad 70% obumarłą koronę i kłodę lub strzałkę z licznymi dziuplami, w tym także drzewa martwe

P3n



Legenda:

- Pomnik przyrody
- Leśnictwa
- Oddziały
- Nadleśnictwa
- Wydzielenia
- Droga leśna
- Inne
- Projektowane linie podzbiatu pow.
- Inne obiekty infrastruktury

Nadleśnictwo Świerczyna
Stan na 26-11-2019


Skala 1:750
0 5 10 m



0
0.38

KARTA EWIDENCYJNA POMNIKA PRZYRODY

Numer inwentarzowy pomnika przyrody	A91/090
Nadleśnictwo	Świerczyna
Określenie pomnika (gatunek)	Dąb szypułkowy (<i>Quercus robur</i>)
Nazwa zwyczajowa	-----
OGÓLNE DANE POMNIKA PRZYRODY	
Rodzaj	Drzewo
Powiat	Drawski
Gmina	Złocieniec
Leśnictwo	Mzarne
Adres leśny	11-28-1-03-93-n-00
Właściciel/zarządca działki	Lasy Państwowe, Nadleśnictwo Świerczyna
Podstawa prawna powołania	Uchwała nr XLIX/346/2010 Rady Miejskiej w Złocieniu z dnia 28 I 2010r.
OPIS POMNIKA PRZYRODY	
Gatunek	Dąb szypułkowy (<i>Quercus robur</i>)
Przybliżony wiek	220
Obwód [m]	4,62
Wysokość [m]	31
Rozpiętość korony [m]	27
Charakterystyka pokroju i zdrowotność strzały*:	2

Dostępność pomnika	Drzewo ogólnodostępne, położony przy drodze leśnej, brak dojazdu drogą publiczną
Szlaki turystyczne przebiegające w pobliżu pomnika	Brak
Oznakowanie pomnika	Tabliczka „Pomnik przyrody”
Infrastruktura	Brak
Dokumentacja fotograficzna	

WSKAZANIA GOSPODARCZE	
Czy istnieje konieczność zabiegów pielęgnacyjnych przy pomniku przyrody	Nie

*Stan zdrowotny pomników wg skali Pacyniaka i Smólskiego:

- 1 - drzewa zupełnie zdrowe, bez żadnych ubytków i obecności szkodników
- 2 - drzewa z częściowo obumierającymi cieńszymi gałęziami w wierzchołkowych partiach korony, z obecnością szkodników roślinnych lub zwierzęcych
- 3 - drzewa, które mają w 50% obumarłą koronę i kłodę lub strzałkę, jak również zaatakowane w znacznym stopniu przez szkodniki
- 4 - drzewa w 70% z obumarłą koroną i kłodą lub strzałką i dużymi ubytkami tkanki drzewnej
- 5 - drzewa mające ponad 70% obumarłą koronę i kłodę lub strzałkę z licznymi dziuplami, w tym także drzewa martwe



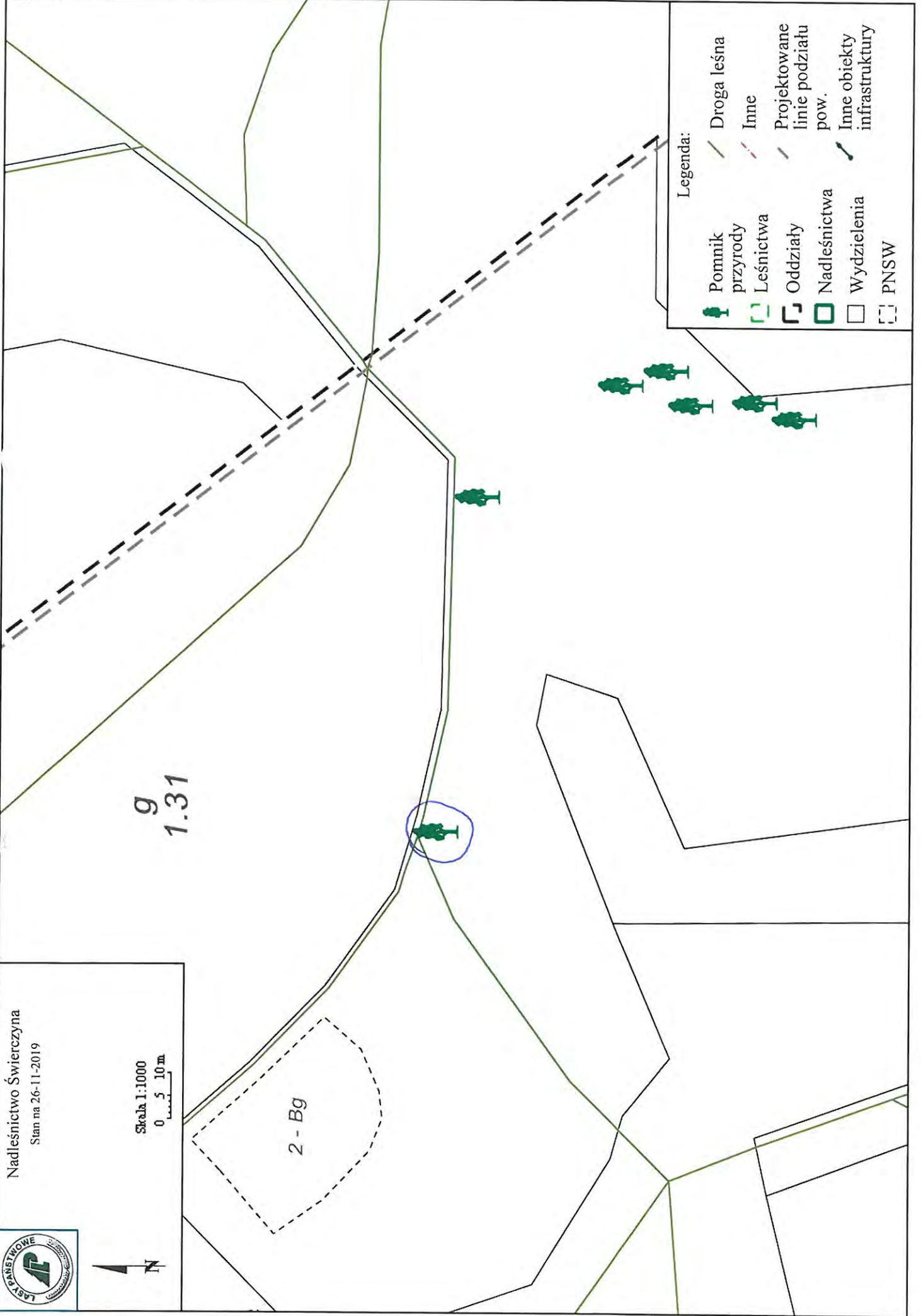
Nadleśnictwo Świerczyna
Stan na 26-11-2019



Skala 1:1000
0 5 10 m

g
1.31

2 - Bg



Legenda:

- | | | | |
|--|-----------------|--|----------------------------------|
| | Pomnik przyrody | | Droga leśna |
| | Leśnictwa | | Inne |
| | Oddziały | | Projektowane linie podziału pow. |
| | Nadleśnictwa | | Inne obiekty infrastruktury |
| | Wydzielania | | |
| | PNSW | | |

KARTA EWIDENCYJNA POMNIKA PRZYRODY

Numer inwentarzowy pomnika przyrody	A91/091
Nadleśnictwo	Świerczyna
Określenie pomnika (gatunek)	Klon zwyczajny (<i>Acer platanoides</i>)
Nazwa zwyczajowa	-----
OGÓLNE DANE POMNIKA PRZYRODY	
Rodzaj	Drzewo
Powiat	Drawski
Gmina	Złocieniec
Leśnictwo	Mszarne
Adres leśny	11-28-1-03-93-n-00
Właściciel/zarządca działki	Lasy Państwowe, Nadleśnictwo Świerczyna
Podstawa prawna powołania	Uchwała nr XLIX/346/2010 Rady Miejskiej w Złocińcu z dnia 28 I 2010r.
OPIS POMNIKA PRZYRODY	
Gatunek	Klon zwyczajny (<i>Acer platanoides</i>)
Przybliżony wiek	140
Obwód [m]	3,99
Wysokość [m]	30
Rozpiętość korony [m]	14
Charakterystyka pokroju i zdrowotność strzały*:	2
Dostępność pomnika	Brak dojazdu drogą publiczną, możliwość dojścia drogą leśną, drzewo ogólnodostępne

Szlaki turystyczne przebiegające w pobliżu pomnika	Brak
Oznakowanie pomnika	Tabliczka „Pomnik przyrody”
Infrastruktura	Brak
Dokumentacja fotograficzna	

WSKAZANIA GOSPODARCZE	
Czy istnieje konieczność zabiegów pielęgnacyjnych przy pomniku przyrody	Nie

*Stan zdrowotny pomników wg skali Pacyniaka i Smólskiego:

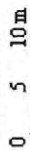
- 1 - drzewa zupełnie zdrowe, bez żadnych ubytków i obecności szkodników
- 2 - drzewa z częściowo obumierającymi cieńszymi gałęziami w wierzchołkowych partiach korony, z obecnością szkodników roślinnych lub zwierzęcych
- 3 - drzewa, które mają w 50% obumarłą koronę i kłodę lub strzałkę, jak również zaatakowane w znacznym stopniu przez szkodniki
- 4 - drzewa w 70% z obumarłą koroną i kłodą lub strzałką i dużymi ubytkami tkanki drzewnej
- 5 - drzewa mające ponad 70% obumarłą koronę i kłodę lub strzałkę z licznymi dziuplami, w tym także drzewa martwe

Nadleśnictwo Świerczyna

Stan na 26-11-2019








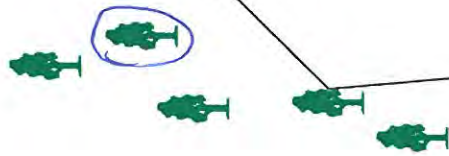
Skala 1:750



0
0.38


Legenda:

- | | | | |
|---|-----------------|---|----------------------------------|
|  | Pomnik przyrody |  | Droga leśna |
|  | Leśnictwa |  | Inne |
|  | Oddziały |  | Projektowane linie podziału pow. |
|  | Nadleśnictwa |  | Inne obiekty infrastruktury |
|  | Wydzienia | | |



KARTA EWIDENCYJNA POMNIKA PRZYRODY

Numer inwentarzowy pomnika przyrody	A91/092
Nadleśnictwo	Świerczyna
Określenie pomnika (gatunek)	Klon zwyczajny (<i>Acer platanoides</i>)
Nazwa zwyczajowa	-----
OGÓLNE DANE POMNIKA PRZYRODY	
Rodzaj	Drzewo
Powiat	Drawski
Gmina	Złocieniec
Leśnictwo	Mszarne
Adres leśny	11-28-1-03-93-n-00
Właściciel/zarządca działki	Lasy Państwowe, Nadleśnictwo Świerczyna
Podstawa prawna powołania	Uchwała nr XLIX/346/2010 Rady Miejskiej w Złocieniu z dnia 28 I 2010r.
OPIS POMNIKA PRZYRODY	
Gatunek	Klon zwyczajny (<i>Acer platanoides</i>)
Przybliżony wiek	140
Obwód [m]	5,65
Wysokość [m]	32
Rozpiętość korony [m]	15
Charakterystyka pokroju i zdrowotność strzały*:	2
Dostępność pomnika	Bak dojazdy drogą publiczną, pomnik przyrody położony przy drodze leśnej, drzewo ogólnodostępne
Szlaki turystyczne przebiegające w pobliżu pomnika	Brak

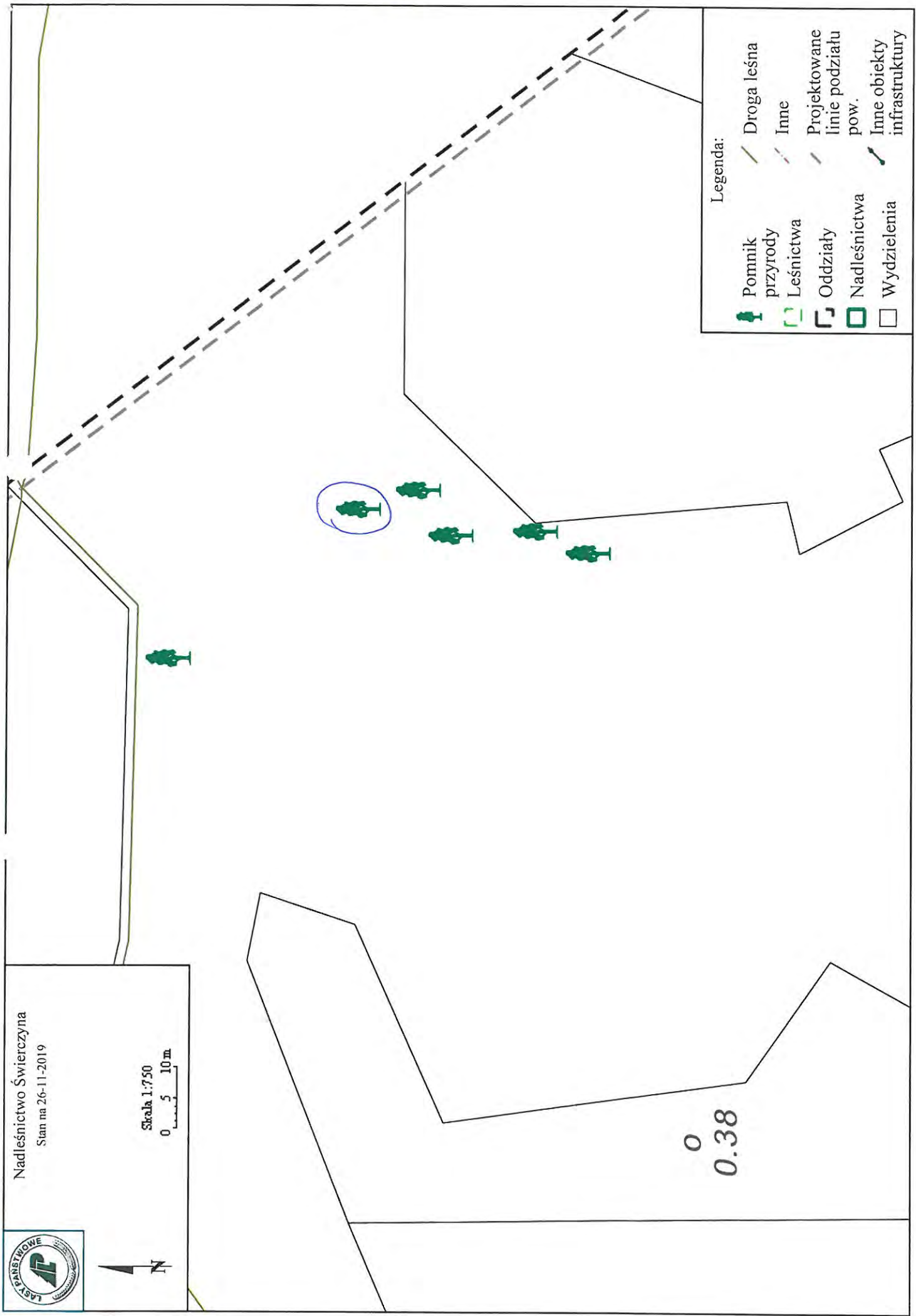
Oznakowanie pomnika	Tabliczka „Pomnik przyrody”
Infrastruktura	Brak
Dokumentacja fotograficzna	

WSKAZANIA GOSPODARCZE	
Czy istnieje konieczność zabiegów pielęgnacyjnych przy pomniku przyrody	Nie

*Stan zdrowotny pomników wg skali Pacyniaka i Smólskiego:

- 1 - drzewa zupełnie zdrowe, bez żadnych ubytków i obecności szkodników
- 2 - drzewa z częściowo obumierającymi cieńszymi gałęziami w wierzchołkowych partiach korony, z obecnością szkodników roślinnych lub zwierzęcych
- 3 - drzewa, które mają w 50% obumarłą koronę i kłodę lub strzałkę, jak również zaatakowane w znacznym stopniu przez szkodniki
- 4 - drzewa w 70% z obumarłą koroną i kłodą lub strzałką i dużymi ubytkami tkanki drzewnej
- 5 - drzewa mające ponad 70% obumarłą koronę i kłodę lub strzałkę z licznymi dziuplami, w tym także drzewa martwe

93m



Legenda:

	Pomnik przyrody		Droga leśna
	Leśnictwa		Inne
	Oddziały		Projektowane linie podziału pow.
	Nadleśnictwa		Inne obiekty infrastruktury
	Wydzielania		


Nadleśnictwo Świerczyna
Stan na 26-11-2019

Skala 1:750
0 5 10 m

0
0.38

KARTA EWIDENCYJNA POMNIKA PRZYRODY

Numer inwentarzowy pomnika przyrody	A91/093
Nadleśnictwo	Świerczyna
Określenie pomnika (gatunek)	Czereśnia ptasia (<i>Prunus avium</i>)
Nazwa zwyczajowa	-----
OGÓLNE DANE POMNIKA PRZYRODY	
Rodzaj	Drzewo
Powiat	Drawski
Gmina	Złocieniec
Leśnictwo	Mzarne
Adres leśny	11-28-1-03-93-n-00
Właściciel/ zarządca działki	Lasy Państwowe, Nadleśnictwo Świerczyna
Podstawa prawna powołania	Uchwała nr XLIX/346/2010 Rady Miejskiej w Złocińcu z dnia 28 I 2010r.
OPIS POMNIKA PRZYRODY	
Gatunek	Czereśnia ptasia (<i>Prunus avium</i>)
Przybliżony wiek	110
Obwód [m]	2,5
Wysokość [m]	32
Rozpiętość korony [m]	13
Charakterystyka pokroju i zdrowotność strzały*:	2
Dostępność pomnika	Drzewo ogólnodostępne, położone przy drodze leśnej, brak dojazdu drogą publiczną

Szlaki turystyczne przebiegające w pobliżu pomnika	Brak
Oznakowanie pomnika	Tabliczka „Pomnik przyrody”
Infrastruktura	Brak
Dokumentacja fotograficzna	

WSKAZANIA GOSPODARCZE	
Czy istnieje konieczność zabiegów pielęgnacyjnych przy pomniku przyrody	Nie

*Stan zdrowotny pomników wg skali Pacyniaka i Smólskiego:

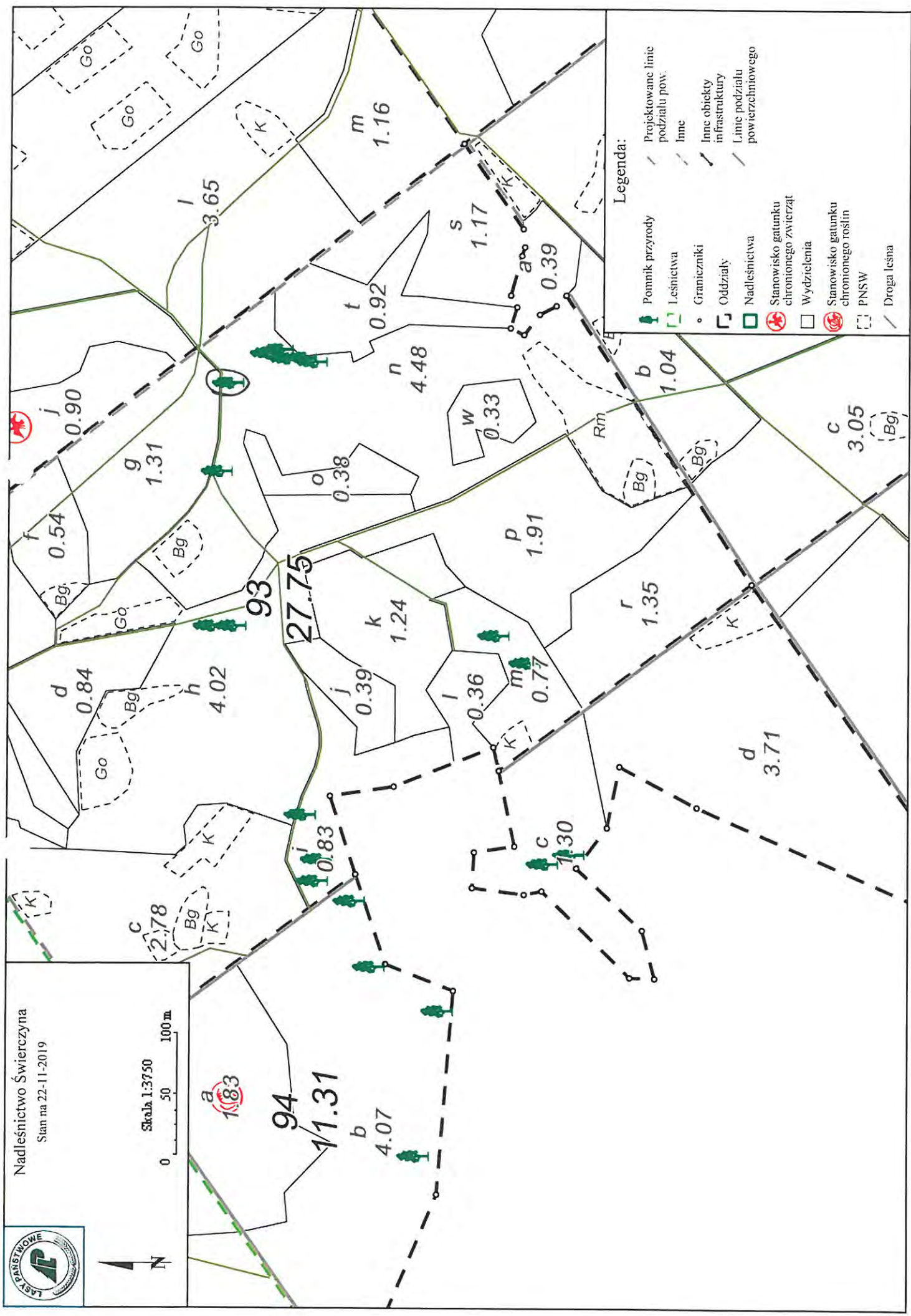
- 1 - drzewa zupełnie zdrowe, bez żadnych ubytków i obecności szkodników
- 2 - drzewa z częściowo obumierającymi cieńszymi gałęziami w wierzchołkowych partiach korony, z obecnością szkodników roślinnych lub zwierzęcych
- 3 - drzewa, które mają w 50% obumarłą koronę i kłodę lub strzałkę, jak również zaatakowane w znacznym stopniu przez szkodniki
- 4 - drzewa w 70% z obumarłą koroną i kłodą lub strzałką i dużymi ubytkami tkanki drzewnej
- 5 - drzewa mające ponad 70% obumarłą koronę i kłodę lub strzałkę z licznymi dziuplami, w tym także drzewa martwe



Nadleśnictwo Świerczyna
Stan na 22-11-2019



Skala 1:3750
0 50 100 m



KARTA EWIDENCYJNA POMNIKA PRZYRODY

Numer inwentarzowy pomnika przyrody	A91/094
Nadleśnictwo	Świerczyna
Określenie pomnika (gatunek)	Dąb szypułkowy (<i>Quercus robur</i>)
Nazwa zwyczajowa	-----
OGÓLNE DANE POMNIKA PRZYRODY	
Rodzaj	Drzewo
Powiat	Drawski
Gmina	Złocieniec
Leśnictwo	Mszarne
Adres leśny	11-28-1-03-94-b-00
Właściciel/zarządca działki	Nadleśnictwo Świerczyna
Podstawa prawna powołania	Uchwała nr XLIX/346/2010 Rady Miejskiej w Złocińcu z dnia 28 I 2010r.
OPIS POMNIKA PRZYRODY	
Gatunek	Dąb szypułkowy (<i>Quercus robur</i>)
Przybliżony wiek	185
Obwód [m]	4,40
Wysokość [m]	26
Rozpiętość korony [m]	20
Charakterystyka pokroju i zdrowotność strzały*:	2
Dostępność pomnika	Pomnik położony w środku drzewostanu, brak drogi dojazdowej, drzewo ogólnodostępne

Szlaki turystyczne przebiegające w pobliżu pomnika	Brak
Oznakowanie pomnika	Tabliczka „Pomnik przyrody”
Infrastruktura	Brak
Dokumentacja fotograficzna	

WSKAZANIA GOSPODARCZE	
Czy istnieje konieczność zabiegów pielęgnacyjnych przy pomniku przyrody	NIE

*Stan zdrowotny pomników wg skali Pacyniaka i Smólskiego:

- 1 - drzewa zupełnie zdrowe, bez żadnych ubytków i obecności szkodników
- 2 - drzewa z częściowo obumierającymi cieńszymi gałęziami w wierzchołkowych partiach korony, z obecnością szkodników roślinnych lub zwierzęcych
- 3 - drzewa, które mają w 50% obumarłą koronę i kłodę lub strzałkę, jak również zaatakowane w znacznym stopniu przez szkodniki
- 4 - drzewa w 70% z obumarłą koroną i kłodą lub strzałką i dużymi ubytkami tkanki drzewnej
- 5 - drzewa mające ponad 70% obumarłą koronę i kłodę lub strzałkę z licznymi dziuplami, w tym także drzewa martwe

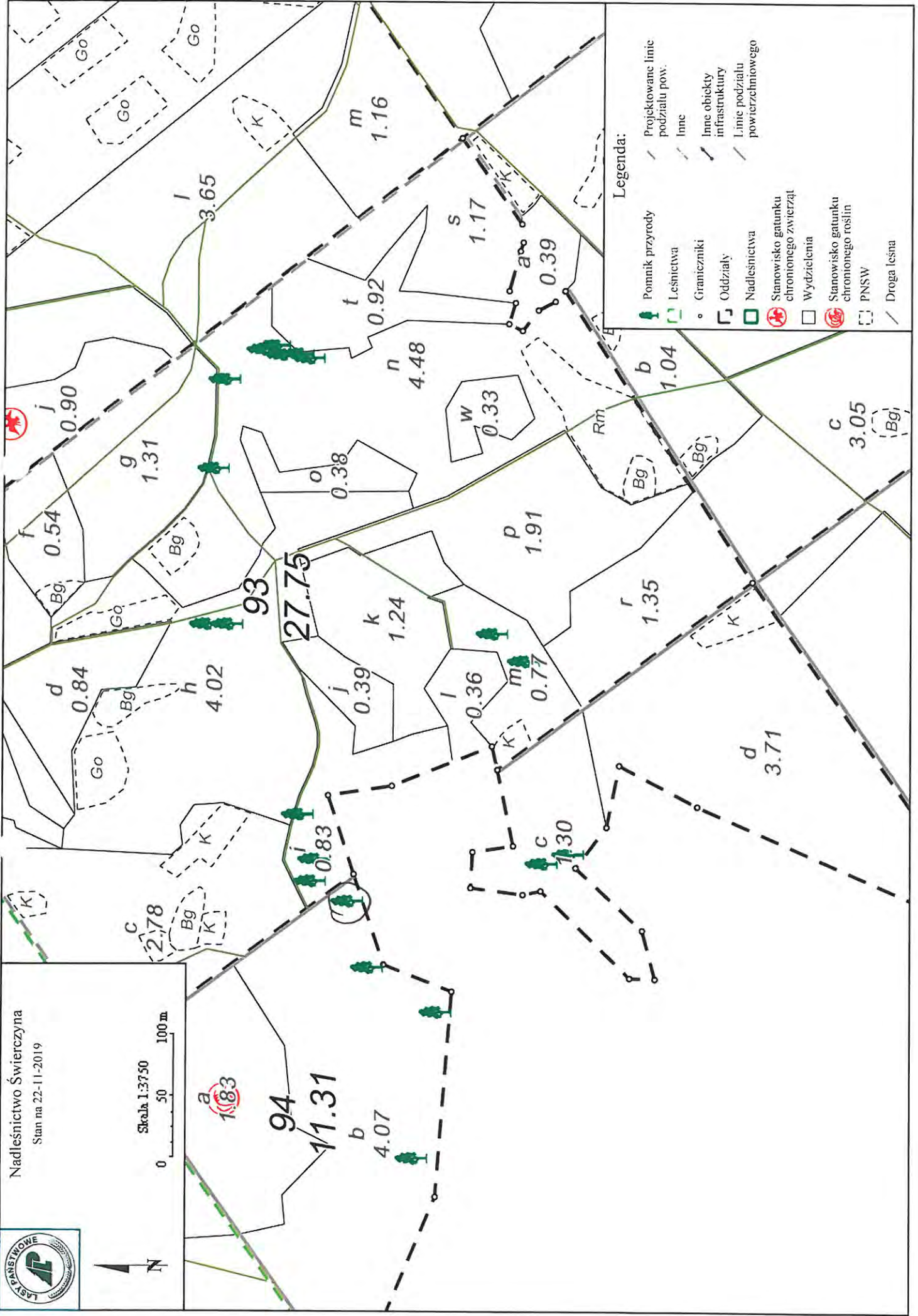


Nadleśnictwo Świerczyna

Stan na 22-11-2019




Skala 1:3750
0 50 100 m



KARTA EWIDENCYJNA POMNIKA PRZYRODY

Numer inwentarzowy pomnika przyrody	A91/095
Nadleśnictwo	Świerczyna
Określenie pomnika (gatunek)	Dąb szypułkowy (<i>Quercus robur</i>)
Nazwa zwyczajowa	-----
OGÓLNE DANE POMNIKA PRZYRODY	
Rodzaj	Drzewo
Powiat	Drawski
Gmina	Złocieniec
Leśnictwo	Mzarne
Adres leśny	11-28-1-03-94-b-00
Właściciel/ zarządca działki	Lasy Państwowe, Nadleśnictwo Świerczyna
Podstawa prawna powołania	Uchwała nr XLIX/346/2010 Rady Miejskiej w Złocieniu z dnia 28 I 2010r.
OPIS POMNIKA PRZYRODY	
Gatunek	Dąb szypułkowy (<i>Quercus robur</i>)
Przybliżony wiek	185
Obwód [m]	5,50
Wysokość [m]	26
Rozpiętość korony [m]	20
Charakterystyka pokroju i zdrowotność strzały*:	2

Dostępność pomnika	Drzewo ogólnodostępne, brak drogi leśnej i publicznej
Szlaki turystyczne przebiegające w pobliżu pomnika	Brak
Oznakowanie pomnika	Tabliczka „Pomnik przyrody”
Infrastruktura	Brak
Dokumentacja fotograficzna	

WSKAZANIA GOSPODARCZE	
Czy istnieje konieczność zabiegów pielęgnacyjnych przy pomniku przyrody	Nie

*Stan zdrowotny pomników wg skali Pacyniaka i Smólskiego:

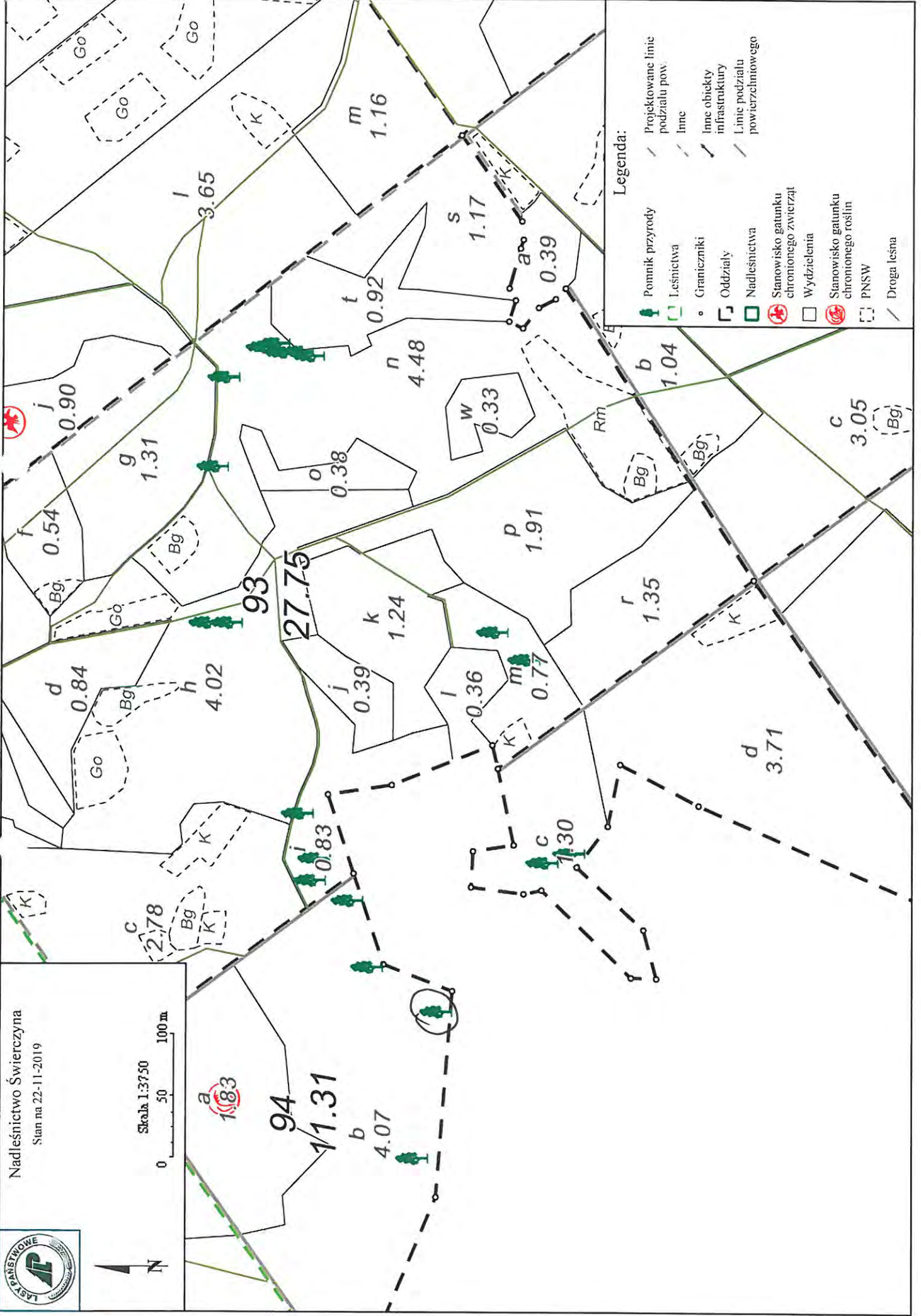
- 1 - drzewa zupełnie zdrowe, bez żadnych ubytków i obecności szkodników
- 2 - drzewa z częściowo obumierającymi cieńszymi gałęziami w wierzchołkowych partiach korony, z obecnością szkodników roślinnych lub zwierzęcych
- 3 - drzewa, które mają w 50% obumarłą koronę i kłodę lub strzałkę, jak również zaatakowane w znacznym stopniu przez szkodniki
- 4 - drzewa w 70% z obumarłą koroną i kłodą lub strzałką i dużymi ubytkami tkanki drzewnej
- 5 - drzewa mające ponad 70% obumarłą koronę i kłodę lub strzałkę z licznymi dziuplami, w tym także drzewa martwe



Nadleśnictwo Świerczyna
Stan na 22-11-2019




Skala 1:3750
0 50 100 m



KARTA EWIDENCYJNA POMNIKA PRZYRODY

Numer inwentarzowy pomnika przyrody	A91/096
Nadleśnictwo	Świerczyna
Określenie pomnika (gatunek)	Dąb szypułkowy (<i>Quercus robur</i>)
Nazwa zwyczajowa	-----
OGÓLNE DANE POMNIKA PRZYRODY	
Rodzaj	Drzewo
Powiat	Drawski
Gmina	Złocieniec
Leśnictwo	Mszarne
Adres leśny	11-28-1-03-94-b-00
Właściciel/zarządca działki	Nadleśnictwo Świerczyna
Podstawa prawna powołania	Uchwała nr XLIX/346/2010 Rady Miejskiej w Złocińcu z dnia 28 I 2010r.
OPIS POMNIKA PRZYRODY	
Gatunek	Dąb szypułkowy (<i>Quercus robur</i>)
Przybliżony wiek	185
Obwód [m]	5,20
Wysokość [m]	28
Rozpiętość korony [m]	14
Charakterystyka pokroju i zdrowotność strzały:	2
Dostępność pomnika	Drzewo ogólnodostępne, brak drogi leśnej i publicznej

Szlaki turystyczne przebiegające w pobliżu pomnika	Brak
Oznakowanie pomnika	Tabliczka „Pomnik przyrody”
Infrastruktura	Brak
Dokumentacja fotograficzna	

WSKAZANIA GOSPODARCZE	
Czy istnieje konieczność zabiegów pielęgnacyjnych przy pomniku przyrody	Nie

*Stan zdrowotny pomników wg skali Pacyniaka i Smólskiego:

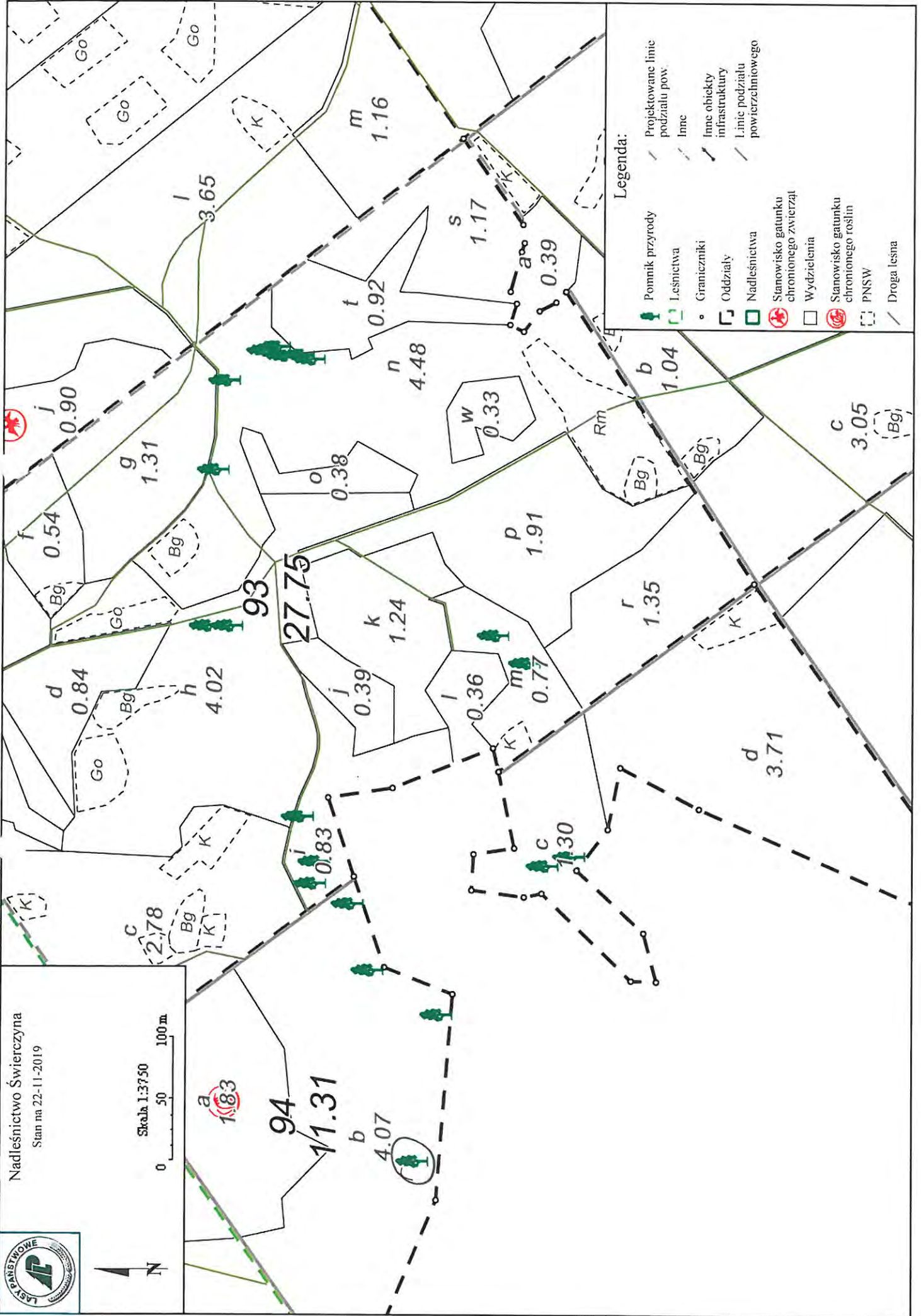
- 1 - drzewa zupełnie zdrowe, bez żadnych ubytków i obecności szkodników
- 2 - drzewa z częściowo obumierającymi cieńszymi gałęziami w wierzchołkowych partiach korony, z obecnością szkodników roślinnych lub zwierzęcych
- 3 - drzewa, które mają w 50% obumarłą koronę i kłodę lub strzałkę, jak również zaatakowane w znacznym stopniu przez szkodniki
- 4 - drzewa w 70% z obumarłą koroną i kłodą lub strzałką i dużymi ubytkami tkanki drzewnej
- 5 - drzewa mające ponad 70% obumarłą koronę i kłodę lub strzałkę z licznymi dziuplami, w tym także drzewa martwe



Nadleśnictwo Świerczyna
Stan na 22-11-2019



Skala 1:3750
0 50 100 m



KARTA EWIDENCYJNA POMNIKA PRZYRODY

Numer inwentarzowy pomnika przyrody	A91/097
Nadleśnictwo	Świerczyna
Określenie pomnika (gatunek)	Dąb szypułkowy (<i>Quercus robur</i>)
Nazwa zwyczajowa	-----
OGÓLNE DANE POMNIKA PRZYRODY	
Rodzaj	Drzewo
Powiat	Drawski
Gmina	Złocieniec
Leśnictwo	Mszarne
Adres leśny	11-28-1-03-94-b-00
Właściciel/zarządca działki	Nadleśnictwo Świerczyna
Podstawa prawna powołania	Uchwała nr XLIX/346/2010 Rady Miejskiej w Złocińcu z dnia 28 I 2010r.
Mapa lokalizacji w wydzieleniu	
OPIS POMNIKA PRZYRODY	
Gatunek	Dąb szypułkowy (<i>Quercus robur</i>)
Przybliżony wiek	185
Obwód [m]	4,85
Wysokość [m]	30
Rozpiętość korony [m]	20
Charakterystyka pokroju i zdrowotność strzały:	2

Dostępność pomnika	Drzewo ogólnodostępne, brak drogi leśnej i publicznej
Szlaki turystyczne przebiegające w pobliżu pomnika	Brak
Oznakowanie pomnika	Tabliczka „Pomnik przyrody”
Infrastruktura	Brak
Dokumentacja fotograficzna	

WSKAZANIA GOSPODARCZE	
Czy istnieje konieczność zabiegów pielęgnacyjnych przy pomniku przyrody	Nie

*Stan zdrowotny pomników wg skali Pacyniaka i Smólskiego:

1 - drzewa zupełnie zdrowe, bez żadnych ubytków i obecności szkodników

2 - drzewa z częściowo obumierającymi cieńszymi gałęziami w wierzchołkowych partiach korony, z obecnością szkodników roślinnych lub zwierzęcych

3 - drzewa, które mają w 50% obumarłą koronę i kłodę lub strzałkę, jak również zaatakowane w znacznym stopniu przez szkodniki

4 - drzewa w 70% z obumarłą koroną i kłodą lub strzałką i dużymi ubytkami tkanki drzewnej

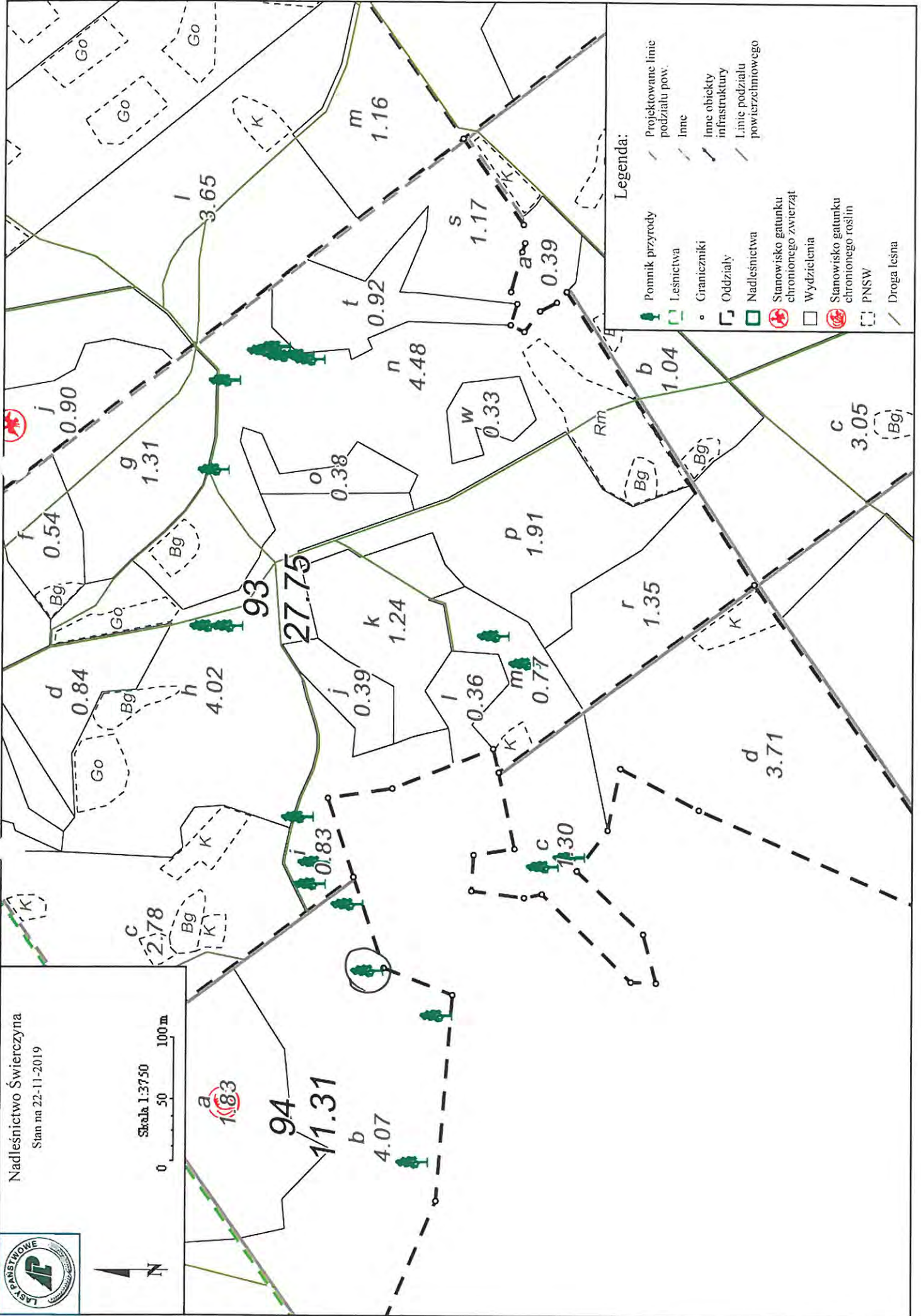
5 - drzewa mające ponad 70% obumarłą koronę i kłodę lub strzałkę z licznymi dziuplami, w tym także drzewa martwe



Nadleśnictwo Świerczyna
Stan na 22-11-2019



Skala 1:3750
0 50 100 m



KARTA EWIDENCYJNA POMNIKA PRZYRODY

Numer inwentarzowy pomnika przyrody	A91/098
Nadleśnictwo	Świerczyna
Określenie pomnika (gatunek)	Dąb bezszypułkowy (<i>Quercus petraea</i>)
Nazwa zwyczajowa	-----
OGÓLNE DANE POMNIKA PRZYRODY	
Rodzaj	Drzewo
Powiat	Drawski
Gmina	Złocieniec
Leśnictwo	Mzarne
Adres leśny	11-28-1-03-94-c-00
Właściciel/zarządca działki	Nadleśnictwo Świerczyna
Podstawa prawna powołania	Uchwała nr XLIX/346/2010 Rady Miejskiej w Złocieniu z dnia 28 I 2010r.
OPIS POMNIKA PRZYRODY	
Gatunek	Dąb bezszypułkowy (<i>Quercus petraea</i>)
Przybliżony wiek	210
Obwód [m]	5,65
Wysokość [m]	32
Rozpiętość korony [m]	16
Charakterystyka pokroju i zdrowotność strzały:	3

Dostępność pomnika	Drzewo ogólnodostępne, brak drogi leśnej, pomnik przyrody znajduje się w środku drzewostanu, przy łące
Szlaki turystyczne przebiegające w pobliżu pomnika	Brak
Oznakowanie pomnika	Tabliczka „pomnik przyrody”
Infrastruktura	Brak
Dokumentacja fotograficzna	

WSKAZANIA GOSPODARCZE	
Czy istnieje konieczność zabiegów pielęgnacyjnych przy pomniku przyrody	Nie

*Stan zdrowotny pomników wg skali Pacyniaka i Smólskiego:

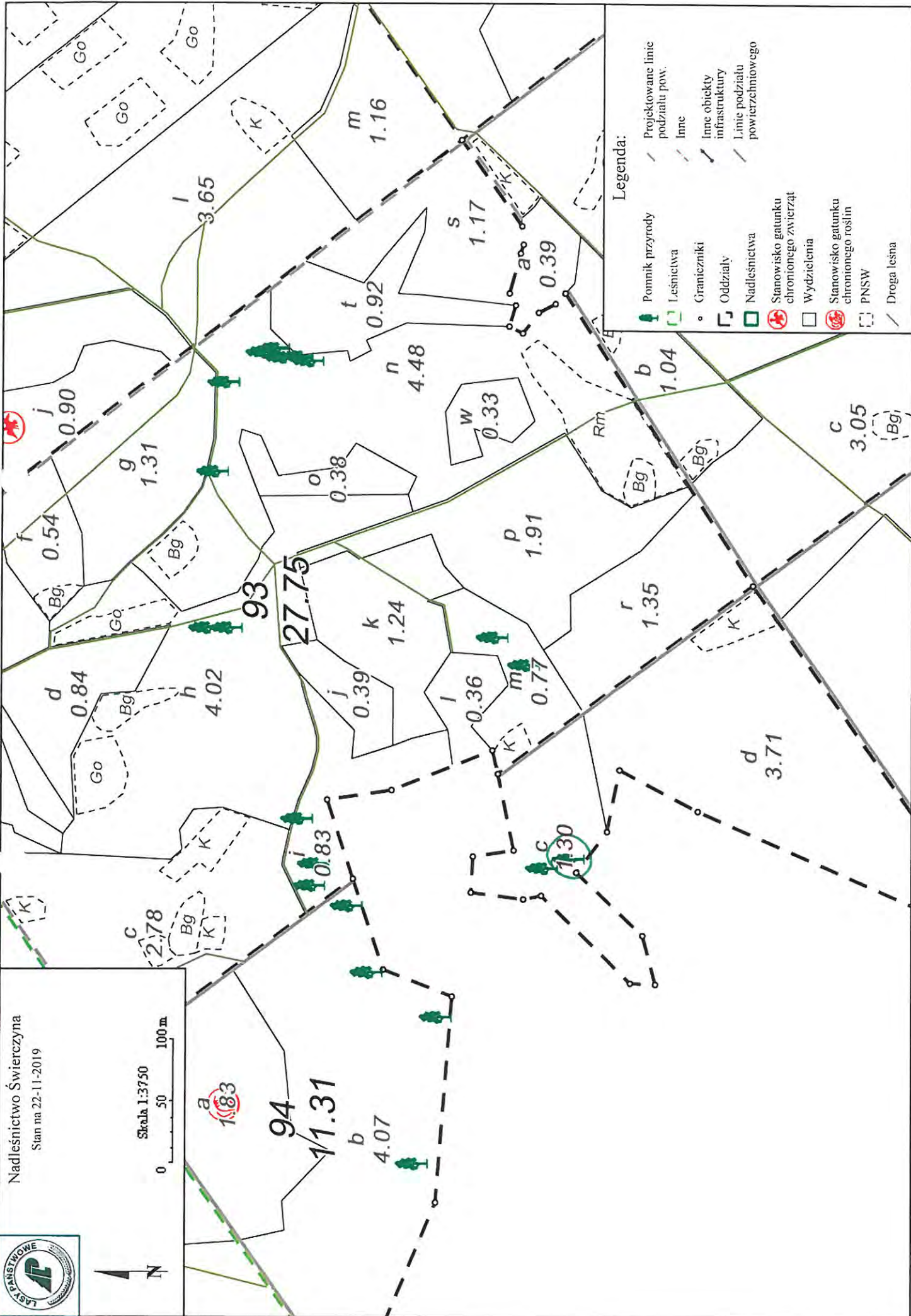
- 1 - drzewa zupełnie zdrowe, bez żadnych ubytków i obecności szkodników
- 2 - drzewa z częściowo obumierającymi cieńszymi gałęziami w wierzchołkowych partiach korony, z obecnością szkodników roślinnych lub zwierzęcych
- 3 - drzewa, które mają w 50% obumarłą koronę i kłodę lub strzałkę, jak również zaatakowane w znacznym stopniu przez szkodniki
- 4 - drzewa w 70% z obumarłą koroną i kłodą lub strzałką i dużymi ubytkami tkanki drzewnej
- 5 - drzewa mające ponad 70% obumarłą koronę i kłodę lub strzałkę z licznymi dziuplami, w tym także drzewa martwe



Nadleśnictwo Świerczyna
Stan na 22-11-2019




Skala 1:3750
0 50 100 m



KARTA EWIDENCYJNA POMNIKA PRZYRODY

Numer inwentarzowy pomnika przyrody	A91/099
Nadleśnictwo	Świerczyna
Określenie pomnika (gatunek)	Dąb bezszypułkowy (<i>Quercus petraea</i>)
Nazwa zwyczajowa	-----
OGÓLNE DANE POMNIKA PRZYRODY	
Rodzaj	Drzewo
Powiat	Drawski
Gmina	Złocieniec
Leśnictwo	Mszarne
Adres leśny	11-28-1-03-94-c-00
Właściciel/zarządca działki	Lasy Państwowe, Nadleśnictwo Świerczyna
Podstawa prawna powołania	Uchwała nr XLIX/346/2010 Rady Miejskiej w Złocińcu z dnia 28 I 2010r.
OPIS POMNIKA PRZYRODY	
Gatunek	Dąb bezszypułkowy (<i>Quercus petraea</i>)
Przybliżony wiek	210
Obwód [m]	5,10
Wysokość [m]	27
Rozpiętość korony [m]	-----
Charakterystyka pokroju i zdrowotność strzały*:	5 – drzewo martwe
Dostępność pomnika	Drzewo ogólnodostępne, brak drogi leśnej, pomnik przyrody znajduje się w środku drzewostanu, przy łące
Szlaki turystyczne przebiegające w pobliżu pomnika	Brak

Oznakowanie pomnika	Tabliczka „Pomnik przyrody”
Infrastruktura	Brak
Dokumentacja fotograficzna	

WSKAZANIA GOSPODARCZE	
Czy istnieje konieczność zabiegów pielęgnacyjnych przy pomniku przyrody	Nie

*Stan zdrowotny pomników wg skali Pacyniaka i Smólskiego:

- 1 - drzewa zupełnie zdrowe, bez żadnych ubytków i obecności szkodników
- 2 - drzewa z częściowo obumierającymi cieńszymi gałęziami w wierzchołkowych partiach korony, z obecnością szkodników roślinnych lub zwierzęcych
- 3 - drzewa, które mają w 50% obumarłą koronę i kłodę lub strzałkę, jak również zaatakowane w znacznym stopniu przez szkodniki
- 4 - drzewa w 70% z obumarłą koroną i kłodą lub strzałką i dużymi ubytkami tkanki drzewnej
- 5 - drzewa mające ponad 70% obumarłą koronę i kłodę lub strzałkę z licznymi dziuplami, w tym także drzewa martwe

KARTA EWIDENCYJNA POMNIKA PRZYRODY

Numer inwentarzowy pomnika przyrody	A91/020
Nadleśnictwo	Świerczyna
Określenie pomnika (gatunek)	Jałowiec pospolity (<i>Juniperus communis</i>)
Nazwa zwyczajowa	
OGÓLNE DANE POMNIKA PRZYRODY	
Rodzaj	Drzewo
Powiat	Drawski
Gmina	Złocieniec
Leśnictwo	Mszarne
Adres leśny	11-28-1-03-95-b-00
Właściciel/zarządca działki	Nadleśnictwo Świerczyna
Podstawa prawna powołania	Rozporządzenie nr 7/92 woj. Koszalińskiego z dnia 8 IX 1992r.
Mapa lokalizacji w wydzieleniu	
OPIS POMNIKA PRZYRODY	
Gatunek	Jałowiec pospolity (<i>Juniperus communis</i>)
Przybliżony wiek	220
Obwód	1,36
Wysokość	10
Rozpiętość korony	-----
Charakterystyka pokroju i zdrowotność strzały*:	5 - martwy
Dostępność pomnika	Brak dojazdu drogą publiczną, możliwość dojścia drogą leśną, pomnik ogólnodostępny

Szlaki turystyczne przebiegające w pobliżu pomnika	Brak
Oznakowanie pomnika	Tabliczka informacyjna, tabliczka „Pomnik przyrody prawem chroniony”
Infrastruktura	Brak
Dokumentacja fotograficzna	

WSKAZANIA GOSPODARCZE	
Czy istnieje konieczność zabiegów pielęgnacyjnych przy pomniku przyrody	Nie

*Stan zdrowotny pomników wg skali Pacyniaka i Smólskiego:

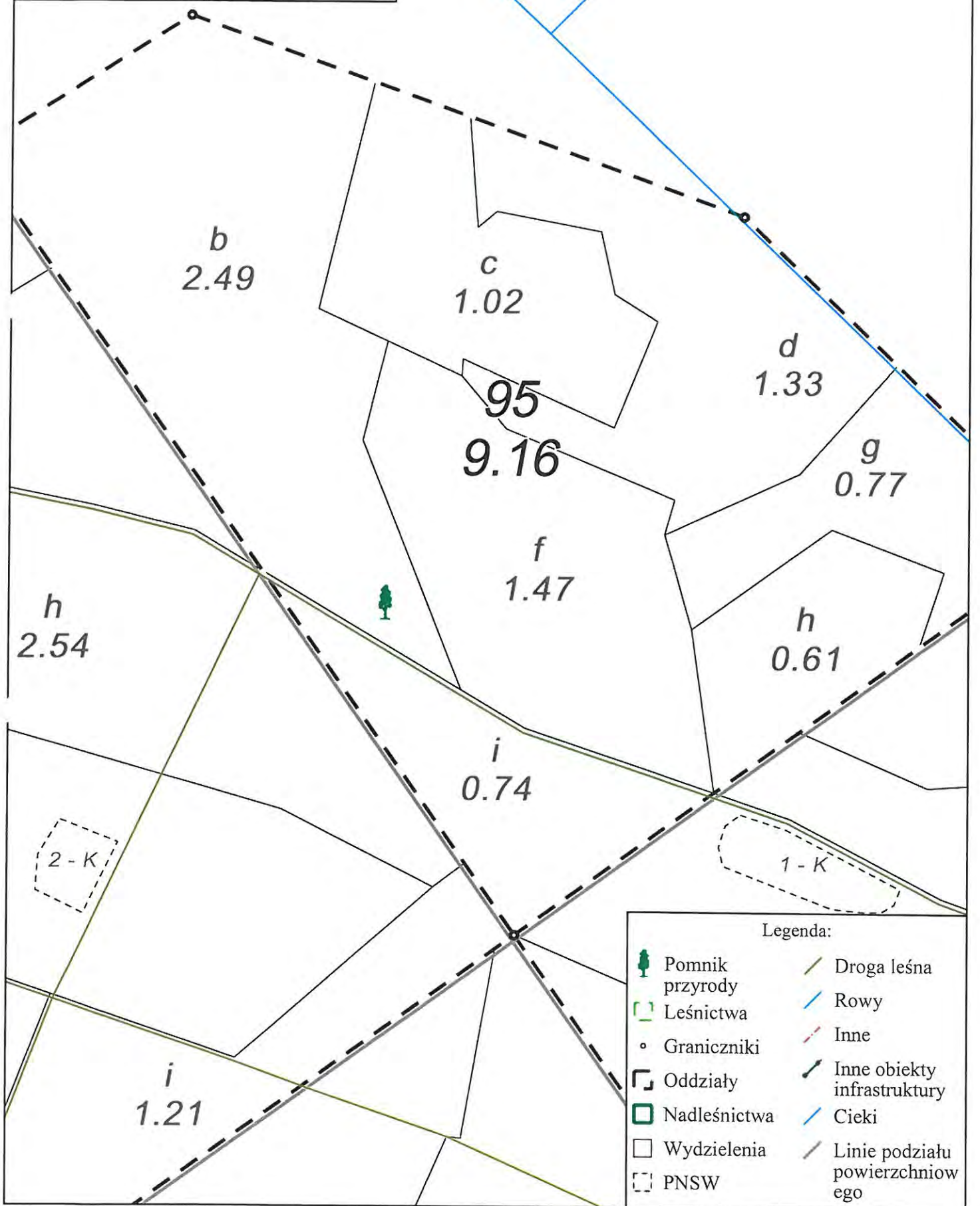
- 1 - drzewa zupełnie zdrowe, bez żadnych ubytków i obecności szkodników
- 2 - drzewa z częściowo obumierającymi cieńszymi gałęziami w wierzchołkowych partiach korony, z obecnością szkodników roślinnych lub zwierzęcych
- 3 - drzewa, które mają w 50% obumarłą koronę i kłodę lub strzałkę, jak również zaatakowane w znacznym stopniu przez szkodniki
- 4 - drzewa w 70% z obumarłą koroną i kłodą lub strzałką i dużymi ubytkami tkanki drzewnej
- 5 - drzewa mające ponad 70% obumarłą koronę i kłodę lub strzałkę z licznymi dziuplami, w tym także drzewa martwe



Nadleśnictwo Świerczyna
Stan na 22-11-2019




Skala 1:2000
0 25 50m



KARTA EWIDENCYJNA POMNIKA PRZYRODY

Numer inwentarzowy pomnika przyrody	A91/011
Nadleśnictwo	Świerczyna
Określenie pomnika (gatunek)	Sosna zwyczajna (<i>Pinus sylvestris</i>)
Nazwa zwyczajowa	-----
OGÓLNE DANE POMNIKA PRZYRODY	
Rodzaj	Drzewo
Powiat	Drawski
Gmina	Złocieniec
Leśnictwo	Wilczkowo
Adres leśny	11-28-1-01-2-d-00
Właściciel/zarządca działki	Lasy Państwowe, Nadleśnictwo Świerczyna
Podstawa prawna powołania	Rozporządzenie nr 7/92 Woj. Koszalińskiego z dnia 8 IX 1992r.
OPIS POMNIKA PRZYRODY	
Gatunek	Sosna zwyczajna (<i>Pinus sylvestris</i>)
Przybliżony wiek	220
Obwód [m]	4,40
Wysokość [m]	27
Rozpiętość korony [m]	9
Charakterystyka pokroju i zdrowotność strzały*:	2

Dostępność pomnika	Około 500m od drogi krajowej nr 20, na wysokości miejscowości Bobrowo, brak dojazdu bezpośrednio do pomnika, możliwe dojście drogą leśną, drzewo ogólnodostępne
Szlaki turystyczne przebiegające w pobliżu pomnika	Brak
Oznakowanie pomnika	Tabliczka „Pomnik przyrody prawem chroniony”
Infrastruktura	-----
Dokumentacja fotograficzna	

WSKAZANIA GOSPODARCZE	
Czy istnieje konieczność zabiegów pielęgnacyjnych przy pomniku przyrody	Nie

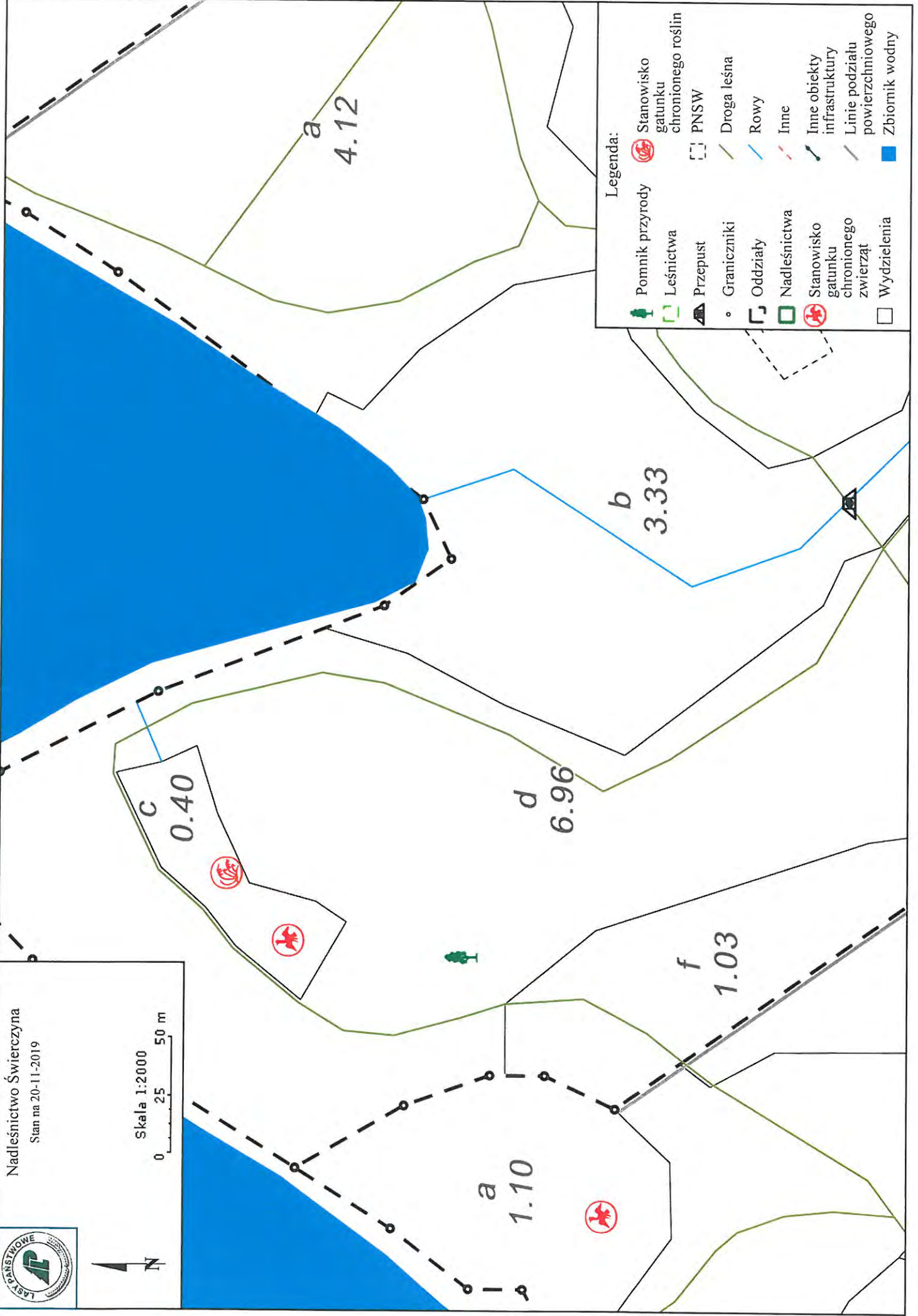
*Stan zdrowotny pomników wg skali Pacyniaka i Smólskiego:

- 1 - drzewa zupełnie zdrowe, bez żadnych ubytków i obecności szkodników
- 2 - drzewa z częściowo obumierającymi cieńszymi gałęziami w wierzchołkowych partiach korony, z obecnością szkodników roślinnych lub zwierzęcych
- 3 - drzewa, które mają w 50% obumarłą koronę i kłodę lub strzałkę, jak również zaatakowane w znacznym stopniu przez szkodniki
- 4 - drzewa w 70% z obumarłą koroną i kłodą lub strzałką i dużymi ubytkami tkanki drzewnej
- 5 - drzewa mające ponad 70% obumarłą koronę i kłodę lub strzałkę z licznymi dziuplami, w tym także drzewa martwe

Nadleśnictwo Świerczyna
 Stan na 20-11-2019



Skala 1:2000
 0 25 50 m




Legenda:

- | | |
|---|---------------------------------------|
| Pomnik przyrody | Stanowisko gatunku chronionego roślin |
| Leśnictwa | PNSW |
| Przepust | Droga leśna |
| Graniczniki | Rowy |
| Oddziały | Inne |
| Nadleśnictwa | Inne obiekty infrastruktury |
| Stanowisko gatunku chronionego zwierząt | Linie podziału powierzchniowego |
| Wydzielenia | Zbiornik wodny |

KARTA EWIDENCYJNA POMNIKA PRZYRODY

Numer inwentarzowy pomnika przyrody	A91/013
Nadleśnictwo	Świerczyna
Określenie pomnika (gatunek)	Daglezja zielona (<i>Pseudotsuga menziesii</i>)
Nazwa zwyczajowa	
OGÓLNE DANE POMNIKA PRZYRODY	
Rodzaj	Drzewo
Powiat	Drawski
Gmina	Złocieniec
Leśnictwo	Wilczkowo
Adres leśny	11-28-1-01-3-b-00
Właściciel/zarządca działki	Lasy Państwowe, Nadleśnictwo Świerczyna
Podstawa prawna powołania	Rozporządzenie nr 7/92 Woj. Koszalińskiego z dnia 8 IX 1992r.
OPIS POMNIKA PRZYRODY	
Gatunek	Daglezja zielona (<i>Pseudotsuga menziesii</i>)
Przybliżony wiek	170
Obwód [m]	3,6
Wysokość [m]	44
Rozpiętość korony [m]	10
Charakterystyka pokroju i zdrowotność strzały*:	2
Dostępność pomnika	Położony w odległości około 300 metrów od drogi krajowej nr 20, brak bezpośredniego dojazdu drogą publiczną, możliwe dojście drogą leśną, drzewo ogólnodostępne

Szlaki turystyczne przebiegające w pobliżu pomnika	Brak
Oznakowanie pomnika	Tabliczka informacyjna, tabliczka „Pomnik przyrody prawem chroniony”
Infrastruktura	-----
Dokumentacja fotograficzna	

WSKAZANIA GOSPODARCZE	
Czy istnieje konieczność zabiegów pielęgnacyjnych przy pomniku przyrody	Nie

*Stan zdrowotny pomników wg skali Pacyniaka i Smólskiego:

- 1 - drzewa zupełnie zdrowe, bez żadnych ubytków i obecności szkodników
- 2 - drzewa z częściowo obumierającymi cieńszymi gałęziami w wierzchołkowych partiach korony, z obecnością szkodników roślinnych lub zwierzęcych
- 3 - drzewa, które mają w 50% obumarłą koronę i kłodę lub strzałkę, jak również zaatakowane w znacznym stopniu przez szkodniki
- 4 - drzewa w 70% z obumarłą koroną i kłodą lub strzałką i dużymi ubytkami tkanki drzewnej
- 5 - drzewa mające ponad 70% obumarłą koronę i kłodę lub strzałkę z licznymi dziuplami, w tym także drzewa martwe



Nadleśnictwo Świerczyna

Stan na 20-11-2019



Skala 1:1000
0 5 10 m

3 - Go

8 - Go

3

24.53

f
1.00

Legenda:



Pomnik przyrody



Leśnictwa



Oddziały



Nadleśnictwa



Wydzienia



PNSW

Droga leśna

Inne

Inne obiekty infrastruktury

Linie podziału powierzchniowego

KARTA EWIDENCYJNA POMNIKA PRZYRODY

Numer inwentarzowy pomnika przyrody	A91/012
Nadleśnictwo	Świerczyna
Określenie pomnika (gatunek)	Sosna zwyczajna (<i>Pinus sylvestris</i>)
Nazwa zwyczajowa	-----
OGÓLNE DANE POMNIKA PRZYRODY	
Rodzaj	Drzewo
Powiat	Drawski
Gmina	Złocieniec
Leśnictwo	Wilczkowo
Adres leśny	11-28-1-01-3-b-00
Właściciel/zarządca działki	Lasy Państwowe, Nadleśnictwo Świerczyna
Podstawa prawna powołania	Rozporządzenie nr 7/92 Woj. Koszalińskiego z dnia 8 IX 1992r.
OPIS POMNIKA PRZYRODY	
Gatunek	Sosna zwyczajna (<i>Pinus sylvestris</i>)
Przybliżony wiek	2,20
Obwód [m]	3,90
Wysokość [m]	20
Rozpiętość korony [m]	9
Charakterystyka pokroju i zdrowotność strzały*:	2
Dostępność pomnika	Brak dojazdu drogą publiczną/udostępnioną do ruchu, drzewo ogólnodostępne, możliwe dojście drogą leśną
Szlaki turystyczne przebiegające w pobliżu pomnika	Brak
Oznakowanie pomnika	Tabliczka informacyjna, tabliczka „Pomnik przyrody prawem chroniony”
Infrastruktura	Brak

Dokumentacja
fotograficzna



WSKAZANIA GOSPODARCZE

Czy istnieje konieczność zabiegów pielęgnacyjnych przy pomniku przyrody	Nie
---	-----

*Stan zdrowotny pomników wg skali Pacyniaka i Smólskiego:

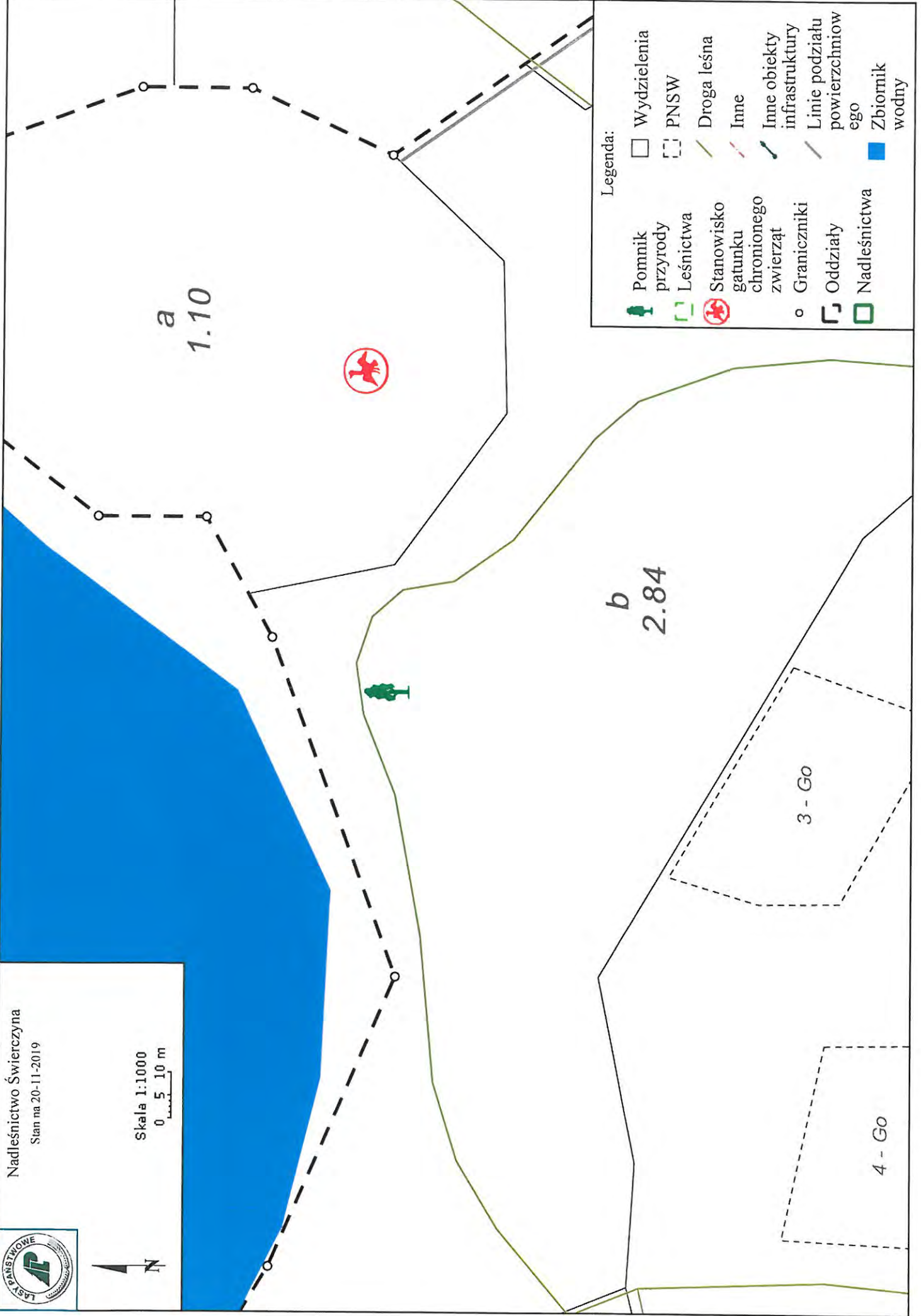
- 1 - drzewa zupełnie zdrowe, bez żadnych ubytków i obecności szkodników
- 2 - drzewa z częściowo obumierającymi cieńszymi gałęziami w wierzchołkowych partiach korony, z obecnością szkodników roślinnych lub zwierzęcych
- 3 - drzewa, które mają w 50% obumarłą koronę i kłodę lub strzałkę, jak również zaatakowane w znacznym stopniu przez szkodniki
- 4 - drzewa w 70% z obumarłą koroną i kłodą lub strzałką i dużymi ubytkami tkanki drzewnej
- 5 - drzewa mające ponad 70% obumarłą koronę i kłodę lub strzałkę z licznymi dziuplami, w tym także drzewa martwe



Nadleśnictwo Świerczyna
Stan na 20-11-2019



Skala 1:1000
0 5 10 m




Legenda:

	Pomnik przyrody		Wydzielenia
	Leśnictwa		PNSW
	Stanowisko gatunku chronionego zwierząt		Droga leśna
	Inne		Inne obiekty infrastruktury
	Graniczniki		Linie podziału powierzchniowego
	Oddziały		Zbiornik wodny
	Nadleśnictwa		

KARTA EWIDENCYJNA POMNIKA PRZYRODY

Numer inwentarzowy pomnika przyrody	A91/075
Nadleśnictwo	Świerczyna
Określenie pomnika (gatunek)	Dąb szypułkowy (<i>Quercus robur</i>)
Nazwa zwyczajowa	-----
OGÓLNE DANE POMNIKA PRZYRODY	
Rodzaj	Drzewo
Powiat	Drawski
Gmina	Czaplinek
Leśnictwo	Wilczkowo
Adres leśny	11-28-1-01-9-a-00
Właściciel/zarządca działki	Nadleśnictwo Świerczyna
Podstawa prawna powołania	Uchwała nr LII/443/10 Rady Miejskiej w Czaplinku z dnia 26 II 2015 r.
OPIS POMNIKA PRZYRODY	
Gatunek	Dąb szypułkowy (<i>Quercus robur</i>)
Przybliżony wiek	270
Obwód [m]	3,48
Wysokość [m]	29
Rozpiętość korony [m]	-----
Charakterystyka pokroju i zdrowotność strzały:	5 (drzewo martwe)
Dostępność pomnika	Drzewo ogólnodostępne, położony ok. 500m od drogi krajowej nr 20, brak dojazdu droga publiczną, możliwe dojście drogą leśną
Szlaki turystyczne przebiegające w pobliżu pomnika	Brak

Oznakowanie pomnika	Brak
Infrastruktura	Brak
Dokumentacja fotograficzna	

WSKAZANIA GOSPODARCZE	
Czy istnieje konieczność zabiegów pielęgnacyjnych przy pomniku przyrody	Nie

*Stan zdrowotny pomników wg skali Pacyniaka i Smólskiego:

1 - drzewa zupełnie zdrowe, bez żadnych ubytków i obecności szkodników

2 - drzewa z częściowo obumierającymi cieńszymi gałęziami w wierzchołkowych partiach korony, z obecnością szkodników roślinnych lub zwierzęcych

3 - drzewa, które mają w 50% obumarłą koronę i kłodę lub strzałkę, jak również zaatakowane w znacznym stopniu przez szkodniki

4 - drzewa w 70% z obumarłą koroną i kłodą lub strzałką i dużymi ubytkami tkanki drzewnej

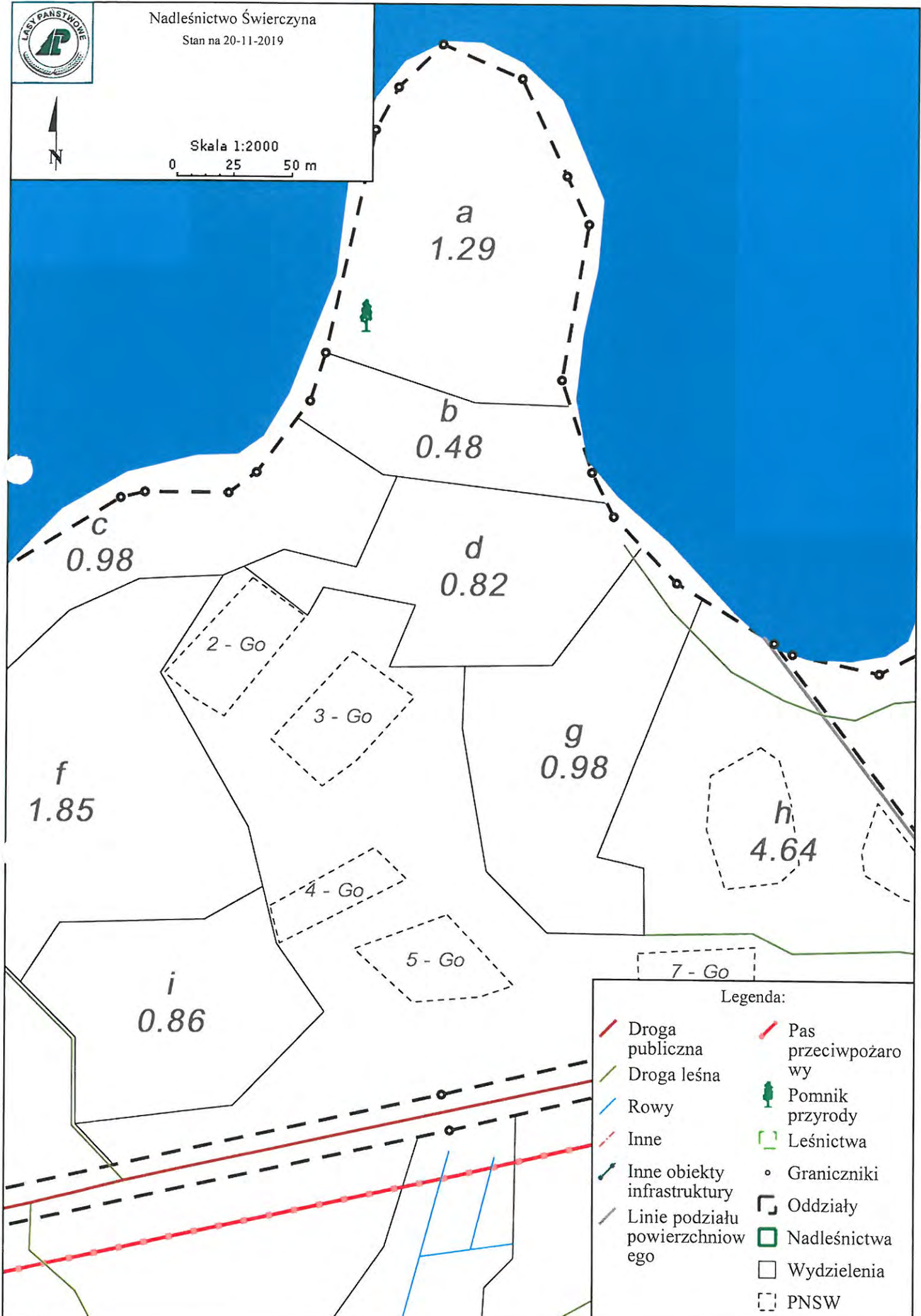
5 - drzewa mające ponad 70% obumarłą koronę i kłodę lub strzałkę z licznymi dziuplami, w tym także drzewa martwe



Nadleśnictwo Świerczyna
Stan na 20-11-2019



Skala 1:2000
0 25 50 m




Legenda:

- | | |
|---------------------------------|---------------------|
| Droga publiczna | Pas przeciwpożarowy |
| Droga leśna | Pomnik przyrody |
| Rowy | Leśnictwa |
| Inne | Graniczniki |
| Inne obiekty infrastruktury | Oddziały |
| Linie podziału powierzchniowego | Nadleśnictwa |
| | Wydzielenia |
| | PNSW |

KARTA EWIDENCYJNA POMNIKA PRZYRODY

Numer inwentarzowy pomnika przyrody	A91/014
Nadleśnictwo	Świerczyna
Określenie pomnika (gatunek)	Dąb szypułkowy (<i>Quercus robur</i>)
Nazwa zwyczajowa	-----
OGÓLNE DANE POMNIKA PRZYRODY	
Rodzaj	Drzewo
Powiat	Drawski
Gmina	Czaplinek
Leśnictwo	Wilczkowo
Adres leśny	11-28-1-01-9-n-00
Właściciel/zarządca działki	Lasy Państwowe, Nadleśnictwo Świerczyna
Podstawa prawna powołania	Uchwała nr VI /38/15 Rady Miejskiej w Czaplinku z dnia 26 II 2015r.
OPIS POMNIKA PRZYRODY	
Gatunek	Dąb szypułkowy (<i>Quercus robur</i>)
Przybliżony wiek	270
Obwód	4,20
Wysokość	27
Rozpiętość korony	18
Charakterystyka pokroju i zdrowotność strzały:	2
Dostępność pomnika	Położony około 300m od drogi krajowej nr 20, dojście do pomnika przez łąkę. Drzewo ogólnodostępne

Szlaki turystyczne przebiegające w pobliżu pomnika	Brak
Oznakowanie pomnika	Tabliczka informacyjna, tabliczka „Pomnik przyrody prawem chroniony”
Infrastruktura	brak
Dokumentacja fotograficzna	

WSKAZANIA GOSPODARCZE	
Czy istnieje konieczność zabiegów pielęgnacyjnych przy pomniku przyrody	Nie

*Stan zdrowotny pomników wg skali Pacyniaka i Smólskiego:

- 1 - drzewa zupełnie zdrowe, bez żadnych ubytków i obecności szkodników
- 2 - drzewa z częściowo obumierającymi cieńszymi gałęziami w wierzchołkowych partiach korony, z obecnością szkodników roślinnych lub zwierzęcych
- 3 - drzewa, które mają w 50% obumarłą koronę i kłodę lub strzałkę, jak również zaatakowane w znacznym stopniu przez szkodniki
- 4 - drzewa w 70% z obumarłą koroną i kłodą lub strzałką i dużymi ubytkami tkanki drzewnej
- 5 - drzewa mające ponad 70% obumarłą koronę i kłodę lub strzałkę z licznymi dziuplami, w tym także drzewa martwe

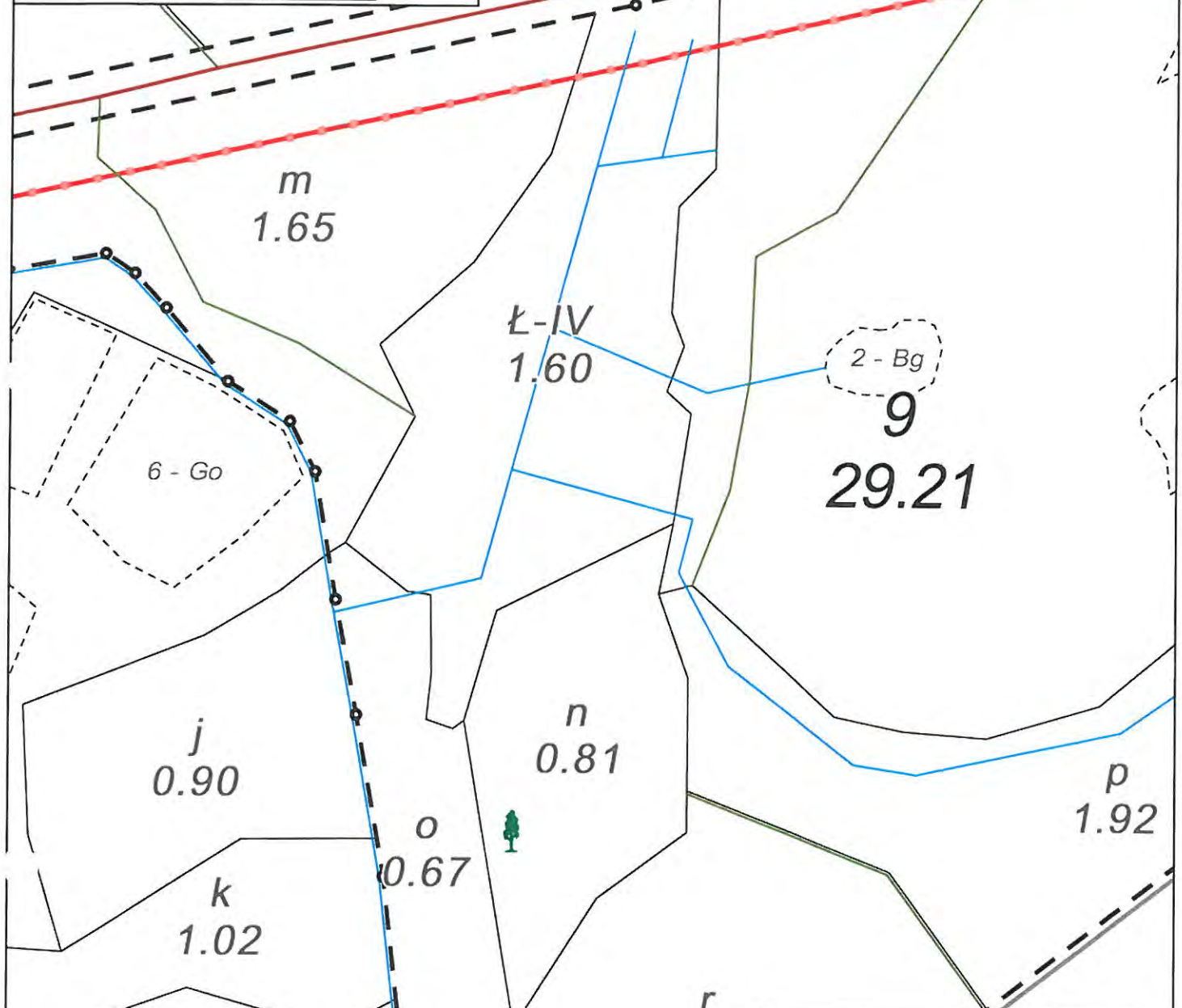


Nadleśnictwo Świerczyna
Stan na 20-11-2019

7 - Go



Skala 1:2000
0 25 50 m




Legenda:

- | | |
|----------------------------------|---------------------|
| Droga publiczna | Pas przeciwpożarowy |
| Droga leśna | Pomnik przyrody |
| Projektowane linie podziału pow. | Leśnictwa |
| Rowy | Graniczniki |
| Inne | Oddziały |
| Inne obiekty infrastruktury | Nadleśnictwa |
| Linie podziału powierzchniowego | Wydzielenia |
| | PNSW |

KARTA EWIDENCYJNA POMNIKA PRZYRODY

Numer inwentarzowy pomnika przyrody	A91/015
Nadleśnictwo	Świerczyna
Określenie pomnika (gatunek)	Buk pospolity (<i>Fagus sylvatica</i>)
Nazwa zwyczajowa	
OGÓLNE DANE POMNIKA PRZYRODY	
Rodzaj	Drzewo
Powiat	Drawski
Gmina	Złocieniec
Leśnictwo	Wilczkowo
Adres leśny	11-28-1-01-13-f-00
Właściciel/zarządca działki	Lasy Państwowe, Nadleśnictwo Świerczyna
Podstawa prawna powołania	Uchwała nr XLIX/346/2010 Rady Miejskiej w Złocińcu z dnia 28 I 2010r.
OPIS POMNIKA PRZYRODY	
Gatunek	Buk pospolity (<i>Fagus sylvatica</i>)
Przybliżony wiek	220
Obwód [m]	4,75
Wysokość [m]	30
Rozpiętość korony [m]	15
Charakterystyka pokroju i zdrowotność strzały:	2

Dostępność pomnika	Położony przy drodze publicznej, około 200 metrów od wsi Bobrowo. Pomnik ogólnodostępny
Szlaki turystyczne przebiegające w pobliżu pomnika	Szlak rowerowy „Drawa” - czerwony
Oznakowanie pomnika	Brak
Infrastruktura	Brak
Dokumentacja fotograficzna	

WSKAZANIA GOSPODARCZE	
Czy istnieje konieczność zabiegów pielęgnacyjnych przy pomniku przyrody	Nie

*Stan zdrowotny pomników wg skali Pacyniaka i Smólskiego:

- 1 - drzewa zupełnie zdrowe, bez żadnych ubytków i obecności szkodników
- 2 - drzewa z częściowo obumierającymi cieńszymi gałęziami w wierzchołkowych partiach korony, z obecnością szkodników roślinnych lub zwierzęcych
- 3 - drzewa, które mają w 50% obumarłą koronę i kłodę lub strzałkę, jak również zaatakowane w znacznym stopniu przez szkodniki
- 4 - drzewa w 70% z obumarłą koroną i kłodą lub strzałką i dużymi ubytkami tkanki drzewnej
- 5 - drzewa mające ponad 70% obumarłą koronę i kłodę lub strzałkę z licznymi dziuplami, w tym także drzewa martwe

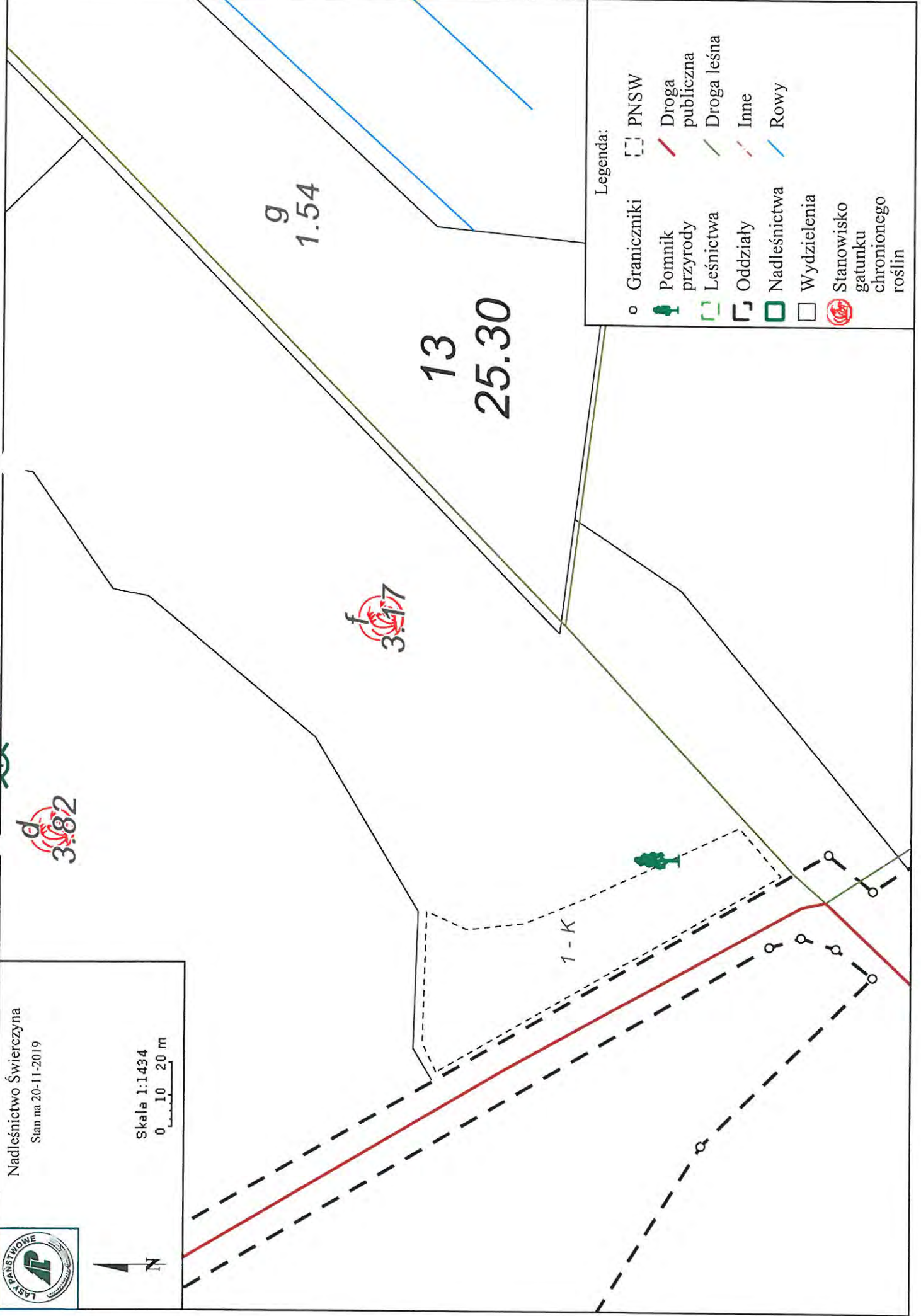
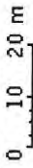


Nadleśnictwo Świerczyna

Stan na 20-11-2019



Skala 1:1434



Legenda:

- o Graniczniki
- o Pomnik przyrody
- o Leśnictwa
- o Oddziały
- o Nadleśnictwa
- o Wydzielenia
- o Stanowisko gatunku chronionego roślin
- o PNSW
- o Droga publiczna
- o Droga leśna
- o Inne
- o Rowy

KARTA EWIDENCYJNA POMNIKA PRZYRODY


Numer inwentarzowy pomnika przyrody	A91/016
Nadleśnictwo	Świerczyna
Określenie pomnika (gatunek)	Buk pospolity (<i>Fagus sylvatica</i>)
Nazwa zwyczajowa	-----

OGÓLNE DANE POMNIKA PRZYRODY

Rodzaj	Drzewo
Powiat	Drawski
Gmina	Złocieniec
Leśnictwo	Wilczkowo
Adres leśny	11-28-1-01-14-a-00
Właściciel/zarządca działki	Lasy Państwowe, Nadleśnictwo Świerczyna
Podstawa prawna powołania	Rozporządzenie nr 7/92 woj. Koszalińskiego z dnia 8 IX 1992r.

OPIS POMNIKA PRZYRODY

Gatunek	Buk pospolity (<i>Fagus sylvatica</i>)
Przybliżony wiek	220
Obwód [m]	5,70
Wysokość [m]	24
Rozpiętość korony [m]	20
Charakterystyka pokroju i zdrowotność strzały*:	2
Dostępność pomnika	Położony około 200m od wsi Bobrowo oraz 200 metrów od drogi krajowej nr 20, brak dojazdu drogą publiczną, możliwe dojście drogą leśną oraz skrajem drzewostanu.

Szlaki turystyczne przebiegające w pobliżu pomnika	Czerwony szlak rowerowy „Drawa”
Oznakowanie pomnika	Tabliczka „Pomnik przyrody”
Infrastruktura	Brak
Dokumentacja fotograficzna	

WSKAZANIA GOSPODARCZE

Czy istnieje konieczność zabiegów pielęgnacyjnych przy pomniku przyrody	Nie
---	-----

*Stan zdrowotny pomników wg skali Pacyniaka i Smólskiego:

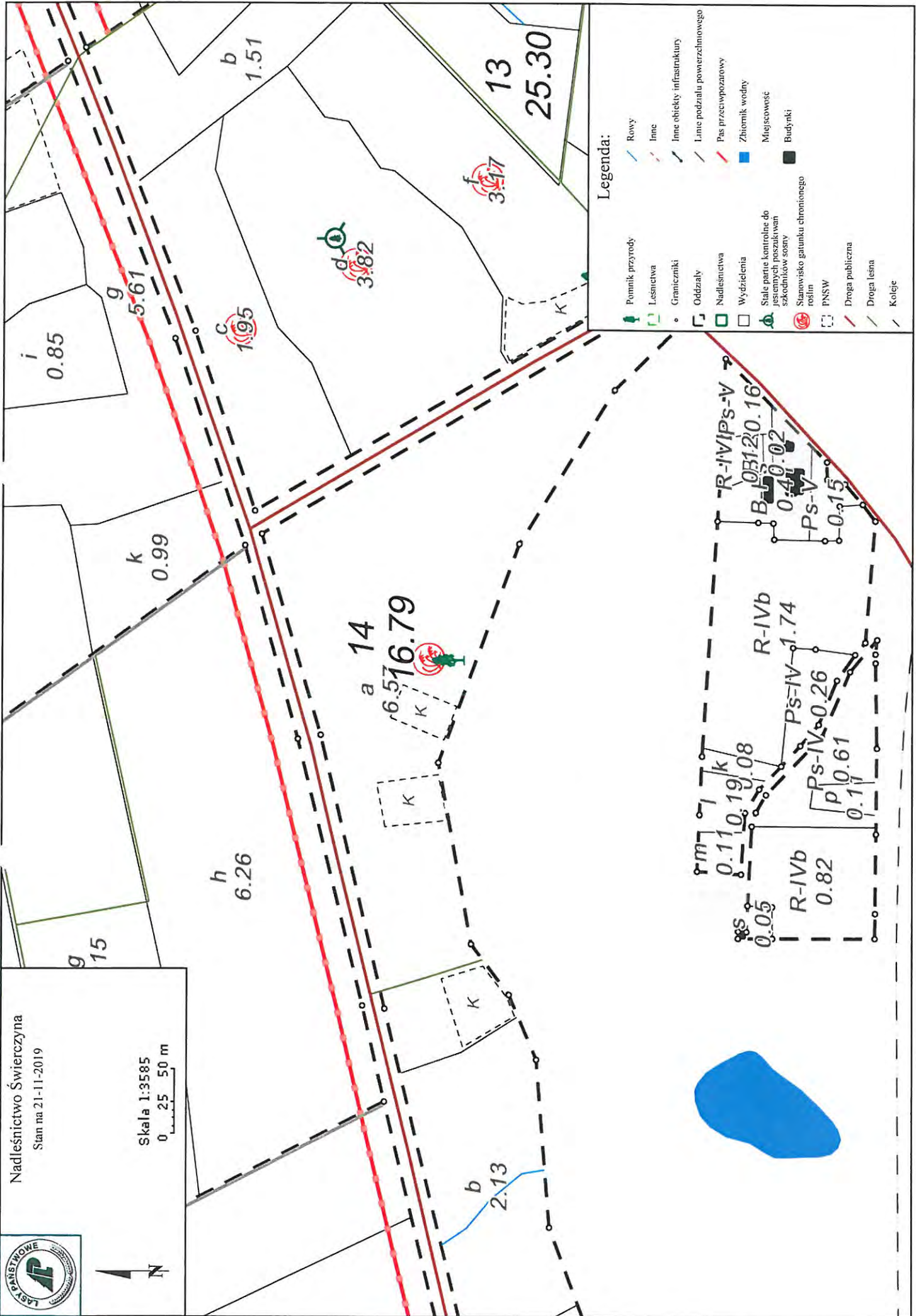
- 1 - drzewa zupełnie zdrowe, bez żadnych ubytków i obecności szkodników
- 2 - drzewa z częściowo obumierającymi cieńszymi gałęziami w wierzchołkowych partiach korony, z obecnością szkodników roślinnych lub zwierzęcych
- 3 - drzewa, które mają w 50% obumarłą koronę i kłodę lub strzałkę, jak również zaatakowane w znacznym stopniu przez szkodniki
- 4 - drzewa w 70% z obumarłą koroną i kłodą lub strzałką i dużymi ubytkami tkanki drzewnej
- 5 - drzewa mające ponad 70% obumarłą koronę i kłodę lub strzałkę z licznymi dziuplami, w tym także drzewa martwe



Nadleśnictwo Świerczyna
Stan na 21-11-2019



Skala 1:3585
0 25 50 m




Legenda:

- Pomnik przyrody
- Lesnictwa
- Graniczniki
- Oddziały
- Nadleśnictwa
- Wydzienia
- Stela partii kontrolne do lasów państwowych
- Stanowisko gatunku chronionego roślin
- PNSW
- Droga publiczna
- Droga leśna
- Koleje
- Rowy
- Inne
- Inne obiekty infrastruktury
- Linie podziału powierzchniowego
- Pas przeciwpożarowy
- Zbiornik wodny
- Miejscowość
- Budynki

KARTA EWIDENCYJNA POMNIKA PRZYRODY

Numer inwentarzowy pomnika przyrody	A91/017
Nadleśnictwo	Świerczyna
Określenie pomnika (gatunek)	Dąb bezszypułkowy (<i>Quercus petraea</i>)
Nazwa zwyczajowa	
OGÓLNE DANE POMNIKA PRZYRODY	
Rodzaj	Drzewo
Powiat	Drawski
Gmina	Czaplinek
Leśnictwo	Wilczkowo
Adres leśny	11-28-1-01-15-I-00
Właściciel/zarządca działki	Nadleśnictwo Świerczyna
Podstawa prawna powołania	Uchwała nr VI/38/15 Rady Miejskiej w Czaplinku z dnia 26 II 2015 r.
OPIS POMNIKA PRZYRODY	
Gatunek	Dąb bezszypułkowy (<i>Quercus petraea</i>)
Przybliżony wiek	410
Obwód [m]	5,45
Wysokość [m]	28
Rozpiętość korony [m]	21
Charakterystyka pokroju i zdrowotność strzały:	2

Dostępność pomnika	Drzewo ogólnodostępne, brak drogi dojazdowej, drzewo w środku drzewostanu
Szlaki turystyczne przebiegające w pobliżu pomnika	Brak
Oznakowanie pomnika	Tabliczka informacyjna
Infrastruktura	Brak
Dokumentacja fotograficzna	

WSKAZANIA GOSPODARCZE	
Czy istnieje konieczność zabiegów pielęgnacyjnych przy pomniku przyrody	Nie

*Stan zdrowotny pomników wg skali Pacyniaka i Smólskiego:

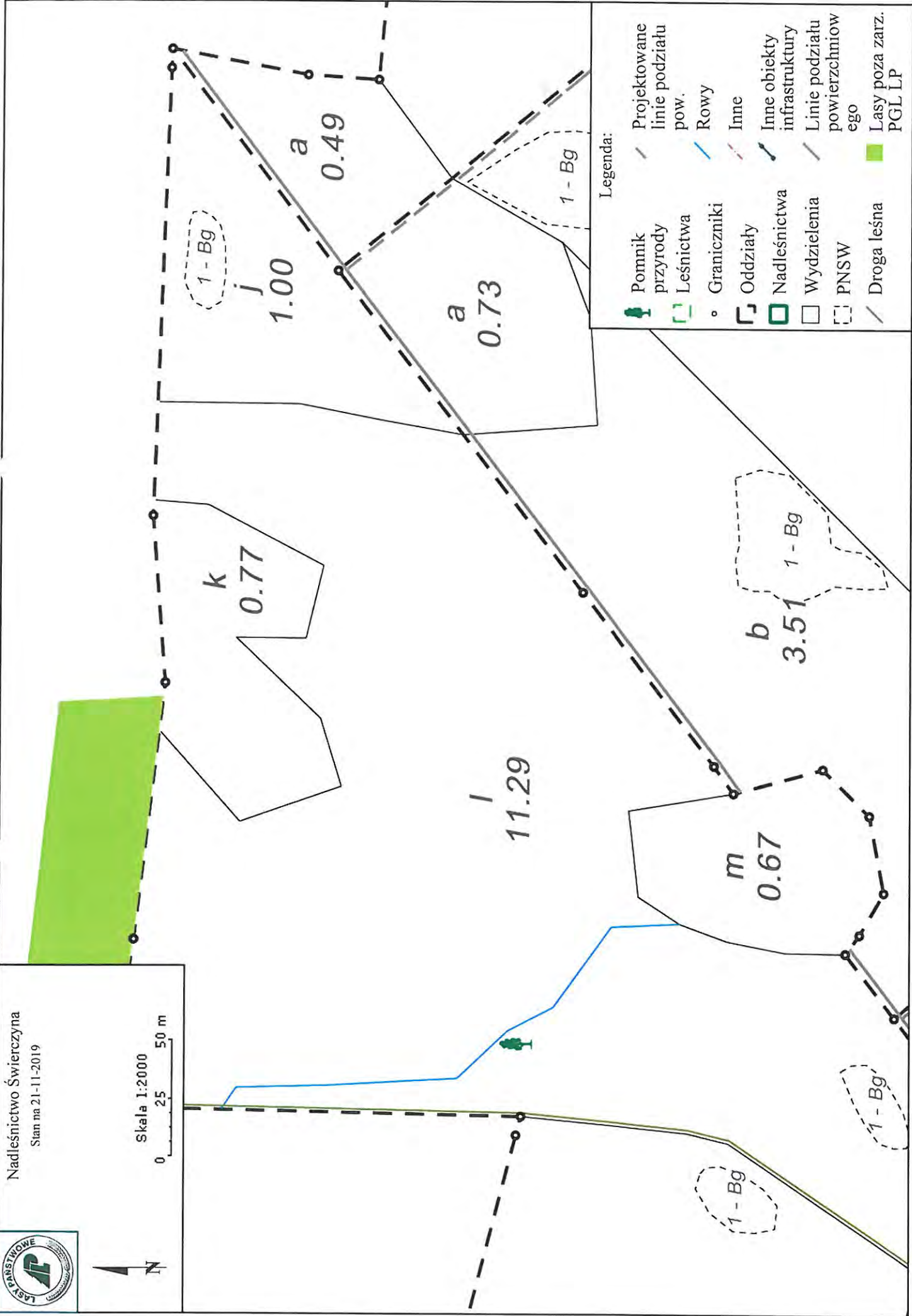
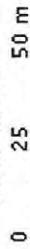
- 1 - drzewa zupełnie zdrowe, bez żadnych ubytków i obecności szkodników
- 2 - drzewa z częściowo obumierającymi cieńszymi gałęziami w wierzchołkowych partiach korony, z obecnością szkodników roślinnych lub zwierzęcych
- 3 - drzewa, które mają w 50% obumarłą koronę i kłodę lub strzałkę, jak również zaatakowane w znacznym stopniu przez szkodniki
- 4 - drzewa w 70% z obumarłą koroną i kłodą lub strzałką i dużymi ubytkami tkanki drzewnej
- 5 - drzewa mające ponad 70% obumarłą koronę i kłodę lub strzałkę z licznymi dziuplami, w tym także drzewa martwe

Nadleśnictwo Świerczyna

Stan na 21-11-2019



Skala 1:2000




Legenda:

- | | | | |
|--|-----------------|--|----------------------------------|
| | Pomnik przyrody | | Projektowane linie podziatu pow. |
| | Leśnictwa | | Rowy |
| | Graniczniki | | Inne |
| | Oddziały | | Inne obiekty infrastruktury |
| | Nadleśnictwa | | Linie podziatu powierzchniowego |
| | Wydzielenia | | PNSW |
| | Droga leśna | | Lasy poza zarz. PGL LP |

KARTA EWIDENCYJNA POMNIKA PRZYRODY

Numer inwentarzowy pomnika przyrody	A91/018
Nadleśnictwo	Świerczyna
Określenie pomnika (gatunek)	Buk pospolity (<i>Fagus sylvatica</i>)
Nazwa zwyczajowa	
OGÓLNE DANE POMNIKA PRZYRODY	
Rodzaj	Drzewo
Powiat	Drawski
Gmina	Czaplinek
Leśnictwo	Wilczkowo
Adres leśny	11-28-1-01-17-b-00
Właściciel/ zarządca działki	Lasy Państwowe, Nadleśnictwo Świerczyna
Podstawa prawna powołania	Uchwała nr VI/38/15 Rady Miejskiej w Czaplinku z dnia 26 II 2015r.
OPIS POMNIKA PRZYRODY	
Gatunek	Buk pospolity (<i>Fagus sylvatica</i>)
Przybliżony wiek	270
Obwód [m]	3,73
Wysokość [m]	33
Rozpiętość korony [m]	15
Charakterystyk a pokroju i zdrowotność strzały:	2

Dostępność pomnika	Drzewo ogólnodostępne, brak dojazdu drogą publiczną, możliwe dojście drogą leśną
Szlaki turystyczne przebiegające w pobliżu pomnika	Brak
Oznakowanie pomnika	Tabliczka informacyjna, Tabliczka „Pomnik przyrody”
Infrastruktura	Brak
Dokumentacja fotograficzna	

WSKAZANIA GOSPODARCZE	
Czy istnieje konieczność zabiegów pielęgnacyjnych przy pomniku przyrody	Nie

*Stan zdrowotny pomników wg skali Pacyniaka i Smólskiego:

1 - drzewa zupełnie zdrowe, bez żadnych ubytków i obecności szkodników

2 - drzewa z częściowo obumierającymi cieńszymi gałęziami w wierzchołkowych partiach korony, z obecnością szkodników roślinnych lub zwierzęcych

3 - drzewa, które mają w 50% obumarłą koronę i kłodę lub strzałkę, jak również zaatakowane w znacznym stopniu przez szkodniki

4 - drzewa w 70% z obumarłą koroną i kłodą lub strzałką i dużymi ubytkami tkanki drzewnej

5 - drzewa mające ponad 70% obumarłą koronę i kłodę lub strzałkę z licznymi dziuplami, w tym także drzewa martwe



Nadleśnictwo Świerczyna
Stan na 21-11-2019



Skala 1:2000
0 25 50 m

b
15.11

17
24.22



g
0.78

d
0.90

h
0.51

f
4.84

Legenda:

- | | |
|---------------------------------------|----------------------------------|
| Pomnik przyrody | PNSW |
| Leśnictwa | Droga leśna |
| Graniczniki | Projektowane linie podziału pow. |
| Oddziały | Inne |
| Nadleśnictwa | Inne obiekty infrastruktury |
| Wydzielenia | Linie podziału powierzchniowego |
| Stanowisko gatunku chronionej rośliny | |

KARTA EWIDENCYJNA POMNIKA PRZYRODY

Numer inwentarzowy pomnika przyrody	A91/027
Nadleśnictwo	Świerczyna
Określenie pomnika (gatunek)	Głaz narzutowy
Nazwa zwyczajowa	-----
OGÓLNE DANE POMNIKA PRZYRODY	
Rodzaj	Drzewo
Powiat	Drawski
Gmina	Złocieniec
Leśnictwo	Wilczkowo
Adres leśny	11-28-1-01-18-k-00
Właściciel/zarządca działki	Nadleśnictwo Świerczyna
Podstawa prawna powołania	Rozporządzenie nr 7/92 woj. Koszalińskiego z dnia 28 grudnia 1992 r.
OPIS POMNIKA PRZYRODY	
Gatunek	-----
Przybliżony wiek	-----
Obwód [m]	8
Wysokość [m]	1,1
Rozpiętość korony [m]	-----
Charakterystyka pokroju i zdrowotność strzały:	-----
Dostępność pomnika	Pomnik ogólnodostępny, położony w środku drzewostanu, brak dojazdu drogą publiczną i leśną
Szlaki turystyczne przebiegające w pobliżu pomnika	Brak

Oznakowanie pomnika	Tabliczka informacyjna Nadleśnictwa Świerczyna
Infrastruktura	Brak
Dokumentacja fotograficzna	
WSKAZANIA GOSPODARCZE	
Czy istnieje konieczność zabiegów pielęgnacyjnych przy pomniku przyrody	Nie



Nadleśnictwo Świerczyna

Stan na 26-11-2019



Skala 1:1500
0 10 20m

26.14

h
0.51

i
1.28

j
1.68

1 - Bg

k
1.69

1 - Bg


m
1.93

Legenda:

- | | | | |
|---|---------------------------------------|---|----------------------------------|
| ○ | Graniczniki | □ | PNSW |
| 🌳 | Pomnik przyrody | — | Projektowane linie podziału pow. |
| 🌿 | Leśnictwa | — | Inne obiekty infrastruktury |
| 🏠 | Oddziały | — | Rowy |
| 🏠 | Nadleśnictwa | — | Linie podziału powierzchniowego |
| □ | Wydzielenia | | |
| 🌿 | Stanowisko gatunku chronionego roślin | | |

KARTA EWIDENCYJNA POMNIKA PRZYRODY

Numer inwentarzowy pomnika przyrody	A91/069
Nadleśnictwo	Świerczyna
Określenie pomnika (gatunek)	Buk pospolity (<i>Fagus sylvatica</i>)
Nazwa zwyczajowa	-----
OGÓLNE DANE POMNIKA PRZYRODY	
Rodzaj	Drzewo
Powiat	Drawski
Gmina	Złocieniec
Leśnictwo	Wilczkowo
Adres leśny	11-28-1-01-19-b-00
Właściciel/zarządca działki	Lasy Państwowe, Nadleśnictwo Świerczyna
Podstawa prawna powołania	Rozporządzenie nr 7/92 woj. Koszalińskiego z dnia 8 IX 2010 r.
OPIS POMNIKA PRZYRODY	
Gatunek	Buk pospolity (<i>Fagus sylvatica</i>)
Przybliżony wiek	220
Obwód	-----
Wysokość	-----
Rozpiętość korony	-----
Charakterystyka pokroju i zdrowotność strzały*:	5 – drzewo martwe
Dostępność pomnika	Brak dojazdu drogą publiczną, możliwe dojście drogą leśną. Drzewo ogólnodostępne

Szlaki turystyczne przebiegające w pobliżu pomnika	Brak
Oznakowanie pomnika	Tabliczka informacyjna
Infrastruktura	Brak
Dokumentacja fotograficzna	
WSKAZANIA GOSPODARCZE	
Czy istnieje konieczność zabiegów pielęgnacyjnych przy pomniku przyrody	Nie

*Stan zdrowotny pomników wg skali Pacyniaka i Smólskiego:

- 1 - drzewa zupełnie zdrowe, bez żadnych ubytków i obecności szkodników
- 2 - drzewa z częściowo obumierającymi cieńszymi gałęziami w wierzchołkowych partiach korony, z obecnością szkodników roślinnych lub zwierzęcych
- 3 - drzewa, które mają w 50% obumarłą koronę i kłodę lub strzałkę, jak również zaatakowane w znacznym stopniu przez szkodniki
- 4 - drzewa w 70% z obumarłą koroną i kłodą lub strzałką i dużymi ubytkami tkanki drzewnej
- 5 - drzewa mające ponad 70% obumarłą koronę i kłodę lub strzałkę z licznymi dziuplami, w tym także drzewa martwe



Nadleśnictwo Świerczyna
Stan na 21-11-2019



Skala 1:2000
0 25 50 m

l
1.34

o
0.58

m
3.81

b
0.80

d
0.81

f
0.80

c
3.23

h
1.07

1 - K

k
1.19

j
1.79

1 - Bg


i

Legenda:

- | | |
|-----------------|----------------------------------|
| Pomnik przyrody | Projektowane linie podziału pow. |
| Leśnictwa | Rowy |
| Graniczniki | Inne |
| Oddziały | Inne obiekty infrastruktury |
| Nadleśnictwa | Linie podziału powierzchniowego |
| Wydzielenia | Droga leśna |
| PNSW | |

KARTA EWIDENCYJNA POMNIKA PRZYRODY

Numer inwentarzowy pomnika przyrody	A91/070
Nadleśnictwo	Świerczyna
Określenie pomnika (gatunek)	Daglezja zielona (<i>Pseudotsuga menziesii</i>)
Nazwa zwyczajowa	
OGÓLNE DANE POMNIKA PRZYRODY	
Rodzaj	Drzewo
Powiat	Drawski
Gmina	Złocieniec
Leśnictwo	Wilczkowo
Adres leśny	11-28-1-01-29-m-00
Właściciel/zarządca działki	Nadleśnictwo Świerczyna
Podstawa prawna powołania	Uchwała nr XLIX/346/2010 Rady Miejskiej w Złocińcu z dnia 28 I 2010 r.
Mapa lokalizacji w wydzieleniu	
OPIS POMNIKA PRZYRODY	
Gatunek	Daglezja zielona (<i>Pseudotsuga menziesii</i>)
Przybliżony wiek	140
Obwód [m]	3,45
Wysokość [m]	45
Rozpiętość korony [m]	13
Charakterystyka pokroju i zdrowotność strzały*:	2
Dostępność pomnika	Brak dojazdu publiczną, możliwe dojście drogą leśną
Szlaki turystyczne przebiegające w pobliżu pomnika	Czerwony szlak rowerowy „Drawa”
Oznakowanie pomnika	Tabliczka „Pomnik przyrody”
Infrastruktura	Brak

<p>Dokumentacja fotograficzna</p>	
<p>WSKAZANIA GOSPODARCZE</p>	
<p>Czy istnieje konieczność zabiegów pielęgnacyjnych przy pomniku przyrody</p>	<p>Nie</p>

*Stan zdrowotny pomników wg skali Pacyniaka i Smólskiego:

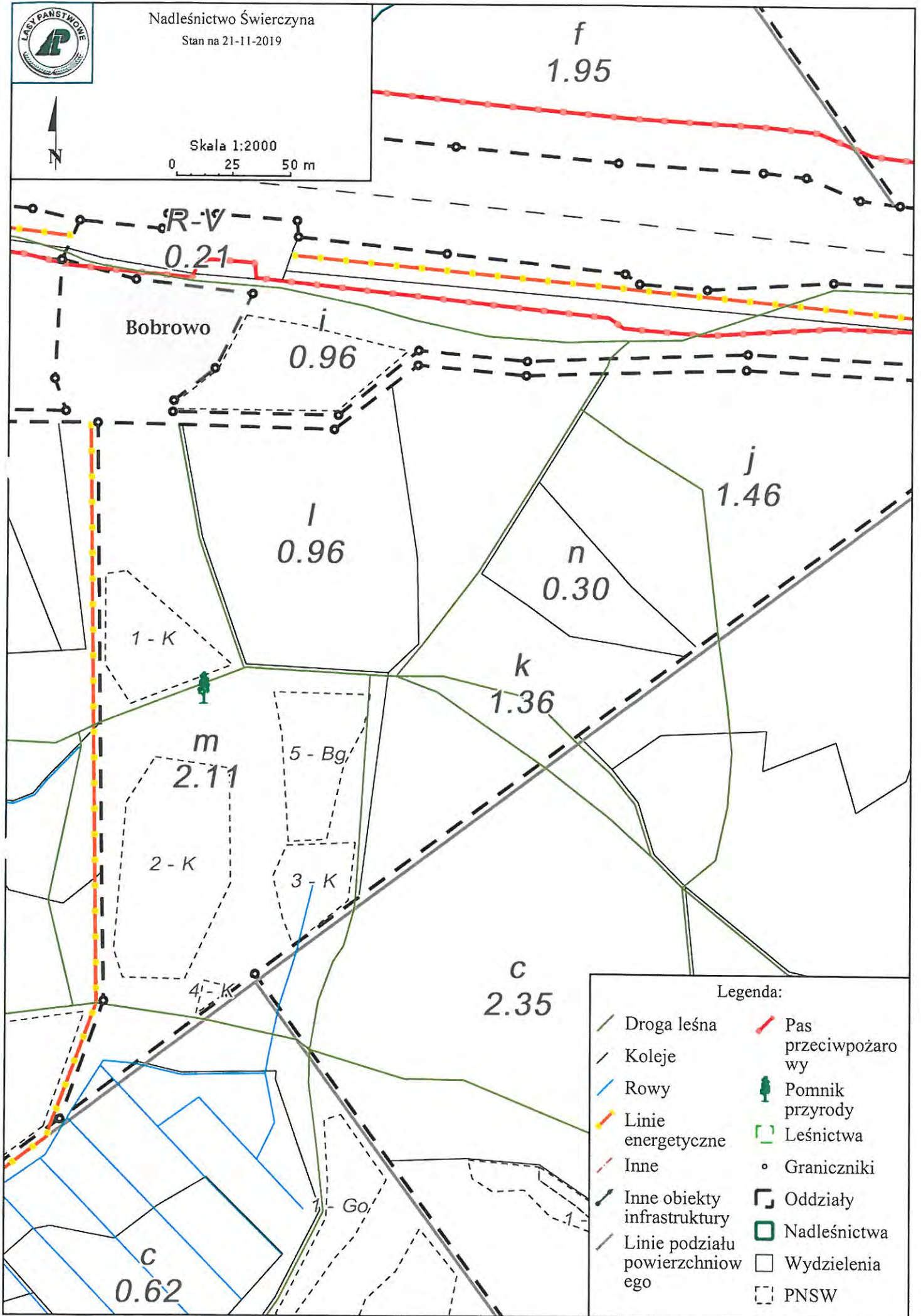
- 1 - drzewa zupełnie zdrowe, bez żadnych ubytków i obecności szkodników
- 2 - drzewa z częściowo obumierającymi cieńszymi gałęziami w wierzchołkowych partiach korony, z obecnością szkodników roślinnych lub zwierzęcych
- 3 - drzewa, które mają w 50% obumarłą koronę i kłodę lub strzałkę, jak również zaatakowane w znacznym stopniu przez szkodniki
- 4 - drzewa w 70% z obumarłą koroną i kłodą lub strzałką i dużymi ubytkami tkanki drzewnej
- 5 - drzewa mające ponad 70% obumarłą koronę i kłodę lub strzałkę z licznymi dziuplami, w tym także drzewa martwe



Nadleśnictwo Świerczyna
Stan na 21-11-2019




Skala 1:2000
0 25 50 m



KARTA EWIDENCYJNA POMNIKA PRZYRODY

Numer inwentarzowy pomnika przyrody	A91/071
Nadleśnictwo	Świerczyna
Określenie pomnika (gatunek)	Dąb szypułkowy (<i>Quercus robur</i>)
Nazwa zwyczajowa	
OGÓLNE DANE POMNIKA PRZYRODY	
Rodzaj	Drzewo
Powiat	Drawski
Gmina	Czaplinek
Leśnictwo	Wilczkowo
Adres leśny	11-28-1-01-38-x-00
Właściciel/zarządca działki	Nadleśnictwo Świerczyna
Podstawa prawna powołania	Uchwała nr LII/443/10 Rady Miejskiej w Czaplinku z dnia 12 III 2010 r.
Mapa lokalizacji w wydzieleniu	
OPIS POMNIKA PRZYRODY	
Gatunek	Dąb szypułkowy (<i>Quercus robur</i>)
Przybliżony wiek	140
Obwód [m]	4,81
Wysokość [m]	29
Rozpiętość korony [m]	18
Charakterystyka pokroju i zdrowotność strzały:	2
Dostępność pomnika	Brak drogi dojazdowej, możliwe dojście przez łąkę, drzewo ogólnodostępne
Szlaki turystyczne przebiegające w	Brak

pobliżu pomnika	
Oznakowanie pomnika	Tabliczka „Pomnik przyrody”
Infrastruktura	Brak
Dokumentacja fotograficzna	

WSKAZANIA GOSPODARCZE	
Czy istnieje konieczność zabiegów pielęgnacyjnych przy pomniku przyrody	Nie

*Stan zdrowotny pomników wg skali Pacyniaka i Smólskiego:

- 1 - drzewa zupełnie zdrowe, bez żadnych ubytków i obecności szkodników
- 2 - drzewa z częściowo obumierającymi cieńszymi gałęziami w wierzchołkowych partiach korony, z obecnością szkodników roślinnych lub zwierzęcych
- 3 - drzewa, które mają w 50% obumarłą koronę i kłodę lub strzałę, jak również zaatakowane w znacznym stopniu przez szkodniki
- 4 - drzewa w 70% z obumarłą koroną i kłodą lub strzałą i dużymi ubytkami tkanki drzewnej
- 5 - drzewa mające ponad 70% obumarłą koronę i kłodę lub strzałę z licznymi dziuplami, w tym także drzewa martwe

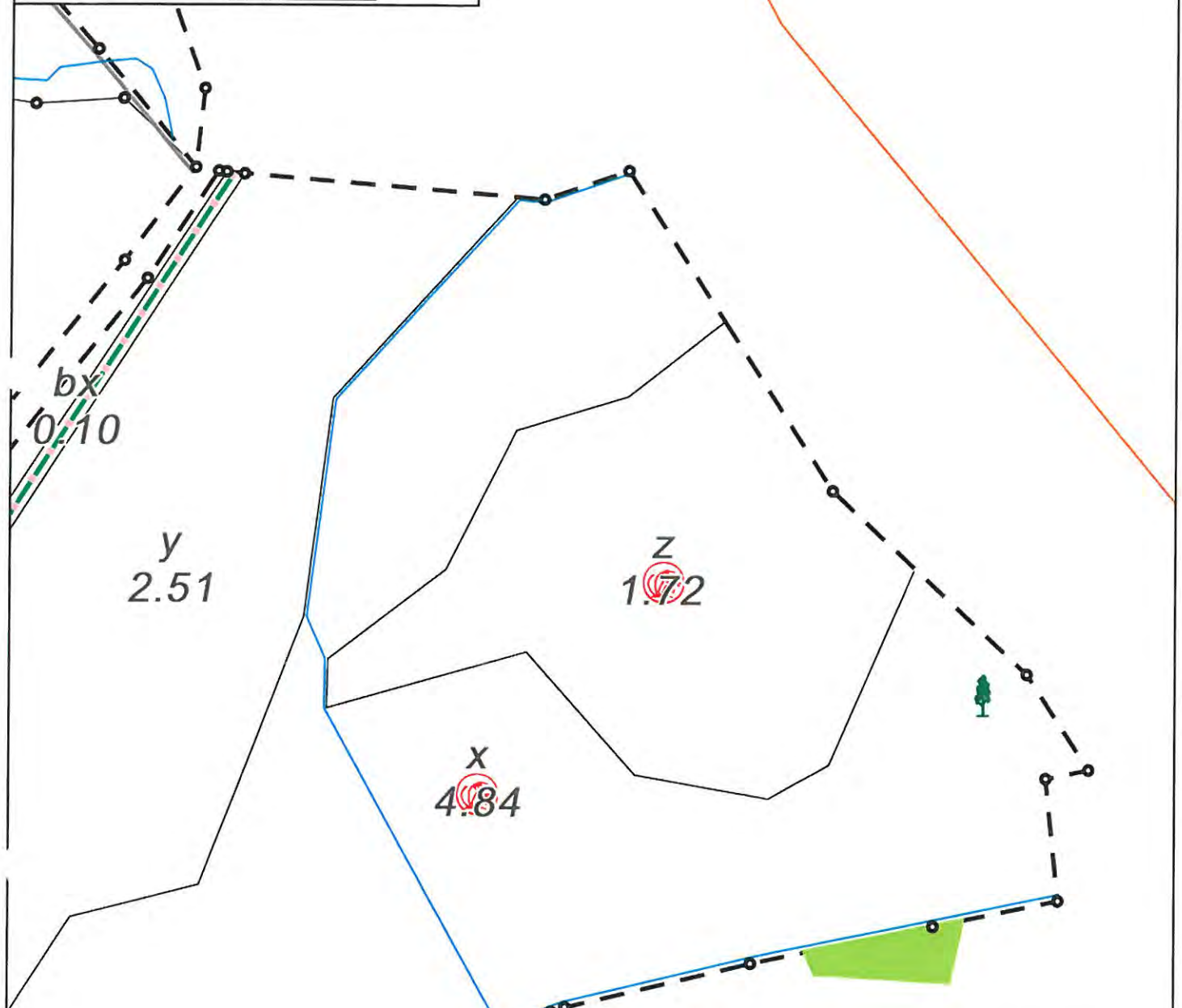


Nadleśnictwo Świerczyna
Stan na 21-11-2019

3-K



Skala 1:2000
0 25 50 m



Legenda:

- | | |
|---------------------------------------|---------------------------------|
| Pomnik przyrody | PNSW |
| Leśnictwa | Droga leśna |
| Graniczniki | Rowy |
| Oddziały | Inne |
| Nadleśnictwa | Rurociąg |
| Wydzielenia | Droga inna |
| Stanowisko gatunku chronionego roślin | Inne obiekty infrastruktury |
| | Linie podziału powierzchniowego |

KARTA EWIDENCYJNA POMNIKA PRZYRODY

Numer inwentarzowy pomnika przyrody	A91/072
Nadleśnictwo	Świerczyna
Określenie pomnika (gatunek)	Sosna zwyczajna (<i>Pinus sylvestris</i>)
Nazwa zwyczajowa	-----
OGÓLNE DANE POMNIKA PRZYRODY	
Rodzaj	Drzewo
Powiat	Drawski
Gmina	Złocieniec
Leśnictwo	Wilczkowo
Adres leśny	11-28-1-01-44-n-00
Właściciel/zarządca działki	Lasy Państwowe, Nadleśnictwo Świerczyna
Podstawa prawna powołania	Uchwała nr XLIX/346/2010 Rady Miejskiej w Złocińcu z dnia 28 I 2010 r.
OPIS POMNIKA PRZYRODY	
Gatunek	Sosna zwyczajna (<i>Pinus sylvestris</i>)
Przybliżony wiek	160
Obwód [m]	4,49
Wysokość [m]	32
Rozpiętość korony [m]	10
Charakterystyka pokroju i zdrowotność strzały:	2
Dostępność pomnika	Drzewo ogólnodostępne, brak dojazdu drogą publiczną, można dojść drogą leśną
Szlaki turystyczne przebiegające w pobliżu pomnika	Brak
Oznakowanie pomnika	Brak
Infrastruktura	Brak

Dokumentacja
fotograficzna



WSKAZANIA GOSPODARCZE

Czy istnieje
konieczność
zabiegów
pielęgnacyjnych
przy pomniku
przyrody

Nie

*Stan zdrowotny pomników wg skali Pacyniaka i Smólskiego:

- 1 - drzewa zupełnie zdrowe, bez żadnych ubytków i obecności szkodników
- 2 - drzewa z częściowo obumierającymi cieńszymi gałęziami w wierzchołkowych partiach korony, z obecnością szkodników roślinnych lub zwierzęcych
- 3 - drzewa, które mają w 50% obumarłą koronę i kłodę lub strzałkę, jak również zaatakowane w znacznym stopniu przez szkodniki
- 4 - drzewa w 70% z obumarłą koroną i kłodą lub strzałką i dużymi ubytkami tkanki drzewnej
- 5 - drzewa mające ponad 70% obumarłą koronę i kłodę lub strzałkę z licznymi dziuplami, w tym także drzewa martwe

KARTA EWIDENCYJNA POMNIKA PRZYRODY

Numer inwentarzowy pomnika przyrody	A91/073
Nadleśnictwo	Świerczyna
Określenie pomnika (gatunek)	Świerk pospolity (<i>Picea abies</i>)
Nazwa zwyczajowa	-----
OGÓLNE DANE POMNIKA PRZYRODY	
Rodzaj	Drzewo
Powiat	Drawski
Gmina	Złocieniec
Leśnictwo	Wilczkowo
Adres leśny	11-28-1-01-69-g-00
Właściciel/zarządca działki	Nadleśnictwo Świerczyna
Podstawa prawna powołania	Uchwała nr XLIX/346/2010 Rady Miejskiej w Złocięncu z dnia 28 I 2010 r.
OPIS POMNIKA PRZYRODY	
Gatunek	Świerk pospolity (<i>Picea abies</i>)
Przybliżony wiek	140
Obwód	-----
Wysokość	32
Rozpiętość korony	-----
Charakterystyka pokroju i zdrowotność strzały:	5 – martwy, przewrócony

Dostępność pomnika	Okresowo niedostępny – strefa okresowej ochrony, położony w środku drzewostanu, 200m od drogi leśnej
Szlaki turystyczne przebiegające w pobliżu pomnika	Brak
Oznakowanie pomnika	Brak
Infrastruktura	Brak
Dokumentacja fotograficzna	

WSKAZANIA GOSPODARCZE	
Czy istnieje konieczność zabiegów pielęgnacyjnych przy pomniku przyrody	Nie

*Stan zdrowotny pomników wg skali Pacyniaka i Smólskiego:

- 1 - drzewa zupełnie zdrowe, bez żadnych ubytków i obecności szkodników
- 2 - drzewa z częściowo obumierającymi cieńszymi gałęziami w wierzchołkowych partiach korony, z obecnością szkodników roślinnych lub zwierzęcych
- 3 - drzewa, które mają w 50% obumarłą koronę i kłodę lub strzałkę, jak również zaatakowane w znacznym stopniu przez szkodniki
- 4 - drzewa w 70% z obumarłą koroną i kłodą lub strzałką i dużymi ubytkami tkanki drzewnej
- 5 - drzewa mające ponad 70% obumarłą koronę i kłodę lub strzałkę z licznymi dziuplami, w tym także drzewa martwe



Nadleśnictwo Świerczyna

Stan na 26-11-2019



Skala 1:1500
0 10 20m

1 - Bg

1 - Go

3 - Go

f
1.08

5 - Go

d
7.32

8 - Go

7 - Go

2 - Bg

69
28.40

g
5.28

9 - Go

10 - Go

11 - Go

i
2.04


j
0.3

Legenda:

- | | |
|---------------------------------------|---------------------------------|
| Pomnik przyrody | PNSW |
| Leśnictwa | Droga leśna |
| Stanowisko gatunku chronionego roślin | Rowy |
| Oddziały | Inne |
| Nadleśnictwa | Inne obiekty infrastruktury |
| Wydzielenia | Linie podziału powierzchniowego |

KARTA EWIDENCYJNA POMNIKA PRZYRODY

Numer inwentarzowy pomnika przyrody	A91/074
Nadleśnictwo	Świerczyna
Określenie pomnika (gatunek)	Buk zwyczajny (<i>Fagus sylvatica</i>)
Nazwa zwyczajowa	-----
OGÓLNE DANE POMNIKA PRZYRODY	
Rodzaj	Drzewo
Powiat	Drawski
Gmina	Czaplinek
Leśnictwo	Wilczkowo
Adres leśny	11-28-1-01-77-g-00
Właściciel/ zarządca działki	Lasy Państwowe, Nadleśnictwo Świerczyna
Podstawa prawna powołania	Uchwała nr LII/443/10 Rady Miejskiej w Czaplinku z dnia 12 III 2010 r.
OPIS POMNIKA PRZYRODY	
Gatunek	Buk zwyczajny (<i>Fagus sylvatica</i>)
Przybliżony wiek	170
Obwód [m]	3,5
Wysokość [m]	29
Rozpiętość korony [m]	16
Charakterystyka pokroju i zdrowotność strzały*:	2
Dostępność pomnika	Drzewo ogólnodostępne, brak dojazdu drogą publiczną, możliwe dojście do pomnika droga leśną

Szlaki turystyczne przebiegające w pobliżu pomnika	Brak
Oznakowanie pomnika	Tabliczka „Pomnik przyrody”
Infrastruktura	Brak
Dokumentacja fotograficzna	

WSKAZANIA GOSPODARCZE	
Czy istnieje konieczność zabiegów pielęgnacyjnych przy pomniku przyrody	Nie

*Stan zdrowotny pomników wg skali Pacyniaka i Smólskiego:

- 1 - drzewa zupełnie zdrowe, bez żadnych ubytków i obecności szkodników
- 2 - drzewa z częściowo obumierającymi cieńszymi gałęziami w wierzchołkowych partiach korony, z obecnością szkodników roślinnych lub zwierzęcych
- 3 - drzewa, które mają w 50% obumarłą koronę i kłodę lub strzałkę, jak również zaatakowane w znacznym stopniu przez szkodniki
- 4 - drzewa w 70% z obumarłą koroną i kłodą lub strzałką i dużymi ubytkami tkanki drzewnej
- 5 - drzewa mające ponad 70% obumarłą koronę i kłodę lub strzałkę z licznymi dziuplami, w tym także drzewa martwe

Nadleśnictwo Świerczyna

Stan na 21-11-2019



Skala 1:2000



77
Go 27.14

j
1.76

f
4.09

h
1.14

g
3.87

k
1.21

Legenda:

- | | | | |
|--|---------------------------------------|--|----------------------------------|
| | Pomnik przyrody | | Projektowane linie podziału pow. |
| | Leśnictwa | | Rowy |
| | Graniczniki | | Inne |
| | Oddziały | | Inne obiekty infrastruktury |
| | Nadleśnictwa | | Linie podziału powierzchniowego |
| | Wydzielenia | | |
| | Stanowisko gatunku chronionego roślin | | |
| | PNSW | | |
| | Droga leśna | | |

