

# INSTRUKCJA

Wersja 2.0.

## 1. Wymagane oprogramowanie:

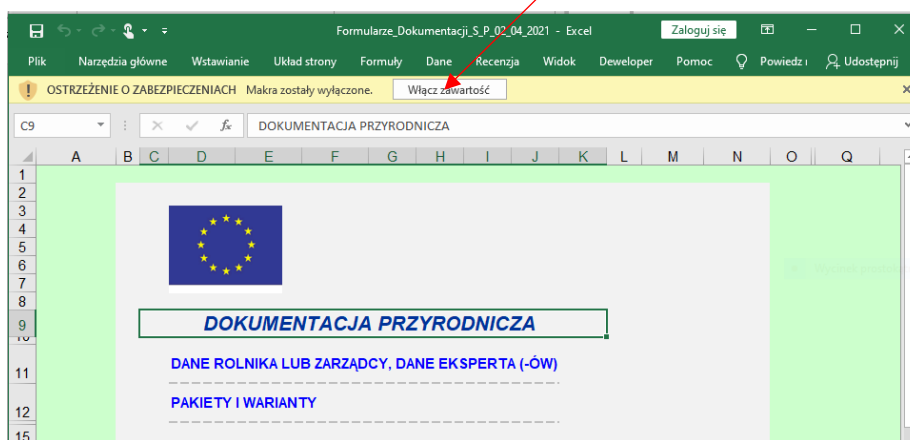
- System operacyjny MS Windows,
- MS Excel v. 10 i następne, z włączoną obsługą makr (pliki z rozwinięciem .xlsm).

## 2. Plik z aplikacją:

- Pobrać plik udostępniony na stronie internetowej .....,



- uruchomić aplikację – Włącz edytowanie/ Włącz zawartość,



- po aplikacji (przejścia po arkuszach) poruszamy się za pomocą przycisku POWRÓT,
- zwracamy uwagę na komentarze/wskazówki oznaczone za pomocą czerwonego trójkątka,

Zestawienie działek rolnych i RSS						
a	Oznaczenie działki RSS (zgodne z dołączonym szkicem)	Powierzchnia działki RSS (ha do 0,01 ha)	Działkę RSS o określonym numerze można wprowadzić tylko raz (szkicem), na RSS	Powierzchnia działki rolnej w granicach działki ewidencyjnej lub jej części (ha do 0,01 ha),	Numer działki ew.	ewi

### 3. Ekran startowy:

Po uruchomieniu aplikacji pokaże się ekran startowy, aby przejść do opracowania „dokumentacji” należy kliknąć na pozycję w menu „DANE ROLNIKA LUB ZARZĄDCY, DANE EKSPERTA (-ÓW)”;



### 4. Część ogólna – DANE ROLNIKA LUB ZARZĄDCY, DANE EKSPERTA (-ÓW):

Po uruchomieniu arkusza pojawi się formularz. Kliknąć na przycisk „Wypełnij/zmień”

Wypełnić kolejne białe pola – dotyczące rolnika

DANE ROLNIKA LUB ZARZĄDCY	
Numer identyfikacyjny producenta rolnego:	
Imię:	
Nazwisko lub nazwa:	
Numer telefonu: <i>[można podać kilka numerów telefonów]</i>	
E-mail: <i>[jeśli dotyczy; można podać kilka adresów e-mail]</i>	
Adres do korespondencji	
Miejscowość:	
Ulica:	
Numer domu:	
Numer mieszkania:	
Kod pocztowy:	
Pocztą:	

Przewinąć arkusz i wypełnić kolejne białe pola – dotyczące eksperta/ekspertów.

DANE EKSPERTA	
Aktualny numer zaświadczenia:	
Imię:	
Nazwisko:	
Numer telefonu: <i>[można podać kilka numerów telefonów]</i>	
E-mail: <i>[jeśli dotyczy; można podać kilka adresów e-mail]</i>	
Adres do korespondencji	
Miejscowość:	
Ulica:	
Numer domu:	
Numer mieszkania:	
Kod pocztowy:	
Poczta:	

DANE EKSPERTA - 2	
Aktualny numer zaświadczenia:	
Imię:	
Nazwisko:	
Numer telefonu: <i>[można podać kilka numerów telefonów]</i>	
E-mail: <i>[jeśli dotyczy; można podać kilka adresów e-mail]</i>	
Adres do korespondencji	
Miejscowość:	
Ulica:	

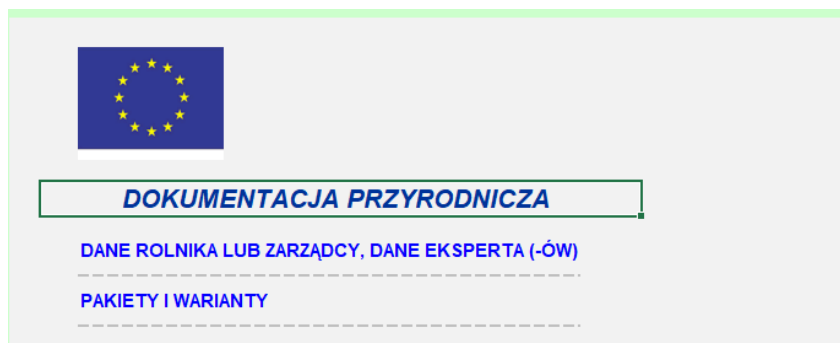
Po zakończeniu wprowadzania danych kliknąć przycisk „Zakończ” a następnie „Powrót”

Klik → [Powrót](#)

Wypełnij / zmień
Zakończ

DANE ROLNIKA LUB ZARZĄDCY, DANE EKSPERTA (-ÓW)	
DANE ROLNIKA LUB ZARZĄDCY	
Numer identyfikacyjny producenta rolnego:	
Nazwisko lub nazwa:	
Numer telefonu: <i>[można podać kilka numerów telefonów]</i>	
Adres do korespondencji	
Miejscowość:	
Numer domu:	
Kod pocztowy:	
Poczta:	

Nastąpi powrót do ekranu startowego



### 5. Część ogólna – PAKIETY I WARIANTY

Aby kontynuować opracowanie „dokumentacji” należy kliknąć na pozycję w menu „PAKIETY I WARIANTY”



Pokaże się arkusz. Należy zaznaczyć wybrane warianty klikając na polu wyboru

**Przelicz** **Powrót**

**PAKIETY I WARIANTY**

**Numer i nazwa pakietu:**

**4. Cenne siedliska i zagrożone gatunki ptaków na obszarach NATURA 2000**  
Nazwa wariantu:  
RSS

4.1. Zmienno-wilgotne łąki trzęślicowe

4.2. Zalewowe łąki sełernicowe i słonorośla

4.3. Murawy

4.4. Pónaturalne łąki wilgotne

4.5. Pónaturalne łąki świeże

4.6.1. Torfowiska - wymogi obowiązkowe

4.6.2. Torfowiska - wymogi obowiązkowe i uzupełniające

**5. Cenne siedliska poza obszarami NATURA 2000**

5.1. Zmienno-wilgotne łąki trzęślicowe

5.2. Zalewowe łąki sełernicowe i słonorośla

5.3. Murawy

5.4. Pónaturalne łąki wilgotne

5.5. Pónaturalne łąki świeże

5.6.1. Torfowiska - wymogi obowiązkowe

5.6.2. Torfowiska - wymogi obowiązkowe i uzupełniające

**4. Cenne siedliska i zagrożone gatunki ptaków na obszarach NATURA 2000**  
RSO

4.8. Ochrona siedlisk lęgowych ptaków: rycyka, kszczyka, krwawodzioba lub czajki

4.9. Ochrona siedlisk lęgowych ptaków: wodniczki

4.10. Ochrona siedlisk lęgowych ptaków: dubelta lub kulika wielkiego

4.11. Ochrona siedlisk lęgowych ptaków: derkacza

Po zaznaczeniu wybranych wariantów należy koniecznie kliknąć przycisk „Przelicz” a następnie „Powrót”

[Powrót](#)

### PAKIETY I WARIANTY

**Numer i nazwa pakietu:**

**4. Cenne siedliska i zagrożone gatunki ptaków na obszarach NATURA 2000**  
Nazwa wariantu:  
**RSS**

<input checked="" type="checkbox"/>	4.1.	Zmiennowilgotne łąki trzęślicowe
<input type="checkbox"/>	4.2.	Zalewowe łąki selemnicowe i słonorośla
<input type="checkbox"/>	4.3.	Murawy
<input checked="" type="checkbox"/>	4.4.	Pólnaturalne łąki wilgotne
<input type="checkbox"/>	4.5.	Pólnaturalne łąki świeże
<input type="checkbox"/>	4.6.1.	Torfowiska - wymogi obowiązkowe
<input type="checkbox"/>	4.6.2.	Torfowiska - wymogi obowiązkowe i uzupełniające

**5. Cenne siedliska poza obszarami NATURA 2000**

<input type="checkbox"/>	5.1.	Zmiennowilgotne łąki trzęślicowe
<input type="checkbox"/>	5.2.	Zalewowe łąki selemnicowe i słonorośla
<input type="checkbox"/>	5.3.	Murawy
<input type="checkbox"/>	5.4.	Pólnaturalne łąki wilgotne
<input type="checkbox"/>	5.5.	Pólnaturalne łąki świeże
<input type="checkbox"/>	5.6.1.	Torfowiska - wymogi obowiązkowe
<input type="checkbox"/>	5.6.2.	Torfowiska - wymogi obowiązkowe i uzupełniające

**4. Cenne siedliska i zagrożone gatunki ptaków na obszarach NATURA 2000**  
**RSO**

<input checked="" type="checkbox"/>	4.8.	Ochrona siedlisk lęgowych ptaków: rycyka, kszczyka, krwawodzioba lub czajki
-------------------------------------	------	-----------------------------------------------------------------------------

Pokaże się ekran startowy, ponieważ wybrano warianty 4.1. i 4.4. oraz wariant 4.8. to w menu pokażą się formularze: DOKUMENTACJA PRZYRODNICZA SIEDLISKOWA, DOKUMENTACJA PRZYRODNICZA ORNITOLOGICZNA. Aby wybrać stosowny formularz należy kliknąć na jego nazwie.



**DOKUMENTACJA PRZYRODNICZA**

**DANE ROLNIKA LUB ZARZĄDCY, DANE EKSPERTA (-ÓW)**

**PAKIETY I WARIANTY**

**DOKUMENTACJA PRZYRODNICZA SIEDLISKOWA**

**DOKUMENTACJA PRZYRODNICZA ORNITOLOGICZNA**

## 6. Formularz: DOKUMENTACJA PRZYRODNICZA SIEDLISKOWA

Ponieważ wybrano DOKUMENTACJE SIEDLISKOWĄ pokaże się menu tego formularza.

Należy przejść do danych ogólnych klikając na zakładce.

**DOKUMENTACJA PRZYRODNICZA SIEDLISKOWA**

Nawigacja za pomocą zakładek - nazw arkuszy

Dane ogólne - [S\\_Dane\\_ogolne](#)

Zestawienie działek rolnych i RSS - [S\\_Zestawienie\\_dzialek](#)

Karty opisów działek RSS - [S\\_Karta\\_opisu\\_dzialki\\_RSS...](#)

Diagnoza siedliska – spisy gatunków wskaźnikowych - [S\\_Spisy\\_gat\\_wskaznik\\_RS](#)

**DLA WARIANTÓW - Wymogi 4(5).1. 4(5).2.**

Diagnoza siedliska – zdjęcia fitosocjologiczne - [Zdjecia\\_fitosocjologiczne...](#)

Elementy krajobrazu rolniczego nieużytkowane rolniczo (ostoje) - [S\\_Ostoje](#)

Uwagi eksperta/rolnika - [S\\_Uwagi](#)

OGOLNE\_ROL\_EKSP   Pakiety\_warianty   S\_Menu   S\_Dane\_ogolne   S\_Zestawienie\_dzialek   S\_Karta\_opisu\_dzialki\_RSS(1)   S\_Spisy\_gat\_wskaznik

Pojawi się arkusz, w którym po kliknięciu przycisku „Wypełnij/zmień” należy uzupełnić tylko białe pola. W zależności od tego czy jest to pierwsze zgłoszenie czy korekta arkusz będzie miał inny wygląd.

Wypełnij / zmień   Zakończ   Powrót

**Pierwsza strona dokumentacji do przekazania do BP ARiMR**


DOKUMENTACJA PRZYRODNICZA SIEDLISKOWA  
NA POTRZEBY DZIAŁANIA ROLNO-ŚRODOWISKOWO-KLIMATYCZNEGO  
PROW 2014-2020  
realizowanego w zakresie wariantów siedliskowych 4.1./5.1.-4.6./5.6. pakietów 4. i 5.

Okres realizacji zobowiązania	od:	15.03.2020
	do:	15.03.2025
Cel złożenia dokumentacji	pierwsze zgłoszenie	
Data sporządzenia dokumentacji w pierwszym zgłoszeniu:		
Czytelny podpis rolnika lub zarządcy, data		
Czytelny podpis eksperta, data		

**DANE ROLNIKA LUB ZARZĄDCY**

Numer identyfikacyjny producenta rolnego	9   8   7   6   5   4   3   2   1
Imię	Jan
Nazwisko/Nazwa	Nowak
Numer telefonu [można podać kilka numerów telefonów]	675432123
E-mail [jeśli dotyczy; można podać kilka adresów e-mail]	j.nowak@nn.com
<b>Adres do korespondencji:</b>	
Miejscowość	Wólka
Ulica	
Numer domu	43
Numer mieszkania	
Kod pocztowy	23-098
Poczta	Wola Nowa

Wygląd po wybraniu z listy rozwijanej „korekta”.

 <span style="float: right;">Wypełnij / zmień      Zakończ</span>	
<b>Pierwsza strona dokumentacji do przekazania do BP ARiMR</b> DOKUMENTACJA PRZYRODNICZA SIEDLISKOWA NA POTRZEBY DZIAŁANIA ROLNO-ŚRODOWISKOWO-KLIMATYCZNEGO PROW 2014-2020 realizowanego w zakresie wariantów siedliskowych 4.1./5.1.-4.6./5.6. pakietów 4. i 5.	
Okres realizacji zobowiązania	od: 15.03.2020 do: 15.03.2025
Cel złożenia dokumentacji	korekta
Data sporządzenia dokumentacji w pierwszym zgłoszeniu:	
Data sporządzenia korekty:	
Złożenie korekty dokumentacji w zakresie:	
zmiany w części "Dane ogólne"	
zmiany w części "Zestawienie działek"	
dodanie nowej/nowych działki/działek RSS	
zmiany w części "Karta opisu działki RSS"	
zmiany w części "Wymogi dla działki RSS"	
zmiany w części "Ostoje"	
zmiany w części "Załączniki"	
Uzasadnienie korekty	

Dane rolnika są przeniesione automatycznie z części ogólnej, natomiast eksperta należy wybrać z listy rozwijanej, jego dane uzupełnią się automatycznie. Po wprowadzeniu danych kliknąć „Zakończ” a następnie „Powrót”.

<span style="float: right;">Wypełnij / zmień      Zakończ</span> <span style="float: right; color: blue;">Powrót</span>	
<b>Pierwsza strona dokumentacji do przekazania do BP ARiMR</b> DOKUMENTACJA PRZYRODNICZA SIEDLISKOWA NA POTRZEBY DZIAŁANIA ROLNO-ŚRODOWISKOWO-KLIMATYCZNEGO PROW 2014-2020 realizowanego w zakresie wariantów siedliskowych 4.1./5.1.-4.6./5.6. pakietów 4. i 5.	
<b>DANE ROLNIKA LUB ZARZĄDCY</b>	
Numer identyfikacyjny producenta rolnego	9 8 7 6 5 4 3 2 1
Imię	Jan
Nazwisko/Nazwa	Nowak
Numer telefonu [można podać kilka numerów telefonów]	675432123
E-mail [jeśli dotyczy; można podać kilka adresów e-mail]	j.nowak@nn.com
<b>Adres do korespondencji:</b>	
Miejscowość	Wólka
Ulica	
Numer domu	43
Numer mieszkania	
Kod pocztowy	23-098
Poczta	Woła Nowa
<b>DANE EKSPERTA - 1</b>	
Imię i nazwisko	Józef Kowalski
Aktualny numer zaświadczenia	9876
Numer telefonu [można podać kilka numerów telefonów]	678543123
E-mail [można podać kilka adresów e-mail]	j.kowal@odr.pl
<b>Adres do korespondencji:</b>	
Miejscowość	Radom
Ulica	Stara
Numer domu	8

Należy przejść do „Zestawienia działek rolnych i RSS” klikając na zakładkę.

**POWRÓT**

### DOKUMENTACJA PRZYRODNICZA SIEDLISKOWA

Nawigacja za pomocą zakładek - nazw arkuszy

Dane ogólne - [S\\_Dane\\_ogolne](#)

Zestawienie działek rolnych i RSS - [S\\_Zestawienie dzialek](#)

Karty opisów działek RSS - [S\\_Karta opisu działki RSS ...](#)

Diagnoza siedliska – spisy gatunków wskaźnikowych - [S\\_Spisy gat wskaźnik RS](#)

**DLA WARIANTÓW - Wymogi 4(5).1. 4(5).2.**

Diagnoza siedliska – zdjęcia fitosocjologiczne - [Zdjecia fitosocjologiczne ...](#)

Elementy krajobrazu rolniczego nieużytkowane rolniczo (ostoje) - [S\\_Ostoje](#)

Uwagi eksperta/rolnika - [S\\_Uwagi](#)



OGOLNE\_ROL\_EKSP   Pakiety\_warianty   S\_Menu   S\_Dane\_ogolne   **S\_Zestawienie dzialek**   S\_Karta opisu działki RSS(1)   S\_Spisy gat wskaźnik

Pokaże się poniższy arkusz. Przed rozpoczęciem wprowadzania danych należy **koniecznie** kliknąć przycisk „Wprowadź / zmień dane” a po zakończeniu lub poprawkach **koniecznie** przycisk „Przelicz”.

Wprowadź / zmień dane   Przelicz   **Powrót**

Numer pakietu	Numer i nazwa wariantu	Oznaczenie działki RSS (zgodne z dołączonym szkicem)	Powierzchnia działki RSS (ha do 0,01 ha)	Oznaczenie działki rolnej (zgodne z dołączonym szkicem), na RSS	Powierzchnia działki rolnej (ha do 0,01 ha)	Powierzchnia działki rolnej w granicach działki ewidencyjnej lub jej części (ha do 0,01 ha)	Numer i położenie działki ewidencyjnej					PZO/PO	Zakres dokumentacji
							Numer działki ew.	Obszar ewidencyjny	Gmina	Powiat	Województwo		

Wprowadzanie danych rozpocząć od kolumn „Numer i nazwa wariantu” i „Oznaczenie działki RSS” wybierając z list rozwijanych a następnie wpisując dane w białe pola.

Wprowadź / zmień dane   Przelicz   **Powrót**

Numer pakietu	Numer i nazwa wariantu	Oznaczenie działki RSS (zgodne z dołączonym szkicem)	Powierzchnia działki RSS (ha do 0,01 ha)	Oznaczenie działki rolnej (zgodne z dołączonym szkicem), na RSS	Powierzchnia działki rolnej (ha do 0,01 ha)	Powierzchnia działki rolnej w granicach działki ewidencyjnej lub jej części (ha do 0,01 ha)	Numer i położenie działki ewidencyjnej					PZO/PO	Zakres dokumentacji
							Numer działki ew.	Obszar ewidencyjny	Gmina	Powiat	Województwo		
4.	4.1. Zmienne/łagodne łąki trzęślicowe	RSS1	4,78	A	2,19	0,95	123	Śiwiki	Zbójna	fomżyński	podlaskie	nie	pełna
					1,24	1,24	89	Śiwiki	Zbójna	fomżyński	podlaskie	nie	pełna
					4,30	4,30	89	Śiwiki	Zbójna	fomżyński	podlaskie	nie	pełna
	4.3. Murawy	RSS2	3,10	H	3,10	1,40	111	Śiwiki	Zbójna	fomżyński	podlaskie	nie	pełna
					8,29	8,29	94	Śiwiki	Zbójna	fomżyński	podlaskie	nie	pełna
					1,70	1,70	112	Śiwiki	Zbójna	fomżyński	podlaskie	nie	pełna
4.2. Zalewowe łąki selernicowe i słonorośla	RSS3	1,00	G	1,00	1,00	114	Śiwiki	Zbójna	fomżyński	podlaskie	nie	pełna	



Uwaga oznaczenia działek RSS i działek rolnych mogą wystąpić tylko raz, w przypadku ich powtórzenia wyświetlą się na **czerni** (sygnalizacja błędu).

Numer pakietu	Numer i nazwa wariantu	Oznaczenie działki RSS (zgodne z dołączonym szkicem)	Powierzchnia działki RSS (ha do 0,01 ha)	Oznaczenie działki rolnej (zgodne z dołączonym szkicem), na RSS
4.	4.1. Zmienne wilgotne łąki trzęślicowe	RSS1	14,78	A
				B
				C
	4.3. Murawy	RSS2	3,10	H
	4.2. Zalewowe łąki selernicowe i słonorośla	RSS3	1,00	G
RSS3		1,00	A	

Po zakończeniu wprowadzania lub zmiany danych kliknąć przycisk „Przelicz” następnie „Powrót”.

Powrót

Wprowadź / zmień dane    Przelicz

Zestawienie działek rolnych i RSS															
Numer pakietu	Numer i nazwa wariantu	Oznaczenie działki RSS (zgodne z dołączonym szkicem)	Powierzchnia działki RSS (ha do 0,01 ha)	Oznaczenie działki rolnej (zgodne z dołączonym szkicem), na RSS	Powierzchnia działki rolnej (ha do 0,01 ha)	Powierzchnia działki rolnej w granicach działki ewidencyjnej lub jej części (ha do 0,01 ha)	Numer i położenie działki ewidencyjnej					PZO/PO	Zakres dokumentacji		
							Numer działki ew.	Obręb ewidencyjny	Gmina	Powiat	Województwo				
4.	4.1. Zmienne wilgotne łąki trzęślicowe	RSS1	14,78	A	2,19	0,95	123	Siwki	Zbójna	łomżyński	podlaskie	nie	pełna		
				B	4,30	1,24	124	Siwki	Zbójna	łomżyński	podlaskie	nie	pełna		
				C	8,29	8,29	94	Siwki	Zbójna	łomżyński	podlaskie	nie	pełna		
	4.3. Murawy	RSS2	3,10	H	3,10	1,40	111	Siwki	Zbójna	łomżyński	podlaskie	nie	pełna		
						1,70	112	Siwki	Zbójna	łomżyński	podlaskie	nie	pełna		
	4.2. Zalewowe łąki selernicowe i słonorośla	RSS3	1,00	G	1,00	1,00	114	Siwki	Zbójna	łomżyński	podlaskie	nie	pełna		
					4,23	J	4,23	0,56	115	Siwki	Zbójna	łomżyński	podlaskie	nie	pełna
								0,67	116	Siwki	Zbójna	łomżyński	podlaskie	nie	pełna
								3,00	117	Siwki	Zbójna	łomżyński	podlaskie	nie	pełna
Suma dla wariantu 4.1.		X	14,78	X	14,78	14,78									
Suma dla wariantu 4.2.		X	5,23	X	5,23	5,23									
Suma dla wariantu 4.3.		X	3,10	X	3,10	3,10									
Suma dla wariantów w pakiecie 4.		X	23,11	X	23,11	23,11									

Po pojawieniu się menu wybrać „Karty opisów działek RSS”.

POWRÓT

**DOKUMENTACJA PRZYRODNICZA SIEDLISKOWA**

Nawigacja za pomocą zakładek - nazw arkuszy

Dane ogólne - S\_Dane\_ogolne

Zestawienie działek rolnych i RSS - S\_Zestawienie dzialek

Karty opisów działek RSS - S\_Karta opisu dzialki RSS ...

Diagnoza siedliska – spisy gatunków wskaźnikowych - S\_Spisy gat wskaznik RS

DLA WARIANTÓW - Wymogi 4(5).1. 4(5).2.

Diagnoza siedliska – zdjęcia fitosocjologiczne - Zdjecia fitosocjologiczne ...

Elementy krajobrazu rolniczego nieużytkowane rolniczo (ostoje) - S\_Ostoje

Uwagi eksperta/rolnika - S\_Uwagi



POWRÓT

OGOLNE\_ROL\_EKSP    Paliety\_warianty    S\_Menu    S\_Dane\_ogolne    S\_Zestawienie dzialek    S\_Karta opisu dzialki RSS(1)    S\_Spisy gat wskaznik

Po pokazaniu się poniższego arkusza kliknąć przycisk „Wprowadź / zmień dane”, dane wprowadzać korzystając z list rozwijanych lub wpisując w białe pola.

[Powrót](#)

Karta opisu działki RSS numer:		
Położenie działki RSS na obszarze chronionym: tak		
Obszar Natura 2000 (zatwierdzony)	Park narodowy	Rezerwat
Park krajobrazowy	Pozostałe formy ochrony przyrody (zatwierdzone)	

W przypadku pól jasnozielonych można skorzystać z formularzy uruchamianych poprzez podwójne kliknięcie komórki.

[Powrót](#)

Karta opisu działki RSS numer:		
Położenie działki RSS na obszarze chronionym: tak		
Obszar Natura 2000 (zatwierdzony)	Park narodowy	Rezerwat
Park krajobrazowy	Pozostałe formy ochrony przyrody (zatwierdzone)	

Obszar Natura 2000 (zatwierdzony)

KACZMAROWE DOLY PLH120062

- KACZMAROWE DOLY PLH120062
- KALINA MAŁA PLH120054
- KALINA-LISINIEC PLH120007
- KAMIEN PLH060067
- KAMIEN ŚLĄSKI PLH160003
- KAMIONKI PLH020005
- KAMPINOSKA DOLINA WISŁY PLH140029
- KANTOR STARY PLH140007
- KARGOWSKIE ZAKOŁA ODRY PLH080012
- KARKONOSZE PLB020007

Data przeprowadzenia badań w terenie				
1		2		3
				4

Diagnoza roślinności i siedliska przyrodniczego					
	Udział w pow. RSS	Jednostka	Nawiązania do	Siedlisko	Opis roślinności uwzględniający jej

Po zakończeniu kliknąć przycisk „Przelicz”.

[Powrót](#)

Karta opisu działki RSS numer: RSS1		
Położenie działki RSS na obszarze chronionym: tak		
Obszar Natura 2000 (zatwierdzony)	Park narodowy	Rezerwat
KACZMAROWE DOLY PLH120062	Kampinoski Park Narodowy	
Park krajobrazowy	Pozostałe formy ochrony przyrody (zatwierdzone)	
Mazowiecki Park Krajobrazowy		

Data przeprowadzenia badań w terenie				
1	15.03.2021	2		3
				4

Diagnoza roślinności i siedliska przyrodniczego					
	Udział w pow. RSS [%]	Jednostka fitosocjologiczna	Nawiązania do innych jedn. fitosocj. (jeśli dotyczy)	Siedlisko przyrodnicze Natura 2000 (jeśli dotyczy)	Opis roślinności uwzględniający jej zróżnicowanie i położenie na działce
Siedlisko kwalifikujące do wariantu		Agrimonia-Vicetum cissubicae	Adonis-Brachypodium plantae	Nadmorskie wydmy szare (2130)	
Siedlisko kwalifikujące do innych					

Komenda „Przelicz” zmienia też nazwę arkusza dodając numer działki RSS.

Wprowadź / zmień dane		Przelicz		Dodaj kartę	
Karta opisu działki RSS numer: RSS49					
Położenie działki RSS na obszarze chronionym: tak					
Przeprowadzenia badań w terenie					
3		4			
roślinności i siedliska przyrodniczego					
Jednostka socjologiczna	Nawiązania do innych jedn. fitosocj. (jeśli dotyczy)	Siedlisko przyrodnicze Natura 2000 (jeśli dotyczy)	Opis roślinności uwzględniający jej zróżnicowanie i położenie na działce		
Występowanie i zagrożone gatunki roślin					
nazwa polska			częstość występowania gatunku		
Występowanie i zagrożone gatunki roślin					
opuszczenie stosowania środków ochrony roślin	nazwa		częstość występowania gatunku	dopuszczenie stosowania środków ochrony roślin	
	polska	łacińska			
Występowanie i zagrożone gatunki roślin					
nazwa polska			częstość występowania gatunku		
S_Dane_ogolne		S_Zestawienie dzialek		S_Karta opisu działki RSS49	

Aby dodać kolejną kartę należy kliknąć przycisk „Dodaj kartę”. Pojawi następny arkusz z numerem (1). Zakończyć pracę z kartą wciskając „Przelicz” a następnie „Powrót”.

Wprowadź / zmień dane		Przelicz		Dodaj kartę	
Karta opisu działki RSS numer: RSS1					
Położenie działki RSS na obszarze chronionym: tak					
Obszar Natura 2000 (zatwierdzony)		Park narodowy		Rezerwat	
Park krajobrazowy		Pozostałe formy ochrony przyrody (zatwierdzone)			
Data przeprowadzenia badań w terenie					
1	2	3	4		
Start	OGOLNE_ROL_EKSP	Pakiety_warianty	S_Menu	S_Dane_ogolne	S_Zestawienie dzialek
S_Karta opisu działki RSS49		S_Karta opisu działki RSS(1)		S_Spisy gat	

Po pojawieniu się menu wybrać arkusz – „S\_spisy gat wskaźnik”.

**POWRÓT**

## DOKUMENTACJA PRZYRODNICZA SIEDLISKOWA

**Nawigacja za pomocą zakładek - nazw arkuszy**

**Dane ogólne - S\_Dane\_ogolne**

**Zestawienie działek rolnych i RSS - S\_Zestawienie dzialek**

**Karty opisów działek RSS - S\_Karta opisu działki RSS ...**

**Diagnoza siedliska – spisy gatunków wskaźnikowych - S\_Spisy gat wskaźnik RS**

**DLA WARIANTÓW - Wymogi 4(5).1. 4(5).2.**

**Diagnoza siedliska – zdjęcia fitosocjologiczne - Zdjecia fitosocjologiczne ...**

**Elementy krajobrazu rolniczego nieużytkowane rolniczo (ostoje) - S\_Ostoje**

**Uwagi eksperta/rolnika - S\_Uwagi**



ne\_ogolne | S\_Zestawienie dzialek | S\_Karta opisu działki RSS49 | S\_Karta opisu działki RSS(1) | S\_Spisy gat wskaźnik RSS(1) | Wymogi 4(5).1.RSS(

Po pokazaniu się poniższego arkusza kliknąć przycisk „Wprowadź / zmień dane”, dane wprowadzać korzystając z list rozwijanych lub wpisując w białe pola.

**Powrót**

Wprowadź / zmień dane | Przelicz | Dodaj kartę

Diagnoza siedliska – spisy gatunków wskaźnikowych i dominujących dla działki:					
Spis gatunków numer:					1
Współrzędne geograficzne					
Długość geograficzna [E]			Szerokość geograficzna [N]		
stopnie	minuty	sekundy	stopnie	minuty	sekundy
Gatunki wskaźnikowe					
nazwa łacińska	nazwa polska				walor wskaźnikowy
Gatunki dominujące i subdominujące					
nazwa łacińska	nazwa polska				udział [%]

W przypadku pól jasnozielonych można skorzystać z formularzy uruchamianych poprzez podwójne kliknięcie komórki.

Wprowadź / zmień dane   Przelicz   Dodaj kartę   Powrót

**Diagnoza siedliska – spisy gatunków wskaźnikowych i dominujących dla działki:**

Spis gatunków numer: 1

**Współrzędne geograficzne**

Długość geograficzna [E]

stopnie	minuty	sekundy	stopnie

**Gatunki wskaźnikowe**

nazwa łacińska	nazwa polska

**Gatunki wskaźnikowe**

Rajgras wyniosły

- Przewiercień cienki
- Przytulia północna
- Przytulia właściwa
- Przytulinka (przytulia)
- Pszeniec różowy
- Rajgras wyniosły
- Rdest wężownik
- Rodzaj bagiennik
- Rodzaj bagnoiak
- Rodzaj bazylna

Anuluj   OK

**Gatunki dominujące i subdominujące**

Po zakończeniu kliknąć przycisk „Przelicz”. Zmieniona zostanie nazwa arkusza przez dodanie RSS.

Wprowadź / zmień dane   Przelicz   Dodaj kartę   Powrót

**Diagnoza siedliska – spisy gatunków wskaźnikowych i dominujących dla działki:** RSS49

Spis gatunków numer: 1

**Współrzędne geograficzne**

Szerokość geograficzna [N]

stopnie	minuty	sekundy

Długość geograficzna [E]

stopnie	minuty	sekundy

**Gatunki wskaźnikowe**

nazwa łacińska	nazwa polska	nazwa polska gatunku w przypadku rodzaju	walor wskaźnikowy
<i>Dactylorhiza spp.</i>	rodzaj kukułka	krwista	A E G
<i>Dactylorhiza spp.</i>	rodzaj kukułka	szerokolistna	A E G
			-

Aby dodać kolejną kartę należy kliknąć przycisk „Dodaj kartę”. Pojawi następny arkusz. Zakończyć pracę z kartą wciskając „Przelicz” a następnie „Powrót”.

Wprowadź / zmień dane			Przelicz			<b>Dodaj kartę</b>			<b>Powrót</b>		
<b>Diagnoza siedliska – spisy gatunków wskaźnikowych i dominujących dla działki:</b>											
Spis gatunków numer:										1	
<b>Współrzędne geograficzne</b>											
Szerokość geograficzna [N]						Długość geograficzna [E]					
stopnie		minuty		sekundy		stopnie		minuty		sekundy	
<b>Gatunki wskaźnikowe</b>											
<i>nazwa łacińska</i>				<i>nazwa polska</i>				<i>nazwa polska gatunku w przypadku rodzaju</i>		<i>walor wskaźnikowy</i>	
										-	
										-	
										-	
										-	
										-	
										-	
										-	
										-	
										-	

Po pojawieniu się menu wybrać „DLA WARIANTÓW:” na przykład „Wymogi 4(5).1. RSS”

## DOKUMENTACJA PRZYRODNICZA SIEDLISKOWA

**Nawigacja za pomocą zakładek - nazw arkuszy**

**Dane ogólne - [S\\_Dane\\_ogolne](#)**

**Zestawienie działek rolnych i RSS - [S\\_Zestawienie działek](#)**

**Karty opisów działek RSS - [S\\_Karta opisu działki RSS ...](#)**

**Diagnoza siedliska – spisy gatunków wskaźnikowych - [S\\_Spisy gat wskaznik RSS](#)**

**DLA WARIANTÓW - [Wymogi 4\(5\).1.](#) [4\(5\).2.](#)**

**Diagnoza siedliska – zdjęcia fitosocjologiczne - [Zdjecia fitosocjologiczne ...](#)**

**Elementy krajobrazu rolniczego nieużytkowane rolniczo (ostoje) - [S\\_Ostoje](#)**

**Uwagi eksperta/rolnika - [S\\_Uwagi](#)**



opisu działki RSS49	S_Karta opisu działki RSS(1)	S_Spisy gat wskaznik RSS(1)	<b>Wymogi 4(5).1.RSS(1)</b>	Wymogi 4(5).2. RSS(1)
---------------------	------------------------------	-----------------------------	-----------------------------	-----------------------

Po pokazaniu się poniższego arkusza kliknąć przycisk „Wprowadź / zmień dane”, dane wprowadzać korzystając z list rozwijanych lub wpisując w białe pola zgodnie z metodyką.

Aby dodać kolejny RSS należy kliknąć „Dodaj RSS”.

WYMOGI DLA WARIANTU 4.1. ALBO WARIANTU 5.1. Zmiennowilgotne łąki trzęślicowe					Dodaj RSS	Wprowadź / zmień dane	Przelicz	Powrót	Dodaj kartę
WYMOGI DLA WARIANTU 4.1.	Wariant 4.1.	działka RSS:	RSS1	działki rolne: A1,	Zalecenia	Źródło uszczegółowień wymogów	Uzasadnienie uszczegółowień wymogów i zaleceń		
Wymogi z rozporządzenia ws. szczegółowych warunków i trybu przyznawania pomocy finansowej w ramach działania "Działanie rolno-środowiskowo-klimatyczne" objętego PROW na lata 2014-2020	Wymogi obowiązujące rolnika lub zarządcę – uszczegółowione wymogi rozporządzenia rolno-środowiskowo-klimatycznego								
<b>Wymogi obowiązkowe dla wszystkich typów użytkowania</b>	<b>Wymogi obowiązkowe dla wszystkich typów użytkowania</b>								
zakaz waloowania	zakaz waloowania					brak możliwości uszczegółowienia			
zakaz stosowania komunalnych osadów ściekowych	zakaz stosowania komunalnych osadów ściekowych					brak możliwości uszczegółowienia			
zakaz stosowania podsiewu	zakaz stosowania podsiewu					brak możliwości uszczegółowienia			
zakaz włókowania w okresie od 01-04 do 01-09 na obszarach nizinnych (poniżej 300 m n.p.m.) oraz od 15-04 do 01-09 na obszarach wyżynnych i górskich (powyżej 300 m n.p.m.)						brak możliwości uszczegółowienia			
zakaz stosowania środków ochrony roślin, z wyłączeniem selektywnego i miejscowego niszczenia uciążliwych gatunków inwazyjnych z zastosowaniem odpowiedniego sprzętu (np. mazaczy herbicydowych)						<input type="checkbox"/> działania obligatoryjne PZO/PO <input type="checkbox"/> działania fakultatywne PZO/PO <input type="checkbox"/> uszczegółowienie eksperta			
zakaz tworzenia nowych, rozbudowy i odtwarzania istniejących urządzeń melioracji wodnych, z wyjątkiem konstrukcji urządzeń mających na celu dostosowanie poziomu wód, wykorzystując istniejące urządzenia melioracji wodnych do wymogów siedliskowych gatunków lub siedlisk będących przedmiotem ochrony w danym pakiecie, jeżeli takie działania zostaną dopuszczone przez eksperta przyrodniczego						<input type="checkbox"/> działania obligatoryjne PZO/PO <input type="checkbox"/> działania fakultatywne PZO/PO <input type="checkbox"/> uszczegółowienie eksperta			
zakaz składowania biomasy wśród kęp drzew i zarośli, w rowach, jarach i innych obniżeniach terenu (położonych na działkach zadeklarowanych we wniosku o przyznanie płatności z tytułu pomocy finansowej)	zakaz składowania biomasy wśród kęp drzew i zarośli, w rowach, jarach i innych obniżeniach terenu (położonych na działkach zadeklarowanych we wniosku o przyznanie płatności z tytułu pomocy finansowej)					brak możliwości uszczegółowienia			

Pole jasnozielone kliknąć dwa razy – działki rolne uzupełnią się automatycznie

Aby dodać kolejną kartę należy kliknąć przycisk „Dodaj kartę”. Pojawi następny arkusz. Zakończyć pracę z arkuszem wciskając „Przelicz” (zmeni się nazwa arkusza) a następnie „Powrót”.

WYMOGI DLA WARIANTU 4.1. ALBO WARIANTU 5.1. Zmiennowilgotne łąki trzęślicowe					Dodaj RSS	Wprowadź / zmień dane	Przelicz	Powrót	Dodaj kartę
WYMOGI DLA WARIANTU 4.1.	Wariant 4.1.	działka RSS:	RSS1	działki rolne: A1,	Zalecenia	Źródło uszczegółowień wymogów	Uzasadnienie uszczegółowień wymogów i zaleceń		
Wymogi z rozporządzenia ws. szczegółowych warunków i trybu przyznawania pomocy finansowej w ramach działania "Działanie rolno-środowiskowo-klimatyczne" objętego PROW na lata 2014-2020	Wymogi obowiązujące rolnika lub zarządcę – uszczegółowione wymogi rozporządzenia rolno-środowiskowo-klimatycznego								
<b>Wymogi obowiązkowe dla wszystkich typów użytkowania</b>	<b>Wymogi obowiązkowe dla wszystkich typów użytkowania</b>								
zakaz waloowania	zakaz waloowania					brak możliwości uszczegółowienia			
zakaz stosowania komunalnych osadów ściekowych	zakaz stosowania komunalnych osadów ściekowych					brak możliwości uszczegółowienia			
zakaz stosowania podsiewu	zakaz stosowania podsiewu					brak możliwości uszczegółowienia			
zakaz włókowania w okresie od 01-04 do 01-09 na obszarach nizinnych (poniżej 300 m n.p.m.) oraz od 15-04 do 01-09 na obszarach wyżynnych i górskich (powyżej 300 m n.p.m.)						brak możliwości uszczegółowienia			
zakaz stosowania środków ochrony roślin, z wyłączeniem selektywnego i miejscowego niszczenia uciążliwych gatunków inwazyjnych z zastosowaniem odpowiedniego sprzętu (np. mazaczy herbicydowych)						<input type="checkbox"/> działania obligatoryjne PZO/PO <input type="checkbox"/> działania fakultatywne PZO/PO <input type="checkbox"/> uszczegółowienie eksperta			
zakaz tworzenia nowych, rozbudowy i odtwarzania istniejących urządzeń melioracji wodnych, z wyjątkiem konstrukcji urządzeń mających na celu dostosowanie poziomu wód, wykorzystując istniejące urządzenia melioracji wodnych do wymogów siedliskowych gatunków lub siedlisk będących przedmiotem ochrony w danym pakiecie, jeżeli takie działania zostaną dopuszczone przez eksperta przyrodniczego						<input type="checkbox"/> działania obligatoryjne PZO/PO <input type="checkbox"/> działania fakultatywne PZO/PO <input type="checkbox"/> uszczegółowienie eksperta			
zakaz składowania biomasy wśród kęp drzew i zarośli, w rowach, jarach i innych obniżeniach terenu (położonych na działkach zadeklarowanych we wniosku o przyznanie płatności z tytułu pomocy finansowej)	zakaz składowania biomasy wśród kęp drzew i zarośli, w rowach, jarach i innych obniżeniach terenu (położonych na działkach zadeklarowanych we wniosku o przyznanie płatności z tytułu pomocy finansowej)					brak możliwości uszczegółowienia			

Po pojawieniu się menu wybrać arkusz „Zdjęcia fitosocjologiczne” .

**DOKUMENTACJA PRZYRODNICZA SIEDLISKOWA**

**Nawigacja za pomocą zakładek - nazw arkuszy**

**Dane ogólne - S\_Dane\_ogolne**

**Zestawienie działek rolnych i RSS - S\_Zestawienie dzialek**

**Karty opisów działek RSS - S\_Karta opisu działki RSS ...**

**Diagnoza siedliska – spisy gatunków wskaźnikowych - S\_Spisy gat wskaznik RSS ...**

**DLA WARIANTÓW - Wymogi 4(5).1. 4(5).2.**

**Diagnoza siedliska – zdjęcia fitosocjologiczne - Zdjecia fitosocjologiczne ...**

**Elementy krajobrazu rolniczego nieużytkowane rolniczo (ostoje) - S\_Ostoje**

**Uwagi eksperta/rolnika - S\_Uwagi**



gat wskaznik RSS(1)    Wymogi 4.1.RSS1-49 (kośne)    Wymogi 4(5).2. RSS(1)    **Zdjecia fitosocjologiczne(1)**    S\_Ostoje    S\_Uwagi    P\_Menu

Po pokazaniu się poniższego arkusza kliknąć przycisk „Wprowadź / zmień dane”, dane wprowadzać korzystając z list rozwijanych lub wpisując w białe pola.

[Powrót](#)

Wprowadź / zmień dane    Przelicz    Dodaj zdjęcie

Diagnoza siedliska – zdjęcia fitosocjologiczne					
ZDJĘCIE FITOSOCJOLOGICZNE NUMER					1
Oznaczenie działki RSS, dla której wykonano zdjęcie fitosocjologiczne					RSS1
Oznaczenie innych działek RSS, dla których zdjęcie fitosocjologiczne jest reprezentatywne					RSS2
<b>Współrzędne geograficzne</b>					
Długość geograficzna [E]			Szerokość geograficzna [N]		
stopnie	minuty	sekundy	stopnie	minuty	sekundy
22	03	05,00	50	04	03,00
Data wykonania zdjęcia fitosocjologicznego			12.04.2021		
Nachylenie		4-10°	Ekspozycja		SW
Uwilgotnienie podłoża		teren z występującą wodą na powierzchni, w postaci pojedynczych kałuż lub całkowicie zalany			



W przypadku pól jasnozielonych można skorzystać z formularzy uruchamianych poprzez podwójne kliknięcie komórki.

[Powrót](#)

Wprowadź / zmień dane    Przelicz    Dodaj zdjęcie

Diagnoza siedliska – zdjęcia fitosocjologiczne			
Pokrycie warstwy runa [%]	10	Pokrycie warstwy mszaków i porostów [%]	20
Pokrycie otwartego lustra wody [%]		Pokrycie martwą biomą [%]	
<i>nazwa łacińska gatunku</i>	<i>nazwa polska gatunku</i>	<i>ilość</i>	
<i>Carina acaulis</i>	Dziewięciśli bezłodygowy		
<i>anonymus</i>	jakaś		

Lista gatunków

Haczykowiec błyszczący

Goździk kartuzek

Goździk kropkowany (g. widełkowaty)

Goździk piaskowy

Goździk pyszny

Gółka długostrogowa

Groszek błotny

Groszek łąkowy (g. żółty)

Grzebienica pospolita

Gwiaźdnica grubolistna

Haczykowiec błyszczący

Anuluj    OK

Jeżeli nazwy polskiej nie ma w formularzu to pola należy wypełnić ręcznie.

Po zakończeniu wprowadzania danych kliknąć przycisk „Przelicz” (zmeni się nazwa arkusza). Aby utworzyć kolejny arkusz należy kliknąć przycisk „Dodaj zdjęcie”.

[Powrót](#)

Wprowadź / zmień dane    Przelicz    Dodaj zdjęcie

Diagnoza siedliska – zdjęcia fitosocjologiczne					
Oznaczenie innych działek RSS, dla których zdjęcie fitosocjologiczne jest reprezentatywne					RSS2
Współrzędne geograficzne					
Długość geograficzna [E]			Szerokość geograficzna [N]		
stopnie	minuty	sekundy	stopnie	minuty	sekundy
22	03	05,00	50	04	03,00
Data wykonania zdjęcia fitosocjologicznego		12.04.2021			
Nachylenie	4-10°		Ekspozycja	SW	
Uwilgotnienie podłoża	teren z występującą wodą na powierzchni, w postaci pojedynczych kałuż lub całkowicie zalany				
Podłoże	utwór mineralny zwięzły (np. glina, pył, itp)				
Pokrycie warstwy drzew [%]	10	Pokrycie warstwy krzewów [%]	20		
Pokrycie warstwy runa [%]	10	Pokrycie warstwy mszaków i porostów [%]	20		
Pokrycie otwartego lustra wody [%]		Pokrycie martwą biomą [%]	20		
<i>nazwa łacińska gatunku</i>	<i>nazwa polska gatunku</i>	<i>ilościowość</i>	<i>walor wskaźnikowy</i>		
<i>Carina acaulis</i>	Dziewięciśli bezłodygowy	4	D		
<i>anonymus</i>	jakaś	1	D		

Kliknąć przycisk „Dodaj zdjęcie” aby utworzyć kolejny arkusz.

[Powrót](#)

Wprowadź / zmień dane    Przelicz    Dodaj zdjęcie

Diagnoza siedliska – zdjęcia fitosocjologiczne					
ZDJĘCIE FITOSOCJOLOGICZNE NUMER					1
Oznaczenie działki RSS, dla której wykonano zdjęcie fitosocjologiczne					
Oznaczenie innych działek RSS, dla których zdjęcie fitosocjologiczne jest reprezentatywne					
Współrzędne geograficzne					
Długość geograficzna [E]			Szerokość geograficzna [N]		
stopnie	minuty	sekundy	stopnie	minuty	sekundy
Data wykonania zdjęcia fitosocjologicznego					
Nachylenie			Ekspozycja		
Uwilgotnienie podłoża					

Wymogi 4(5).3. RSS(1)    Zdjęcia fitosocjologiczne(1)    Zdjęcia fitosocjologiczne(2)

Zakończyć pracę z arkuszem wciskając „Przelicz” a następnie „Powrót”.

Po pojawieniu się menu wybrać arkusz „S\_Ostoje”

**DOKUMENTACJA PRZYRODNICZA SIEDLISKOWA**

**Nawigacja za pomocą zakładek - nazw arkuszy**

[Dane ogólne - S\\_Dane\\_ogolne](#)

[Zestawienie działek rolnych i RSS - S\\_Zestawienie\\_dzialek](#)

[Karty opisów działek RSS - S\\_Karta\\_opisu\\_dzialki\\_RSS ...](#)

[Diagnoza siedliska – spisy gatunków wskaźnikowych - S\\_Spisy\\_gat\\_wskaznik\\_RSS ...](#)

**DLA WARIANTÓW - Wymogi 4(5).1. 4(5).2.**

[Diagnoza siedliska – zdjęcia fitosocjologiczne - Zdjecia\\_fitosocjologiczne ...](#)

[Elementy krajobrazu rolniczego nieużytkowane rolniczo \(ostoje\) - S\\_Ostoje](#)

[Uwagi eksperta/rolnika - S\\_Uwagi](#)



gat wskaznik RSS(1) | Wymogi 4.1.RSS1-49 (košne) | Wymogi 4(5).2. RSS(1) | Zdjecia fitosocjologiczne(1) | **S\_Ostoje** | S\_Uwagi | P\_Menu

Po pokazaniu się poniższego arkusza kliknąć przycisk „Wprowadź / zmień dane”, dane wprowadzać korzystając z list rozwijanych lub wpisując w białe pola.

Wprowadź / zmień dane | Przelicz | **Powrót**

Elementy krajobrazu rolniczego nieużytkowane rolniczo, tworzące ostoje przyrody			
Rodzaj	Nr działki ewidencyjnej	Krótki opis	Obiekty objęte formami ochrony przyrody lub znajdujące się w ich granicach

Zakończyć pracę z arkuszem wciskając „Przelicz” a następnie „Powrót”.

Wprowadź / zmień dane | **Przelicz** | **Powrót**

Elementy krajobrazu rolniczego nieużytkowane rolniczo, tworzące ostoje przyrody			
Rodzaj	Nr działki ewidencyjnej	Krótki opis	Obiekty objęte formami ochrony przyrody lub znajdujące się w ich granicach
zb. wodny – wyrobisko potorfowe (torfianka)	123	na łącce	nie
zb. wodny – oczko wodne > 0,1 ha	124	przy lesie	nie
głazowisko, głaz narzutowy	89	na pastwisku	tak

Po pojawieniu się menu wybrać arkusz „S\_Uwagi”.

**DOKUMENTACJA PRZYRODNICZA SIEDLISKOWA**

Nawigacja za pomocą zakładek - nazw arkuszy

Dane ogólne - S\_Dane\_ogolne

Zestawienie działek rolnych i RSS - S\_Zestawienie\_dzialek

Karty opisów działek RSS - S\_Karta\_opisu\_dzialki\_RSS ...

Diagnoza siedliska – spisy gatunków wskaźnikowych - S\_Spisy\_gat\_wskaznik\_RSS ...

DLA WARIANTÓW - Wymogi 4(5).1. 4(5).2.

Diagnoza siedliska – zdjęcia fitosocjologiczne - Zdjecia\_fitosocjologiczne ...

Elementy krajobrazu rolniczego nieużytkowane rolniczo (ostoje) - S\_Ostoje

Uwagi eksperta/rolnika - S\_Uwagi



gat wskaznik RSS(1) Wymogi 4.1.RSS1-49 (kośne) Wymogi 4(5).2. RSS(1) Zdjecia fitosocjologiczne(1) S\_Ostoje S\_Uwagi P\_Menu

Po pokazaniu się poniższego arkusza kliknąć przycisk „Wprowadź / zmień dane”, dane wprowadzać korzystając z list rozwijanych lub wpisując w białe pola.

Wprowadź / zmień dane Przelicz [Powrót](#)

Uwagi eksperta/rolnika		
Lp.	Kategoria	Opis
1.		
2.		
3.		
4.		
5.		

Zakończyć pracę z arkuszem wciskając „Przelicz” a następnie „Powrót”.

Wprowadź / zmień dane Przelicz [Powrót](#)

Uwagi eksperta/rolnika		
Lp.	Kategoria	Opis
1.	dane wykraczające poza obecne pozycje list słownikowych	
2.	metodyka sporządzania dokumentacji	
3.	rzadkie gatunki zwierząt	

Po pojawieniu się menu wybrać „Powrót”

[POWRÓT](#)

**DOKUMENTACJA PRZYRODNICZA SIEDLISKOWA**

Dane ogólne

Zestawienie działek rolnych i RSS

Karty opisów działek RSS

Diagnoza siedliska – spisy gatunków wskaźnikowych

WYMOGI DLA WARIANTU: 4(5).1. 4(5).2. 4(5).3. 4(5).4.

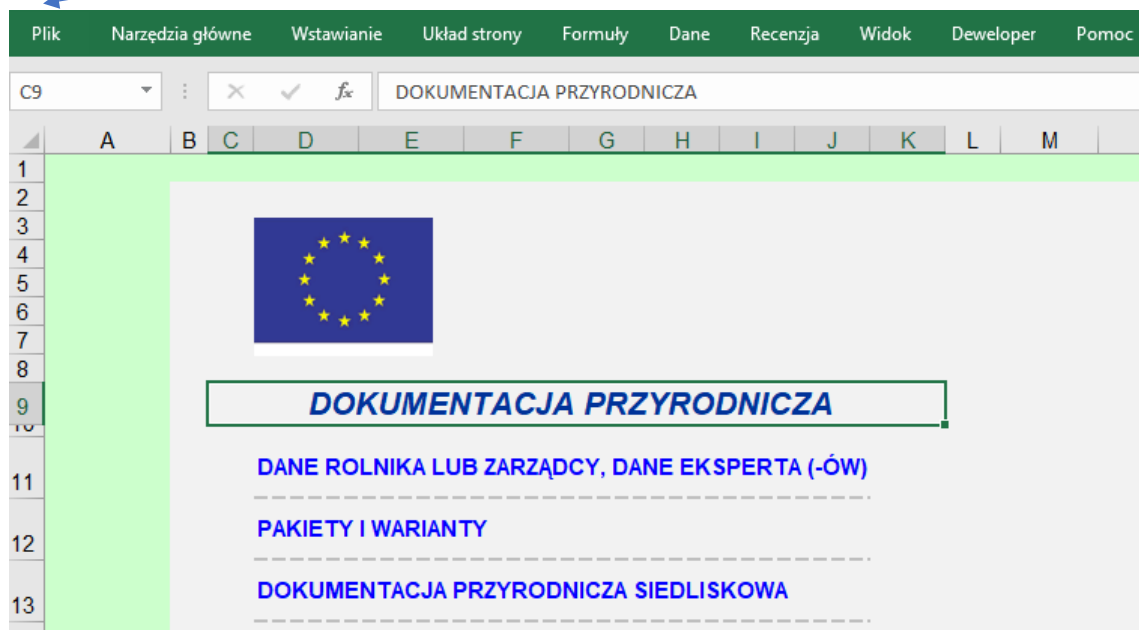
Diagnoza siedliska – zdjęcia fitosocjologiczne

Elementy krajobrazu rolniczego nieużytkowane rolniczo (ostoje)

Uwagi eksperta/rolnika

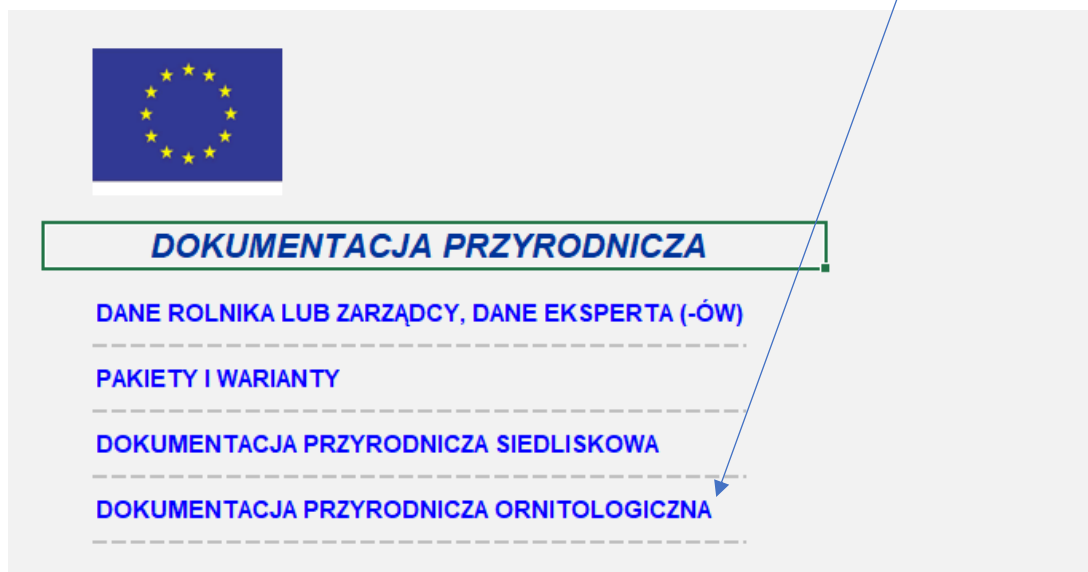


Po pojawieniu się menu głównego wybrać „Pliki” i zapisać pod wybraną przez siebie nazwą.



## 7. Formularz: DOKUMENTACJA PRZYRODNICZA ORNITOLOGICZNA

Z menu głównego wybrać pozycję „DOKUMENTACJA PRZYRODNICZA ORNITOLOGICZNA”.



Ponieważ wybrano DOKUMENTACJĘ PRZYRODNICZĄ ORNITOLOGICZNA pokazę się menu tego formularza.

Należy przejść do danych ogólnych klikając na arkusz.





Pojawi się arkusz, w którym po kliknięciu przycisku „Wypełnij/zmień” należy uzupełnić tylko białe pola. W zależności od tego czy jest to pierwsze zgłoszenie czy korekta arkusz będzie miał inny wygląd.

The screenshot shows the 'Pierwsza strona dokumentacji do przekazania do BP ARIMR' form. The form contains the following information:



- Logo ARIMR and the European Union flag.
- DOKUMENTACJA PRZYRODNICZA ORNITOLOGICZNA**
- NA POTRZEBY DZIAŁANIA ROLNO-ŚRODOWISKOWO-KLIMATYCZNEGO PROW 2014-2020**
- realizowanego w zakresie wariantów 4.8.-4.11. pakietu 4.**
- Buttons: **Wypełnij / zmień** (indicated by a blue arrow) and **Zakończ**.
- Table with the following data:

Okres realizacji zobowiązania	od:	15.03.2020
	do:	
Cel złożenia dokumentacji		pierwsze zgłoszenie
Data sporządzenia dokumentacji w pierwszym zgłoszeniu:		

Wygląd po wybraniu z listy rozwijanej „korekta”.

Wypełnij / zmień		Zakończ
<b>Pierwsza strona dokumentacji do przekazania do BP ARiMR</b>		
 <b>DOKUMENTACJA PRZYRODNICZA ORNITOLOGICZNA NA POTRZEBY DZIAŁANIA ROLNO-ŚRODOWISKOWO-KLIMATYCZNEGO PROW 2014-2020</b>		
<b>realizowanego w zakresie wariantów 4.8.-4.11. pakietu 4.</b>		
Okres realizacji zobowiązania	od:	15.03.2020
	do:	
Cel złożenia dokumentacji		korekta
Data sporządzenia dokumentacji w pierwszym zgłoszeniu:		
Data sporządzenia korekty:		
<b>Złożenie korekty dokumentacji w zakresie:</b>		
zmiany w części "Dane ogólne"		
zmiany w części "Zestawienie działek"		
dodanie nowej/nowych działki/działek RSS		
zmiany w części "Karta opisu działki RSS"		
zmiany w części "Wymogi dla działki RSS"		
zmiany w części "Ostoje"		
zmiany w części "Załączniki"		
<b>Uzasadnienie korekty</b>		

Dane rolnika są przeniesione automatycznie z części ogólnej, natomiast eksperta należy wybrać z listy rozwijanej, jego dane uzupełnią się automatycznie. Po wprowadzeniu danych kliknąć „Zakończ” a następnie „Powrót”.

Wypełnij / zmień		Zakończ	<a href="#">Powrót</a>
<b>Pierwsza strona dokumentacji do przekazania do BP ARiMR</b>			
 <b>DOKUMENTACJA PRZYRODNICZA ORNITOLOGICZNA NA POTRZEBY DZIAŁANIA ROLNO-ŚRODOWISKOWO-KLIMATYCZNEGO PROW 2014-2020</b>			
<b>realizowanego w zakresie wariantów 4.8.-4.11. pakietu 4.</b>			
<b>DANE ROLNIKA LUB ZARZĄDCY</b>			
Numer identyfikacyjny producenta rolnego	9   8   7   6   5   4   3   2   1		
Imię	Jan		
Nazwisko/Nazwa	Nowak		
Numer telefonu [można podać kilka numerów telefonów]	675432123		
E-mail [jeśli dotyczy; można podać kilka adresów e-mail]	j.nowak@nn.com		
<b>Adres do korespondencji:</b>			
Miejscowość	Wólka		
Numer domu	43		
Kod pocztowy	23-098		
Poczta	Wola Nowa		
<b>DANE EKSPERTA - 1</b>			
Imię i nazwisko	Anna Majska		
Aktualny numer zaświadczenia	8967		
Numer telefonu [można podać kilka numerów telefonów]	654234789		
E-mail [można podać kilka adresów e-mail]	a.majska@dor.com		

Pokaże się menu Formularza „DOKUMENTACJA PRZYRODNICZA ORNITOLOGICZNA”

Należy przejść do arkusz „Zestawienie działek” klikając na tą pozycję.

**DOKUMENTACJA PRZYRODNICZA ORNITOLOGICZNA**

**Nawigacja za pomocą zakładek - nazw arkuszy**

[Dane ogólne - P\\_Dane\\_ogolne](#)

[Zestawienie działek rolnych i RSO - P\\_Zestawienie dzialek](#)

[Karty opisów działek RSO - P\\_Karta opisu działki RSO ...](#)

**DLA WARIANTÓW - Wymogi 4.8.**

[Kontrola ornitologiczna na działkach RSO - P\\_Kontrola pkt RSO ...](#)

[Elementy krajobrazu rolniczego nieużytkowane rolniczo \(ostoje\) - P\\_Ostoje](#)

[Uwagi eksperta/rolnika - P\\_Uwagi](#)



[OGOLNE\\_ROL\\_EKSP](#)   [Pakiety\\_warianty](#)   **[P\\_Menu](#)**   [P\\_Dane\\_ogolne](#)   [P\\_Zestawienie dzialek](#)   [P\\_Karta opisu działki RSO\(1\)](#)   [P\\_W](#)

Pokaże się poniższy arkusz. Przed rozpoczęciem wprowadzania danych należy **koniecznie** kliknąć przycisk „Wprowadź / zmień dane” a po zakończeniu lub poprawkach **koniecznie** przycisk „Przelicz”.

     [Powrót](#)

Zestawienie działek rolnych i RSO													
Numer pakietu	Numer i nazwa wariantu	Oznaczenie działki RSO (zgodne z dołączonym szkicem)	Powierzchnia działki RSO (ha do 0,01 ha)	Oznaczenie działki rolnej (zgodne z dołączonym szkicem)	Powierzchnia działki rolnej (ha do 0,01 ha)	Powierzchnia działki rolnej w granicach działki ewidencyjnej lub jej części (ha do 0,01 ha)	Numer i położenie działki ewidencyjnej					PZO/PO	Zakres dokumentacji
							Numer działki ew.	Obręb ewidencyjny	Gmina	Powiat	Województwo		

Wprowadzanie danych rozpocząć od kolumn „Numer i nazwa wariantu” i „Oznaczenie działki RSO” wybierając z list rozwijanych a następnie wpisując dane w białe pola.

Powrót

Wprowadź / zmień dane    Przelicz

**Zestawienie działek rolnych i RSO**

Numer pakietu	Numer i nazwa wariantu	Oznaczenie działki RSO (zgodne z dołączonym szkicem)	Powierzchnia działki RSO (ha do 0,01 ha)	Oznaczenie działki rolnej (zgodne z dołączonym szkicem)	Powierzchnia działki rolnej (ha do 0,01 ha)	Powierzchnia działki rolnej w granicach działki ewidencyjnej lub jej części (ha do 0,01 ha)	Numer i położenie działki ewidencyjnej					PZO/PO	Zakres dokumentacji
							Numer działki ew.	Obręb ewidencyjny	Gmina	Powiat	Województwo		
4.	4.8. Ochrona siedlisk lęgowych ptaków: rycyka, kszyka, krwawodzioba lub czajki	RSO1	10,65	P	1,00	1,00	432	Siwiki	Zbójna	tomżyński	podlaskie	tak	uproszczona
				S	2,00	2,00	433	Siwiki	Zbójna	tomżyński	podlaskie		
				T	7,65	3,00	444	Siwiki	Zbójna	tomżyński	podlaskie		
						1,00	445	Siwiki	Zbójna	tomżyński	podlaskie		
						3,00	446	Siwiki	Zbójna	tomżyński	podlaskie		
						0,65	447	Siwiki	Zbójna	tomżyński	podlaskie		
	4.9. Ochrona siedlisk lęgowych ptaków: wodniczki	RSO2	1,65	U	1,65	0,45	501	Siwiki	Zbójna	tomżyński	podlaskie	tak	pełna
					1,20	502	Siwiki	Zbójna	tomżyński	podlaskie			
	Suma dla wariantu 4.8.	X	10,65	X	10,65	10,65							
	Suma dla wariantu 4.9.	X	1,65	X	1,65	1,65							
	Suma dla wariantów w pakiecie 4.	X	12,30	X	12,30	12,30							

Uwaga oznaczenia działek RSO i działek rolnych mogą wystąpić tylko raz, w przypadku ich powtórzenia wyświetlą się na **czerni** (sygnalizacja błędu).

Numer pakietu	Numer i nazwa wariantu	Oznaczenie działki RSO (zgodne z dołączonym szkicem)	Powierzchnia działki RSO (ha do 0,01 ha)	Oznaczenie działki rolnej (zgodne z dołączonym szkicem)	Powierzchnia działki rolnej (ha do 0,01 ha)
4.	4.8. Ochrona siedlisk lęgowych ptaków: rycyka, kszyka, krwawodzioba lub czajki	RSO1	11,85	P	
		S			
		T			
	4.9. Ochrona siedlisk lęgowych ptaków: wodniczki	RSO2	0,45	U	
	RSO1	11,85	S		



Po zakończeniu wprowadzania lub zmiany danych kliknąć przycisk „Przelicz” następnie „Powrót”.

Zestawienie działek rolnych i RSO													
Numer pakietu	Numer i nazwa wariantu	Oznaczenie działki RSO (zgodne z dołączonym szkicem)	Powierzchnia działki RSO (ha do 0,01 ha)	Oznaczenie działki rolnej (zgodne z dołączonym szkicem)	Powierzchnia działki rolnej (ha do 0,01 ha)	Powierzchnia działki rolnej w granicach działki ewidencyjnej lub jej części (ha do 0,01 ha)	Numer i położenie działki ewidencyjnej					PZO/PO	Zakres dokumentacji
							Numer działki ew.	Obręb ewidencyjny	Gmina	Powiat	Województwo		
4.	4.8. Ochrona siedlisk lęgowych ptaków: rycyka, kszyska, krwawodzioba lub czajki	RSO1	10,65	P	1,00	1,00	432	Siwiki	Zbójna	tomżyński	podlaskie	tak	uproszczona
							433	Siwiki	Zbójna	tomżyński	podlaskie		
							444	Siwiki	Zbójna	tomżyński	podlaskie		
							445	Siwiki	Zbójna	tomżyński	podlaskie		
							446	Siwiki	Zbójna	tomżyński	podlaskie		
	447	Siwiki	Zbójna	tomżyński	podlaskie								
	502	Siwiki	Zbójna	tomżyński	podlaskie								
	4.9. Ochrona siedlisk lęgowych ptaków: wodniczki	RSO2	1,65	U	1,65	0,45	501	Siwiki	Zbójna	tomżyński	podlaskie	tak	pełna
	Suma dla wariantu 4.8.	X	10,65	X	10,65	10,65							
	Suma dla wariantu 4.9.	X	1,65	X	1,65	1,65							
	Suma dla wariantów w pakiecie 4.	X	12,30	X	12,30	12,30							

Po pojawieniu się menu wybrać „Karta opisu działki RSO”.

**DOKUMENTACJA PRZYRODNICZA ORNITOLOGICZNA**

Nawigacja za pomocą zakładek - nazw arkuszy

Dane ogólne - P\_Dane\_ogolne

Zestawienie działek rolnych i RSO - P\_Zestawienie dzialek


Karty opisów działek RSO - P\_Karta opisu działki RSO ...

**DLA WARIANTÓW - Wymogi 4.8.**

Kontrola ornitologiczna na działkach RSO - P\_Kontrola pkt RSO ...

Elementy krajobrazu rolniczego nieużytkowane rolniczo (ostoje) - P\_Ostoje

Uwagi eksperta/rolnika - P\_Uwagi



OGOLNE\_ROLEKSP   Pakiety\_warianty   P\_Menu   P\_Dane\_ogolne   P\_Zestawienie dzialek   P\_Karta opisu dzialki RSO(1)   P\_W

Po pokazaniu się poniższego arkusza kliknąć przycisk „Wprowadź / zmień dane”, dane wprowadzać korzystając z list rozwijanych lub wpisując w białe pola.

Powrót

Wprowadź / zmień dane   Przelicz   Dodaj kartę

Karta opisu działki RSO numer		
Położenie działki RSO na obszarze chronionym		
Obszar Natura 2000 (zatwierdzony)	Park narodowy	Rezerwat
Park krajobrazowy		
Pozostałe formy ochrony przyrody (zatwierdzone)		
Kryterium kwalifikacji działki do wariantu ornitologicznego		
Kryterium kwalifikacji - obserwacja na działce RSO lub do 250 m od jej		

W przypadku pól jasnozielonych można skorzystać z formularzy uruchamianych poprzez podwójne kliknięcie komórki.

Powrót

Wprowadź / zmień dane    Przelicz    Dodaj kartę

Karta opisu działki RSO numer	
Położenie działki RSO na obszarze chronionym	
Obszar Natura 2000 (zatwierdzony)	
Park krajobrazowy	
<b>Kryterium kwalifikacji działki do wariantu ornitologicznego</b>	
Kryterium kwalifikacji - obserwacja na działce RSO lub do 250 m od jej granic:	

Obszar Natura 2000 (zatwierdzony)

KACZMAROWE DOŁY PLH120062

KALINA MAŁA PLH120054

KALINA-LISINIEC PLH120007

KAMIEN PLH060067

KAMIEN ŚLĄSKI PLH160003

KAMIONKI PLH020005

KAMPINOSKA DOLINA WISŁY PLH140029

KANTOR STARY PLH140007

KARGOWSKIE ZAKOŁA ODRY PLH080012

KARKONOSZE PLB020007

Anuluj    OK

Po zakończeniu kliknąć przycisk „Przelicz” (nazwa arkusza ulegnie zmianie).

Powrót

Wprowadź / zmień dane    Przelicz    Dodaj kartę

Karta opisu działki RSO numer							
KAMIEN PLH060067	Biebrzański Park Narodowy						
Park krajobrazowy	Pozostałe formy ochrony przyrody (zatwierdzone)						
Bolimowski Park Krajobrazowy							
Kryterium kwalifikacji działki do wariantu ornitologicznego							
Kryterium kwalifikacji - obserwacja na działce RSO lub do 250 m od jej granic:	stwierdzenie wodniczki w terminie 21.05-30.06						
Kategoria obserwacji:	Stwierdzenie w punkcie kontrolnym do 100 m od obserwatora						
Liczba punktów kontrolnych, w których stwierdzono gatunek lub gatunki z danego wariantu (jeśli tylko obserwacje dodatkowe wpisać "0"):							
Działka w strefie zalewów wodami rzecznyymi	tak	Podłoże torfowe	tak				
Wysokość n.p.m.	<300 m n.p.m.	Urządzenia wodne	czynne rowy bez urządzeń wodnych				
Użytkowanie działki RSS w ciągu ostatnich 5 lat							
dominujący rodzaj użytkowania	pastwiskowe	dominujący termin pierwszego koszenia	II połowa maja	nawożenie	tak	zwierzęta	owce
częstotliwość koszenia	rzadziej niż raz na dwa lata	podсів nasion	tak	rodzaj nawożenia	organiczne/naturalne	obsada na 1 ha w terminie od 01-05 do 30-10	<1 DJP
Niepożądane obce gatunki roślin							
nazwa		dopuszczenie stosowania	nazwa		dopuszczenie stosowania		

Aby dodać kolejną kartę należy kliknąć przycisk „Dodaj kartę”. Pojawi następny arkusz. Zakończyć pracę z kartą wciskając „Przelicz” a następnie „Powrót”.

Karta opisu działki RSO numer		
Położenie działki RSO na obszarze chronionym		
Obszar Natura 2000 (zatwierdzony)	Park narodowy	Rezerwat
Park krajobrazowy	Pozostałe formy ochrony przyrody (zatwierdzone)	
Kryterium kwalifikacji działki do wariantu ornitologicznego		
Kryterium kwalifikacji - obserwacja na działce RSO lub do 250 m od jej granic:		

Start | OGOLNE\_ROL\_EKSP | Pakiety\_warianty | P\_Menu | P\_Dane\_ogolne | P\_Zestawienie\_dzialek | P\_Karta\_opisu\_dzialki\_RSO48 | **P\_Karta\_opisu\_dzialki\_RSO(1)**

Po pojawieniu się menu wybrać DLA WARIANTU na przykład arkusz „P\_Wymogi 4.8. RSO(1)”.

**DOKUMENTACJA PRZYRODNICZA ORNITOLOGICZNA**

**Nawigacja za pomocą zakładek - nazw arkuszy**

Dane ogólne - [P\\_Dane\\_ogolne](#)

Zestawienie działek rolnych i RSO - [P\\_Zestawienie\\_dzialek](#)

Karty opisów działek RSO - [P\\_Karta\\_opisu\\_dzialki\\_RSO ...](#)

**DLA WARIANTÓW - Wymogi 4.8.**

Kontrola ornitologiczna na działkach RSO - [P\\_Kontrola\\_pkt\\_RSO ...](#)

Elementy krajobrazu rolniczego nieużytkowane rolniczo (ostoje) - [P\\_Ostoje](#)

Uwagi eksperta/rolnika - [P\\_Uwagi](#)



DLNE\_ROL\_EKSP | Pakiety\_warianty | **P\_Menu** | P\_Dane\_ogolne | P\_Zestawienie\_dzialek | P\_Karta\_opisu\_dzialki\_RSO48 | P\_Karta\_opisu\_dzialki\_RSO(1) | **P\_Wymogi\_4.8.\_RSO(1)**

Po pokazaniu się poniższego arkusza kliknąć przycisk „Wprowadź / zmień dane”, dane wprowadzać korzystając z list rozwijanych lub wpisując w białe pola zgodnie z metodyką. Komenda „Dodaj RSO” powoduje dodanie nowego pola do wyboru RSO.

WYMOGI DLA WARIANTU 4.8.		Wariant 4.8.	działka RSO:	działki rolne:
Wymogi z rozporządzenia ws. szczegółowych warunków i trybu przyznawania pomocy finansowej w ramach działania "Działanie rolno-środowiskowo-klimatyczne" objętego PROW na lata 2014-2020	Wymogi obowiązujące rolnika lub zarządcę – uszczegółowione wymogi rozporządzenia rolno-środowiskowo-klimatycznego	Zalecenia	Źródło uszczegółowień wymogów	Uzasadnienie uszczegółowień i zaleceń
Wymogi obowiązkowe dla wszystkich typów użytkowania				
zakaz wałowania	zakaz wałowania		brak możliwości uszczegółowienia	
zakaz stosowania komunalnych osadów ściekowych	zakaz stosowania komunalnych osadów ściekowych		brak możliwości uszczegółowienia	
zakaz stosowania podsiewu	zakaz stosowania podsiewu		brak możliwości uszczegółowienia	

Pole jasnozielone kliknąć dwa razy – działki rolne uzupełnią się automatycznie

Aby dodać kolejną kartę należy kliknąć przycisk „Dodaj kartę”. Pojawi następny arkusz. Zakończyć pracę z arkuszem wciskając „Przelicz” (nastąpi zmiana nazwy arkusza) a następnie „Powrót”.

WYMOGI DLA WARIANTU 4.8.		Wariant 4.8.	działka RSO:	działki rolne:
Wymogi z rozporządzenia ws. szczegółowych warunków i trybu przyznawania pomocy finansowej w ramach działania "Działanie rolno-środowiskowo-klimatyczne" objętego PROW na lata 2014-2020	Wymogi obowiązujące rolnika lub zarządcę – uszczegółowione wymogi rozporządzenia rolno-środowiskowo-klimatycznego	Zalecenia	Źródło uszczegółowień wymogów	Uzasadnienie uszczegółowień i zaleceń
Wymogi obowiązkowe dla wszystkich typów użytkowania				
zakaz wałowania	zakaz wałowania		brak możliwości uszczegółowienia	
zakaz stosowania komunalnych osadów ściekowych	zakaz stosowania komunalnych osadów ściekowych		brak możliwości uszczegółowienia	
zakaz stosowania podsiewu	zakaz stosowania podsiewu		brak możliwości uszczegółowienia	
zakaz włókowania w okresie od 01-04 do 01-09 na obszarach nizinnych (poniżej 300 m n.p.m.) oraz od 15-04 do 01-09 na obszarach wyżynnych i górskich (powyżej 300 m n.p.m.)	zakaz włókowania w okresie od 15-04 do 01-09 na obszarach wyżynnych i górskich (powyżej 300 m n.p.m.)		brak możliwości uszczegółowienia	
zakaz stosowania środków ochrony roślin, z wyłączeniem selektywnego i miejscowego niszczenia uciążliwych gatunków inwazyjnych z zastosowaniem odpowiedniego sprzętu (np. mazaczy herbicydowych)			<input type="checkbox"/> działania obligatoryjne PZO/PO <input type="checkbox"/> działania fakultatywne PZO/PO <input type="checkbox"/> uszczegółowienie eksperta	
zakaz tworzenia nowych, rozbudowy i odbudowania istniejących urządzeń melioracji wodnych, z wyjątkiem konstrukcji urządzeń mających na celu dostosowanie poziomu wód, wykorzystując istniejące urządzenia melioracji wodnych do wymogów siedliskowych gatunków lub siedlisk będących przedmiotem ochrony w danym pakiecie, jeżeli takie działania zostaną dopuszczone przez eksperta przyrodniczego			<input type="checkbox"/> działania obligatoryjne PZO/PO <input type="checkbox"/> działania fakultatywne PZO/PO <input type="checkbox"/> uszczegółowienie eksperta	
zakaz składowania biomasy wśród kęp drzew i zarośli, w rowach, jarach i innych obniżeniach terenu (położonych na działkach zadeklarowanych w wniosku o przyznanie płatności rolno-środowiskowo-klimatycznej)	zakaz składowania biomasy wśród kęp drzew i zarośli, w rowach, jarach i innych obniżeniach terenu (położonych na działkach zadeklarowanych w wniosku o przyznanie płatności rolno-środowiskowo-klimatycznej)		brak możliwości uszczegółowienia	

Po pojawieniu się menu wybrać arkusz „P\_Kontrola ornitologiczna pkt RSO”

**DOKUMENTACJA PRZYRODNICZA ORNITOLOGICZNA**

**Nawigacja za pomocą zakładek - nazw arkuszy**

[Dane ogólne - P\\_Dane\\_ogolne](#)

[Zestawienie działek rolnych i RSO - P\\_Zestawienie dzialek](#)

[Karty opisów działek RSO - P\\_Karta opisu działki RSO ...](#)

**DLA WARIANTÓW - Wymogi 4.8.**

[Kontrola ornitologiczna na działkach RSO - P\\_Kontrola pkt RSO ...](#)

[Elementy krajobrazu rolniczego nieużytkowane rolniczo \(ostoje\) - P\\_Ostoje](#)

[Uwagi eksperta/rolnika - P\\_Uwagi](#)



P\_Dane\_ogolne | P\_Zestawienie dzialek | P\_Karta opisu działki RSO48 | P\_Karta opisu działki RSO(1) | Wymogi 4.8.RSO49-48 (košno-p) | P\_Wymogi 4.8. RSO(1) | P\_Kontrola pkt RSO(1)

Po pokazaniu się poniższego arkusza kliknąć przycisk „Wprowadź / zmień dane”, dane wprowadzać korzystając z list rozwijanych lub wpisując w białe pola.

[Powrót](#)

<b>Kontrola ornitologiczna na działce RSO numer:</b>						<input type="text" value=""/>
Numer punktu kontrolnego na działce RSO						<input type="text" value="1"/>
<b>Współrzędne geograficzne punktu kontrolnego</b>						
Długość geograficzna [E]			Szerokość geograficzna [N]			
stopnie	minuty	sekundy	stopnie	minuty	sekundy	
<input type="text"/>	<input type="text"/>	<input type="text"/>	<input type="text"/>	<input type="text"/>	<input type="text"/>	
Data kontroli			Godzina rozpoczęcia kontroli			
<input type="text"/>	<input type="text"/>	<input type="text"/>	<input type="text"/>	<input type="text"/>	<input type="text"/>	

Aby dodać kolejną kartę należy kliknąć przycisk „Dodaj kartę”. Pojawi następny arkusz. Zakończyć pracę z arkuszem wciskając „Przelicz” (powoduje zmianę nazwy arkusza) a następnie „Powrót”.

<b>Kontrola ornitologiczna na działce RSO numer:</b>						<input type="text" value="RSO7"/>
Numer punktu kontrolnego na działce RSO						<input type="text" value="1"/>
<b>Współrzędne geograficzne punktu kontrolnego</b>						
Szerokość geograficzna [N]			Długość geograficzna [E]			
stopnie	minuty	sekundy	stopnie	minuty	sekundy	
<input type="text"/>	<input type="text"/>	<input type="text"/>	<input type="text"/>	<input type="text"/>	<input type="text"/>	
Data kontroli			Godzina rozpoczęcia kontroli			
<input type="text"/>	<input type="text"/>	<input type="text"/>	<input type="text"/>	<input type="text"/>	<input type="text"/>	
Struktura pokrycia terenu i inne obserwacje w bezpośrednim sąsiedztwie punktu obserwacyjnego			Obserwacje dodatkowe gatunków kwalifikujących			
użytki zielone			rycyk			0
grunty orne			czajka			0
las i zadrzewienia			kszyk			
wody powierzchniowe			krwawodziób			
zabudowa			dubelt			
widoczność w punkcie obserwacyjnym			kulik wielki			
zwierzęta gospodarskie			wodniczka			
drapieżniki			derkacz			
Uwilgotnienie podłoża						

Po pojawieniu się menu wybrać arkusz „P\_Ostoje”

**DOKUMENTACJA PRZYRODNICZA ORNITOLOGICZNA**

**Nawigacja za pomocą zakładek - nazw arkuszy**

[Dane ogólne - P\\_Dane\\_ogolne](#)  
[Zestawienie działek rolnych i RSO - P\\_Zestawienie dzialek](#)  
[Karty opisów działek RSO - P\\_Karta opisu działki RSO ...](#)

**DLA WARIANTÓW - Wymogi 4.8.**

[Kontrola ornitologiczna na działkach RSO - P\\_Kontrola pkt RSO ...](#)  
[Elementy krajobrazu rolniczego nieużytkowane rolniczo \(ostoje\) - P\\_Ostoje](#)  
[Uwagi eksperta/rolnika - P\\_Uwagi](#)



Po pokazaniu się poniższego arkusza kliknąć przycisk „Wprowadź / zmień dane”, dane wprowadzać korzystając z list rozwijanych lub wpisując w białe pola.

[Powrót](#)

Elementy krajobrazu rolniczego nieużytkowane rolniczo, tworzące ostoje przyrody			
Rodzaj	Nr działki ewidencyjnej	Krótki opis	Obiekty objęte formami ochrony przyrody lub znajdujące się w ich granicach
	▼		

Zakończyć pracę z arkuszem wciskając „Przelicz” a następnie „Powrót”.

[Powrót](#)

Elementy krajobrazu rolniczego nieużytkowane rolniczo, tworzące ostoje przyrody			
Rodzaj	Nr działki ewidencyjnej	Krótki opis	Obiekty objęte formami ochrony przyrody lub znajdujące się w ich granicach
wychodnia skalna, ostaniec	▼ 444	dsssss	nie
zadrzewienie/zakrzewienie – liniowe (rzędowe) z drzew	445	dfs fds gddddd	tak

Po pojawieniu się menu wybrać arkusz „P\_Uwagi”

**DOKUMENTACJA PRZYRODNICZA ORNITOLOGICZNA**

**Nawigacja za pomocą zakładek - nazw arkuszy**

[Dane ogólne - P\\_Dane\\_ogolne](#)  
[Zestawienie działek rolnych i RSO - P\\_Zestawienie dzialek](#)  
[Karty opisów działek RSO - P\\_Karta opisu działki RSO ...](#)

**DLA WARIANTÓW - Wymogi 4.8.**

[Kontrola ornitologiczna na działkach RSO - P\\_Kontrola pkt RSO ...](#)  
[Elementy krajobrazu rolniczego nieużytkowane rolniczo \(ostoje\) - P\\_Ostoje](#)  
[Uwagi eksperta/rolnika - P\\_Uwagi](#)



[opisu działki RSO\(1\)](#) | 
 [Wymogi 4.8.RSO49-48 \(košno-p\)](#) | 
 [P\\_Wymogi 4.8. RSO\(1\)](#) | 
 [P\\_Kontrola pkt RSO\(1\)](#) | 
 [P\\_Kontrola pkt RSO7](#) | 
 [P\\_Ostoje](#) | 
 [P\\_Uwagi](#)

Po pokazaniu się poniższego arkusza kliknąć przycisk „Wprowadź / zmień dane”, dane wprowadzać korzystając z list rozwijanych lub wpisując w białe pola.

[Powrót](#)

Uwagi eksperta/rolnika		
Lp.	Kategoria	Opis
1.	▼	
2.		
3.		
4.		
5.		
6.		

Zakończyć pracę z arkuszem wciskając „Przelicz” a następnie „Powrót”.

Wprowadź / zmień dane		Przelicz	Powrót
Uwagi eksperta/rolnika			
Lp.	Kategoria	Opis	
1.	dane wykraczające poza obecne pozycje list słownikowych	dss ffd s ddss	
2.	inna	dds gfd vcs	

Po pojawieniu się menu wybrać „Powrót”

**POWRÓT**

**DOKUMENTACJA PRZYRODNICZA ORNITOLOGICZNA**

**Nawigacja za pomocą zakładek - nazw arkuszy**

[Dane ogólne - P\\_Dane\\_ogolne](#)

[Zestawienie działek rolnych i RSO - P\\_Zestawienie\\_dzialek](#)

[Karty opisów działek RSO - P\\_Karta\\_opisu\\_dzialki\\_RSO ...](#)

**DLA WARIANTÓW - Wymogi 4.8.**

[Kontrola ornitologiczna na działkach RSO - P\\_Kontrola\\_pkt\\_RSO ...](#)

[Elementy krajobrazu rolniczego nieużytkowane rolniczo \(ostoje\) - P\\_Ostoje](#)


[Uwagi eksperta/rolnika - P\\_Uwagi](#)



Po pojawieniu się menu głównego wybrać „Pliki” i zapisać pod wybraną przez siebie nazwą.

Plik    Narzędzia główne    Wstawianie    Układ strony    Formuły    Dane    Recenzja    Widok

9    :    x    ✓    f<sub>x</sub>    DOKUMENTACJA PRZYRODNICZA

A	B	C	D	E	F	G	H	I	J	K	L
											
<b>DOKUMENTACJA PRZYRODNICZA</b>											
DANE ROLNIKA LUB ZARZĄDCY, DANE EKSPERTA (-ÓW)											
PAKIETY I WARIANTY											
DOKUMENTACJA PRZYRODNICZA ORNITOLOGICZNA											

## 8. Uwagi końcowe

Aplikacja zawiera makra oraz linki w związku z tym nie powinno zmieniać się struktury skoroszytu.

Nie wolno zmieniać pozycji arkuszy.

