

641-f-00 Ps V 1,5000 ha

Skala 1:2500

80354/3

b
6.71

a
3.76

803641

80354/1 PsV










h
2.75

d
2.48

f
4.14

g
0.67

Szkic

-  Grunty
- Obiekty punktowe**
 -  Składnica drewna
- Wody**
 -  Rzeki
 -  Rowy
- Obiekty liniowe**
 -  Linie podziału powierzchniowego
 -  Linie energetyczne
 -  Wizura
- Obiekty poligonowe**
 -  Lasy poza zarz. PGL LP
 -  Rzeka