

# MAPA PRZEGLĄDOWA ROZMIESZCZENIA GATUNKÓW RZADKICH

(ZAŁĄCZNIK DO PROGRAMU OCHRONY PRZYRODY)

## NADLEŚNICTWO LUBARTÓW

OBRĘB  
LUBARTÓW

REGIONALNA DYREKCJA LASÓW PAŃSTWOWYCH W LUBLINIE

Stan na 01.01.2025r.

POWIERZCHNIA 7740,70 ha ( 7740,4672 ha )  
współwłasność 1125,1651 ha

Skala 1:25 000

500 250 0 500 1 000 1 500 2 000 2 500 m





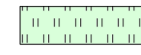
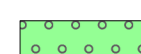




























Układ współrzędnych „PL-1992”

### PODZIAŁ NA SEKCJE

1

2

### Legenda

-  Rola
-  Sady
-  Pastwisko
-  Łąka
-  Plantacje
-  Zadrzewienie
-  Bagno
-  Zabudowania
-  Parking leśny
-  Składowiska drewna
-  Użytki ekologiczne
-  Sukcesja
-  Zrąb
-  Zbiorniki
-  Strefa ochrony całorocznej
-  Strefa ochrony okresowej
-  Siedziba Nadleśnictwa
-  Siedziba Leśnictwa
-  Pomnik przyrody
-  Granica obrębu leśnego
-  Granica zasięgu terytorialnego nadleśnictwa
-  Drogi leśne utwardzone i ulepszone
-  Drogi leśne gruntowe
-  Ciek wodne
-  Linie energetyczne, linie telekomunikacyjne
-  Linie
-  Rowy graniczne
-  Granica oddziału
-  Podział powierzchniowy sąsiednich jednostek LP
-  Działki współwłasnościowe
-  Działki sporne
-  Obszary Natura 2000
-  Obszar mający znaczenie dla Wspólnoty (OZW)
-  Obszar specjalnej ochrony ptaków (OSO)

Podkład topograficzny: Baza Danych Obiektów Topograficznych BDOT 10k. Stan aktualności: 2012-2013 r.

### WYKAZ LEŚNICTW

#### 1 - Obr. LUBARTÓW

Nr	Nazwa	Siedziba	Numery oddziałów	Powierzchnia
1	Bęcząc	26g	1-42,501,501A,503,503A,504,505,505E,505F,506,508,509A,510,511,513,514,515A,515B,515C,515D,563,566,700-724	1301,87 1301,8244
2	Cziemiki	44h	43-73,512,515-523,523A,524-527,527A,528,528A,529-533,725-740,740A,741	1253,68 1253,7948
3	Lipniak	120r	74-83,83A,84-91,91A,91B,92-95,95A,100,101,106,107,112,113,119,120,128-129,135-138,211-216,534-559,559B,560-562,562A,566,569A,742-764	1649,99 1650,0502
4	Budy	130i	91C,91D,91F,96-99,102-105,108-111,114-118,121-125,130-134,139-155,155A,567,569-589,592-593,595-597,599,601-604,605-788	1647,91 1647,5821
6	Palcznica	160c	156-167,167A,167B,167C,168-197,217-221,598,607-611,611A,612,612A,613,613A,614-632,633A,789-803	1887,25 1887,2157
Razem obręb				7740,70 7740,4672

### WYKAZ CHRONIONYCH I RZADKICH GATUNKÓW

#### ROSLINY NACZYNIOWE

Nr na mapie	Nazwa gatunku	Nr na mapie	Nazwa gatunku
1	Gatunki objęte ochroną ścisłą Salwinia pływająca - ( <i>Salvinia natans</i> )	4	Widlak jałowcowaty - ( <i>Lycopodium annotinum</i> )
3	Gatunki objęte ochroną częściową Widlak goździsty - ( <i>Lycopodium clavatum</i> )	10	Wawrzynek wilczytoko - ( <i>Daphne mezereum</i> )
		11	Bagno zwyczajne - ( <i>Ledum palustre</i> )

#### GRZYBY, POROSTY I MSZAKI

Nr na mapie	Nazwa gatunku	Nr na mapie	Nazwa gatunku
	Gatunki objęte ochroną częściową Gajnik łśniący - ( <i>Hylacomium splendens</i> )	1	Płonnik pospolity - ( <i>Polytrichum commune</i> )
		2	Chrobotek leśny - ( <i>Claonia arbuscula</i> )

#### ZWIERZĘTA

Nr na mapie	Nazwa gatunku	Nr na mapie	Nazwa gatunku
14	Gatunki objęte ochroną ścisłą Puszczyk - ( <i>Strix aluco</i> )	5	Grzebiuszka ziemna - ( <i>Peleobates fuscus</i> )
15	Uszatka - ( <i>Asio otus</i> )	6	Trzaska grzebieniasta - ( <i>Triturus cristatus</i> )
16	Plomyrkówka - ( <i>Tyto alba</i> )	10	Bocian czarny - ( <i>Ciconia nigra</i> )
18	Dudek - ( <i>Upupa epops</i> )	11	Orlik krzykliwy - ( <i>Clanga pomarina</i> )
21	Muchotłoka żabobna - ( <i>Ficedula hypoleuca</i> )	12	Bielik - ( <i>Haliaeetus albicilla</i> )
22	Sikora uboga - ( <i>Poecetes palustris</i> )	13	Żuraw - ( <i>Grus grus</i> )
24	Kowalik - ( <i>Sitta europaea</i> )	17	Zimorodek - ( <i>Alcedo adalardi</i> )
25	Wilga - ( <i>Circaetus galiae</i> )	19	Dzięcioł białostrzybi - ( <i>Dendrocopos leucotos</i> )
29	Grubodziub - ( <i>Coccothraustes coccothraustes</i> )	31	Nocek duży - ( <i>Myotis myotis</i> )
30	Gacek brunatny - ( <i>Plecotus auritus</i> )		Gatunki objęte ochroną częściową Ropucha szara - ( <i>Bufo bufo</i> )
		7	Zmija zygzakowata - ( <i>Vipera berus</i> )
		8	Jaszczurka zwinka - ( <i>Lacerta agilis</i> )
		32	Wydra - ( <i>Lutra lutra</i> )
		33	Bóbr europejski - ( <i>Castor fiber</i> )
1	Kozioróg dębosz - ( <i>Cerambyx cerdo</i> )		Gatunki objęte ochroną częściową będące przedmiotem zainteresowania Wspólnoty Europejskiej
2	Pachnica dębowa - ( <i>Osmoderma eremita</i> )		
3	Czerocyżuk nieparek - ( <i>Lycæna dispar</i> )		
4	Kumak niżyny - ( <i>Bombina bimbina</i> )		



Wykonano w Biurze Urzędzenia Lasu i Geodezji Leśnej  
Oddział w Lublinie  
Wykonała: Karolina Pomorska  
Sprawdził: Wojciech Paszczyk