



DZIENNIK URZĘDOWY

WOJEWÓDZTWA PODKARPACKIEGO

Rzeszów, dnia 8 września 2014 r.

Poz. 2410

ZARZĄDZENIE REGIONALNEGO DYREKTORA OCHRONY ŚRODOWISKA W RZESZOWIE

z dnia 4 września 2014 r.

w sprawie ustanowienia planu zadań ochronnych dla obszaru Natura 2000 Puszcza Sandomierska PLB180005

Na podstawie art. 28 ust. 5 ustawy z dnia 16 kwietnia 2004 r. o ochronie przyrody (Dz. U. z 2013 r., poz. 627, z późn. zm.¹⁾) **zarządza się, co następuje:**

§ 1. 1. Ustanawia się plan zadań ochronnych dla obszaru Natura 2000 Puszcza Sandomierska PLB180005, zwanego dalej „obszarem Natura 2000”.

2. Plan zadań ochronnych obejmuje cały obszar Natura 2000.

§ 2. Opis granic obszaru Natura 2000 zawiera załącznik nr 1 do zarządzenia.

§ 3. Mapę obszaru Natura 2000 zawiera załącznik nr 2 do zarządzenia.

§ 4. Identyfikację istniejących i potencjalnych zagrożeń dla zachowania właściwego stanu ochrony gatunków zwierząt i ich siedlisk będących przedmiotami ochrony zawiera załącznik nr 3 do niniejszego zarządzenia.

§ 5. Cele działań ochronnych zawiera załącznik nr 4 do zarządzenia.

§ 6. Działania ochronne ze wskazaniem podmiotów odpowiedzialnych za ich wykonanie i obszarów ich wdrażania zawierają załączniki nr 5, 7, 8 do zarządzenia..

§ 7. Wskazania do zmian w istniejących studiach uwarunkowań i kierunków zagospodarowania przestrzennego gmin, miejscowych planach zagospodarowania przestrzennego oraz planach zagospodarowania przestrzennego województw dotyczące eliminacji lub ograniczenia zagrożeń wewnętrznych lub zewnętrznych, jeżeli są niezbędne dla utrzymania lub odtworzenia właściwego stanu ochrony gatunków zwierząt, dla których ochrony wyznaczono obszar Natura 2000 zawiera załącznik nr 6 do zarządzenia.

§ 8. Zarządzenie wchodzi w życie po upływie 14 dni od dnia ogłoszenia w Dzienniku Urzędowym Województwa Podkarpackiego.

¹⁾ Dz. U. z 2013 r. poz 628, 842 i Dz. U. z 2014 r. poz. 805, 850 i 1002.

**Regionalny Dyrektor
Ochrony Środowiska w Rzeszowie**

Lech Kotkowski

Załącznik nr 1
do zarządzenia
Regionalnego Dyrektora
Ochrony Środowiska w Rzeszowie

Opis granic obszaru Natura 2000

(sporządzono w oparciu o układ współrzędnych płaskich prostokątnych PL-1992, zgodnie z par. 3, ust. 1, pkt. 4 rozporządzenia Rady Ministrów z dnia 15 października 2012 r. w sprawie państwowego systemu odniesień przestrzennych; DzU, poz. 1247).

Lp	X	Y
1	715337,35	266994,82
2	715330,24	266996,72
3	715323,55	267000,97
4	715322,03	267006,84
5	715312,28	267004,33
6	715310,77	266995,30
7	715311,41	266989,31
8	715304,52	266993,27
9	715300,83	266992,58
10	715297,85	266986,61
11	715293,67	266985,63
12	715287,43	266987,49
13	715282,23	266982,68
14	715281,14	266977,96
15	715275,13	266977,83
16	715268,92	266973,60
17	715264,40	266969,90
18	715260,45	266972,31
19	715258,40	266979,16
20	715253,55	266981,66
21	715250,10	266979,48
22	715246,59	266975,21
23	715241,25	266972,20
24	715237,26	266971,51
25	715235,74	266972,78
26	715233,35	266976,93
27	715228,63	266978,02
28	715226,38	266979,77
29	715221,59	266979,67
30	715218,84	266981,77
31	715223,80	266989,08
32	715223,15	266999,69

Lp	X	Y
33	715214,96	267006,57
34	715212,47	267009,80
35	715209,93	267015,03
36	715195,36	267014,40
37	715183,69	267014,37
38	715173,13	267017,47
39	715160,92	267019,89
40	715157,26	267013,46
41	715147,73	267009,37
42	715140,98	267007,29
43	715142,96	267016,20
44	715139,90	267020,00
45	715137,68	267018,46
46	715128,66	267022,15
47	715114,34	267014,57
48	715106,20	267018,41
49	715102,69	267021,73
50	715094,86	267023,09
51	715087,24	267017,80
52	715081,35	267019,33
53	715077,48	267016,45
54	715079,36	267012,74
55	715078,60	267007,59
56	715076,18	267005,77
57	715073,18	267005,93
58	715067,69	267007,67
59	715064,96	267005,94
60	715064,01	266998,67
61	715061,72	266998,57
62	715056,69	267005,14
63	715059,52	267008,98
64	715058,83	267012,95

Lp	X	Y
65	715052,67	267015,11
66	715047,85	267015,46
67	715045,43	267010,52
68	715042,66	267009,68
69	715032,10	267016,99
70	715021,96	267023,92
71	715015,54	267028,60
72	715005,31	267035,75
73	715000,65	267031,77
74	715004,32	267026,78
75	715004,40	267023,36
76	715002,09	267023,11
77	714994,37	267018,59
78	714990,50	267014,76
79	714988,88	267016,48
80	714987,05	267018,80
81	714987,06	267025,58
82	714978,76	267026,98
83	714969,31	267033,56
84	714957,16	267038,27
85	714954,90	267027,44
86	714954,39	267021,90
87	714951,85	267020,55
88	714951,21	267027,61
89	714947,61	267036,35
90	714940,96	267037,85
91	714938,67	267040,83
92	714938,99	267044,05
93	714944,43	267046,53
94	714944,98	267050,87
95	714938,77	267054,98
96	714936,12	267053,98

Lp	X	Y
97	714927,35	267056,38
98	714925,04	267058,01
99	714919,92	267060,09
100	714919,99	267064,56
101	714907,97	267072,01
102	714904,03	267066,16
103	714902,18	267064,76
104	714897,62	267065,31
105	714892,83	267067,79
106	714892,77	267069,62
107	714893,49	267074,31
108	714899,20	267079,69
109	714901,43	267082,03
110	714906,67	267083,03
111	714909,62	267085,90
112	714899,01	267091,50
113	714895,45	267090,74
114	714885,60	267092,80
115	714881,98	267083,63
116	714879,30	267082,76
117	714878,18	267082,78
118	714877,98	267084,58
119	714880,01	267086,34
120	714879,25	267096,86
121	714872,72	267095,74
122	714868,28	267099,59
123	714863,88	267100,86
124	714858,33	267097,75
125	714856,17	267092,47
126	714859,49	267090,19
127	714859,73	267085,22
128	714857,34	267083,19
129	714852,53	267088,71
130	714846,92	267090,49
131	714844,09	267095,67
132	714836,62	267101,72
133	714833,11	267102,03
134	714829,95	267100,97
135	714826,65	267092,49
136	714822,61	267090,58
137	714819,61	267090,26
138	714812,87	267097,02
139	714812,20	267104,41
140	714810,35	267106,93

Lp	X	Y
141	714805,77	267102,89
142	714800,13	267100,29
143	714795,21	267100,56
144	714792,07	267096,98
145	714791,66	267093,45
146	714786,63	267095,03
147	714777,81	267098,46
148	714774,69	267106,55
149	714766,58	267112,36
150	714758,98	267117,03
151	714756,52	267117,73
152	714751,01	267116,17
153	714748,97	267109,22
154	714733,05	267105,22
155	714727,62	267112,19
156	714720,51	267115,51
157	714716,23	267107,79
158	714706,08	267102,76
159	714707,46	267107,65
160	714706,71	267111,25
161	714699,30	267116,51
162	714689,51	267122,19
163	714685,36	267115,87
164	714676,46	267120,26
165	714665,33	267116,45
166	714661,69	267112,18
167	714659,13	267112,74
168	714654,52	267116,92
169	714654,43	267117,91
170	714660,48	267119,32
171	714664,73	267125,65
172	714662,28	267128,40
173	714657,78	267126,43
174	714656,26	267126,38
175	714654,47	267128,57
176	714655,45	267135,41
177	714647,63	267139,69
178	714642,61	267138,68
179	714639,51	267134,77
180	714637,24	267132,19
181	714636,60	267128,74
182	714643,24	267125,76
183	714644,55	267122,71
184	714639,82	267113,54

Lp	X	Y
185	714636,91	267104,38
186	714638,18	267099,02
187	714636,65	267098,78
188	714627,69	267102,49
189	714625,28	267102,54
190	714619,18	267096,04
191	714617,30	267092,31
192	714622,13	267086,58
193	714620,08	267086,19
194	714616,56	267085,25
195	714605,71	267092,10
196	714609,14	267093,16
197	714612,35	267099,95
198	714616,44	267101,64
199	714614,14	267106,61
200	714608,43	267109,71
201	714599,24	267113,28
202	714593,27	267112,88
203	714591,45	267116,69
204	714583,22	267118,75
205	714580,05	267121,18
206	714571,92	267119,30
207	714561,48	267122,39
208	714557,41	267119,00
209	714552,20	267120,13
210	714549,46	267122,83
211	714544,69	267122,41
212	714541,04	267119,18
213	714539,03	267119,28
214	714535,69	267116,02
215	714530,45	267114,95
216	714533,78	267119,02
217	714534,65	267122,45
218	714533,38	267124,79
219	714530,84	267125,56
220	714528,95	267124,75
221	714525,47	267122,09
222	714522,91	267120,74
223	714521,14	267118,21
224	714519,35	267108,65
225	714517,73	267107,61
226	714515,19	267109,28
227	714513,40	267109,47
228	714507,36	267105,46

Lp	X	Y
229	714500,69	267107,15
230	714500,85	267111,67
231	714510,54	267116,80
232	714512,38	267120,02
233	714511,35	267123,74
234	714508,13	267127,60
235	714505,13	267129,72
236	714493,75	267122,65
237	714493,01	267113,58
238	714488,66	267113,33
239	714488,73	267116,03
240	714490,32	267119,58
241	714485,86	267124,16
242	714481,59	267124,60
243	714478,72	267118,27
244	714472,60	267116,49
245	714472,07	267109,40
246	714465,50	267105,49
247	714462,90	267105,59
248	714462,60	267108,20
249	714450,74	267113,26
250	714447,45	267116,48
251	714444,26	267117,88
252	714441,05	267115,91
253	714442,32	267111,00
254	714442,91	267108,50
255	714440,11	267106,81
256	714438,24	267105,78
257	714435,90	267106,83
258	714433,20	267107,25
259	714427,59	267104,87
260	714424,29	267103,98
261	714417,61	267108,12
262	714413,13	267111,15
263	714410,88	267103,85
264	714409,58	267102,96
265	714408,18	267103,56
266	714408,10	267105,27
267	714408,42	267111,17
268	714407,83	267113,17
269	714404,04	267114,30
270	714399,64	267114,51
271	714395,86	267118,42
272	714392,46	267118,85

Lp	X	Y
273	714390,25	267116,96
274	714386,92	267111,08
275	714384,92	267110,09
276	714377,25	267117,72
277	714374,16	267119,34
278	714369,44	267115,87
279	714361,06	267118,40
280	714355,63	267113,63
281	714343,92	267112,50
282	714340,63	267112,71
283	714334,94	267115,54
284	714329,72	267110,47
285	714326,41	267109,57
286	714322,85	267108,79
287	714320,45	267108,07
288	714318,20	267106,15
289	714315,99	267098,91
290	714314,77	267102,64
291	714311,73	267107,20
292	714309,28	267108,10
293	714305,10	267107,60
294	714304,80	267099,55
295	714299,59	267108,45
296	714296,91	267108,99
297	714291,76	267107,76
298	714291,03	267113,45
299	714288,87	267114,92
300	714282,50	267115,07
301	714275,61	267111,43
302	714275,07	267104,96
303	714271,23	267098,59
304	714271,57	267107,88
305	714269,58	267111,86
306	714267,29	267113,92
307	714263,22	267114,26
308	714260,31	267110,25
309	714259,31	267117,19
310	714257,10	267117,94
311	714253,53	267117,88
312	714251,01	267114,88
313	714250,04	267110,88
314	714253,91	267104,87
315	714253,85	267099,94
316	714252,87	267098,80

Lp	X	Y
317	714249,56	267099,42
318	714247,01	267102,24
319	714246,87	267109,47
320	714244,53	267112,24
321	714237,53	267111,95
322	714233,35	267117,99
323	714231,08	267118,53
324	714227,26	267114,94
325	714227,78	267110,65
326	714219,95	267101,98
327	714219,18	267098,44
328	714211,97	267097,69
329	714207,56	267098,67
330	714196,35	267099,41
331	714194,33	267103,99
332	714197,80	267104,54
333	714200,77	267107,84
334	714200,71	267110,90
335	714198,12	267113,41
336	714192,90	267114,84
337	714189,90	267111,63
338	714184,38	267104,59
339	714177,65	267097,86
340	714101,93	267098,08
341	714101,44	267099,60
342	714091,46	267098,90
343	713949,89	267100,02
344	713946,18	267100,55
345	713943,05	267102,57
346	713922,52	267120,62
347	713915,67	267126,26
348	713916,97	267127,30
349	713909,21	267133,47
350	713888,78	267152,33
351	713881,26	267155,87
352	713873,62	267155,79
353	713846,60	267149,75
354	713831,78	267165,48
355	713826,04	267171,05
356	713818,73	267175,11
357	713809,15	267177,54
358	713793,18	267181,74
359	713777,26	267185,75
360	713763,27	267168,09

Lp	X	Y
361	713759,06	267163,20
362	713750,84	267174,32
363	713749,78	267173,66
364	713744,15	267181,50
365	713713,31	267220,88
366	713697,80	267240,74
367	713694,27	267248,34
368	713689,56	267261,08
369	713673,93	267234,92
370	713669,84	267233,84
371	713661,41	267235,65
372	713660,43	267240,58
373	713661,70	267245,08
374	713660,72	267251,32
375	713656,12	267256,08
376	713655,20	267261,11
377	713650,29	267265,46
378	713650,84	267273,22
379	713653,61	267275,04
380	713654,17	267278,34
381	713650,75	267280,86
382	713648,44	267283,69
383	713650,14	267289,62
384	713649,34	267296,60
385	713654,20	267299,69
386	713651,17	267304,06
387	713648,13	267304,50
388	713645,16	267300,89
389	713639,91	267298,14
390	713636,26	267298,90
391	713630,57	267305,19
392	713627,19	267310,33
393	713628,09	267314,37
394	713621,50	267321,80
395	713620,72	267326,01
396	713619,50	267330,35
397	713623,39	267333,16
398	713623,03	267339,70
399	713621,69	267340,50
400	713615,93	267337,48
401	713603,22	267346,14
402	713596,25	267353,58
403	713588,99	267352,89
404	713593,27	267344,13

Lp	X	Y
405	713591,84	267335,21
406	713584,97	267328,60
407	713580,26	267334,24
408	713573,32	267331,93
409	713570,40	267335,49
410	713572,22	267341,36
411	713567,88	267345,74
412	713564,45	267346,73
413	713552,95	267349,96
414	713545,26	267353,52
415	713545,70	267362,02
416	713543,68	267367,83
417	713543,22	267373,56
418	713523,52	267376,37
419	713501,60	267365,77
420	713500,23	267352,80
421	713494,39	267353,33
422	713485,02	267357,42
423	713495,12	267368,74
424	713474,45	267391,32
425	713468,80	267385,06
426	713457,74	267395,53
427	713457,86	267400,87
428	713463,30	267403,12
429	713465,30	267421,84
430	713481,14	267426,33
431	713446,16	267486,67
432	713429,92	267485,78
433	713415,28	267490,23
434	713399,23	267512,00
435	713428,53	267536,13
436	713409,31	267555,72
437	713385,75	267536,42
438	713382,67	267536,50
439	713375,51	267532,36
440	713373,74	267531,39
441	713372,38	267532,69
442	713373,03	267541,10
443	713369,59	267547,08
444	713367,17	267550,45
445	713364,78	267561,64
446	713369,72	267568,93
447	713367,78	267577,47
448	713361,16	267590,05

Lp	X	Y
449	713358,39	267588,01
450	713349,47	267586,44
451	713341,87	267587,66
452	713351,26	267594,73
453	713340,92	267607,18
454	713342,59	267616,12
455	713338,29	267622,28
456	713338,17	267632,82
457	713331,32	267653,70
458	713327,36	267658,00
459	713323,55	267662,66
460	713314,15	267665,84
461	713311,18	267668,97
462	713304,71	267678,31
463	713295,79	267685,44
464	713282,91	267688,24
465	713263,22	267691,67
466	713250,72	267695,06
467	713242,34	267701,22
468	713235,87	267714,94
469	713278,76	267730,26
470	713276,97	267744,89
471	713267,86	267750,17
472	713258,22	267751,62
473	713245,93	267755,40
474	713238,40	267755,47
475	713233,10	267756,77
476	713231,27	267758,92
477	713228,22	267758,44
478	713225,70	267763,78
479	713225,24	267769,04
480	713222,72	267775,65
481	713217,97	267776,27
482	713212,96	267787,40
483	713211,74	267794,51
484	713211,96	267799,99
485	713208,04	267801,24
486	713205,17	267804,28
487	713205,94	267807,55
488	713208,38	267810,45
489	713208,10	267814,16
490	713213,38	267818,09
491	713210,31	267821,23
492	713207,27	267831,17

Lp	X	Y
493	713210,15	267841,31
494	713207,13	267847,58
495	713209,50	267849,18
496	713208,04	267857,80
497	713196,80	267853,41
498	713195,28	267856,73
499	713192,83	267859,63
500	713189,36	267861,40
501	713187,11	267865,68
502	713183,31	267869,57
503	713181,74	267875,41
504	713180,29	267882,80
505	713177,02	267887,78
506	713176,16	267890,28
507	713179,74	267892,11
508	713180,15	267894,84
509	713174,64	267899,32
510	713174,30	267903,05
511	713178,35	267914,45
512	713178,54	267919,19
513	713173,88	267921,82
514	713168,71	267920,55
515	713166,83	267917,66
516	713165,15	267916,54
517	713162,19	267916,64
518	713159,84	267918,37
519	713158,30	267921,84
520	713159,13	267927,58
521	713162,96	267933,52
522	713165,30	267947,70
523	713163,09	267954,89
524	713160,41	267954,71
525	713156,43	267967,62
526	713163,94	267981,54
527	713162,12	267992,61
528	713155,19	268004,12
529	713150,73	268009,98
530	713145,81	268014,81
531	713136,87	268014,77
532	713135,64	268042,89
533	713137,52	268060,82
534	713135,59	268074,80
535	713125,32	268073,03
536	713118,16	268076,90

Lp	X	Y
537	713122,82	268091,58
538	713114,37	268095,49
539	713115,31	268106,89
540	713099,04	268114,60
541	713112,87	268136,02
542	713111,86	268138,04
543	713106,56	268142,56
544	713089,61	268141,84
545	713083,94	268140,29
546	713076,28	268133,05
547	713073,79	268129,72
548	713060,78	268137,87
549	713069,61	268150,33
550	713043,31	268152,66
551	713018,11	268167,35
552	713011,74	268155,22
553	713007,45	268147,01
554	712999,45	268135,15
555	712993,75	268127,52
556	712975,23	268141,51
557	712968,07	268153,74
558	712964,33	268168,39
559	712949,47	268188,95
560	712929,09	268202,65
561	712903,33	268170,55
562	712888,87	268187,34
563	712927,77	268228,53
564	712909,84	268247,76
565	712879,26	268214,97
566	712857,30	268190,93
567	712836,52	268224,64
568	712823,10	268242,21
569	712814,67	268253,39
570	712807,23	268261,92
571	712786,91	268285,08
572	712770,94	268302,17
573	712763,70	268311,05
574	712757,11	268321,71
575	712746,84	268348,84
576	712741,28	268366,44
577	712733,88	268388,60
578	712729,52	268398,99
579	712725,77	268407,37
580	712720,82	268416,11

Lp	X	Y
581	712708,79	268430,72
582	712703,88	268434,85
583	712698,79	268437,39
584	712686,54	268442,10
585	712661,34	268442,67
586	712650,79	268445,78
587	712645,36	268447,45
588	712603,74	268473,22
589	712553,99	268500,81
590	712533,73	268514,97
591	712523,56	268525,40
592	712516,59	268534,09
593	712505,21	268558,51
594	712508,14	268598,50
595	712463,09	268589,11
596	712415,54	268565,80
597	712402,87	268560,36
598	712387,70	268557,85
599	712368,73	268559,46
600	712355,37	268559,45
601	712342,12	268557,27
602	712318,30	268553,89
603	712304,98	268553,02
604	712290,69	268551,53
605	712279,17	268547,95
606	712252,65	268537,86
607	712242,88	268535,08
608	712233,96	268534,20
609	712230,83	268534,91
610	712225,91	268537,05
611	712218,42	268542,88
612	712199,77	268595,81
613	712192,66	268621,87
614	712194,85	268660,67
615	712194,25	268686,44
616	712192,05	268714,24
617	712186,43	268713,10
618	712161,27	268721,01
619	712094,51	268743,61
620	712096,40	268750,89
621	712090,64	268799,69
622	711940,11	268803,36
623	711912,52	268804,19
624	711865,71	268797,51

Lp	X	Y
625	711810,53	268770,75
626	711746,99	268737,31
627	711691,81	268722,26
628	711639,98	268722,26
629	711579,78	268730,62
630	711517,55	268739,16
631	711456,71	268742,78
632	711400,58	268757,17
633	711380,27	268761,10
634	711320,83	268772,61
635	711298,33	268773,73
636	711274,61	268772,49
637	711276,31	268753,20
638	711275,47	268732,30
639	711248,72	268725,61
640	711215,28	268728,95
641	711166,79	268754,03
642	711108,27	268764,06
643	711054,76	268770,75
644	711021,32	268767,41
645	710977,85	268755,70
646	710929,36	268754,03
647	710872,51	268750,69
648	710795,60	268750,69
649	710710,32	268754,03
650	710638,42	268762,39
651	710564,85	268767,41
652	710521,38	268767,41
653	710486,27	268760,72
654	710464,53	268747,34
655	710444,47	268737,31
656	710412,70	268710,56
657	710392,63	268675,45
658	710379,26	268645,35
659	710364,21	268625,28
660	710330,77	268613,58
661	710304,01	268606,89
662	710282,28	268606,89
663	710275,59	268600,20
664	710272,24	268573,45
665	710263,88	268555,06
666	710243,82	268548,37
667	710223,75	268553,39
668	710190,31	268553,39

Lp	X	Y
669	710181,95	268540,01
670	710173,59	268508,24
671	710153,53	268466,44
672	710121,76	268424,64
673	710079,96	268389,53
674	710011,40	268349,40
675	709944,52	268329,33
676	709886,00	268319,30
677	709849,22	268305,92
678	709810,76	268272,48
679	709752,24	268208,94
680	709722,14	268178,85
681	709670,31	268143,73
682	709626,83	268128,69
683	709591,72	268135,37
684	709554,94	268145,41
685	709493,07	268153,77
686	709417,48	268156,54
687	709391,91	268154,55
688	709375,30	268149,16
689	709336,47	268139,89
690	709321,66	268128,67
691	709305,71	268127,56
692	709292,96	268123,98
693	709275,12	268120,96
694	709267,13	268119,61
695	709235,73	268114,29
696	709183,36	268102,27
697	709150,59	268082,52
698	709148,86	268081,48
699	709147,16	268080,45
700	709063,23	268036,07
701	708975,36	267970,61
702	708952,54	267953,61
703	708960,07	267898,83
704	708906,05	267745,56
705	708903,56	267739,43
706	708902,36	267736,50
707	708884,98	267676,48
708	708876,09	267508,36
709	708891,13	267334,46
710	708896,49	267206,00
711	708897,45	267176,92
712	708914,57	267147,68

Lp	X	Y
713	708916,10	267145,08
714	708929,73	267121,78
715	708934,05	267102,36
716	708934,27	267089,67
717	708934,51	267077,02
718	708947,98	267073,62
719	708968,05	267063,59
720	709006,50	267053,56
721	709039,95	267055,23
722	709071,71	267075,30
723	709088,43	267087,00
724	709162,01	266866,29
725	709222,20	266732,53
726	709294,10	266603,78
727	709379,37	266465,00
728	709474,68	266302,81
729	709631,85	266008,53
730	709755,58	265832,97
731	709912,75	265654,06
732	710016,42	265510,26
733	710036,49	265470,13
734	710043,17	265443,38
735	710064,91	265418,30
736	710111,73	265389,87
737	710197,00	265354,76
738	710317,39	265296,24
739	710407,68	265249,42
740	710459,51	265215,98
741	710477,91	265192,57
742	710479,58	265165,82
743	710462,86	265105,63
744	710406,01	264970,19
745	710382,60	264896,62
746	710347,49	264772,89
747	710275,59	264471,92
748	710243,82	264306,39
749	710212,05	264132,49
750	710197,00	264015,45
751	710188,64	263938,54
752	710185,30	263834,87
753	710176,94	263569,01
754	710165,23	263368,37
755	710156,87	263263,03
756	710156,87	263154,35

Lp	X	Y
757	710153,53	262992,16
758	710160,22	262769,78
759	710185,30	262385,21
760	710191,99	262328,36
761	710205,36	262281,54
762	710242,15	262204,62
763	710309,03	262110,99
764	710339,13	262060,83
765	710350,83	262003,98
766	710385,94	261883,59
767	710432,76	261778,25
768	709988,37	261603,18
769	709932,41	261563,87
770	709931,24	261563,05
771	709932,69	261561,01
772	709933,85	261559,38
773	709916,55	261546,36
774	709844,75	261492,31
775	709838,51	261488,95
776	709825,72	261480,83
777	709779,24	261457,92
778	709754,06	261408,16
779	709740,55	261356,04
780	709710,39	261307,51
781	709639,63	261193,64
782	709627,66	261174,38
783	709626,63	261172,67
784	709625,43	261170,68
785	709524,07	261007,59
786	709511,87	260987,96
787	709478,66	260934,52
788	709475,98	260930,21
789	709449,57	260887,71
790	709449,17	260887,07
791	709446,88	260883,10
792	709423,60	260842,32
793	709422,62	260840,59
794	709421,19	260838,06
795	709363,30	260732,48
796	709363,15	260732,21
797	709356,33	260719,77
798	709353,69	260715,02
799	709353,48	260714,63
800	709265,11	260555,64

Lp	X	Y
801	709243,94	260549,30
802	709204,02	260544,86
803	709183,74	260542,61
804	709106,83	260537,59
805	709049,98	260525,89
806	709001,49	260499,14
807	708954,67	260450,65
808	708904,51	260415,53
809	708840,97	260395,47
810	708819,24	260398,81
811	708792,48	260410,52
812	708775,76	260408,85
813	708747,34	260390,45
814	708712,22	260357,01
815	708701,72	260357,53
816	708668,75	260357,01
817	708642,00	260357,01
818	708616,92	260352,00
819	708598,53	260333,60
820	708596,85	260286,79
821	708603,54	260219,90
822	708603,52	260216,19
823	708593,79	260205,76
824	708598,01	260166,09
825	708598,32	260163,11
826	708598,54	260161,01
827	708556,06	260077,72
828	708539,58	260060,94
829	708496,51	260073,14
830	708472,12	259992,26
831	708479,81	259927,30
832	708451,39	259835,33
833	708438,01	259811,93
834	708401,22	259795,20
835	708354,41	259781,83
836	708309,26	259775,14
837	708218,97	259766,78
838	708138,71	259755,08
839	708041,73	259733,34
840	707981,54	259711,60
841	707933,05	259683,18
842	707707,32	259484,20
843	707613,69	259412,31
844	707488,29	259291,92

Lp	X	Y
845	707414,72	259189,92
846	707307,71	258990,95
847	707307,71	258964,20
848	707312,72	258947,48
849	707327,77	258937,44
850	707339,47	258932,43
851	707347,83	258932,43
852	707372,92	258932,43
853	707416,39	258929,08
854	707471,57	258909,02
855	707494,97	258890,63
856	707520,06	258860,53
857	707595,30	258710,05
858	707760,83	258385,67
859	707916,33	258056,28
860	707931,38	258012,80
861	707961,48	257840,58
862	707989,90	257676,72
863	708045,08	257404,18
864	708093,57	257098,19
865	708093,57	257039,67
866	708090,22	256986,17
867	708081,86	256930,99
868	708060,13	256862,43
869	708030,03	256798,90
870	707968,16	256705,26
871	707678,90	256364,16
872	707496,65	256155,16
873	707446,49	256088,28
874	707431,44	256048,15
875	707396,32	255957,86
876	707371,24	255875,93
877	707359,54	255800,68
878	707359,54	255717,08
879	707362,88	255630,14
880	707374,59	255513,09
881	707379,60	255334,18
882	707304,36	254869,35
883	707207,38	254249,03
884	707147,19	253857,77
885	707135,48	253802,59
886	707071,95	253759,12
887	707005,06	253772,49
888	706956,58	253784,20

Lp	X	Y
889	706933,17	253800,92
890	706881,33	253851,08
891	706852,91	253869,47
892	706809,44	253876,16
893	706764,29	253877,83
894	706727,51	253892,88
895	706697,41	253916,29
896	706643,90	253956,42
897	706538,56	254016,61
898	706461,65	254053,40
899	706391,42	254075,13
900	706344,61	254083,49
901	706301,13	254081,82
902	706261,00	254076,80
903	706227,56	254063,43
904	706180,75	254038,35
905	706152,32	254016,61
906	706113,86	253999,89
907	706036,95	253979,83
908	705961,71	253971,47
909	705901,51	253969,79
910	705794,50	253963,11
911	705742,67	253951,40
912	705664,08	253884,52
913	705558,74	253790,88
914	705349,74	253598,60
915	705299,58	253623,68
916	705276,17	253632,04
917	705236,04	253642,07
918	705205,94	253650,43
919	705170,83	253648,76
920	705122,34	253643,74
921	705070,51	253640,40
922	704976,87	253635,38
923	704931,73	253638,73
924	704881,57	253647,09
925	704826,39	253665,48
926	704784,59	253680,53
927	704742,79	253695,58
928	704690,95	253703,94
929	704635,77	253710,63
930	704580,60	253713,97
931	704473,59	253713,97
932	704383,30	253715,64

Lp	X	Y
933	704284,64	253713,97
934	704207,73	253708,95
935	704109,08	253685,55
936	704022,13	253660,46
937	703953,58	253645,42
938	703878,34	253643,74
939	703809,78	253652,10
940	703739,56	253662,14
941	703645,92	253688,89
942	703557,30	253715,64
943	703512,16	253730,69
944	703451,97	253742,39
945	703403,48	253742,39
946	703351,64	253742,39
947	703298,14	253755,77
948	703258,01	253774,16
949	703187,78	253812,62
950	703082,44	253856,09
951	703059,03	253874,49
952	703040,64	253899,57
953	703012,22	253951,40
954	702983,79	253993,20
955	702952,02	254038,35
956	702923,60	254061,76
957	702895,17	254076,80
958	702850,03	254096,87
959	702813,24	254108,57
960	702774,79	254125,29
961	702739,67	254148,70
962	702666,10	254195,52
963	702620,96	254218,93
964	702542,37	254257,39
965	702490,54	254277,45
966	702432,02	254297,51
967	702391,89	254299,19
968	702353,43	254297,51
969	702288,22	254295,84
970	702234,72	254285,81
971	702179,54	254277,45
972	702117,67	254280,79
973	702069,18	254295,84
974	702002,30	254327,61
975	701958,83	254346,00
976	701891,95	254369,41

Lp	X	Y
977	701825,06	254387,81
978	701759,85	254389,48
979	701672,91	254389,48
980	701565,90	254376,10
981	701492,33	254364,40
982	701455,54	254354,36
983	701423,77	254339,32
984	701408,72	254322,60
985	701373,61	254254,04
986	701346,86	254198,86
987	701320,11	254165,42
988	701290,01	254147,03
989	701246,54	254140,34
990	701189,69	254140,34
991	701106,08	254143,69
992	701035,86	254143,69
993	700952,26	254143,69
994	700872,00	254135,33
995	700808,46	254125,29
996	700739,91	254111,92
997	700679,71	254093,52
998	700626,21	254068,44
999	700581,06	254058,41
1000	700542,60	254061,76
1001	700387,10	254126,97
1002	700356,41	254124,46
1003	700328,21	254128,59
1004	700260,70	254138,50
1005	700223,49	254143,96
1006	700176,04	254150,93
1007	700144,10	254156,17
1008	700074,05	254167,69
1009	699883,05	254195,11
1010	699721,05	254218,36
1011	699604,10	254239,16
1012	699470,82	254267,42
1013	699469,15	254300,86
1014	699424,00	254344,33
1015	699358,79	254453,01
1016	699332,04	254478,10
1017	699300,27	254488,13
1018	699253,46	254488,13
1019	699184,90	254493,14
1020	699086,25	254494,82

Lp	X	Y
1021	698995,96	254498,16
1022	698945,80	254504,85
1023	698872,23	254536,62
1024	698698,34	254635,27
1025	698608,05	254695,46
1026	698531,13	254740,61
1027	698412,42	254799,13
1028	698343,86	254824,21
1029	698295,37	254834,24
1030	698248,56	254834,24
1031	698012,80	254790,77
1032	697696,78	254732,25
1033	697491,12	254702,15
1034	697290,47	254662,02
1035	697145,00	254630,25
1036	697064,75	254613,53
1037	696994,52	254591,80
1038	696880,82	254544,98
1039	696783,84	254504,85
1040	696772,14	254662,02
1041	696538,05	254668,71
1042	696345,77	254668,71
1043	696280,56	254675,40
1044	696235,41	254690,45
1045	696175,22	254722,21
1046	696094,96	254772,38
1047	696044,80	254797,46
1048	695992,96	254820,87
1049	695924,41	254842,60
1050	695857,53	254860,99
1051	695835,79	254860,99
1052	695800,68	254872,70
1053	695768,91	254896,11
1054	695743,83	254909,48
1055	695712,06	254919,52
1056	695670,26	254926,20
1057	695635,15	254926,20
1058	695586,66	254926,20
1059	695519,78	254924,53
1060	695449,55	254926,20
1061	695409,42	254929,55
1062	695367,62	254939,58
1063	695334,18	254952,96
1064	695277,33	254978,04

Lp	X	Y
1065	695240,54	254999,77
1066	695230,51	255011,48
1067	695203,76	255041,58
1068	695180,35	255053,28
1069	695148,58	255058,30
1070	695123,50	255053,28
1071	695051,60	255195,40
1072	695006,46	255280,68
1073	694979,70	255327,50
1074	694949,61	255364,28
1075	694896,10	255431,16
1076	694837,58	255499,72
1077	694797,45	255541,52
1078	694725,55	255593,35
1079	694668,70	255616,76
1080	694581,76	255676,95
1081	694549,99	255710,39
1082	694523,23	255752,20
1083	694513,20	255782,29
1084	694498,15	255855,86
1085	694484,78	255937,79
1086	694453,01	256053,16
1087	694312,56	256362,49
1088	694063,42	256599,92
1089	694083,49	256690,21
1090	694100,21	256738,70
1091	694152,04	256815,62
1092	694158,73	256845,71
1093	694076,80	257111,57
1094	694063,42	257178,45
1095	694066,77	257220,25
1096	694121,94	257397,49
1097	694131,98	257422,57
1098	694182,14	257469,39
1099	694205,55	257499,48
1100	694233,97	257549,65
1101	694274,10	257619,87
1102	694327,61	257730,23
1103	694339,31	257765,34
1104	694340,98	257797,11
1105	694335,97	257823,86
1106	694325,93	257843,93
1107	694320,92	257870,68
1108	694324,26	257912,48

Lp	X	Y
1109	694351,01	258052,93
1110	694376,09	258166,63
1111	694386,13	258225,15
1112	694392,82	258270,30
1113	694396,16	258317,12
1114	694404,52	258357,24
1115	694419,57	258429,14
1116	694451,34	258542,84
1117	694466,39	258599,69
1118	694463,04	258643,16
1119	694458,03	258703,36
1120	694461,37	258755,19
1121	694474,75	258822,07
1122	694483,11	258870,56
1123	694489,79	258909,02
1124	694496,48	258962,53
1125	694499,83	259044,46
1126	694504,84	259086,26
1127	694524,91	259171,53
1128	694538,28	259251,79
1129	694549,99	259290,25
1130	694549,99	259348,77
1131	694555,00	259392,24
1132	694536,61	259434,04
1133	694518,22	259454,11
1134	694478,09	259482,53
1135	694436,29	259514,30
1136	694466,39	259534,37
1137	694496,48	259557,77
1138	694521,56	259592,89
1139	694544,97	259624,66
1140	694558,13	259643,08
1141	694563,37	259650,63
1142	694570,47	259654,87
1143	694613,53	259691,54
1144	694633,45	259717,65
1145	694637,54	259730,25
1146	694644,80	259791,15
1147	694647,57	259825,97
1148	694652,31	259870,12
1149	694665,26	259946,28
1150	694668,97	259978,45
1151	694663,37	259995,40
1152	694622,75	260084,53

Lp	X	Y
1153	694577,14	260130,95
1154	694545,04	260160,53
1155	694532,05	260176,31
1156	694515,61	260199,80
1157	694441,12	260354,70
1158	694426,76	260384,32
1159	694418,49	260408,28
1160	694407,86	260445,63
1161	694402,85	260485,76
1162	694366,06	260622,87
1163	694305,87	260883,71
1164	694300,85	260910,46
1165	694297,51	261007,44
1166	694710,50	261074,32
1167	694805,81	261087,70
1168	694825,88	261106,09
1169	694820,86	261721,40
1170	694809,16	262326,68
1171	694809,16	262497,23
1172	694815,84	262523,99
1173	694827,55	262542,38
1174	694874,36	262562,44
1175	694962,98	262572,47
1176	694988,06	262587,52
1177	694998,10	262605,92
1178	695011,47	262821,61
1179	695018,16	263045,66
1180	695183,69	263055,70
1181	695268,97	263060,71
1182	695334,18	263060,71
1183	695402,73	263059,04
1184	695471,29	263055,70
1185	695611,74	263060,71
1186	695762,22	263067,40
1187	695855,86	263074,09
1188	695996,31	263099,17
1189	696074,89	263112,55
1190	696183,58	263145,99
1191	696303,96	263179,43
1192	696429,37	263234,61
1193	696502,94	263264,70
1194	696564,80	263269,72
1195	696718,63	263289,78
1196	696777,15	263289,78

Lp	X	Y
1197	696828,99	263283,09
1198	696854,07	263269,72
1199	696872,46	263251,33
1200	696909,25	263227,92
1201	696946,03	263221,23
1202	697009,57	263224,57
1203	697071,43	263221,23
1204	697106,55	263212,87
1205	697145,00	263192,80
1206	697310,54	263139,30
1207	697461,02	263094,15
1208	697519,54	263085,79
1209	697571,38	263082,45
1210	697608,16	263072,42
1211	697653,31	263047,34
1212	697678,39	263028,94
1213	697705,14	262997,17
1214	697725,20	262958,72
1215	697758,65	262923,60
1216	697803,79	262900,20
1217	697954,28	262814,92
1218	698119,81	262731,32
1219	698251,90	262671,13
1220	698404,06	262607,59
1221	698562,90	262539,03
1222	698791,97	262442,05
1223	698833,77	262428,68
1224	698862,20	262430,35
1225	698922,39	262468,81
1226	699086,25	262662,76
1227	699102,97	262681,16
1228	699129,72	262686,17
1229	699169,85	262686,17
1230	699235,06	262657,75
1231	699323,68	262612,60
1232	699403,94	262580,83
1233	699450,76	262562,44
1234	699497,57	262550,74
1235	699544,39	262547,39
1236	699602,91	262567,46
1237	699689,86	262629,32
1238	699830,31	262687,85
1239	699959,06	262722,96
1240	700089,48	262769,78

Lp	X	Y
1241	700184,79	262789,84
1242	700281,76	262806,56
1243	700326,91	262803,22
1244	700393,79	262784,82
1245	700459,00	262751,38
1246	700509,16	262719,61
1247	700572,70	262661,09
1248	700649,61	262589,20
1249	700674,70	262577,49
1250	700704,79	262574,15
1251	700788,39	262577,49
1252	700982,35	262604,24
1253	701154,57	262639,36
1254	701435,48	262716,27
1255	701530,78	262749,71
1256	701607,70	262783,15
1257	701689,63	262828,30
1258	701743,13	262863,41
1259	701798,31	262891,84
1260	701875,23	262915,24
1261	701997,28	262957,05
1262	702112,66	263000,52
1263	702279,86	263060,71
1264	702393,56	263099,17
1265	702490,54	263144,31
1266	702636,01	263221,23
1267	702681,15	263242,97
1268	702717,94	263249,65
1269	702779,80	263253,00
1270	702870,09	263254,67
1271	702963,73	263261,36
1272	703110,87	263261,36
1273	703341,61	263266,37
1274	703497,11	263268,05
1275	703657,63	263259,69
1276	703741,23	263242,97
1277	703836,54	263217,88
1278	703936,86	263184,44
1279	704008,76	263156,02
1280	704075,64	263144,31
1281	704120,78	263142,64
1282	704165,93	263159,36
1283	704232,81	263174,41
1284	704393,33	263187,79

Lp	X	Y
1285	704475,26	263189,46
1286	704593,97	263196,15
1287	704732,75	263199,49
1288	704811,34	263209,52
1289	704889,93	263226,24
1290	704978,54	263237,95
1291	705087,23	263249,65
1292	705373,15	263279,75
1293	705453,41	263294,80
1294	705612,25	263329,91
1295	705585,50	263433,58
1296	705496,88	263727,86
1297	705451,73	263920,14
1298	705399,90	264139,18
1299	705368,13	264321,44
1300	705336,36	264537,13
1301	705304,59	264704,33
1302	705294,56	264766,20
1303	705287,87	264884,92
1304	705274,50	265063,82
1305	705261,12	265214,31
1306	705246,07	265388,20
1307	705149,09	265426,66
1308	705068,83	265443,38
1309	705015,33	265445,05
1310	704978,54	265438,36
1311	704920,02	265426,66
1312	704881,57	265430,00
1313	704846,45	265443,38
1314	704814,68	265465,12
1315	704782,91	265495,21
1316	704766,19	265526,98
1317	704752,82	265590,52
1318	704724,39	265734,32
1319	704712,69	265799,52
1320	704682,59	265849,69
1321	704615,71	265924,93
1322	704585,61	265956,70
1323	704545,48	265966,73
1324	704493,65	266068,72
1325	704441,82	266169,05
1326	704381,62	266257,67
1327	704299,69	266374,71
1328	704264,58	266419,85

Lp	X	Y
1329	704231,14	266483,39
1330	704197,70	266538,57
1331	704132,49	266615,48
1332	704033,87	266742,27
1333	703980,33	266806,37
1334	703955,72	266838,68
1335	703935,09	266863,82
1336	703924,10	266875,78
1337	703916,71	266882,61
1338	703905,72	266891,10
1339	703877,65	266910,38
1340	703844,68	266932,56
1341	703839,35	266936,01
1342	703816,49	266950,86
1343	703782,97	266974,06
1344	703733,12	267009,25
1345	703712,50	267023,22
1346	703710,83	267024,35
1347	703709,92	267024,97
1348	703689,71	267038,85
1349	703650,08	267065,14
1350	703608,73	267094,18
1351	703593,00	267105,25
1352	703568,23	267122,70
1353	703544,02	267139,25
1354	703534,11	267147,39
1355	703522,40	267157,98
1356	703513,58	267166,60
1357	703503,29	267178,13
1358	703483,95	267201,17
1359	703459,41	267230,29
1360	703427,66	267269,27
1361	703407,10	267293,64
1362	703398,72	267303,50
1363	703396,96	267305,83
1364	703393,23	267310,75
1365	703376,79	267328,96
1366	703351,61	267360,85
1367	703323,45	267395,41
1368	703291,06	267435,63
1369	703271,26	267460,78
1370	703246,33	267491,47
1371	703226,84	267515,00
1372	703192,47	267558,01

Lp	X	Y
1373	703166,38	267590,97
1374	703153,98	267605,74
1375	703153,94	267605,79
1376	703151,37	267608,11
1377	703149,14	267610,45
1378	703140,82	267619,85
1379	703138,15	267621,74
1380	703135,33	267623,74
1381	703123,71	267631,01
1382	703114,70	267635,47
1383	703078,02	267651,64
1384	703041,00	267667,42
1385	702965,65	267699,53
1386	702889,82	267731,18
1387	702886,83	267732,92
1388	702788,16	267762,51
1389	702743,02	267774,21
1390	702646,04	267804,31
1391	702604,24	267817,69
1392	702535,68	267872,86
1393	702492,21	267914,66
1394	702428,67	267948,10
1395	702371,82	267969,84
1396	702311,63	267979,87
1397	702249,76	267978,20
1398	702212,98	267973,19
1399	702189,57	267964,83
1400	702152,78	267939,74
1401	702119,34	267931,38
1402	702080,89	267931,38
1403	702039,09	267941,42
1404	701958,83	267958,14
1405	701876,90	267971,51
1406	701805,00	267994,92
1407	701754,84	268014,99
1408	701699,66	268050,10
1409	701632,78	268106,95
1410	701517,41	268203,93
1411	701388,66	268314,28
1412	701279,98	268412,93
1413	701226,47	268476,47
1414	701181,33	268518,27
1415	701124,48	268568,43
1416	701052,58	268621,94

Lp	X	Y
1417	700973,99	268673,77
1418	700917,14	268708,89
1419	700830,20	268755,70
1420	700726,53	268802,52
1421	700601,13	268854,35
1422	700383,76	268949,66
1423	700248,32	269024,90
1424	700198,16	269060,02
1425	700174,75	269083,42
1426	700158,03	269081,75
1427	700148,00	269073,39
1428	700132,95	269044,97
1429	700101,18	268984,77
1430	700089,48	268971,40
1431	700066,91	268967,22
1432	700043,50	268968,05
1433	700012,56	268983,94
1434	699985,81	269000,66
1435	699954,04	269022,40
1436	699926,45	269034,10
1437	699905,55	269037,44
1438	699880,47	269039,12
1439	699852,88	269034,94
1440	699822,79	269024,07
1441	699773,84	268994,89
1442	699664,79	268927,20
1443	699619,21	268898,32
1444	699585,88	268877,10
1445	699492,55	268811,05
1446	699485,03	268821,75
1447	699481,69	268830,11
1448	699476,67	268854,35
1449	699476,67	268880,27
1450	699479,18	268923,74
1451	699482,95	268953,67
1452	699486,79	269023,45
1453	699487,47	269035,78
1454	699489,40	269116,76
1455	699492,18	269229,55
1456	699492,97	269261,26
1457	699493,39	269319,18
1458	699499,25	269362,66
1459	699504,26	269413,65
1460	699519,31	269456,29

Lp	X	Y
1461	699529,34	269483,88
1462	699533,52	269525,68
1463	699535,41	269550,92
1464	699526,28	269576,21
1465	699511,78	269606,86
1466	699499,00	269633,19
1467	699488,12	269655,79
1468	699486,09	269658,56
1469	699481,38	269665,04
1470	699465,42	269683,49
1471	699440,08	269706,81
1472	699422,00	269720,35
1473	699406,08	269732,21
1474	699385,02	269747,25
1475	699325,88	269775,57
1476	699303,62	269779,00
1477	699231,72	269799,06
1478	699146,44	269825,81
1479	699074,55	269849,22
1480	699024,39	269870,96
1481	698989,27	269891,02
1482	698952,49	269911,09
1483	698902,33	269934,50
1484	698872,23	269957,91
1485	698850,49	269994,69
1486	698838,79	270038,16
1487	698823,74	270088,32
1488	698802,00	270131,80
1489	698773,58	270156,88
1490	698720,07	270197,01
1491	698654,86	270240,48
1492	698577,95	270285,63
1493	698527,79	270305,69
1494	698479,30	270307,36
1495	698439,17	270305,69
1496	698365,60	270287,30
1497	698287,01	270270,58
1498	698215,11	270268,91
1499	698161,61	270273,92
1500	698278,65	270546,47
1501	698330,49	270690,26
1502	698377,30	270785,57
1503	698407,40	270850,78
1504	698445,86	270907,63

Lp	X	Y
1505	698574,60	271093,23
1506	698678,27	271242,04
1507	698736,79	271350,72
1508	698781,94	271446,03
1509	698820,40	271521,27
1510	698853,84	271596,51
1511	698907,34	271673,43
1512	698954,16	271718,57
1513	699064,51	271780,44
1514	699169,85	271815,55
1515	699235,06	271860,69
1516	699273,52	271942,63
1517	699265,16	272024,56
1518	699265,16	272108,16
1519	699268,50	272151,63
1520	699328,70	272248,61
1521	699455,77	272407,45
1522	699520,98	272487,71
1523	699586,19	272581,35
1524	699646,39	272690,03
1525	699718,28	272873,96
1526	699729,99	272940,84
1527	699760,09	273032,80
1528	699771,79	273067,91
1529	699790,18	273136,47
1530	699775,13	273156,53
1531	699746,71	273183,28
1532	699711,60	273213,38
1533	699663,11	273246,82
1534	699643,04	273246,82
1535	699619,63	273245,15
1536	699586,19	273241,81
1537	699566,13	273253,51
1538	699504,26	273283,61
1539	699449,09	273300,33
1540	699402,27	273302,00
1541	699352,11	273293,64
1542	699263,49	273270,23
1543	699183,23	273245,15
1544	699111,33	273215,05
1545	699032,75	273171,58
1546	698937,44	273113,06
1547	698902,33	273094,67
1548	698856,81	273084,93

Lp	X	Y
1549	698839,68	273085,21
1550	698826,75	273087,00
1551	698719,58	273100,49
1552	698713,78	273101,22
1553	698693,32	273103,03
1554	698585,56	273100,86
1555	698564,60	273098,23
1556	698446,83	273079,78
1557	698438,90	273107,78
1558	698433,14	273150,96
1559	698430,75	273164,77
1560	698429,39	273222,79
1561	698396,75	273218,87
1562	698375,57	273216,75
1563	698374,00	273218,20
1564	698320,02	273195,72
1565	698282,83	273188,98
1566	698233,53	273242,06
1567	698200,90	273213,70
1568	698159,41	273174,99
1569	698154,19	273170,85
1570	698126,16	273141,74
1571	698101,36	273123,09
1572	698114,82	273160,86
1573	698094,63	273160,01
1574	698074,19	273165,15
1575	698071,15	273165,95
1576	698063,68	273137,02
1577	698044,25	273140,63
1578	698012,19	273054,03
1579	698010,22	273052,40
1580	697948,08	273025,34
1581	697873,45	272984,95
1582	697805,84	272963,88
1583	697633,73	272904,17
1584	697519,58	272865,53
1585	697533,63	272932,27
1586	697510,80	272930,51
1587	697412,46	272925,24
1588	697379,09	272816,36
1589	697257,92	272775,97
1590	697284,26	272862,02
1591	697264,94	272863,78
1592	697266,70	272879,58

Lp	X	Y
1593	697235,09	272891,87
1594	697203,48	272788,26
1595	697191,19	272758,41
1596	697124,45	272730,31
1597	697112,16	272765,43
1598	697082,31	272800,56
1599	697061,23	272805,82
1600	697003,28	272793,53
1601	696959,38	272812,85
1602	696933,03	272798,80
1603	696876,84	272749,63
1604	696864,54	272718,02
1605	696838,20	272712,75
1606	696769,71	272710,99
1607	696766,20	272751,38
1608	696746,88	272790,02
1609	696688,93	272832,17
1610	696553,71	272898,90
1611	696425,51	272969,14
1612	696316,63	273060,46
1613	696314,87	273086,81
1614	696276,24	273127,20
1615	696242,87	273139,49
1616	696321,90	273267,69
1617	696279,75	273294,03
1618	696169,11	273371,30
1619	696114,67	273392,37
1620	696011,06	273260,66
1621	695907,45	273316,86
1622	695858,28	273357,25
1623	695872,33	273404,67
1624	695917,99	273532,86
1625	695775,74	273578,52
1626	695677,40	273606,62
1627	695654,57	273527,60
1628	695615,93	273539,89
1629	695529,88	273559,21
1630	695536,90	273590,82
1631	695489,49	273603,11
1632	695447,34	273624,18
1633	695450,85	273638,23
1634	695403,44	273662,82
1635	695340,22	273669,84
1636	695282,26	273689,16

Lp	X	Y
1637	695254,17	273697,94
1638	695229,58	273722,53
1639	695189,19	273710,24
1640	695159,34	273632,97
1641	695124,21	273639,99
1642	695076,80	273659,31
1643	695004,79	273675,11
1644	694985,48	273608,38
1645	694945,09	273604,87
1646	694895,91	273594,33
1647	694878,35	273531,11
1648	694808,11	273518,82
1649	694683,42	273527,60
1650	694560,02	273539,43
1651	694469,73	273618,02
1652	694429,60	273668,18
1653	694379,44	273733,39
1654	694315,90	273820,33
1655	694250,69	273907,28
1656	694182,14	273989,21
1657	694116,93	274057,76
1658	694026,64	274131,33
1659	693861,10	274246,71
1660	693784,19	274298,54
1661	693677,18	274360,40
1662	693632,03	274382,14
1663	693545,09	274423,94
1664	693488,24	274447,35
1665	693448,11	274472,43
1666	693409,65	274505,87
1667	693364,51	274544,33
1668	693282,58	274606,20
1669	693202,32	274666,39
1670	693130,42	274714,88
1671	693040,13	274800,15
1672	692951,51	274885,43
1673	692892,99	274957,33
1674	692859,55	274992,44
1675	692787,65	275054,30
1676	692760,90	275092,76
1677	692717,42	275179,71
1678	692689,00	275241,57
1679	692761,99	275261,30
1680	692848,97	275286,89

Lp	X	Y
1681	692956,43	275322,70
1682	693017,83	275363,64
1683	692948,75	275529,94
1684	692912,93	275578,54
1685	692902,70	275639,95
1686	692958,99	275696,23
1687	692969,22	275752,52
1688	692953,87	275778,10
1689	692869,44	275790,89
1690	692787,57	275798,57
1691	692726,17	275783,22
1692	692698,03	275747,40
1693	692511,26	275757,63
1694	692452,42	275734,61
1695	692449,86	275701,35
1696	692444,75	275624,60
1697	692421,72	275632,27
1698	692342,41	275650,18
1699	692250,31	275657,86
1700	692229,84	275629,71
1701	692206,81	275519,70
1702	692032,84	275568,31
1703	691915,15	275616,92
1704	691843,52	275622,04
1705	691690,01	275627,15
1706	691684,90	275691,11
1707	691669,55	275729,49
1708	691636,29	275844,62
1709	691638,85	275900,90
1710	691700,25	275916,25
1711	691769,33	275954,63
1712	691787,23	275998,12
1713	691741,18	276026,27
1714	691697,69	276013,47
1715	691649,08	276008,36
1716	691613,26	275998,12
1717	691554,42	275990,45
1718	691516,04	275990,45
1719	691472,55	276010,92
1720	691429,06	276069,76
1721	691370,21	276069,76
1722	691334,40	276069,76
1723	691303,69	276103,02
1724	691293,46	276138,84

Lp	X	Y
1725	691288,34	276172,10
1726	691267,88	276210,47
1727	691219,27	276248,85
1728	691173,22	276253,96
1729	690955,75	276274,43
1730	690855,97	276284,67
1731	690843,18	276325,60
1732	690807,36	276369,09
1733	690735,73	276356,30
1734	690682,00	276356,30
1735	690676,88	276323,04
1736	690712,70	276256,52
1737	690633,39	276233,50
1738	690523,38	276215,59
1739	690418,48	276197,68
1740	690293,12	276202,80
1741	690075,66	276184,89
1742	689924,71	276202,80
1743	689855,63	276220,71
1744	689817,26	276223,26
1745	689778,88	276197,68
1746	689709,81	276184,89
1747	689597,24	276213,03
1748	689530,72	276215,59
1749	689476,99	276205,36
1750	689423,26	276131,16
1751	689295,34	276092,79
1752	689223,71	276062,08
1753	689149,51	276021,15
1754	689123,93	275990,45
1755	689095,79	275936,72
1756	688947,40	275821,59
1757	688842,50	275790,89
1758	688696,68	275739,72
1759	688586,66	275675,76
1760	688472,83	275623,64
1761	688373,13	275608,59
1762	688312,94	275586,01
1763	688280,96	275550,27
1764	688222,65	275437,41
1765	688188,79	275377,22
1766	688154,93	275330,19
1767	688141,76	275303,86
1768	688139,88	275232,38

Lp	X	Y
1769	688130,48	275174,06
1770	688119,19	275128,92
1771	688098,50	275066,84
1772	688085,33	275001,01
1773	688075,93	274938,93
1774	688066,52	274876,86
1775	688064,64	274848,64
1776	688057,43	274830,25
1777	688018,97	274801,83
1778	687958,78	274760,02
1779	687896,91	274701,50
1780	687828,36	274646,32
1781	687773,18	274579,44
1782	687689,76	274454,42
1783	687677,06	274427,09
1784	687651,41	274368,82
1785	687636,32	274336,68
1786	687614,39	274300,37
1787	687560,83	274194,87
1788	687488,28	274091,98
1789	687450,35	274041,67
1790	687425,52	274007,72
1791	687419,25	273999,24
1792	687345,02	273900,89
1793	687328,38	273877,85
1794	687302,41	273844,11
1795	687255,28	273780,23
1796	687194,65	273703,29
1797	687116,07	273586,25
1798	687017,42	273412,35
1799	686969,26	273296,11
1800	686946,21	273235,54
1801	686908,73	273179,94
1802	686828,48	273098,01
1803	686738,18	273007,72
1804	686681,60	272954,14
1805	686646,45	272899,75
1806	686580,60	272764,62
1807	686521,08	272636,20
1808	686511,97	272615,57
1809	686494,95	272577,23
1810	686429,38	272459,43
1811	686361,38	272378,39
1812	686360,31	272377,06

Lp	X	Y
1813	686318,42	272325,30
1814	686249,95	272277,03
1815	686174,71	272236,91
1816	686134,58	272211,82
1817	686087,76	272188,42
1818	686055,99	272175,04
1819	686024,22	272158,32
1820	685980,75	272136,58
1821	685952,32	272111,50
1822	685913,87	272064,68
1823	685888,79	272031,24
1824	685877,08	271999,47
1825	685786,79	271516,25
1826	685746,66	271288,85
1827	685726,60	271165,12
1828	685713,22	271103,26
1829	685698,17	271017,98
1830	685683,12	270942,74
1831	685666,40	270885,89
1832	685627,95	270895,92
1833	685571,10	270902,61
1834	685484,15	270905,96
1835	685356,36	270902,53
1836	685342,80	270904,37
1837	685311,14	270908,22
1838	685278,70	270915,81
1839	685218,95	270926,16
1840	685162,69	270941,76
1841	685112,22	270956,97
1842	685025,86	270982,28
1843	684969,81	270997,38
1844	684944,19	271004,68
1845	684857,47	271030,27
1846	684778,61	271052,83
1847	684716,90	271071,11
1848	684715,56	271071,50
1849	684668,16	271080,02
1850	684619,18	271082,77
1851	684535,52	271082,69
1852	684451,76	271080,91
1853	684362,84	271078,51
1854	684359,37	271078,41
1855	684277,44	271075,84
1856	684191,46	271073,44

Lp	X	Y
1857	684104,96	271071,28
1858	684052,94	271071,80
1859	684022,47	271072,18
1860	683976,93	271073,71
1861	683974,64	271073,83
1862	683878,33	271079,00
1863	683794,40	271083,90
1864	683777,58	271084,63
1865	683707,81	271088,45
1866	683614,03	271093,67
1867	683523,07	271099,16
1868	683477,40	271101,68
1869	683438,47	271103,84
1870	683380,44	271107,18
1871	683319,49	271107,72
1872	683277,38	271105,93
1873	683237,09	271104,57
1874	683219,28	271101,68
1875	683198,54	271098,32
1876	683156,77	271089,88
1877	683115,80	271079,39
1878	683077,56	271068,41
1879	683021,92	271045,35
1880	682969,11	271023,82
1881	682905,14	270997,60
1882	682850,89	270975,10
1883	682774,50	270943,34
1884	682729,58	270925,50
1885	682724,53	270923,77
1886	682712,09	270919,52
1887	682704,21	270917,28
1888	682665,14	270906,18
1889	682583,94	270884,98
1890	682497,58	270861,97
1891	682427,13	270843,28
1892	682377,89	270830,87
1893	682351,58	270826,24
1894	682323,92	270822,71
1895	682274,04	270819,42
1896	682264,37	270818,93
1897	682206,71	270816,00
1898	682123,45	270812,20
1899	682036,09	270808,08
1900	682014,60	270807,12

Lp	X	Y
1901	681952,22	270804,33
1902	681927,25	270808,39
1903	681907,88	270803,79
1904	681891,57	270801,50
1905	681808,40	270797,56
1906	681757,05	270795,30
1907	681724,51	270793,62
1908	681667,72	270789,05
1909	681622,69	270784,60
1910	681621,96	270784,53
1911	681565,47	270779,07
1912	681504,09	270773,31
1913	681447,15	270767,87
1914	681420,95	270765,16
1915	681367,62	270761,20
1916	681346,98	270761,65
1917	681315,19	270762,24
1918	681309,22	270762,35
1919	681263,19	270762,98
1920	681197,90	270763,98
1921	681123,08	270765,23
1922	681001,98	270769,30
1923	680996,10	270769,50
1924	680989,30	270769,73
1925	680937,49	270772,85
1926	680849,38	270779,13
1927	680753,71	270771,86
1928	680753,62	270771,85
1929	680683,32	270772,02
1930	680648,99	270773,07
1931	680615,43	270769,82
1932	680586,50	270761,94
1933	680554,66	270756,93
1934	680547,01	270755,72
1935	680537,20	270750,47
1936	680531,50	270747,41
1937	680486,58	270723,37
1938	680408,65	270695,84
1939	680394,16	270691,86
1940	680368,85	270684,93
1941	680354,33	270680,94
1942	680301,82	270659,41
1943	680238,48	270632,91
1944	680199,93	270613,13

Lp	X	Y
1945	680192,44	270609,29
1946	680153,84	270592,59
1947	680150,20	270591,01
1948	680145,93	270589,89
1949	680108,07	270579,89
1950	680044,16	270578,83
1951	679994,18	270575,99
1952	679970,31	270575,32
1953	679968,56	270575,27
1954	679942,22	270577,36
1955	679899,88	270584,79
1956	679874,49	270590,21
1957	679844,94	270596,53
1958	679779,42	270616,48
1959	679733,72	270634,64
1960	679709,60	270644,23
1961	679686,83	270647,62
1962	679678,01	270648,87
1963	679611,19	270658,33
1964	679552,53	270673,86
1965	679473,11	270695,57
1966	679468,62	270696,64
1967	679392,99	270714,76
1968	679340,79	270732,55
1969	679291,14	270741,67
1970	679253,28	270750,13
1971	679220,49	270757,44
1972	679187,16	270766,88
1973	679158,78	270774,92
1974	679099,51	270789,15
1975	679035,74	270806,05
1976	678995,74	270815,56
1977	678969,53	270821,07
1978	678942,22	270825,26
1979	678923,49	270828,13
1980	678894,03	270829,52
1981	678876,20	270830,35
1982	678841,50	270831,38
1983	678818,02	270831,64
1984	678792,03	270831,20
1985	678742,96	270828,74
1986	678696,27	270828,21
1987	678688,10	270827,44
1988	678646,58	270823,51

Lp	X	Y
1989	678636,48	270822,74
1990	678586,93	270818,94
1991	678525,16	270815,37
1992	678516,73	270814,64
1993	678461,64	270809,88
1994	678430,53	270809,99
1995	678428,05	270809,99
1996	678342,76	270807,93
1997	678342,63	270807,92
1998	678308,11	270805,22
1999	678293,17	270804,05
2000	678290,15	270803,82
2001	678241,80	270800,15
2002	678229,06	270799,19
2003	678197,45	270799,09
2004	678183,57	270799,05
2005	678136,54	270800,22
2006	678086,94	270805,29
2007	677970,60	270824,73
2008	677915,99	270840,14
2009	677913,64	270841,00
2010	677917,27	270865,36
2011	677926,59	270927,90
2012	677928,54	270940,35
2013	677935,23	270982,91
2014	677942,24	271027,55
2015	677956,81	271122,90
2016	677956,98	271124,00
2017	677968,85	271188,83
2018	677975,56	271230,76
2019	677975,88	271237,33
2020	677976,23	271244,74
2021	677955,14	271246,83
2022	677957,38	271306,54
2023	677958,49	271337,65
2024	677947,76	271411,60
2025	677916,42	271508,01
2026	677880,62	271603,39
2027	677844,60	271701,09
2028	677775,18	271890,84
2029	677774,75	271892,02
2030	677763,10	271891,44
2031	677687,19	271870,06
2032	677667,47	272124,10

Lp	X	Y
2033	677661,71	272198,36
2034	677661,50	272200,99
2035	677655,75	272275,11
2036	677642,12	272431,26
2037	677628,62	272589,98
2038	677624,04	272643,82
2039	677619,76	272694,14
2040	677605,06	272866,97
2041	677600,81	272916,92
2042	677600,48	272920,82
2043	677594,94	272984,47
2044	677583,58	273115,15
2045	677580,26	273158,95
2046	677580,09	273161,19
2047	677568,20	273318,11
2048	677559,21	273436,79
2049	677547,51	273573,14
2050	677545,38	273598,06
2051	677573,23	273584,85
2052	677697,55	273753,75
2053	677694,63	273778,41
2054	677599,42	273839,89
2055	677577,58	273819,40
2056	677564,42	273817,00
2057	677524,44	273837,75
2058	677518,96	273913,26
2059	677654,69	273896,95
2060	677749,47	273889,86
2061	677784,90	273879,77
2062	677853,68	273860,20
2063	677896,35	273965,90
2064	677962,02	274124,44
2065	677960,93	274124,59
2066	677959,85	274124,75
2067	677942,02	274125,95
2068	677937,94	274120,02
2069	677905,99	274467,17
2070	678015,96	274519,51
2071	678024,76	274523,91
2072	678070,82	274546,89
2073	678067,69	274564,28
2074	677978,02	275072,03
2075	677974,87	275095,77
2076	677934,36	275102,10

Lp	X	Y
2077	677817,96	275120,78
2078	677696,42	275140,19
2079	677597,83	275155,86
2080	677521,58	275171,35
2081	677479,76	275179,27
2082	677371,51	275216,19
2083	677372,96	275225,77
2084	677382,53	275230,29
2085	677396,91	275237,09
2086	677418,99	275251,12
2087	677433,88	275264,58
2088	677445,83	275277,98
2089	677456,13	275295,72
2090	677462,88	275312,97
2091	677465,81	275333,37
2092	677469,75	275358,05
2093	677466,99	275379,54
2094	677464,33	275419,21
2095	677461,99	275426,05
2096	677453,77	275450,03
2097	677425,59	275574,34
2098	677402,78	275680,86
2099	677376,74	275807,93
2100	677368,17	275845,88
2101	677356,39	275898,03
2102	677337,35	275993,17
2103	677336,37	275997,75
2104	677313,11	276106,29
2105	677305,90	276139,25
2106	677291,87	276203,36
2107	677269,85	276305,39
2108	677262,77	276324,81
2109	677259,42	276334,00
2110	677255,18	276345,16
2111	677239,70	276415,35
2112	677210,72	276473,31
2113	677172,82	276515,67
2114	677117,09	276544,66
2115	677072,50	276551,34
2116	677030,14	276553,57
2117	676983,32	276562,49
2118	676947,65	276584,78
2119	676891,92	276633,83
2120	676831,73	276691,80

Lp	X	Y
2121	676769,30	276745,30
2122	676731,40	276767,59
2123	676686,81	276769,82
2124	676655,60	276765,37
2125	676619,93	276736,38
2126	676579,80	276705,17
2127	676528,53	276696,25
2128	676472,79	276714,09
2129	676414,83	276745,30
2130	676359,09	276794,35
2131	676334,57	276852,31
2132	676261,00	276983,85
2133	676194,12	277066,33
2134	676109,40	277151,05
2135	676133,92	277171,12
2136	676171,82	277220,16
2137	676214,18	277367,30
2138	676254,31	277483,23
2139	676272,15	277596,93
2140	676283,29	277750,76
2141	676287,75	277860,00
2142	676315,16	277952,36
2143	676358,31	278038,70
2144	676313,17	278066,56
2145	676319,09	278080,67
2146	676324,37	278079,98
2147	676356,46	278104,07
2148	676459,64	278261,71
2149	676494,15	278293,41
2150	676595,08	278386,14
2151	676620,05	278396,05
2152	676638,47	278403,36
2153	676660,40	278412,07
2154	676816,59	278510,13
2155	676836,23	278526,89
2156	676873,48	278558,66
2157	676939,90	278645,28
2158	676962,03	278719,26
2159	676979,39	278774,43
2160	677004,60	278854,54
2161	677043,36	278850,86
2162	677121,55	278843,45
2163	677133,46	278870,73
2164	677148,78	278905,83

Lp	X	Y
2165	677151,94	278910,36
2166	677186,41	278959,79
2167	677192,69	278968,80
2168	677227,79	279012,01
2169	677298,70	279070,04
2170	677156,19	279157,13
2171	677126,45	279170,77
2172	677065,17	279198,86
2173	677014,33	279230,58
2174	676975,97	279259,87
2175	676938,41	279288,56
2176	676913,75	279305,42
2177	676802,78	279381,30
2178	676803,03	279388,39
2179	676855,43	279643,50
2180	676713,88	279705,16
2181	676668,13	279727,78
2182	676700,19	279791,77
2183	676733,63	279894,32
2184	676735,86	279938,91
2185	676718,03	279976,81
2186	676655,60	280032,54
2187	676622,16	280068,22
2188	676626,62	280101,66
2189	676631,08	280135,10
2190	676619,93	280152,93
2191	676584,26	280170,77
2192	676553,05	280188,60
2193	676512,92	280206,44
2194	676510,69	280253,26
2195	676477,25	280284,47
2196	676481,71	280311,22
2197	676501,77	280382,56
2198	676524,07	280424,92
2199	676550,82	280473,97
2200	676548,59	280516,32
2201	676530,76	280560,91
2202	676497,32	280596,58
2203	676468,33	280625,56
2204	676414,83	280647,86
2205	676198,58	280699,13
2206	676084,88	280712,51
2207	675997,93	280725,89
2208	675870,48	280779,96

Lp	X	Y
2209	675874,48	280799,25
2210	675974,80	281270,77
2211	676070,11	281710,51
2212	676113,58	281862,67
2213	676163,74	282024,86
2214	676232,30	282193,74
2215	676275,77	282279,01
2216	676319,24	282327,50
2217	676429,60	282439,53
2218	676556,67	282556,57
2219	676690,44	282686,99
2220	676785,74	282782,30
2221	676872,69	282840,82
2222	677053,27	282946,16
2223	677257,26	283084,94
2224	677310,77	283116,71
2225	677364,27	283126,74
2226	677412,76	283148,47
2227	677441,19	283185,26
2228	677474,63	283225,39
2229	677534,82	283275,55
2230	677573,28	283330,73
2231	677606,72	283390,92
2232	677635,14	283459,47
2233	677661,90	283554,78
2234	677690,32	283619,99
2235	677727,11	283708,61
2236	677778,94	283798,90
2237	677809,04	283845,72
2238	677829,10	283907,58
2239	677830,77	283971,12
2240	677827,43	284066,43
2241	677824,09	284176,78
2242	677976,24	284185,14
2243	678141,77	284215,24
2244	678303,96	284238,65
2245	678349,11	284245,34
2246	678414,32	284278,78
2247	678469,50	284297,17
2248	678538,05	284313,89
2249	678568,15	284313,89
2250	678616,64	284300,51
2251	678696,89	284283,79
2252	678782,17	284273,76

Lp	X	Y
2253	678869,11	284273,76
2254	678939,34	284280,45
2255	679022,94	284307,20
2256	679091,50	284343,99
2257	679170,08	284405,85
2258	679247,00	284472,73
2259	679312,21	284546,31
2260	679415,87	284675,05
2261	679506,16	284790,42
2262	679634,91	284897,43
2263	679812,15	284986,05
2264	679952,60	285039,56
2265	680111,45	285138,21
2266	680185,02	285183,35
2267	680216,78	285215,12
2268	680238,52	285266,96
2269	680248,55	285347,22
2270	680263,60	285409,08
2271	680320,45	285516,09
2272	680385,66	285631,46
2273	680440,84	285725,10
2274	680509,39	285852,17
2275	680571,26	286042,79
2276	680582,96	286116,36
2277	680587,98	286193,27
2278	680587,98	286248,45
2279	680571,26	286291,92
2280	680549,52	286317,00
2281	680517,75	286330,38
2282	680467,59	286352,12
2283	680400,71	286390,57
2284	680342,19	286454,11
2285	680330,48	286479,19
2286	680317,11	286512,63
2287	680303,73	286547,75
2288	680255,24	286591,22
2289	680181,67	286631,35
2290	680280,32	286709,93
2291	680577,95	286922,28
2292	680673,25	286989,17
2293	680735,12	287034,31
2294	680773,58	287076,11
2295	681067,86	287505,83
2296	681255,13	287726,54

Lp	X	Y
2297	681415,64	287913,81
2298	681763,43	288356,90
2299	681793,52	288380,31
2300	681835,33	288398,70
2301	681873,78	288400,37
2302	682903,76	288092,72
2303	683268,27	287962,30
2304	683296,69	287957,28
2305	683313,41	287962,30
2306	683321,78	287982,36
2307	683320,10	288010,79
2308	683305,05	288039,21
2309	683261,58	288079,34
2310	683181,32	288124,49
2311	683142,87	288161,27
2312	683109,43	288266,61
2313	683079,33	288425,45
2314	683156,24	288622,76
2315	683191,36	288734,78
2316	683196,37	288813,37
2317	683181,32	288855,17
2318	683147,88	288881,92
2319	683055,92	288903,66
2320	683107,75	288918,71
2321	683141,19	288937,10
2322	683172,96	288978,90
2323	683281,65	289191,25
2324	683361,90	289214,66
2325	683545,83	288898,64
2326	683928,73	288234,84
2327	684085,90	287968,99
2328	684224,68	287733,23
2329	684390,21	287420,55
2330	684579,15	287101,19
2331	684666,10	286922,28
2332	684707,90	286811,93
2333	685299,81	287380,42
2334	685478,72	287545,96
2335	685885,02	287925,51
2336	686359,88	288368,60
2337	686580,59	288574,27
2338	686662,52	288659,54
2339	686675,90	288696,33
2340	686677,57	288729,77

Lp	X	Y
2341	686677,57	288764,88
2342	686687,61	288820,06
2343	686695,97	288871,89
2344	686685,93	289009,00
2345	686669,21	289207,97
2346	686657,51	289308,29
2347	686620,72	289383,54
2348	686690,95	289381,86
2349	686762,85	289385,21
2350	686821,37	289403,60
2351	687807,88	289983,80
2352	688329,56	290301,49
2353	689000,05	289554,09
2354	689586,93	288915,36
2355	689717,35	289478,84
2356	689794,27	289391,90
2357	689862,82	289313,31
2358	689939,74	289229,71
2359	690031,70	289139,42
2360	690065,14	289105,98
2361	690095,24	289072,54
2362	690132,02	289030,73
2363	690162,12	288980,57
2364	690182,18	288943,79
2365	690188,87	288908,68
2366	690203,92	288871,89
2367	690229,00	288841,79
2368	690262,44	288806,68
2369	690267,46	288781,60
2370	690280,83	288754,85
2371	690312,60	288736,45
2372	690538,33	288729,77
2373	690581,80	288718,06
2374	690884,44	288450,53
2375	691085,09	288269,95
2376	691193,77	288177,99
2377	691269,01	288116,13
2378	691534,87	287972,33
2379	691648,57	287913,81
2380	691907,74	287754,96
2381	691979,63	287713,16
2382	692026,45	287666,34
2383	692063,24	287609,50
2384	692089,99	287525,89

Lp	X	Y
2385	692128,45	287403,83
2386	692186,97	287173,09
2387	692257,19	286922,28
2388	692293,98	286838,68
2389	692319,06	286798,55
2390	692354,17	286763,44
2391	692417,71	286733,34
2392	692486,26	286714,95
2393	692543,11	286698,23
2394	692581,57	286669,80
2395	692613,34	286626,33
2396	692651,80	286557,78
2397	692683,57	286484,21
2398	692710,32	286372,18
2399	692733,73	286266,84
2400	692760,48	286188,26
2401	692810,64	286099,64
2402	692867,49	286017,71
2403	692924,34	285950,82
2404	693069,81	285808,70
2405	693161,77	285746,83
2406	693283,83	285673,26
2407	693412,58	285613,07
2408	693536,31	285564,58
2409	693651,68	285534,48
2410	693897,47	285420,79
2411	693962,68	285382,33
2412	694004,48	285348,89
2413	694034,58	285313,77
2414	694068,02	285276,99
2415	694121,53	285243,55
2416	694168,34	285223,48
2417	694213,49	285220,14
2418	694272,01	285218,47
2419	694628,16	285059,62
2420	694676,65	284982,71
2421	694706,74	284889,07
2422	694746,87	284787,08
2423	694773,62	284688,43
2424	694793,69	284668,36
2425	694865,59	284656,66
2426	694979,29	284649,97
2427	695024,43	284451,00
2428	695049,51	284375,76

Lp	X	Y
2429	695116,39	284252,03
2430	695216,72	284129,97
2431	695325,40	284011,25
2432	695429,07	283914,27
2433	695602,96	283817,29
2434	695970,81	283656,78
2435	696012,61	283685,20
2436	696121,29	283745,39
2437	696174,80	283773,82
2438	696347,02	283867,45
2439	696477,44	283932,66
2440	696539,31	283952,73
2441	696617,89	283986,17
2442	696666,38	284029,64
2443	696751,66	284113,24
2444	696851,98	284201,86
2445	696942,27	284258,71
2446	697034,23	284297,17
2447	697116,16	284325,59
2448	697194,75	284362,38
2449	697275,01	284419,23
2450	697330,18	284481,10
2451	697398,74	284541,29
2452	697522,47	284639,94
2453	697664,59	284751,97
2454	697860,22	284863,99
2455	697945,50	284922,52
2456	697962,22	284940,91
2457	697992,31	284979,37
2458	698060,87	285026,18
2459	698224,73	285108,11
2460	698348,46	285169,98
2461	698415,34	285196,73
2462	698463,83	285248,56
2463	698684,54	285611,40
2464	698696,25	285778,60
2465	698702,93	286118,03
2466	698636,05	286183,24
2467	698488,91	286658,10
2468	698500,62	286820,29
2469	698522,35	286903,89
2470	698524,03	286949,04
2471	698498,94	286999,20
2472	698492,26	287049,36

Lp	X	Y
2473	698500,62	287104,54
2474	698502,29	287196,50
2475	698477,21	287271,74
2476	698438,75	287348,66
2477	698390,26	287489,11
2478	698371,87	287576,05
2479	698365,18	287657,98
2480	698370,20	287706,47
2481	698383,57	287759,98
2482	698406,98	287803,45
2483	698415,34	287860,30
2484	698406,98	287912,14
2485	698380,23	287962,30
2486	698346,79	287999,08
2487	698304,99	288022,49
2488	698284,92	288027,51
2489	698290,98	288166,50
2490	698309,79	288309,46
2491	698336,13	288444,89
2492	698377,51	288557,75
2493	698400,08	288610,42
2494	698479,09	288648,05
2495	698378,56	288913,69
2496	698241,45	289176,20
2497	698114,37	289380,19
2498	697858,55	289739,68
2499	697666,26	289938,66
2500	697619,45	289991,12
2501	697497,18	290141,60
2502	697421,94	290237,53
2503	697365,51	290310,90
2504	697310,96	290382,38
2505	697266,65	290401,81
2506	697249,93	290450,30
2507	697229,86	290475,38
2508	697127,87	290564,00
2509	696942,27	290714,49
2510	696213,26	290522,20
2511	695369,67	290282,81
2512	695557,81	290666,41
2513	695552,72	290668,93
2514	695554,33	290669,46
2515	695669,62	290905,60
2516	695679,85	290911,54

Lp	X	Y
2517	695681,30	290912,38
2518	695736,57	290944,47
2519	695788,24	290827,49
2520	695850,76	290753,94
2521	695950,06	290812,78
2522	696056,71	290890,01
2523	696130,26	290967,25
2524	696148,65	291062,87
2525	696214,85	291118,03
2526	696225,88	291151,13
2527	696210,02	291219,84
2528	696223,28	291227,57
2529	696230,16	291231,50
2530	696258,88	291247,91
2531	696286,04	291263,44
2532	696302,81	291273,03
2533	696317,88	291281,64
2534	696358,40	291304,79
2535	696372,69	291312,97
2536	696396,47	291326,56
2537	696707,66	291452,70
2538	696803,29	291504,19
2539	696564,23	292019,07
2540	696564,23	292066,88
2541	696685,60	292136,76
2542	696578,94	292287,54
2543	696597,33	292339,03
2544	696663,53	292397,87
2545	696707,66	292464,07
2546	696759,15	292522,92
2547	696759,15	292556,02
2548	696648,82	292967,92
2549	696582,62	293247,43
2550	696505,39	293560,03
2551	696420,80	293865,28
2552	696406,09	293942,51
2553	696369,31	294141,11
2554	696185,43	293765,98
2555	695913,28	293346,72
2556	695696,29	293012,05
2557	695519,76	292710,48
2558	695460,92	292578,08
2559	695387,37	292567,05
2560	695111,54	292570,73

Lp	X	Y
2561	694398,06	292533,95
2562	694136,94	292533,95
2563	693761,82	292515,56
2564	693691,94	292544,98
2565	693526,44	292692,09
2566	693408,76	292522,92
2567	693294,66	292371,38
2568	693282,16	292383,19
2569	692885,88	292675,80
2570	692486,26	292939,98
2571	691964,59	293441,59
2572	691713,78	293680,70
2573	691439,42	293968,05
2574	691347,52	294061,73
2575	691278,35	294091,38
2576	691044,48	294157,26
2577	691057,66	294226,43
2578	691130,12	294302,19
2579	691393,63	294631,57
2580	691930,53	294529,46
2581	692526,73	294437,24
2582	692836,35	295086,13
2583	693020,81	295481,39
2584	693198,68	295863,48
2585	693208,56	296041,35
2586	693261,26	296558,49
2587	693350,20	297391,84
2588	693366,67	297741,00
2589	693389,72	297958,39
2590	693432,54	297994,62
2591	693721,13	298303,19
2592	693701,34	298334,75
2593	693639,66	298436,35
2594	693621,40	298431,34
2595	693572,74	298418,57
2596	693541,68	298409,59
2597	693492,06	298477,63
2598	693453,08	298529,64
2599	693441,05	298612,44
2600	693422,25	298740,45
2601	693407,29	298842,16
2602	693344,78	298895,43
2603	693298,11	298936,33
2604	693244,75	299023,46

Lp	X	Y
2605	693203,45	299090,63
2606	693181,96	299100,42
2607	693290,00	299282,12
2608	693181,36	299324,78
2609	693113,12	299350,38
2610	693094,71	299503,81
2611	693043,79	299528,69
2612	692946,57	299574,77
2613	692713,77	299681,97
2614	692615,47	299727,43
2615	692637,70	299573,59
2616	692558,96	299541,58
2617	692506,22	299521,09
2618	692459,35	299505,47
2619	692216,49	299415,42
2620	692116,80	299378,51
2621	692118,31	299452,97
2622	692113,82	299530,78
2623	692110,48	299557,29
2624	692308,87	299634,58
2625	692293,90	299736,80
2626	692206,91	299742,46
2627	692151,38	299728,70
2628	692081,56	299700,12
2629	692092,90	299755,66
2630	692101,48	299799,12
2631	692104,28	299813,50
2632	692119,67	299841,35
2633	692130,14	299864,48
2634	692137,99	299880,04
2635	692147,73	299899,35
2636	692155,62	299914,99
2637	692157,49	299918,90
2638	692163,99	299932,49
2639	692170,59	299946,30
2640	692178,78	299963,45
2641	692181,03	299968,24
2642	692181,83	299969,81
2643	692191,24	299988,84
2644	692200,76	300008,10
2645	692200,94	300008,44
2646	692217,71	300042,55
2647	692226,39	300060,16
2648	692231,33	300070,23

Lp	X	Y
2649	692231,56	300070,67
2650	692237,39	300082,04
2651	692249,27	300105,16
2652	692261,33	300128,66
2653	692261,96	300129,93
2654	692269,92	300146,05
2655	692279,83	300166,12
2656	692288,38	300183,43
2657	692289,04	300184,74
2658	692303,59	300213,17
2659	692311,86	300229,31
2660	692312,34	300230,24
2661	692320,38	300246,16
2662	692327,90	300261,06
2663	692336,63	300278,33
2664	692340,20	300285,38
2665	692340,97	300286,88
2666	692344,86	300294,43
2667	692353,64	300311,52
2668	692361,34	300326,50
2669	692361,82	300327,45
2670	692370,24	300344,38
2671	692379,97	300363,91
2672	692385,64	300375,30
2673	692388,77	300383,03
2674	692390,94	300388,37
2675	692392,88	300393,15
2676	692396,92	300402,39
2677	692405,23	300421,39
2678	692407,81	300425,86
2679	692410,39	300430,32
2680	692451,57	300447,16
2681	692476,32	300457,28
2682	692498,50	300466,34
2683	692521,41	300475,71
2684	692539,27	300483,02
2685	692561,47	300492,09
2686	692581,29	300500,19
2687	692601,18	300508,33
2688	692622,89	300517,21
2689	692649,76	300528,19
2690	692527,80	300650,80
2691	692522,41	300656,21
2692	692595,35	300726,91

Lp	X	Y
2693	692634,57	300755,31
2694	692670,79	300790,77
2695	692680,72	300805,69
2696	692683,09	300811,30
2697	692697,72	300828,58
2698	692724,09	300859,73
2699	692750,46	300890,88
2700	692774,73	300919,47
2701	692788,96	300934,31
2702	692822,26	300972,94
2703	692853,19	301008,64
2704	692888,02	301049,07
2705	692923,04	301089,73
2706	692953,39	301124,82
2707	692985,11	301161,68
2708	693018,20	301200,17
2709	693052,29	301239,63
2710	693088,39	301281,66
2711	693124,89	301323,96
2712	693157,84	301362,67
2713	693187,78	301397,73
2714	693219,60	301434,84
2715	693255,92	301477,51
2716	693280,89	301507,41
2717	693315,29	301548,43
2718	693345,93	301584,65
2719	693380,47	301624,63
2720	693412,77	301663,39
2721	693447,44	301702,52
2722	693482,57	301745,20
2723	693513,91	301780,94
2724	693536,50	301814,18
2725	693547,16	301829,33
2726	693550,14	301843,81
2727	693561,88	301887,53
2728	693570,58	301937,83
2729	693579,62	301988,14
2730	693588,79	302027,54
2731	693596,89	302075,07
2732	693605,30	302123,87
2733	693613,93	302174,70
2734	693622,68	302225,61
2735	693632,45	302282,01
2736	693641,49	302332,71

Lp	X	Y
2737	693650,32	302381,02
2738	693659,82	302433,39
2739	693668,37	302480,23
2740	693679,42	302542,45
2741	693688,30	302589,84
2742	693697,38	302640,30
2743	693706,66	302691,30
2744	693716,51	302745,17
2745	693727,05	302803,16
2746	693735,30	302849,24
2747	693742,87	302891,75
2748	693750,16	302933,61
2749	693756,16	302968,05
2750	693765,95	303016,48
2751	693772,16	303052,91
2752	693775,45	303072,33
2753	693785,45	303106,08
2754	693792,69	303124,61
2755	693804,13	303152,08
2756	693813,14	303173,10
2757	693832,98	303219,92
2758	693853,84	303268,47
2759	693873,19	303313,22
2760	693888,83	303349,30
2761	693901,58	303378,99
2762	693909,57	303396,98
2763	693931,79	303440,97
2764	693955,05	303484,70
2765	693982,68	303537,57
2766	694000,89	303572,27
2767	694024,79	303617,09
2768	694049,13	303662,83
2769	694073,78	303709,69
2770	694087,19	303734,80
2771	694097,09	303749,29
2772	694104,89	303760,62
2773	694113,13	303771,02
2774	694125,69	303781,90
2775	694156,89	303811,69
2776	694178,46	303830,96
2777	694195,13	303847,75
2778	694205,17	303857,23
2779	694214,08	303867,57
2780	694224,14	303880,78

Lp	X	Y
2781	694238,20	303900,50
2782	694250,63	303921,69
2783	694260,46	303943,11
2784	694270,38	303967,96
2785	694280,58	304018,62
2786	694291,02	304080,77
2787	694297,84	304120,62
2788	694304,72	304166,38
2789	694312,11	304220,30
2790	694321,94	304283,91
2791	694329,37	304335,35
2792	694336,98	304385,79
2793	694344,02	304433,18
2794	694352,38	304488,54
2795	694358,85	304532,97
2796	694362,68	304554,68
2797	694366,94	304578,06
2798	694371,27	304593,87
2799	694376,00	304606,39
2800	694383,49	304619,79
2801	694407,03	304659,66
2802	694434,52	304706,62
2803	694443,27	304727,94
2804	694472,92	304781,69
2805	694498,74	304828,36
2806	694503,91	304823,89
2807	694542,11	304790,88
2808	694575,02	304762,75
2809	694600,65	304740,87
2810	694616,00	304727,75
2811	694618,28	304725,71
2812	694630,32	304715,27
2813	694652,38	304696,38
2814	694664,91	304685,64
2815	694677,26	304675,05
2816	694689,61	304664,47
2817	694702,61	304653,33
2818	694714,36	304643,28
2819	694726,79	304632,63
2820	694738,57	304622,53
2821	694754,31	304609,05
2822	694759,09	304604,87
2823	694832,89	304664,93
2824	694831,26	304677,55

Lp	X	Y
2825	694839,15	304697,86
2826	694842,26	304705,85
2827	694858,68	304780,61
2828	694865,34	304829,18
2829	694880,63	304846,11
2830	694996,34	304976,96
2831	694999,65	304980,71
2832	695066,51	305060,56
2833	695109,92	305152,02
2834	695119,45	305169,67
2835	695134,69	305196,78
2836	695150,04	305226,92
2837	695185,80	305288,33
2838	695188,54	305287,05
2839	695204,85	305287,96
2840	695230,13	305288,14
2841	695245,92	305273,54
2842	695270,83	305303,31
2843	695303,17	305344,90
2844	695309,31	305352,79
2845	695335,97	305387,89
2846	695341,65	305399,35
2847	695337,46	305402,86
2848	695320,45	305409,77
2849	695346,49	305473,65
2850	695377,92	305493,95
2851	695386,34	305500,51
2852	695483,88	305698,30
2853	695538,59	305807,39
2854	695572,81	305876,71
2855	695584,73	305893,91
2856	695750,02	306097,93
2857	695890,60	306271,27
2858	695971,88	306316,76
2859	696210,22	306467,06
2860	696217,32	306498,69
2861	696233,78	306508,10
2862	696275,97	306520,90
2863	696287,42	306524,39
2864	696309,53	306531,11
2865	696370,34	306771,38
2866	696404,26	306903,55
2867	696476,23	307088,68
2868	696552,86	307284,46

Lp	X	Y
2869	696584,45	307364,58
2870	696619,47	307428,55
2871	696623,24	307425,76
2872	696675,88	307404,19
2873	696768,55	307397,17
2874	696902,84	307391,05
2875	697015,68	307361,67
2876	697196,42	307351,35
2877	697424,47	307333,70
2878	697525,60	307325,40
2879	697580,06	307322,26
2880	697621,03	307319,89
2881	697687,94	307316,63
2882	697739,06	307314,14
2883	697823,22	307311,39
2884	697822,36	307294,36
2885	697872,28	307291,85
2886	697922,19	307289,36
2887	697972,12	307286,85
2888	698022,04	307284,35
2889	698039,01	307283,50
2890	698040,14	307299,14
2891	698043,18	307299,11
2892	698049,27	307298,71
2893	698139,90	307291,82
2894	698240,14	307287,15
2895	698339,11	307282,49
2896	698345,60	307282,21
2897	698440,33	307278,24
2898	698458,56	307277,17
2899	698510,46	307274,12
2900	698551,99	307271,68
2901	698552,46	307271,66
2902	698638,73	307266,74
2903	698665,94	307265,73
2904	698678,50	307265,27
2905	698738,96	307263,03
2906	698839,73	307257,59
2907	698927,42	307253,30
2908	699004,13	307249,96
2909	699037,10	307248,53
2910	699139,72	307242,70
2911	699214,12	307239,16
2912	699237,96	307238,02

Lp	X	Y
2913	699331,95	307232,74
2914	699495,60	307226,87
2915	699535,54	307223,68
2916	699613,77	307220,88
2917	699664,97	307226,20
2918	699725,39	307229,29
2919	699805,65	307249,36
2920	699917,68	307302,86
2921	699989,57	307349,68
2922	700195,24	307513,54
2923	700543,02	307814,51
2924	700768,75	308000,11
2925	701091,63	308216,87
2926	701133,48	308268,43
2927	701179,44	308324,41
2928	701211,39	308363,62
2929	701295,04	308442,43
2930	701317,32	308461,17
2931	701345,86	308485,19
2932	701358,18	308495,44
2933	701370,86	308505,99
2934	701447,10	308570,71
2935	701564,34	308670,39
2936	701640,09	308734,05
2937	701662,94	308753,48
2938	701712,45	308795,59
2939	701752,09	308829,30
2940	701762,25	308837,89
2941	701829,58	308894,82
2942	701905,06	308958,15
2943	701908,06	308960,70
2944	701929,44	308978,87
2945	701991,79	309031,87
2946	702058,11	309087,57
2947	702095,61	309119,22
2948	702112,39	309133,37
2949	702114,34	309130,86
2950	702213,05	309214,53
2951	702226,47	309225,92
2952	702288,92	309278,89
2953	702378,35	309354,84
2954	702385,15	309360,59
2955	702404,33	309376,77
2956	702445,11	309411,20

Lp	X	Y
2957	702525,36	309479,80
2958	702539,92	309491,98
2959	702619,58	309558,53
2960	702673,46	309603,95
2961	702728,74	309650,98
2962	702740,84	309661,28
2963	702743,60	309658,22
2964	702832,09	309734,99
2965	702871,06	309771,08
2966	702905,79	309803,23
2967	702942,65	309834,17
2968	703009,98	309890,68
2969	703052,71	309925,31
2970	703056,26	309928,31
2971	703122,94	309984,74
2972	703146,13	310005,28
2973	703214,47	310065,80
2974	703252,82	310093,26
2975	703320,82	310157,31
2976	703405,59	310227,69
2977	703421,88	310235,11
2978	703436,78	310241,90
2979	703450,98	310248,37
2980	703484,92	310294,46
2981	703549,32	310349,42
2982	703556,85	310355,37
2983	703606,85	310394,91
2984	703702,49	310451,70
2985	703725,24	310461,05
2986	703767,40	310468,04
2987	703774,11	310477,71
2988	703775,29	310484,00
2989	703775,66	310485,94
2990	703828,73	310517,27
2991	703880,53	310549,42
2992	703953,08	310589,16
2993	704096,12	310683,74
2994	704636,19	310431,26
2995	705070,92	310232,29
2996	705201,34	310162,06
2997	705278,26	310101,87
2998	705328,42	310051,71
2999	705385,27	309958,07
3000	705422,05	309824,31

Lp	X	Y
3001	705432,09	309700,58
3002	705401,99	309476,52
3003	705401,99	309436,39
3004	705418,71	309366,17
3005	705448,81	309329,38
3006	705515,69	309282,57
3007	705572,54	309235,75
3008	705626,04	309158,83
3009	705659,49	309081,92
3010	705686,24	308994,97
3011	705702,96	308857,87
3012	705706,30	308764,23
3013	705689,58	308640,50
3014	705669,52	308536,83
3015	705632,73	308349,56
3016	705609,32	308185,70
3017	705609,32	308082,04
3018	705619,36	308015,15
3019	705669,52	307934,90
3020	705743,09	307851,29
3021	705873,51	307771,04
3022	706067,46	307674,06
3023	706141,03	307650,65
3024	706207,92	307633,93
3025	706268,11	307600,49
3026	706427,30	307479,78
3027	706544,03	307357,77
3028	706557,77	307342,74
3029	706676,18	307213,15
3030	706693,55	307147,90
3031	706817,27	307132,16
3032	706855,99	307127,24
3033	706890,84	307130,41
3034	706963,39	307152,93
3035	707040,36	307114,36
3036	707134,16	307073,67
3037	707180,45	307053,27
3038	707311,72	306995,41
3039	707317,25	306992,97
3040	707475,18	306917,63
3041	707481,39	306909,33
3042	707489,04	306889,40
3043	707505,31	306825,02
3044	707508,32	306777,22

Lp	X	Y
3045	707515,58	306763,30
3046	707575,00	306739,17
3047	707703,69	306655,36
3048	707720,43	306644,46
3049	707744,21	306628,98
3050	707756,59	306617,39
3051	707775,57	306603,75
3052	707794,80	306596,48
3053	707823,83	306585,51
3054	707897,29	306567,03
3055	707930,78	306558,72
3056	708086,53	306520,72
3057	708089,29	306520,04
3058	708084,76	306440,64
3059	708088,15	306388,51
3060	708091,39	306374,47
3061	708092,70	306330,82
3062	708090,65	306312,48
3063	708095,68	306281,44
3064	708094,10	306270,49
3065	708088,69	306255,75
3066	708087,09	306251,40
3067	708075,40	306230,28
3068	708053,50	306204,25
3069	708044,95	306189,43
3070	708019,50	306154,56
3071	708008,81	306129,48
3072	708003,29	306116,53
3073	707986,50	306091,77
3074	707947,81	306052,16
3075	707926,67	306038,12
3076	707910,63	306024,77
3077	707903,25	306013,68
3078	707899,57	305997,72
3079	707900,35	305968,79
3080	707901,13	305940,15
3081	707882,98	305905,16
3082	707855,82	305866,34
3083	707835,05	305842,77
3084	707797,09	305790,13
3085	707787,34	305776,60
3086	707781,19	305725,20
3087	707780,63	305713,99
3088	707783,48	305685,78

Lp	X	Y
3089	707785,88	305666,94
3090	707786,77	305662,74
3091	707785,94	305655,93
3092	707780,67	305647,83
3093	707764,80	305630,84
3094	707747,53	305609,47
3095	707746,33	305591,76
3096	707746,21	305567,93
3097	707760,37	305507,17
3098	707767,66	305488,40
3099	707778,71	305467,99
3100	707790,23	305454,05
3101	707805,60	305464,80
3102	707811,24	305465,79
3103	707818,41	305464,79
3104	707849,72	305445,74
3105	707823,81	305408,00
3106	707825,51	305402,49
3107	707877,13	305345,11
3108	707928,36	305344,28
3109	707954,24	305340,87
3110	707991,58	305332,71
3111	707999,89	305344,10
3112	708010,71	305348,84
3113	708029,94	305368,20
3114	708038,95	305373,96
3115	708047,17	305373,16
3116	708065,41	305367,22
3117	708034,50	305315,92
3118	708074,83	305304,95
3119	708092,67	305343,20
3120	708113,18	305329,92
3121	708131,84	305307,50
3122	708140,99	305300,40
3123	708231,02	305261,89
3124	708231,75	305254,27
3125	708236,27	305252,34
3126	708311,88	305312,40
3127	708316,15	305312,39
3128	708342,46	305303,88
3129	708346,70	305310,12
3130	708360,18	305303,34
3131	708370,94	305313,92
3132	708376,67	305323,63

Lp	X	Y
3133	708376,93	305323,66
3134	708401,47	305326,51
3135	708411,17	305324,58
3136	708477,15	305291,44
3137	708477,26	305282,30
3138	708463,20	305272,96
3139	708455,97	305266,55
3140	708453,05	305255,11
3141	708463,90	305236,00
3142	708479,27	305234,77
3143	708492,66	305236,51
3144	708507,31	305241,67
3145	708514,65	305242,94
3146	708538,53	305246,25
3147	708544,21	305246,75
3148	708555,47	305244,23
3149	708565,63	305230,43
3150	708583,37	305202,87
3151	708583,42	305202,80
3152	708583,71	305195,46
3153	708592,85	305182,41
3154	708581,75	305160,93
3155	708570,99	305157,09
3156	708566,39	305152,74
3157	708577,13	305137,13
3158	708578,55	305130,43
3159	708575,61	305124,97
3160	708556,64	305112,21
3161	708530,91	305103,34
3162	708531,42	305092,39
3163	708543,31	305078,40
3164	708540,16	305072,37
3165	708534,69	305066,71
3166	708517,67	305062,94
3167	708514,20	305059,61
3168	708511,01	305047,93
3169	708532,07	305024,48
3170	708525,40	305011,71
3171	708519,51	305014,69
3172	708502,08	305014,59
3173	708486,48	305012,28
3174	708484,24	305007,87
3175	708483,75	305004,76
3176	708486,74	304995,38

Lp	X	Y
3177	708486,44	304992,20
3178	708483,50	304984,96
3179	708482,07	304977,50
3180	708482,88	304967,96
3181	708492,39	304953,11
3182	708523,57	304937,66
3183	708546,76	305025,21
3184	708578,26	305018,79
3185	708585,77	305015,09
3186	708602,11	304996,61
3187	708618,58	304978,00
3188	708623,69	304967,59
3189	708620,73	304957,21
3190	708623,66	304947,29
3191	708621,91	304934,72
3192	708628,74	304929,31
3193	708635,61	304911,88
3194	708620,11	304847,00
3195	708619,06	304842,23
3196	708623,29	304838,17
3197	708639,11	304831,94
3198	708652,80	304829,41
3199	708653,67	304843,27
3200	708672,16	304873,05
3201	708669,50	304877,15
3202	708690,78	304893,90
3203	708701,05	304897,02
3204	708706,60	304893,75
3205	708714,13	304871,43
3206	708720,25	304864,69
3207	708728,58	304860,34
3208	708728,27	304856,29
3209	708738,97	304863,17
3210	708769,53	304882,71
3211	708806,30	304895,36
3212	708856,93	304907,93
3213	708875,39	304917,74
3214	708897,04	304935,66
3215	708929,50	304961,74
3216	708945,62	304956,18
3217	708955,48	304957,45
3218	708959,81	304964,24
3219	708988,19	305042,73
3220	708991,84	305047,27

Lp	X	Y
3221	709020,39	305059,77
3222	709033,71	305062,44
3223	709074,53	305065,04
3224	709085,51	305067,74
3225	709096,58	305072,91
3226	709130,24	305096,12
3227	709136,74	305106,58
3228	709144,12	305109,26
3229	709149,90	305109,62
3230	709154,46	305109,89
3231	709167,03	305105,16
3232	709173,80	305101,91
3233	709217,71	305075,15
3234	709239,55	305067,58
3235	709265,22	305061,93
3236	709336,69	305039,11
3237	709367,51	305033,47
3238	709380,36	305037,24
3239	709392,52	305036,92
3240	709434,24	305026,56
3241	709448,58	305017,84
3242	709493,14	305003,05
3243	709502,15	305001,16
3244	709521,03	305001,08
3245	709533,97	305002,34
3246	709551,33	305002,78
3247	709579,32	304995,90
3248	709584,52	304991,01
3249	709593,43	304986,70
3250	709638,69	304972,51
3251	709678,87	304964,68
3252	709713,49	304963,81
3253	709719,61	304962,47
3254	709741,98	304957,57
3255	709710,41	304846,73
3256	709692,48	304842,86
3257	709673,20	304833,36
3258	709669,05	304832,18
3259	709654,01	304833,30
3260	709641,18	304830,62
3261	709639,11	304816,73
3262	709536,60	304814,00
3263	709527,78	304812,82
3264	709542,11	304745,43

Lp	X	Y
3265	709545,20	304733,94
3266	709549,12	304724,50
3267	709512,59	304699,97
3268	709519,57	304685,31
3269	709462,56	304650,37
3270	709432,04	304636,57
3271	709405,71	304628,21
3272	709375,98	304624,80
3273	709366,47	304625,08
3274	709338,13	304626,54
3275	709251,23	304635,10
3276	709248,04	304616,29
3277	709254,76	304615,55
3278	709296,80	304576,99
3279	709465,95	304492,46
3280	709512,04	304464,19
3281	709536,33	304453,33
3282	709606,76	304414,53
3283	709638,57	304397,00
3284	709655,04	304388,92
3285	709726,17	304353,94
3286	709737,02	304349,57
3287	709748,48	304348,55
3288	709777,07	304355,55
3289	709842,77	304371,05
3290	709859,24	304374,94
3291	709905,64	304387,47
3292	710036,91	304417,39
3293	710115,16	304437,56
3294	710265,58	304458,45
3295	710271,32	304459,11
3296	710359,61	304469,38
3297	710422,27	304472,14
3298	710676,69	304474,81
3299	710770,03	304476,81
3300	710822,82	304477,94
3301	710887,37	304479,33
3302	710946,88	304480,60
3303	711021,55	304482,20
3304	711046,40	304482,74
3305	711081,90	304483,50
3306	711268,88	304487,51
3307	711321,69	304488,64
3308	711413,03	304490,69

Lp	X	Y
3309	711479,62	304492,18
3310	711644,74	304495,42
3311	711780,89	304499,04
3312	711782,60	304460,40
3313	711786,29	304328,51
3314	711786,94	304305,54
3315	711786,96	304304,85
3316	711788,31	304244,91
3317	711790,63	304142,43
3318	711792,87	304046,31
3319	711794,42	303980,79
3320	711797,80	303837,38
3321	711797,96	303830,33
3322	711695,18	303830,65
3323	711602,35	303830,81
3324	711387,33	303831,36
3325	711292,00	303831,61
3326	711278,19	303813,33
3327	711252,38	303780,10
3328	711215,30	303731,24
3329	711147,67	303642,55
3330	711122,71	303611,14
3331	711099,72	303576,36
3332	711081,81	303549,25
3333	711008,93	303436,18
3334	710936,79	303323,32
3335	710899,27	303230,70
3336	710866,51	303149,85
3337	710840,38	303083,52
3338	710835,47	303071,07
3339	710794,09	302972,84
3340	710770,05	302915,51
3341	710753,95	302877,12
3342	710750,45	302856,43
3343	710735,16	302766,01
3344	710727,21	302714,22
3345	710721,45	302676,67
3346	710714,39	302630,82
3347	710699,32	302598,46
3348	710667,57	302535,90
3349	710665,85	302532,50
3350	710630,69	302463,21
3351	710629,98	302441,92
3352	710624,71	302356,80

Lp	X	Y
3353	710601,82	302268,34
3354	710578,86	302182,95
3355	710573,80	302164,41
3356	710546,66	302065,12
3357	710541,38	302045,77
3358	710520,70	301968,44
3359	710508,34	301922,18
3360	710501,71	301897,38
3361	710490,55	301855,35
3362	710479,74	301818,71
3363	710467,61	301780,60
3364	710444,25	301707,12
3365	710423,79	301644,66
3366	710421,50	301632,87
3367	710391,39	301498,81
3368	710368,38	301401,18
3369	710541,13	301493,70
3370	710615,96	301321,33
3371	710709,64	301105,55
3372	710688,79	301085,22
3373	710661,51	301058,62
3374	710696,47	301022,88
3375	710759,49	300958,45
3376	710784,70	300932,69
3377	710814,39	300864,29
3378	710854,29	300772,38
3379	710916,44	300627,67
3380	710924,18	300609,66
3381	711044,27	300330,05
3382	711154,52	300073,32
3383	711235,74	299884,24
3384	711138,83	299829,83
3385	711125,15	299811,03
3386	711121,06	299803,71
3387	711112,33	299788,08
3388	711109,55	299776,58
3389	711110,19	299760,31
3390	711118,68	299711,04
3391	711116,61	299663,89
3392	711114,70	299620,34
3393	711110,41	299514,82
3394	711108,18	299496,67
3395	711100,70	299435,80
3396	711121,66	299336,19

Lp	X	Y
3397	711135,58	299312,27
3398	711135,74	299311,99
3399	711136,12	299311,34
3400	711156,48	299267,28
3401	711164,42	299234,48
3402	711160,88	299201,43
3403	711139,75	299170,43
3404	711114,03	299124,06
3405	711244,92	299118,70
3406	711244,20	299107,57
3407	711236,03	298982,42
3408	711204,71	298959,01
3409	711153,46	298940,77
3410	711137,99	298966,55
3411	711131,89	299009,61
3412	711106,40	299008,92
3413	711111,13	298940,39
3414	711101,01	298910,91
3415	711078,72	298860,59
3416	711066,98	298827,73
3417	711056,18	298786,55
3418	711109,80	298751,00
3419	710991,16	298703,16
3420	711031,97	298666,94
3421	711055,93	298657,85
3422	711100,33	298676,97
3423	711130,12	298680,98
3424	711187,84	298688,73
3425	711263,40	298700,00
3426	711308,66	298760,20
3427	711363,56	298795,34
3428	711478,57	298829,62
3429	711537,03	298842,91
3430	711545,93	298851,60
3431	711608,22	298852,49
3432	711618,92	298852,65
3433	711638,70	298822,02
3434	711834,65	298818,58
3435	711990,81	298815,33
3436	712016,14	298815,71
3437	712020,85	298815,78
3438	712041,79	298814,29
3439	712074,74	298801,63
3440	712109,43	298788,80

Lp	X	Y
3441	712206,28	298756,81
3442	712200,73	298755,48
3443	712233,18	298743,03
3444	712442,15	298670,51
3445	712569,08	298626,27
3446	712603,30	298618,46
3447	712665,32	298600,41
3448	712685,61	298592,95
3449	712685,60	298592,89
3450	712662,28	298506,73
3451	712779,98	298572,76
3452	712861,68	298617,89
3453	712911,42	298645,36
3454	712986,59	298686,88
3455	713038,15	298715,35
3456	713087,25	298533,70
3457	713105,59	298465,88
3458	713121,99	298405,22
3459	713139,73	298339,59
3460	713157,15	298275,16
3461	713527,61	298460,09
3462	713529,89	298461,23
3463	713612,02	298502,31
3464	713669,21	298530,91
3465	713684,64	298474,96
3466	713692,89	298445,08
3467	713700,87	298416,13
3468	713788,44	298098,71
3469	713905,39	297674,80
3470	713927,51	297594,61
3471	713950,34	297596,80
3472	713953,56	297570,82
3473	714037,49	297580,05
3474	714037,95	297576,88
3475	714055,10	297460,59
3476	714070,58	297359,74
3477	714210,76	297400,25
3478	714264,83	297416,22
3479	714333,17	297436,40
3480	714348,69	297441,02
3481	714395,57	297454,85
3482	714397,48	297458,06
3483	714406,11	297448,16
3484	714540,83	297448,91

Lp	X	Y
3485	714550,99	297446,96
3486	714572,02	297440,61
3487	714573,13	297437,96
3488	714586,60	297437,05
3489	714631,78	297433,99
3490	714693,34	297428,37
3491	714707,21	297432,76
3492	714748,04	297445,66
3493	714777,50	297454,97
3494	714957,57	297511,88
3495	715011,74	297529,00
3496	715104,16	297558,20
3497	715133,34	297567,43
3498	715206,88	297590,67
3499	715157,52	297761,82
3500	715095,43	297977,06
3501	715071,23	298060,98
3502	715061,06	298096,22
3503	715197,22	298146,85
3504	715266,27	298172,27
3505	715331,38	298196,24
3506	715353,53	298204,40
3507	715373,40	298211,71
3508	715382,54	298215,07
3509	715411,44	298225,75
3510	715466,84	298246,20
3511	715492,18	298255,56
3512	715510,77	298262,42
3513	715520,26	298265,91
3514	715585,86	298289,99
3515	715647,87	298312,75
3516	715667,59	298319,99
3517	715750,44	298350,49
3518	715812,19	298373,22
3519	715852,32	298388,02
3520	716002,48	298443,42
3521	716073,99	298468,08
3522	716124,49	298485,49
3523	716130,56	298487,58
3524	716165,47	298499,62
3525	716177,05	298503,61
3526	716183,03	298505,67
3527	716231,86	298522,51
3528	716246,07	298458,56

Lp	X	Y
3529	716270,51	298348,60
3530	716293,45	298248,78
3531	716304,05	298202,64
3532	716334,24	298071,30
3533	716347,98	298010,34
3534	716360,41	297955,22
3535	716427,82	297976,63
3536	716495,71	297998,20
3537	716606,03	298033,25
3538	716687,88	298059,25
3539	716718,73	298069,05
3540	716726,73	298071,59
3541	716808,35	298097,52
3542	716888,21	298122,89
3543	716962,31	298146,43
3544	716980,68	298152,26
3545	716995,21	298148,25
3546	717012,19	298143,46
3547	717083,49	298123,35
3548	717086,94	298122,37
3549	717187,99	298093,87
3550	717308,51	298061,45
3551	717321,85	298061,80
3552	717382,77	297841,33
3553	717436,61	297645,95
3554	717438,31	297639,78
3555	717453,05	297586,61
3556	717478,62	297494,37
3557	717504,42	297398,32
3558	717518,25	297346,82
3559	717531,98	297295,70
3560	717533,10	297291,55
3561	717542,19	297258,99
3562	717551,55	297225,42
3563	717562,47	297187,18
3564	717571,13	297156,84
3565	717630,06	296950,39
3566	717624,56	296932,13
3567	717685,66	296709,95
3568	717693,48	296681,53
3569	717760,61	296446,84
3570	717769,87	296412,90
3571	717816,29	296242,84
3572	717879,31	296021,60

Lp	X	Y
3573	717904,71	295932,42
3574	717911,67	295908,60
3575	717909,30	295892,43
3576	717909,89	295886,42
3577	717909,79	295885,70
3578	717908,29	295874,71
3579	717905,80	295864,92
3580	717902,38	295855,50
3581	717769,70	295555,24
3582	717767,86	295551,00
3583	717740,32	295487,28
3584	717665,37	295313,87
3585	717658,40	295298,15
3586	717596,79	295159,24
3587	717563,89	295085,04
3588	717551,90	295057,53
3589	717538,91	295026,10
3590	717535,33	295015,72
3591	717529,38	294995,78
3592	717488,31	294845,87
3593	717479,17	294812,53
3594	717470,74	294781,76
3595	717452,87	294717,44
3596	717391,48	294496,46
3597	717382,16	294464,15
3598	717324,20	294263,12
3599	717321,22	294252,78
3600	717317,79	294240,50
3601	717273,62	294082,34
3602	717264,25	294048,81
3603	717257,49	294024,62
3604	717179,16	293743,97
3605	717152,00	293648,23
3606	717119,17	293532,48
3607	717111,45	293513,93
3608	717108,51	293493,92
3609	717104,05	293475,75
3610	717103,56	293473,19
3611	717047,32	293172,77
3612	717043,76	293153,78
3613	717012,43	292986,09
3614	716996,13	292898,85
3615	716939,22	292588,49
3616	716937,07	292577,53

Lp	X	Y
3617	716897,01	292373,01
3618	716894,48	292358,21
3619	716885,79	292325,79
3620	716888,37	292313,52
3621	716887,84	292303,43
3622	716887,92	292264,26
3623	716888,87	292243,67
3624	716893,18	292224,08
3625	716895,42	292215,88
3626	716898,45	292204,77
3627	716956,67	292038,48
3628	717011,48	291866,72
3629	717017,41	291848,97
3630	717052,21	291744,76
3631	717089,86	291445,48
3632	717094,88	291400,80
3633	717106,34	291300,83
3634	717119,17	291198,17
3635	717122,15	291167,13
3636	717137,28	291065,01
3637	717163,32	290892,11
3638	717164,14	290886,66
3639	717167,82	290888,35
3640	717180,36	290894,11
3641	717186,62	290897,09
3642	717244,97	290905,74
3643	717338,03	290919,53
3644	717375,90	290925,63
3645	717458,60	290938,96
3646	717617,03	290964,48
3647	717665,76	290972,15
3648	717850,89	291001,31
3649	717920,30	291012,28
3650	718042,46	291031,58
3651	718195,59	291053,48
3652	718285,11	291067,29
3653	718367,48	291080,01
3654	718549,26	291106,00
3655	718558,76	291107,35
3656	718610,03	291114,64
3657	718716,80	291129,82
3658	718739,91	291043,16
3659	718757,26	290978,13
3660	718759,02	290971,51

Lp	X	Y
3661	718794,17	290839,72
3662	718823,82	290728,54
3663	718851,17	290626,01
3664	718854,54	290613,38
3665	718906,98	290416,74
3666	718910,32	290404,21
3667	718930,37	290329,03
3668	719025,27	289973,20
3669	719044,00	289902,98
3670	719086,25	289744,57
3671	719089,22	289733,46
3672	719095,42	289710,19
3673	719150,91	289502,16
3674	719207,42	289519,99
3675	719277,68	289542,17
3676	719424,88	289588,62
3677	719549,56	289627,97
3678	719626,78	289652,34
3679	719630,93	289650,32
3680	719689,84	289621,62
3681	719785,45	289588,13
3682	719848,76	289565,94
3683	719858,20	289562,64
3684	719858,00	289554,58
3685	719856,41	289490,90
3686	719949,14	289450,77
3687	720095,01	289465,45
3688	720200,54	289455,78
3689	720219,43	289466,63
3690	720372,42	289481,96
3691	720588,00	289420,17
3692	720654,42	289400,88
3693	720677,99	289378,22
3694	720712,20	289347,21
3695	720720,66	289288,44
3696	720730,18	289222,39
3697	720735,15	289208,82
3698	720753,96	289185,07
3699	720833,92	289135,25
3700	720961,04	289098,77
3701	721016,87	289092,81
3702	721077,82	289128,03
3703	721072,54	289161,76
3704	721058,48	289251,62

Lp	X	Y
3705	721079,54	289249,00
3706	721280,43	289102,40
3707	721288,91	289093,54
3708	721291,97	289093,98
3709	721307,00	289096,18
3710	721487,11	289122,44
3711	721419,97	288961,56
3712	721402,19	288918,97
3713	721321,36	288726,63
3714	721502,09	288766,24
3715	721592,27	288786,14
3716	721669,38	288803,16
3717	721746,20	288820,29
3718	721811,68	288834,89
3719	721877,15	288849,50
3720	721961,65	288728,74
3721	722070,54	288491,75
3722	722072,67	288404,21
3723	722119,65	288393,54
3724	722205,05	288231,27
3725	722277,64	287987,88
3726	722170,89	287940,90
3727	722279,78	287366,57
3728	722350,27	286969,19
3729	722146,21	286982,24
3730	721992,04	286992,05
3731	721951,63	286994,62
3732	721880,89	286999,12
3733	721775,52	287005,81
3734	721767,02	286954,69
3735	721760,80	286917,26
3736	721750,59	286855,88
3737	721726,80	286712,80
3738	721726,24	286709,40
3739	721725,68	286706,01
3740	721724,95	286701,65
3741	721796,60	286689,27
3742	721904,85	286668,75
3743	721941,59	286661,79
3744	722004,97	286648,13
3745	722031,49	286642,97
3746	722098,92	286574,86
3747	722189,50	286480,40
3748	722189,50	286480,38

Lp	X	Y
3749	722190,80	286453,53
3750	722192,77	286415,79
3751	722193,21	286406,45
3752	722194,73	286380,69
3753	722201,70	286382,57
3754	722201,12	286468,28
3755	722215,13	286453,68
3756	722237,19	286430,78
3757	722233,09	286394,48
3758	722243,14	286398,77
3759	722245,81	286421,82
3760	722257,80	286409,38
3761	722283,07	286384,44
3762	722213,59	286068,45
3763	722083,35	285893,37
3764	722002,22	285737,51
3765	721970,19	285690,54
3766	721925,35	285468,49
3767	721901,87	285154,64
3768	722004,35	285182,39
3769	722019,30	284872,81
3770	722000,08	284862,13
3771	722000,08	284595,25
3772	722002,22	284377,47
3773	721985,14	284189,58
3774	721978,73	284119,13
3775	721908,27	283801,00
3776	721908,27	283726,27
3777	721921,08	283660,09
3778	721882,65	283529,85
3779	721835,68	283380,39
3780	721818,60	283173,29
3781	721820,74	282993,95
3782	721562,39	282949,11
3783	721312,59	282904,27
3784	721186,62	282855,17
3785	721058,52	282778,30
3786	720983,79	282714,25
3787	720946,89	282523,31
3788	720941,31	282517,66
3789	720933,05	282510,14
3790	720921,74	282500,61
3791	720910,42	282489,21
3792	720921,99	282473,61

Lp	X	Y
3793	720928,25	282455,64
3794	720936,61	282441,11
3795	720941,19	282430,92
3796	720943,36	282406,28
3797	720943,31	282383,68
3798	720930,80	282383,29
3799	720924,22	282379,93
3800	720919,73	282370,91
3801	720905,60	282334,58
3802	720904,40	282289,05
3803	720908,65	282265,96
3804	720923,55	282236,72
3805	720946,00	282201,68
3806	720978,86	282134,66
3807	721014,20	282048,81
3808	721057,95	282020,84
3809	721003,30	281941,62
3810	720839,18	281830,93
3811	720839,18	281762,23
3812	720816,27	281720,24
3813	720785,74	281571,39
3814	720785,74	281353,83
3815	720801,01	281273,67
3816	720881,16	281227,87
3817	720968,95	281197,33
3818	721072,23	281115,03
3819	721094,18	281078,46
3820	721311,70	280787,45
3821	721435,16	280705,14
3822	721585,07	280681,63
3823	721799,65	280605,20
3824	721908,41	280399,44
3825	722067,14	280149,58
3826	722149,45	280102,55
3827	722305,24	280111,37
3828	722399,30	280067,28
3829	722440,46	279914,42
3830	722622,70	279726,30
3831	722784,38	279585,20
3832	722875,50	279485,26
3833	722951,93	279423,53
3834	722957,80	279291,26
3835	722987,20	279103,13
3836	722975,44	279023,76

Lp	X	Y
3837	722922,53	278997,31
3838	722922,53	278823,88
3839	722907,83	278662,21
3840	722925,47	278474,08
3841	722946,05	278406,47
3842	722998,96	278359,44
3843	723004,84	278332,99
3844	722975,44	278321,23
3845	722957,80	278247,74
3846	722987,20	278188,95
3847	723034,23	278106,65
3848	723040,11	278047,86
3849	723010,72	277803,88
3850	722954,87	277577,54
3851	722998,96	277539,33
3852	723034,23	277501,12
3853	723069,50	277433,51
3854	722966,62	277292,41
3855	722913,71	277189,53
3856	722875,50	277118,98
3857	722831,41	277107,23
3858	722787,31	277104,29
3859	722769,68	277036,68
3860	722802,01	276989,65
3861	722816,71	276933,80
3862	722787,31	276848,55
3863	722690,31	276872,07
3864	722657,98	276863,25
3865	722669,74	276772,13
3866	722672,68	276730,97
3867	722696,19	276683,94
3868	722675,61	276498,75
3869	722652,10	276422,33
3870	722631,52	276301,81
3871	722643,28	276172,47
3872	722643,28	276131,32
3873	722619,77	276010,80
3874	722628,58	275990,23
3875	722649,16	275969,65
3876	722669,74	275937,31
3877	722669,74	275902,04
3878	722669,74	275872,65
3879	722663,86	275813,86
3880	722725,59	275813,86

Lp	X	Y
3881	722725,59	275790,34
3882	722491,56	275746,53
3883	722346,09	275706,40
3884	722284,23	275688,01
3885	722210,66	275677,98
3886	722137,09	275672,96
3887	722048,47	275651,22
3888	721983,26	275626,14
3889	721722,42	275480,68
3890	721386,34	275300,10
3891	721301,07	275254,95
3892	721254,25	275223,18
3893	721173,99	275144,59
3894	721013,47	275032,57
3895	720939,90	274992,44
3896	720889,74	274972,37
3897	720844,60	274967,36
3898	720719,19	274967,36
3899	720577,07	274969,03
3900	720416,55	274965,69
3901	720232,63	274979,06
3902	720108,90	274997,45
3903	720052,05	275010,83
3904	719990,18	275035,91
3905	719948,38	275060,99
3906	719914,94	275104,47
3907	719873,14	275179,71
3908	719846,38	275254,95
3909	719654,10	275194,76
3910	719413,32	275122,86
3911	719234,42	275055,98
3912	719195,96	275034,24
3913	719154,16	275030,90
3914	719114,03	275034,24
3915	719092,29	275032,57
3916	719070,55	275012,50
3917	719018,72	274932,24
3918	718966,89	274840,28
3919	718864,89	274666,39
3920	718714,41	274617,90
3921	718522,12	274571,08
3922	718388,36	274542,66
3923	718294,73	273942,39
3924	718291,38	273907,28

Lp	X	Y
3925	718294,73	273887,22
3926	718306,43	273875,51
3927	718341,54	273867,15
3928	718443,54	273867,15
3929	718497,04	273867,15
3930	718550,55	273865,48
3931	718634,15	273848,76
3932	718660,90	273837,05
3933	718696,02	273816,99
3934	718732,80	273796,93
3935	718772,93	273790,24
3936	718970,23	273781,88
3937	719399,95	273763,48
3938	719461,81	273758,47
3939	719488,57	273748,44
3940	719627,35	273646,44
3941	719655,77	273649,78
3942	719704,26	273678,21
3943	719851,40	273780,20
3944	719908,25	273818,66
3945	719968,44	273872,17
3946	720018,61	273934,03
3947	720070,44	273995,90
3948	720137,32	274069,47
3949	720199,19	274112,94
3950	720259,38	274139,69
3951	720309,54	274139,69
3952	720348,00	274127,99
3953	720388,13	274101,24
3954	720436,62	274077,83
3955	720511,86	274059,44
3956	720595,46	274047,73
3957	720837,91	274034,36
3958	720921,51	274037,70
3959	721023,51	274042,72
3960	720993,41	273798,60
3961	720956,62	273634,74
3962	720918,17	273477,56
3963	720862,99	273298,65
3964	720869,68	273280,26
3965	720913,15	273253,51
3966	720949,94	273211,71
3967	720981,70	273168,24
3968	721000,10	273136,47

Lp	X	Y
3969	721015,15	273111,39
3970	721020,16	273067,91
3971	721026,85	272959,23
3972	721033,54	272860,58
3973	721033,54	272807,07
3974	721028,52	272753,57
3975	721001,77	272691,70
3976	720953,28	272634,85
3977	720913,15	272594,72
3978	720859,64	272532,86
3979	720819,52	272467,65
3980	720802,80	272427,52
3981	720809,48	272387,39
3982	720849,61	272325,52
3983	720859,64	272312,15
3984	720856,30	272290,41
3985	720806,14	272206,81
3986	720749,29	272103,14
3987	720648,97	271914,20
3988	720613,85	271843,97
3989	720583,76	271795,48
3990	720536,94	271747,00
3991	720403,18	271650,02
3992	720254,36	271553,04
3993	720127,29	271466,09
3994	720080,47	271419,27
3995	720013,59	271337,34
3996	719936,67	271230,33
3997	719869,79	271155,09
3998	719819,63	271116,63
3999	719734,36	271083,19
4000	719807,93	270860,81
4001	719734,85	270832,72
4002	719685,97	270834,12
4003	719592,64	270834,83
4004	719552,87	270828,53
4005	719521,36	270814,33
4006	719460,73	270779,85
4007	719403,74	270740,32
4008	719315,38	270675,54
4009	719299,12	270660,37
4010	719344,12	270571,04
4011	719357,09	270554,81
4012	719415,91	270505,65

Lp	X	Y
4013	719445,59	270481,59
4014	719463,25	270461,94
4015	719479,57	270436,55
4016	719506,94	270384,36
4017	719518,57	270369,11
4018	719523,12	270365,14
4019	719544,22	270346,74
4020	719640,74	270253,33
4021	719730,82	270168,62
4022	719712,42	270144,23
4023	719707,46	270138,95
4024	719704,52	270134,41
4025	719704,32	270134,09
4026	719672,42	270090,62
4027	719619,72	270018,81
4028	719618,15	270016,67
4029	719593,65	269983,79
4030	719529,02	269898,23
4031	719515,94	269880,91
4032	719436,34	269772,07
4033	719435,20	269770,42
4034	719433,13	269767,43
4035	719419,91	269747,49
4036	719419,20	269746,49
4037	719346,81	269651,54
4038	719260,47	269538,29
4039	719169,41	269418,85
4040	719169,32	269418,73
4041	719090,65	269315,55
4042	719008,43	269207,64
4043	719006,64	269205,29
4044	718971,44	269159,10
4045	718921,14	269093,09
4046	718837,30	268983,07
4047	718742,21	268858,27
4048	718740,99	268856,68
4049	718739,70	268855,01
4050	718738,42	268853,35
4051	718708,62	268814,39
4052	718707,93	268813,49
4053	718661,97	268753,41
4054	718621,51	268700,52
4055	718599,98	268672,38
4056	718519,93	268567,75

Lp	X	Y
4057	718512,58	268558,15
4058	718493,70	268533,46
4059	718472,23	268505,40
4060	718471,93	268505,00
4061	718452,07	268479,05
4062	718447,50	268473,07
4063	718447,42	268472,97
4064	718427,64	268447,11
4065	718426,73	268445,92
4066	718385,34	268391,82
4067	718373,45	268376,29
4068	718366,19	268366,80
4069	718365,25	268365,57
4070	718343,72	268337,43
4071	718227,63	268185,69
4072	718200,54	268150,29
4073	718076,56	267988,23
4074	718049,40	267952,74
4075	718048,19	267951,14
4076	718045,42	267947,48
4077	717926,18	267790,47
4078	717895,06	267749,51
4079	717869,68	267716,09
4080	717839,73	267676,66
4081	717801,47	267626,29
4082	717750,03	267558,56
4083	717746,33	267553,68
4084	717701,26	267494,35
4085	717700,02	267492,79
4086	717698,93	267491,42
4087	717598,34	267358,14
4088	717569,27	267319,63
4089	717462,09	267177,62
4090	717458,76	267173,21
4091	717451,85	267164,06
4092	717451,03	267162,91
4093	717448,58	267159,47
4094	717361,32	267039,65
4095	717360,09	267038,07
4096	717358,75	267036,32
4097	717267,75	266911,72
4098	717256,05	266895,70
4099	717255,17	266894,26
4100	717253,93	266892,22

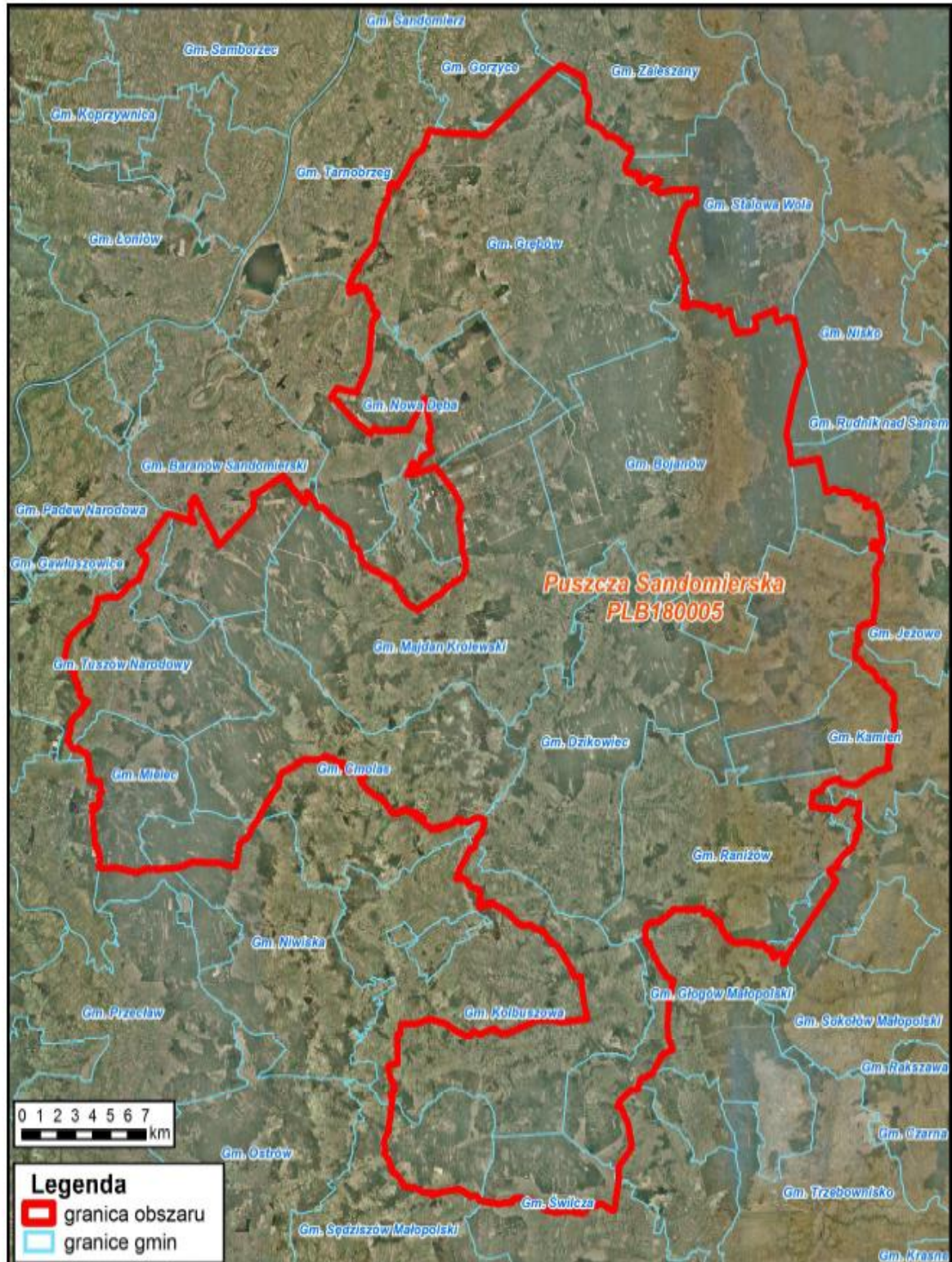
Lp	X	Y
4101	717162,35	266772,39
4102	717160,62	266769,94
4103	717158,56	266767,02
4104	717134,05	266735,28
4105	717133,86	266735,02
4106	717131,78	266731,94
4107	717036,82	266603,50
4108	717020,85	266581,91
4109	716908,67	266432,09
4110	716858,44	266204,16
4111	716816,64	266162,36
4112	716808,28	266095,48
4113	716780,87	266071,96
4114	716753,58	266066,63
4115	716707,18	266065,46
4116	716678,70	266067,53
4117	716678,73	266067,68
4118	716679,41	266070,79
4119	716687,76	266108,99
4120	716688,44	266112,12
4121	716689,14	266115,35
4122	716694,26	266138,79
4123	716694,85	266141,49
4124	716696,39	266148,55
4125	716729,76	266301,41
4126	716762,78	266452,28
4127	716712,97	266463,33
4128	716687,89	266473,36
4129	716661,14	266501,78
4130	716646,09	266528,54
4131	716627,69	266545,26
4132	716440,43	266535,23
4133	716323,38	266523,52
4134	716306,66	266520,18
4135	716299,97	266510,14
4136	716299,97	266491,75
4137	716303,32	266470,02
4138	716303,32	266444,94
4139	716288,27	266418,18
4140	716264,86	266396,45
4141	716233,09	266384,74
4142	716197,98	266378,05
4143	716181,26	266369,69
4144	716169,55	266356,32

Lp	X	Y
4145	716144,47	266349,63
4146	716129,42	266357,99
4147	716132,77	266378,05
4148	716141,13	266404,81
4149	716134,44	266434,90
4150	716124,41	266456,64
4151	716102,67	266480,05
4152	716077,59	266505,13
4153	716062,54	266536,90
4154	716054,18	266565,32
4155	716050,84	266618,83
4156	716045,82	266685,71
4157	716059,20	266742,56
4158	716047,49	266770,98
4159	716019,07	266791,05
4160	715999,00	266791,05
4161	715928,78	266779,34
4162	715764,92	266739,22
4163	715676,17	266881,49
4164	715646,96	266932,64
4165	715558,79	267062,30
4166	715557,43	267060,16
4167	715561,37	267050,73
4168	715560,26	267048,72
4169	715546,71	267045,38
4170	715542,79	267040,95
4171	715543,55	267037,63
4172	715537,79	267031,06
4173	715536,45	267034,63
4174	715533,09	267037,75
4175	715527,37	267035,34
4176	715521,17	267028,08
4177	715520,90	267022,13
4178	715519,62	267017,79
4179	715517,02	267016,04
4180	715513,99	267016,31
4181	715509,91	267023,09
4182	715504,49	267026,08
4183	715494,78	267027,14
4184	715490,36	267023,69
4185	715489,79	267016,80
4186	715488,86	267013,98
4187	715477,11	267008,67
4188	715476,58	266999,42

Lp	X	Y
4189	715474,27	266998,78
4190	715465,30	267006,98
4191	715461,18	267006,65
4192	715446,17	266992,12
4193	715444,27	266992,81
4194	715446,36	266995,75
4195	715445,89	266999,11
4196	715429,18	267001,31
4197	715417,89	267004,85
4198	715407,02	267014,67
4199	715401,33	267012,23
4200	715394,51	267007,57
4201	715387,38	266995,78
4202	715384,38	266991,80
4203	715367,45	266993,23
4204	715352,16	266987,75
4205	715343,04	266978,57
4206	715341,30	266978,99
4207	715339,33	266986,91

Załącznik nr 2
do zarządzenia
Regionalnego Dyrektora
Ochrony Środowiska w Rzeszowie

Mapa obszaru Natura 2000



Załącznik nr 3
do zarządzenia
Regionalnego Dyrektora
Ochrony Środowiska w Rzeszowie

Identyfikacja istniejących i potencjalnych zagrożeń dla zachowania właściwego stanu ochrony gatunków zwierząt i ich siedlisk, będących przedmiotami ochrony

Lp.	Przedmiot ochrony	Zagrożenia		Opis zagrożenia
		Istniejące	Potencjalne	
1	A021 Bąk <i>Botaurus stellaris</i>	F04 pozyskiwanie/usuwanie roślin łądowych - ogólnie J01.01 wypalanie J02 spowodowane przez człowieka zmiany stosunków wodnych K03.04 drapieżnictwo	A05.03 brak hodowli zwierząt F01.01 intensywna hodowla ryb, intensyfikacja F05.04 kłusownictwo G05.04 wandalizm J02.05.03 modyfikowanie akwenów wód stojących	ISTNIEJĄCE F04 – wykaszanie płatów szuwarów trzcinowych i palkowych oraz ograniczenie ich powierzchni powoduje redukcję siedlisk gatunku - przyczynia się to do zmniejszenia liczby par przystępujących do lęgu lub niepodejmowania gniazdowania. J01.01 – wypalanie trzcinowisk powoduje zmniejszenie powierzchni siedliska, a podczas okresu lęgowego sprządza się do bezpośredniego zniszczenia lęgu lub jego porzucenia; wypalanie ułatwia także dostęp drapieżników do gniazd narażając je na splądrowanie. J02 – opróżnianie stawów z wody podczas okresu lęgowego powoduje porzucenie lęgu lub jego splądrowanie przez drapieżniki. K03.04 – duża liczebność drapieżników takich jak lis, jenot, norka amerykańska itp. powoduje nadmierne straty w lęgach. POTENCJALNE A05.03 – zaprzestanie ekstensywnego gospodarowania na stawach rybnych spowoduje zanik siedliska gatunku. F01.01 – intensyfikacja hodowli ryb może prowadzić do ograniczenia powierzchni trzcinowisk na stawach, a co za tym idzie ograniczenia siedlisk gatunku. F05.04 – nielegalne odstrzały powodują bezpośrednią śmiertelność ptaków, co przyczynia się do zmniejszenia populacji lęgowej. G05.04 – celowe niszczenie lęgów i miejsc lęgowych. J02.05.03 – nieprawidłowo prowadzona przebudowa, stawów związana m.in. z brakiem etapowości w pracach na danym kompleksie stawowym oraz zbyt długim okresem prowadzenia prac może powodować zniszczenie siedlisk gatunku.
2	A022 Bączek <i>Ixobrychus minutus</i>	F04 pozyskiwanie/usuwanie roślin łądowych – ogólnie	A05.03 brak hodowli zwierząt F01.01 intensywna hodowla	ISTNIEJĄCE F04 – wykaszanie płatów szuwarów trzcinowych i palkowych oraz

		<p>J01.01 wypalanie</p> <p>K03.04 drapieżnictwo</p>	<p>ryb, intensyfikacja</p> <p>F05.04 kłusownictwo</p> <p>G05.04 wandalizm</p> <p>J02 spowodowane przez człowieka zmiany stosunków wodnych</p> <p>J02.05.03 modyfikowanie akwenów wód stojących</p>	<p>łozowisk powoduje redukcję arealu siedliska gatunku.</p> <p>J01.01 – wypalanie trzcinowisk powoduje zmniejszenie powierzchni siedliska, a podczas okresu lęgowego spowoduje się do bezpośredniego zniszczenia lęgu lub jego porzucenia; wypalanie ułatwia także dostęp drapieżników do gniazd narażając je na splądrowanie.</p> <p>K03.04 – duża liczebność drapieżników takich jak lis, jenot, norka amerykańska itp. powoduje nadmierne straty w lęgach.</p> <p>POTENCJALNE</p> <p>A05.03 – zaprzestanie ekstensywnego gospodarowania na stawach rybnych spowoduje zanik siedliska gatunku.</p> <p>F01.01 – intensyfikacja hodowli ryb może prowadzić do ograniczenia powierzchni trzcinowisk na stawach, a co za tym idzie ograniczenia siedlisk gatunku.</p> <p>F05.04 – nielegalne odstrzały powodują bezpośrednią śmiertelność ptaków, co przyczynia się do zmniejszenia populacji lęgowej.</p> <p>G05.04 – celowe niszczenie lęgów i miejsc lęgowych.</p> <p>J02 – opróżnianie stawów z wody w okresie lęgowym powoduje zniszczenie lęgu poprzez jego porzucenie lub splądrowanie przez drapieżniki; pozostawianie nienapełnionych stawów podczas okresu lęgowego powoduje nie przystąpienie gatunku do odbycia lęgu.</p> <p>J02.05.03 – nieprawidłowo prowadzona przebudowa, stawów związana m. in z brakiem etapowości w pracach na danym kompleksie stawowym oraz zbyt długim okresem prowadzenia prac może prowadzić do zniszczenia siedlisk gatunku.</p>
3	<p>A030 Bocian czarny</p> <p><i>Ciconia nigra</i></p>	<p>G01.03.02 rajdowe kierowanie pojazdami zmotoryzowanymi</p> <p>G01.08 inne rodzaje sportu i aktywnego wypoczynku</p>	<p>B07 inne rodzaje praktyk leśnych</p> <p>C03.03 budowa farm wiatrowych</p> <p>D02.01.01 napowietrzne linie elektryczne i telefoniczne</p> <p>G05.04 wandalizm</p> <p>G05.07 niewłaściwie realizowane działania ochronne lub ich brak</p> <p>J02.01 zasypywanie terenu, melioracje i osuszanie</p> <p>J02.05.03 modyfikowanie akwenów wód stojących</p> <p>L10 inne naturalne katastrofy</p>	<p>ISTNIEJĄCE</p> <p>G01.03.02 – rajdy terenowe, w tym niezorganizowane poruszanie się quadami i motorami krosowymi, prowadzone w pobliżu stref ochrony i gniazd, w związku z generowaniem dużego natężenia hałasu, mogą powodować porzucenie lęgu – bocian czarny jest gatunkiem wrażliwym na płoszenie.</p> <p>G01.08 – penetracja lasu w pobliżu stref ochrony i gniazd m.in. przez zbieraczy runa leśnego powoduje płoszenie ptaków.</p> <p>POTENCJALNE</p> <p>B07 – prowadzenie trzebieży i rębni w okresie lęgowym od 1 marca do 30 lipca w pobliżu gniazd nieobjętych strefami ochrony może powodować straty w lęgach.</p> <p>C03.03 – farmy wiatrowe wskutek pracy turbin powodują bezpośrednią śmiertelność ptaków, mogą odstraszać ptaki wskutek hałasu wywołanego pracą turbin.</p> <p>D02.01.01 – napowietrzne linie elektryczne i telefoniczne powodują</p>

				<p>bezpośrednią śmiertelność poprzez rozbijanie się ptaków, w szczególności dotyczy to linii energetycznych średniego i wysokiego napięcia.</p> <p>G05.04 – celowe niszczenie lęgów i miejsc lęgowych.</p> <p>G05.07 – nie zgłaszanie do RDOŚ lokalizacji odnalezionych gniazd skutkuje brakiem możliwości objęcia takiego miejsca ochroną strefową.</p> <p>J02.01 – osuszanie terenu poprzez jego meliorowanie lub zasypywanie powoduje zniszczenie miejsc żerowiskowych lub znaczne pogorszenie ich jakości.</p> <p>J02.05.03 – nieprawidłowo prowadzona przebudowa stawów związana m.in. z brakiem etapowości w pracach na danym kompleksie stawowym oraz zbyt długim okresem prowadzenia prac może prowadzić do zniszczenia siedlisk gatunku.</p> <p>L10 – silne wiatry, intensywne opady śniegu itp. zjawiska atmosferyczne mogą prowadzić do złamania/wywrócenia drzewa z gniazdem lub zrzucenia gniazda.</p>
4	<p>A031 Bocian biały <i>Ciconia ciconia</i></p>	<p>A02.01 intensyfikacja rolnictwa</p> <p>A11 inne rodzaje praktyk rolniczych</p> <p>B01 zalesianie terenów otwartych</p> <p>D02.01.01 napowietrzne linie elektryczne i telefoniczne</p> <p>J02.01 zasypywanie terenu, melioracje i osuszanie</p>	<p>A07 stosowanie biocydów, hormonów i substancji chemicznych</p> <p>C03.03 budowa farm wiatrowych</p>	<p>ISTNIEJĄCE</p> <p>A02.01 – zwiększenie powierzchni zasiewów upraw w szczególności dotyczących kukurydzy i rzepaku prowadzi do ograniczenia ilości pokarmu oraz powoduje redukcję bazy pokarmowej.</p> <p>A11 – pozostawianie w terenie plastikowych i szałowych sznurków, które ptaki bardzo chętnie wykorzystują do budowy gniazd prowadzi do zaplątywania się w nie piskląt i ich śmierci lub amputacji kończyn.</p> <p>B01 – zalesianie terenów otwartych powoduje utratę terenów żerowiskowych.</p> <p>D02.01.01 – napowietrzne linie elektryczne i telefoniczne powodują bezpośrednią śmiertelność poprzez rozbijanie się ptaków, w szczególności dotyczy to linii energetycznych średniego i wysokiego napięcia.</p> <p>J02.01 – osuszanie terenu poprzez melioracje lub zasypywanie powoduje zniszczenie miejsc żerowiskowych lub znaczne pogorszenie ich jakości.</p> <p>POTENCJALE</p> <p>A07 – środki chemiczne stosowane w rolnictwie w celu zwalczania owadów mogą prowadzić do śmierci ptaków. Zjadanie przez ptaki owadów zatrutych środkami ochrony roślin może prowadzić do gromadzenia się w organizmach ptaków śmiertelnych dawek tych substancji.</p> <p>C03.03 – farmy wiatrowe wskutek pracy turbin powodują</p>

				bezpośrednią śmiertelność ptaków , mogą odstraszać ptaki wskutek hałasu wywołanego pracą turbin.
5	A043 Gęgawa <i>Anser anser</i>	F04 pozyskiwanie/usuwanie roślin lądowych J01.01 wypalanie J02 spowodowane przez człowieka zmiany stosunków wodnych K03.04 drapieżnictwo	A05.03 brak hodowli zwierząt C03.02 wykorzystywanie odnawialnej energii abiotycznej, produkcja energii słonecznej F01.01 intensywna hodowla ryb, intensyfikacja F05.04 kłusownictwo J02.05.03 modyfikowanie akwenów wód stojących G05.04 wandalizm	ISTNIEJĄCE F04 – wykaszanie płatów szuwarów trzcinowych i palkowych oraz ograniczenie ich powierzchni powoduje redukcję siedlisk; przyczynia się to do zmniejszenia liczby par gatunku przystępujących do lęgu lub niepodjęcia gniazdowania. J01.01 – wypalanie trzcinowisk powoduje zmniejszenie powierzchni siedliska, a podczas okresu lęgowego sprowadza się do bezpośredniego zniszczenia lęgu lub jego porzucenia; wypalanie ułatwia także dostęp drapieżników do gniazd narażając je na splądrowanie. J02 – opróżnianie stawów z wody podczas okresu lęgowego, powoduje porzucenie lęgu lub jego splądrowanie przez drapieżniki. K03.04 – duża liczebność drapieżników takich jak lis, jenot, norka amerykańska itp. powoduje nadmierne straty w lęgach. POTENCJALNE A05.03 – zaprzestanie ekstensywnego gospodarowania na stawach rybnych spowoduje zanik siedliska gatunku. C03.02 – farmy fotowoltaiczne mogą powodować złudzenie obecności lustra wody, na powierzchni którego ptaki próbując lądować mogą uszkadzać swoje ciała. F01.01 – intensyfikacja hodowli ryb może prowadzić do ograniczenia powierzchni trzcinowisk na stawach, a co za tym idzie ograniczenia siedlisk gatunku. F05.04 – nielegalne odstrzały powodują bezpośrednią śmiertelność ptaków, co przyczynia się do zmniejszenia populacji lęgowej. G05.04 – celowe niszczenie lęgów i miejsc lęgowych. J02.05.03 – nieprawidłowo prowadzona przebudowa stawów związana m. in z brakiem etapowości w pracach na danym kompleksie stawowym oraz zbyt długim okresem prowadzenia prac może prowadzić do zniszczenia siedlisk gatunku.
6	A060 Podgorzałka <i>Aythya nyroca</i>	F03.01 polowania F04 pozyskiwanie/usuwanie roślin lądowych K03.04 drapieżnictwo	A05.03 brak hodowli zwierząt C03.02 Wykorzystywanie odnawialnej energii abiotycznej, produkcja energii słonecznej F01.01 intensywna hodowla ryb, intensyfikacja F05.04 kłusownictwo	ISTNIEJĄCE F03.01 – zbyt wczesne rozpoczęcie polowań w miejscach lęgowych gatunku może skutkować pomyłką z inną kaczką np. czernicą – która jest gatunkiem łownym. W okresie do 15.09., kiedy to młode podgorzałki są nieletne i wymagają opieki samicy, taka pomyłka może spowodować śmierć piskląt. Rozróżnienie gatunku w locie od czernicy jest bardzo trudne, dodatkowo zdarzają się mieszańce międzygatunkowe, co tym bardziej utrudnia identyfikację ptaków. F04 – wykaszanie płatów szuwarów trzcinowych i palkowych oraz

			<p>G05.04 wandalizm J01.01 wypalanie J02 spowodowane przez człowieka zmiany stosunków wodnych J02.05.03 modyfikowanie akwenów wód stojących</p>	<p>ograniczenie ich powierzchni powoduje redukcję siedlisk lęgowych. Przyczynia się to do zmniejszenia liczby par gatunku przystępujących do lęgu lub niepodejmowanie gniazdowania. K03.04 – duża liczebność drapieżników takich jak lis, jenot, norka amerykańska itp. powoduje nadmierne straty w lęgach.</p> <p>POTENCJALNE A05.03 – zaprzestanie ekstensywnego gospodarowania na stawach rybnych spowoduje zanik siedliska gatunku. C03.02 – farmy fotowoltaiczne mogą powodować złudzenie obecności lustra wody, na powierzchni którego ptaki mogą próbować lądować co może prowadzić do uszkodzenia ich ciała. F01.01 – intensyfikacja hodowli ryb może prowadzić do ograniczenia powierzchni trzcinowisk na stawach, a co za tym idzie ograniczenia siedlisk gatunku. F05.04 – nielegalne odstrzały powodują bezpośrednią śmiertelność ptaków, co przyczynia się do zmniejszenia populacji lęgowej. G05.04 – celowe niszczenie lęgów i miejsc lęgowych. J01.01 – wypalanie trzcinowisk powoduje zmniejszenie powierzchni siedliska, a podczas okresu lęgowego skutkuje bezpośrednim zniszczeniem lęgu lub jego porzuceniem; wypalanie ułatwia także dostęp drapieżników do gniazd narażając je na splądrowanie. J02 – opróżnianie stawów z wody podczas okresu lęgowego, powoduje porzucenie lęgu lub jego splądrowanie przez drapieżniki. J02.05.03 – nieprawidłowo prowadzona przebudowa, stawów związana m. in z brakiem etapowości w pracach na danym kompleksie stawowym oraz zbyt długim okresem prowadzenia prac może prowadzić do zniszczenia siedlisk gatunku.</p>
7	A072 Trzmielojad <i>Pernis apivorus</i>	-	-	<p>Nie określano zagrożeń z powodu planowanej zmiany statusu gatunku w SDF obszaru Natura 2000.</p>
8	A075 Bielik <i>Haliaeetus albicilla</i>	<p>F03.02.03 chwytanie, trucie kłusownictwo G01.03.02 rajdowe kierowanie pojazdami zmotoryzowanymi G01.08 inne rodzaje sportu i aktywnego wypoczynku G05.04 wandalizm J02.05.03 modyfikowanie akwenów wód stojących</p>	<p>A05.03 brak hodowli zwierząt B07 inne rodzaje praktyk leśnych C03.03 budowa farm wiatrowych D02.01.01 napowietrzne linie elektryczne i telefoniczne F05.04 kłusownictwo G05.07 niewłaściwie realizowane działania</p>	<p>ISTNIEJĄCE F03.02.03 – wykładanie zatrutej padliny powoduje śmiertelne zatrucia ptaków w wyniku jej konsumpcji. G01.03.02 – rajdy terenowe, w tym niezorganizowane poruszanie się quadami i motorami krosowymi, prowadzone w pobliżu stref ochrony i gniazd w związku z generowaniem dużego natężenia hałasu, mogą powodować porzucenie lęgu – bocian czarny jest gatunkiem wrażliwym na płoszenie. G01.08 – penetracja lasu w pobliżu stref ochrony i gniazd m.in. przez zbieraczy runa leśnego powoduje płoszenie ptaków. G05.04 – celowe niszczenie lęgów i miejsc lęgowych;</p>

			<p>ochronne lub ich brak J03.01 zmniejszenie lub utrata określonych cech siedliska L10 inne naturalne katastrofy</p>	<p>J02.05.03 – nieprawidłowo prowadzona przebudowa, stawów związana m. in z brakiem etapowości w pracach na danym kompleksie stawowym oraz zbyt długim okresem prowadzenia prac może prowadzić do zniszczenia siedlisk gatunku.</p> <p>POTENCJALNE A05.03 – zaprzestanie hodowli ryb w stawach spowoduje zanik siedliska zerowiskowego ptaków. B07 – prowadzenie trzebieży i rębni w okresie lęgowym w pobliżu gniazd nie objętych strefami ochrony może powodować straty w legach. C03.03 – farmy fotowoltaiczne mogą powodować złudzenie obecności lustra wody, na powierzchni którego ptaki mogą próbować lądować co może prowadzić do uszkodzenia ich ciała. D02.01.01 – napowietrzne linie elektryczne i telefoniczne powodują bezpośrednią śmiertelność poprzez rozbijanie się ptaków, w szczególności dotyczy to linii energetycznych średniego i wysokiego napięcia. F05.04 – nielegalny odstrzał ptaków przebywających na stawach rybnych, prowadzi do zmniejszenia liczebności populacji. G05.07 – nie zgłaszanie do RDOŚ lokalizacji odnalezionych gniazd skutkuje brakiem możliwości objęcia takiego miejsca ochroną strefową. J03.01 – zmniejszenie powierzchni starodrzewów, prowadzi do ograniczenia potencjalnych terenów lęgowych gatunku, a co za tym idzie możliwości rozwoju populacji. L10 – silne wiatry, intensywne opady śniegu itp. zjawiska atmosferyczne mogą prowadzić do złamania/wywrócenia drzewa z gniazdem lub zrzucenia gniazda.</p>
9	<p>A081 Błotniak stawowy <i>Circus aeruginosus</i></p>	<p>F04 pozyskiwanie/usuwanie roślin lądowych J01.01 wypalanie J02 spowodowane przez człowieka zmiany stosunków wodnych J02.05.03 modyfikowanie akwenów wód stojących K03.04 drapieżnictwo</p>	<p>A05.03 brak hodowli zwierząt C03.03 budowa farm wiatrowych F01.01 intensywna hodowla ryb, intensyfikacja G05.04 wandalizm J02.01 zasypywanie terenu, melioracje i osuszanie</p>	<p>ISTNIEJĄCE F04 – wykaszanie płątów szuwarów trzcinowych i palkowych oraz ograniczenie ich powierzchni powoduje redukcję siedliska gatunku. J01.01 – wypalanie trzcinowisk powoduje zmniejszenie powierzchni siedliska, a podczas okresu lęgowego sprowadza się do bezpośredniego zniszczenia lęgu lub jego porzucenia; wypalanie ułatwia także dostęp drapieżników do gniazd narażając je na splądrowanie. J02 – opróżnianie stawów z wody podczas okresu lęgowego, powoduje porzucenie lęgu lub jego splądrowanie przez drapieżniki; pozostawianie nienapełnionych stawów powoduje redukcją liczby miejsc lęgowych, co może prowadzić do nie zasiedlenia stanowisk. J02.05.03 – nieprawidłowo prowadzona przebudowa, stawów związana m. in z brakiem etapowości w pracach na danym</p>

				<p>kompleksie stawowym oraz zbyt długim okresem prowadzenia prac może prowadzić do zniszczenia siedlisk gatunku.</p> <p>K03.04 – duża liczebność drapieżników takich jak lis, jenot, norka amerykańska itp. powoduje nadmierne straty w łęgach.</p> <p>POTENCJALNE</p> <p>A05.03 – zaprzestanie hodowli ryb na stawach spowoduje zanik siedliska żerowiskowego ptaków.</p> <p>C03.03 – farmy fotowoltaiczne mogą powodować złudzenie obecności lustra wody, na powierzchni którego ptaki mogą próbować lądować co może prowadzić do uszkodzenia ich ciała.</p> <p>F01.01 – intensyfikacja gospodarki rybackiej na stawach prowadzi do utraty siedliska lęgowego ptaków.</p> <p>G05.04 – celowe niszczenie łęgów i miejsc lęgowych.</p> <p>J02.01 – osuszanie terenu poprzez jego meliorowanie lub zasypywanie powoduje zniszczenie miejsc żerowiskowych lub znaczne pogorszenie ich jakości.</p>
10	A094 Rybolów <i>Pandion haliaetus</i>	-	-	Nie określano zagrożeń z powodu planowanej zmiany statusu gatunku w SDF obszarze Natura 2000.
11	A119 Kropiatka <i>Porzana porzana</i>	<p>A02.03 usuwanie trawy pod grunty orne</p> <p>B01 zalesianie terenów otwartych</p> <p>J02.04.02 brak zalewania</p> <p>J03.01 zmniejszenie lub utrata określonych cech siedliska</p> <p>K02.01 zmiana składu gatunkowego (sukcesja)</p>	<p>G05.04 wandalizm</p> <p>J02.01 zasypywanie terenu, melioracje i osuszanie</p> <p>J02.05.03 modyfikowanie akwenów wód stojących</p> <p>K03.04 drapieżnictwo</p>	<p>ISTNIEJĄCE</p> <p>A02.03 – zamiana łąk w grunty orne powoduje utratę terenów lęgowych.</p> <p>B01 – zalesianie terenów otwartych powoduje utratę terenów lęgowych.</p> <p>J02.04.02 – brak zalewania – okresowo zalewane miejsca są niezbędnym elementem występowania gatunku.</p> <p>J03.01 – przesuszenie terenów podmokłych w wyniku obniżenia się poziomu wód gruntowych powoduje ograniczenie terenów występowania gatunku.</p> <p>K02.01 – wkraczanie roślinności średniej i wysokiej na tereny otwarte sprawia, że dane siedlisko staje się nieodpowiednie dla tego gatunku.</p> <p>POTENCJALNE</p> <p>G05.04 – celowe niszczenie łęgów i miejsc lęgowych.</p> <p>J02.01 – osuszanie terenu poprzez melioracje lub zasypywanie powoduje zmniejszenie ilości dogodnych miejsc lęgowych.</p> <p>J02.05.03 – nieprawidłowo prowadzona przebudowa, stawów związana m. in z brakiem etapowości w pracach na danym kompleksie stawowym oraz zbyt długim okresem prowadzenia prac może prowadzić do zniszczenia siedlisk gatunku.</p> <p>K03.04 – duża liczebność drapieżników takich jak lis, jenot, norka</p>

12	A120 Zielonka <i>Porzana parva</i>	J01.01 wypalanie J02 spowodowane przez człowieka zmiany stosunków wodnych J02.05.03 modyfikowanie akwenów wód stojących K03.04 drapieżnictwo	A05.03 brak hodowli zwierząt F01.01 intensywna hodowla ryb, intensyfikacja F04 pozyskiwanie/usuwanie roślin lądowych G05.04 wandalizm J02.01 zasypywanie terenu, melioracje i osuszanie	amerykańska itp. oraz dzików powoduje nadmierne straty w łęgach. ISTNIEJĄCE J01.01 –wypalanie roślinności szuwarowej tj. trzcina i pałka wodna powoduje zmniejszenie lub zniszczenie powierzchni siedliska, a podczas okresu lęgowego sprowadza się do bezpośredniego zniszczenia lęgu lub jego porzucenia. J02 – opróżnianie stawów z wody podczas okresu lęgowego powoduje porzucenie lęgu lub jego splądrowanie przez drapieżniki. J02.05.03 – nieprawidłowo prowadzona przebudowa, stawów związana m. in z brakiem etapowości w pracach na danym kompleksie stawowym oraz zbyt długim okresem prowadzenia prac może prowadzić do zniszczenia siedlisk gatunku. K03.04 – duża liczebność drapieżników takich jak lis, jenot, norka amerykańska itp. powoduje nadmierne straty w łęgach. POTENCJALNE A05.03 – zaprzestanie hodowli ryb w stawach spowoduje zanik siedliska gatunku. F01.01 – intensyfikacja gospodarki rybackiej na stawach prowadzi do utraty siedliska lęgowego ptaków. F04 – wykaszanie płątów szuwarów trzcinowych i pałkowych powoduje redukcję siedlisk gatunku. Przyczynia się ono także do zmniejszenia liczby par gatunku przystępujących do lęgu lub niepodejmowania gniazdowania. G05.04 – celowe niszczenie łęgów i miejsc lęgowych. J02.01 – osuszanie terenu poprzez melioracje lub zasypywanie powoduje zmniejszenie ilości dogodnych miejsc lęgowych.
13	A122 Derkacz <i>Crex crex</i>	A02.03 usuwanie trawy pod grunty orne A03 koszenie / ścinanie trawy A03.01 intensywne koszenie lub intensyfikacja A03.03 zaniechanie / brak koszenia B01 zalesianie terenów otwartych E urbanizacja, budownictwo mieszkaniowe i handlowe J02.01 zasypywanie terenu, melioracje i osuszanie K02.01 zmiana składu gatunkowego (sukcesja) K03.04 drapieżnictwo	A07 stosowanie biocydów, hormonów i substancji chemicznych C03.03 budowa farm wiatrowych D02.01.01 napowietrzne linie elektryczne i telefoniczne G05.04 wandalizm G05.11 śmierć lub uraz w wyniku kolizji	ISTNIEJĄCE A02.03 – zamiana łąk w grunty orne powoduje utratę terenów lęgowych. A03 – koszenie trawy przed 15 lipca powoduje starty w łęgach i śmierć dorosłych ptaków. A03.01 – niewłaściwy sposób koszenia z użyciem szybkotnących kosiarek rotacyjnych powoduje zniszczenie lęgu. A03.03 – zaprzestanie łąkowo pastwiskowego użytkowania siedlisk gatunku powoduje, iż dane siedlisko staje się nieodpowiednie dla tego gatunku. B01 – zalesianie terenów otwartych powoduje zmianę biotopu, które prowadzi do zaprzestania gniazdowania gatunku. E – zabudowa terenów otwartych powoduje utratę siedlisk występowania gatunku. J02.01 – odwadnianie i osuszanie łąk powoduje zniszczenie miejsc

				<p>łęgowych lub znaczne pogorszenie, jakości siedliska prowadząc do zaprzestania gniazdowania gatunku lub ograniczenia jego liczebności.</p> <p>K02.01 – wkraczanie roślinności średniej i wysokiej na tereny otwarte sprawia, że dane siedlisko staje się nieodpowiednie dla tego gatunku.</p> <p>K03.04 – duża liczebność drapieżników takich jak lis, jenot, norka amerykańska kot domowy itp. oraz dzików i wron siwych powoduje nadmierne straty w łęgach.</p> <p>POTENCJALNE</p> <p>A07 – środki chemiczne stosowane w rolnictwie w celu zwalczania owadów mogą prowadzić do śmierci ptaków. Zjadanie przez ptaki owadów zatrutych środkami ochrony roślin może bowiem prowadzić do gromadzenia się w ich organizmach śmiertelnych dawek tych substancji.</p> <p>C03.03 – farmy wiatrowe wskutek hałasu wywołanego pracą turbin odstrasza ptaki, lokalizacja farm wiatrowych powoduje również zajętość siedliska gatunku, ptaki tego gatunku mogą również rozbić się o maszty.</p> <p>D02.01.01 – napowietrzne linie elektryczne i telefoniczne powodują bezpośrednią śmiertelność poprzez rozbijanie się ptaków, w szczególności dotyczy to linii energetycznych średniego i wysokiego napięcia.</p> <p>G05.04 – celowe niszczenie łęgów i miejsc łęgowych.</p> <p>G05.11 – śmiertelność zwłaszcza młodych ptaków w wyniku kolizji z samochodami w obrębie dróg.</p>
14	A127 Żuraw <i>Grus grus</i>	-	-	Nie określano zagrożeń z powodu planowanej zmiany statusu gatunku w SDF obszaru Natura 2000.
15	A176 Mewa czarnogłowa <i>Ichthyaetus melanocephalus</i>	F02.03 wędkarstwo G01.01.01 motorowe sporty wodne G01.01.02 niemotorowe sporty wodne K02.01 zmiana składu gatunkowego (sukcesja) K03.04 drapieżnictwo	G05.04 wandalizm	<p>ISTNIEJĄCE</p> <p>F02.03 – wędkarstwo zarówno z brzegów jak i przy użyciu sprzętu pływającego, powoduje płoszenie ptaków, co może przyczynić się do utraty łęgów.</p> <p>G01.01.01 – motorowe sporty wodne powodują płoszenie ptaków, co prowadzi do strat w łęgach.</p> <p>G01.01.02 – pływanie w pobliżu miejsc, w których gniazdują ptaki przyczynia się do ich płoszenia, co powoduje straty w łęgach.</p> <p>K02.01 – naturalne zarastanie wysp sprawia, że siedliska te stają się nieodpowiednie dla tego gatunku.</p> <p>K03.04 – duża liczebność drapieżników takich jak lis, jenot, norka amerykańska itp. powoduje nadmierne straty w łęgach.</p>

				POTENCJALNE G05.04 – celowe niszczenie lęgów i miejsc lęgowych.
16	A193 Rybitwa rzeczna <i>Sterna hirundo</i>	F02.03 wędkarstwo G01.01.01 motorowe sporty wodne G01.01.02 niemotorowe sporty wodne K02.01 zmiana składu gatunkowego (sukcesja) K03.04 drapieżnictwo	G05.04 wandalizm	ISTNIEJĄCE F02.03 – wędkarstwo zarówno z brzegów jak i przy użyciu sprzętu pływającego, powoduje płoszenie ptaków, co może przyczynić się do utraty lęgów. G01.01.01 – motorowe sporty wodne powodują płoszenie ptaków, co prowadzi do strat w lęgach. G01.01.02 – pływanie w pobliżu miejsc, w których gniazdują ptaki przyczynia się do ich płoszenia, co powoduje straty w lęgach. K02.01 – naturalne zarastanie wysp sprawia, że siedliska te stają się nieodpowiednie dla tego gatunku. K03.04 – duża liczebność drapieżników takich jak lis, jenot, norka amerykańska itp. powoduje nadmierne straty w lęgach. POTENCJALNE G05.04 – celowe niszczenie lęgów i miejsc lęgowych.
17	A224 Lelek <i>Caprimulgus europaeus</i>	K02.01 zmiana składu gatunkowego (sukcesja) K03.04 drapieżnictwo	B01 zalesienie terenów otwartych B04 stosowanie biocydów, hormonów i substancji chemicznych (leśnictwo) B07 inne rodzaje praktyk leśnych D04 lotniska, korytarze powietrzne G04.02 zaniechanie użytkowania dla celów wojskowych	ISTNIEJĄCE K02.01 – wkraczanie roślinności średniej i wysokiej na tereny otwarte sprawia, że dane siedlisko staje się nieodpowiednie dla tego gatunku. K03.04 – duża liczebność drapieżników takich jak lis, jenot, norka amerykańska itp. oraz dzika powoduje nadmierne straty w lęgach. POTENCJALNE B01 – zalesianie terenów otwartych w szczególności wrzosowisk prowadzi do utraty miejsc lęgowych gatunku. B04 – środki chemiczne stosowane w leśnictwie w celu zwalczania owadów mogą prowadzić do śmierci ptaków. Zjadanie przez ptaki owadów zatrutych środkami ochrony roślin może bowiem prowadzić do gromadzenia się w ich organizmach śmiertelnych dawek tych substancji. B07 – brak zachowania ciągłości dużych powierzchni zrębów zupełnych (powyżej 1 ha) na siedliskach borowych może prowadzić do zaniku siedlisk gatunku. D04 – budowa lotnisk i lądowisk może powodować zajęcie siedlisk gatunku. G04.02 – zaprzestanie użytkowania poligonu w Nowej Dębie doprowadziłoby do zmian siedliska i zarośnięcia terenu.
18	A229 Zimorodek <i>Alcedo atthis</i>	J02.03.02 regulowanie koryt rzecznych	G01.08 inne rodzaje sportu i aktywnego wypoczynku	ISTNIEJĄCE J02.03.02 – regulowanie koryt rzecznych związane z wycinką drzew

			<p>G05.04 wandalizm H01 zanieczyszczenie wód powierzchniowych J02.05.03 modyfikowanie akwenów wód stojących</p>	<p>oraz likwidacją stromych skarp brzegowych powoduje utratę miejsc lęgowych gatunku.</p> <p>POTENCJALNE</p> <p>G01.08 – penetracją brzegów rzek i zbiorników wodnych w pobliżu terenów lęgowych i żerowiskowych gatunku powoduje płoszenie ptaków.</p> <p>G05.04 – celowe niszczenie lęgów i miejsc lęgowych.</p> <p>H01 – zanieczyszczanie cieków i zbiorników wodnych, będących głównym źródłem zdobywania pokarmu.</p> <p>J02.05.03 – nieprawidłowo prowadzona przebudowa, stawów związana m. in z brakiem etapowości w pracach na danym kompleksie stawowym oraz zbyt długim okresem prowadzenia prac może prowadzić do zniszczenia siedlisk gatunku.</p>
19	<p>A231 Kraska <i>Coracias garrulus</i></p>	<p>A02 intensyfikacja rolnictwa A03.03 zaniechanie / brak koszenia A04.03 zarzucenie pasterstwa, brak wypasu A07 stosowanie biocydów, hormonów i substancji chemicznych B01 zalesianie terenów otwartych B02.04 usuwanie martwych i umierających drzew E urbanizacja, budownictwo mieszkaniowe i handlowe G01.08 inne rodzaje sportu i aktywnego wypoczynku G02.08 kamping i karawani G02.09 obserwowanie przyrody K02.01 zmiana składu gatunkowego (sukcesja) K03.04 drapieżnictwo M01 Zmiana czynników abiotycznych XE zagrożenia i naciski spoza terytorium UE</p>	<p>G05.04 wandalizm</p>	<p>ISTNIEJĄCE</p> <p>A02 – intensyfikacja rolnictwa w miejscach żerowiskowych gatunku powoduje utratę bazy pokarmowej, co skutkuje opuszczeniem terenu lęgowego.</p> <p>A03.03 – zaprzestanie kośnego użytkowania siedlisk gatunku powoduje ich naturalne zarastanie i sprawia, że dane siedlisko staje się nieodpowiednie dla tego gatunku.</p> <p>A04.03 – zaprzestanie wypasu powoduje obniżenie bioróżnorodności i zmniejszenie bazy pokarmowej dla gatunku;</p> <p>A07 – środki chemiczne stosowane w rolnictwie w celu zwalczania owadów mogą prowadzić do śmierci ptaków. Zjadanie przez ptaki owadów zatrutych środkami ochrony roślin może bowiem prowadzić do gromadzenia się w ich organizmach śmiertelnych dawek tych substancji.</p> <p>B01 – zalesianie terenów żerowiskowych gatunku powoduje utratę bazy pokarmowej, co skutkuje opuszczeniem terenu lęgowego.</p> <p>B02.04 – usuwanie martwych i umierających drzew w miejscach występowania gatunku (w szczególności wzdłuż rzeki Lęg) powoduje utratę miejsc lęgowych gatunku.</p> <p>E – ograniczenie powierzchni terenów żerowiskowych gatunku wynikające z zabudowy terenów otwartych powoduje ograniczenie bazy żerowej gatunku, a w konsekwencji opuszczenie stanowiska lęgowego.</p> <p>G01.08 – płoszenie ptaków w pobliżu ich terenów lęgowych i żerowiskowych.</p> <p>G02.08 – kamping i karawani w miejscach lęgowych i żerowiskowych gatunku powodują płoszenie ptaków, co przyczynia się do redukcji sukcesu lęgowego lub powoduje porzucenie lęgu.</p> <p>G02.09 – nieetyczna fotografia przyrodnicza powoduje płoszenie</p>

				<p>ptaków, co prowadzi do utraty lęgów.</p> <p>K02.01 – wkraczanie roślinności średniej i wysokiej na tereny otwarte sprawia, że dane siedlisko staje się nieodpowiednie dla tego gatunku.</p> <p>K03.04 – duża liczebność drapieżników głównie kuny powoduje nadmierne straty w lęgach.</p> <p>M01 – zmiany klimatu przejawiające się chłodnymi latami w okresach klucia się piskląt, przekładają się na zwiększoną śmiertelność piskląt.</p> <p>XE – polowania w krajach Półwyspu Arabskiego.</p> <p>POTENCJALNE</p> <p>G05.04 – celowe niszczenie lęgu i wycinanie drzew, w których gniazdują ptaki, podpalenia.</p>
20	A238 Dzięcioł średni <i>Dendrocopos medius</i>	B02.04 usuwanie martwych i umierających drzew B07 inne rodzaje praktyk leśnych	B04 stosowanie biocydów, hormonów i substancji chemicznych (leśnictwo) G05.04 wandalizm J03.01 zmniejszenie lub utrata określonych cech siedliska K03.04 drapieżnictwo	<p>ISTNIEJĄCE</p> <p>B02.04 – niewystarczająca ilość pozostawianych starych drzew dziuplastych, umierających i martwych powoduje utratę miejsc lęgowych i żerowiskowych;</p> <p>B07 – prowadzenie prac rębnych w miejscach występowania gatunku w okresie lęgowym od 15 kwietnia do 15 lipca może przyczynić się do płoszenia ptaków i strat w lęgach.</p> <p>POTENCJALNE</p> <p>B04 – środki chemiczne stosowane w leśnictwie w celu zwalczania owadów mogą prowadzić do śmierci ptaków. Zjedanie przez ptaki owadów zatrutych środkami ochrony roślin może bowiem prowadzić do gromadzenia się w ich organizmach śmiertelnych dawek tych substancji.</p> <p>G05.04 – celowe niszczenie lęgu i wycinanie drzew, w których gniazdują ptaki, podpalenia.</p> <p>J03.01 – zmniejszenie powierzchni drzewostanów > 80 lat o wielkości i strukturze dostosowanych do potrzeb gatunku prowadzi do ograniczenia potencjalnych terenów lęgowych gatunku, a co za tym idzie możliwości rozwoju populacji.</p> <p>K03.04 – duża liczebność drapieżników głównie kuny powoduje nadmierne straty w lęgach.</p>
21	A239 Dzięcioł białogrzbisty <i>Dendrocopos leucotos</i>	-	-	Nie określano zagrożeń z powodu planowanej zmiany statusu gatunku w SDF obszaru Natura 2000.
22	A321 Muchołówka	-	-	Nie określano zagrożeń z powodu planowanej zmiany statusu

	białoszyja <i>Ficedula albicollis</i>			gatunku w SDF obszaru Natura 2000.
23	A328 Gąsiorek <i>Lanius collurio</i>	A02.01 intensyfikacja rolnictwa A10.01 usuwanie żywopłotów i zagajników lub roślinności karłowatej A11 inne rodzaje praktyk rolniczych G05.11 śmierć lub uraz w wyniku kolizji J01.01 wypalanie	A07 stosowanie biocydów, hormonów i substancji chemicznych B01 zalesienie terenów otwartych B04 stosowanie biocydów, hormonów i substancji chemicznych (leśnictwo) E urbanizacja, budownictwo mieszkaniowe i handlowe G05.04 wandalizm	ISTNIEJĄCE A02.01 – intensyfikacja rolnictwa prowadzi do ograniczenia ilości pokarmu oraz powoduje redukcję miejsc lęgowych gatunku. A10.01 – usuwanie żywopłotów i zagajników lub roślinności karłowatej przyczynia się do utraty siedlisk lęgowych, co prowadzi do zmniejszenia populacji lęgowej gatunku. A11 – pozostawianie w terenie plastikowych i sztalowych sznurków, które ptaki bardzo chętnie wykorzystują do budowy gniazd prowadzi do zaplątywania się w nie piskląt i ich śmierci lub amputacji kończyn. G05.11 – śmiertelność zwłaszcza młodych ptaków w wyniku kolizji z samochodami w obrębie dróg. J01.01 – wypalanie traw powoduje zmniejszenie lub zniszczenie powierzchni siedliska, a podczas okresu lęgowego sprowadza się do bezpośredniego zniszczenia lęgu lub jego porzucenia). POTENCJALNE A07 – środki chemiczne stosowane w rolnictwie w celu zwalczania owadów mogą prowadzić do śmierci ptaków. Zjadanie przez ptaki owadów zatrutych środkami ochrony roślin może bowiem prowadzić do gromadzenia się w ich organizmach śmiertelnych dawek tych substancji. B01 – zalesianie terenów otwartych powoduje utratę siedlisk lęgowych gatunku. B04 – środki chemiczne stosowane w leśnictwie w celu zwalczania owadów mogą prowadzić do śmierci ptaków. Zjadanie przez ptaki owadów zatrutych środkami ochrony roślin może bowiem prowadzić do gromadzenia się w ich organizmach śmiertelnych dawek tych substancji. E – zabudowa terenów lęgowych i żerowiskowych przyczynia się do utarty arealu występowania gatunku. G05.04 – celowe niszczenie lęgów, wycinanie drzew, w których gniazdują ptaki, podpalenia.
24	A409 Cietrzew <i>Lyrurus tetrix</i>	G01.03.02 rajdowe kierowanie pojazdami zmotoryzowanymi K02.01 zmiana składu gatunkowego (sukcesja) K03.04 drapieźnictwo U nieznanne zagrożenie lub nacisk	B04 stosowanie biocydów, hormonów i substancji chemicznych (leśnictwo) G04.02 zaniechanie użytkowania dla celów wojskowych D04 lotniska, korytarze	ISTNIEJĄCE G01.03.02 – rajdy terenowe, w tym niezorganizowane poruszanie się quadami i motorami krosowymi, prowadzone w terenie występowania gatunku w związku z generowaniem dużego natężenia hałasu, mogą powodować porzucenie lęgu. K02.01 – wkraczanie roślinności średniej i wysokiej na tereny otwarte sprawia, że dane siedlisko staje się nieodpowiednie dla tego

			powietrzne J02.01 zasypywanie terenu, melioracje i osuszanie	gatunku. K03.04 – duża liczebność drapieżników takich jak lis, jenot, norka amerykańska itp. oraz dzika powoduje nadmierne straty w lęgach. U – Nieznane zagrożenie lub nacisk. POTENCJALNE B04 – środki chemiczne stosowane w leśnictwie w celu zwalczania owadów mogą prowadzić do śmierci ptaków. Zjadanie przez ptaki owadów zatrutych środkami ochrony roślin może bowiem prowadzić do gromadzenia się w ich organizmach śmiertelnych dawek tych substancji. G04.02 – zaprzestanie użytkowania poligonu w Nowej Dębce doprowadziłoby do zmian siedliska i zarośnięcia terenu); B.01 – zalesienie terenów otwartych w miejscach występowania gatunku powoduje utratę siedlisk lęgowych i żerowiskowych. D04 – budowa lotnisk i lądowisk może prowadzić do zajętości siedlisk. J02.01 – zasypywanie terenu, melioracje i osuszanie zagrożenia powodują zmniejszenie ilości dogodnych miejsc lęgowych, co będzie skutkowało zaprzestaniem gniazdowania gatunku.
25	A439 Dzięcioł białoszy <i>Dendrocopos syriacus</i>	B02.04 usuwanie martwych i umierających drzew	A07 stosowanie biocydów, hormonów i substancji chemicznych G05.04 wandalizm K03.04 drapieżnictwo	ISTNIEJĄCE B02.04 – wycinanie starych drzew owocowych, wierzb i topól, w których dzięcioł wykuwa dziuple, skutkuje zanikiem stanowisk lęgowych. POTENCJALNE A07 – środki chemiczne stosowane w rolnictwie w celu zwalczania owadów mogą prowadzić do śmierci ptaków. Zjadanie przez ptaki owadów zatrutych środkami ochrony roślin może bowiem prowadzić do gromadzenia się w ich organizmach śmiertelnych dawek tych substancji. G05.04 – celowe niszczenie lęgu i wycinanie drzew, w których gniazdują ptaki, podpalenia. K03.04 – duża liczebność drapieżników głównie kuny powoduje nadmierne straty w lęgach.

Załącznik nr 4
do zarządzenia
Regionalnego Dyrektora
Ochrony Środowiska w Rzeszowie

Cele działań ochronnych

Lp	Przedmiot ochrony	Cel działań ochronnych
1	A021 Bąk <i>Botaurus stellaris</i>	Zachowanie siedlisk lęgowych na stawach rybnych – utrzymanie dotychczasowego ekstensywnego sposobu gospodarowania.
2	A022 Bączek <i>Ixobrychus minutus</i>	Zachowanie siedlisk lęgowych na stawach rybnych – utrzymanie dotychczasowego ekstensywnego sposobu gospodarowania.
3	A030 Bocian czarny <i>Ciconia nigra</i>	Utrzymanie właściwego stanu siedlisk lęgowych i żerowiskowych – utrzymanie dotychczasowego ekstensywnego sposobu gospodarowania na stawach rybnych, zapewnienie spokoju we wszystkich miejscach gniazdowania w okresie lęgowym oraz niezmienności struktury lasu wokół wykorzystywanych gniazd.
4	A031 Bocian biały <i>Ciconia ciconia</i>	Utrzymanie ekstensywnego użytkowania łąk, które są głównymi miejscami żerowiskowymi. Poprawa stanu bezpieczeństwa ptaków w okresie lęgowym. Edukacja społeczeństwa dotycząca zagrożeń dla gatunku.
5	A043 Gęgawa <i>Anser anser</i>	Zachowanie siedlisk lęgowych na stawach rybnych – utrzymanie dotychczasowego ekstensywnego sposobu gospodarowania.
6	A060 Podgorzałka <i>Aythya nyroca</i>	Zachowanie siedlisk lęgowych na stawach rybnych – utrzymanie dotychczasowego ekstensywnego sposobu gospodarowania. Zwiększenie szans reprodukcji populacji poprzez ograniczenie presji ze strony drapieżników lądowych. Ochrona ptaków w okresie lęgowym, kiedy młode ptaki są pod opieką samicy.
7	A072 Trzmielojad <i>Pernis apivorus</i>	Nie określano celów działań ochronnych z powodu planowanej zmiany statusu gatunku w SDF obszaru Natura 2000.
8	A075 Bielik <i>Haliaetus albicilla</i>	Utrzymanie właściwego stanu siedlisk lęgowych i żerowiskowych – utrzymanie dotychczasowego ekstensywnego sposobu gospodarowania na stawach rybnych, zapewnienie spokoju we wszystkich miejscach gniazdowania w okresie lęgowym oraz niezmienności struktury lasu wokół wykorzystywanych gniazd.
9	A081 Błotniak stawowy <i>Circus aeruginosus</i>	Zachowanie siedlisk lęgowych na stawach rybnych – utrzymanie dotychczasowego ekstensywnego sposobu gospodarowania. Zwiększenie szans reprodukcji populacji poprzez ograniczenie presji ze strony drapieżników lądowych.
10	A094 Rybolów <i>Pandion haliaetus</i>	Nie określano celów działań ochronnych z powodu planowanej zmiany statusu gatunku w SDF obszaru Natura 2000.
11	A119 Kropiatka <i>Porzana porzana</i>	Poprawa stanu siedlisk lęgowych i żerowiskowych poprzez polepszenie warunków hydrologicznych w obrębie głównych kompleksów łąkowych zajmowanych przez gatunek. Ograniczanie sukcesji roślinności w obrębie lęgówisk i żerowisk oraz ich zabezpieczenie przed zmianą sposobu użytkowania.
12	A120 Zielonka <i>Porzana parva</i>	Zachowanie siedlisk lęgowych na stawach rybnych – utrzymanie dotychczasowego ekstensywnego sposobu gospodarowania.
13	A122 Derkacz <i>Crex crex</i>	Poprawa stanu siedlisk lęgowych i żerowiskowych poprzez polepszenie warunków hydrologicznych w obrębie głównych kompleksów łąkowych zajmowanych przez gatunek. Ograniczanie sukcesji roślinności w obrębie lęgówisk i żerowisk oraz ich zabezpieczenie przed zmianą sposobu użytkowania.
14	A127 Żuraw	Nie określano celów działań ochronnych z powodu planowanej zmiany statusu gatunku w SDF obszaru Natura 2000.

Lp	Przedmiot ochrony	Cel działań ochronnych
	<i>Grus grus</i>	
15	A176 Mewa czarnogłowa <i>Larus melanocephalus</i>	Poprawa stanu siedlisk lęgowych – ograniczenie sukcesji roślinności, presji ze strony drapieżników oraz płoszenia przez ludzi.
16	A193 Rybitwa rzeczna <i>Sterna hirundo</i>	Poprawa stanu siedlisk lęgowych – ograniczenie sukcesji roślinności, presji ze strony drapieżników oraz płoszenia przez ludzi.
17	A224 Lelek <i>Caprimulgus europaeus</i>	Utrzymanie siedlisk lęgowych poprzez ograniczenie sukcesji roślinności na wrzosowiskach na poligonie wojskowym w Nowej Dębie. Zapewnienie ciągłości zrębów zupełnych w obrębie siedlisk leśnych odpowiednich dla gatunku.
18	A229 Zimorodek <i>Alcedo atthis</i>	Utrzymanie miejsc żerowiskowych na stawach rybnych. Zabezpieczenie miejsc lęgowych w korytach rzek – głównie rzeki Łęg poprzez zachowanie naturalnego biegu koryta rzeki i pozostawienie pasa zadrzewień wzdłuż jego koryta.
19	A231 Kraska <i>Coracias garrulus</i>	Zachowanie co najmniej obecnego arealu siedlisk żerowiskowych dostępnych dla gatunku oraz poprawa ich jakości. Utrzymywanie aktualnych miejsc lęgowych oraz tworzenie nowych. Ograniczenie presji ze strony drapieżników.
20	A238 Dzięcioł średni <i>Dendrocopos medius</i>	Utrzymanie arealu drzewostanów > 80 lat o wielkości i strukturze dostosowanych do potrzeb gatunku. Redukcja strat w lęgach i zwiększenie szans reprodukcji. Kształtowanie odpowiedniej liczby drzew martwych i zamierających.
21	A239 Dzięcioł białogrzbisty <i>Dendrocopos leucotos</i>	Nie określano celów działań ochronnych z powodu planowanej zmiany statusu gatunku w SDF obszaru Natura 2000.
22	A321 Mucholówka białoszyja <i>Ficedula albicollis</i>	Nie określano celów działań ochronnych z powodu planowanej zmiany statusu gatunku w SDF obszaru Natura 2000..
23	A328 Gąsiorek <i>Lanius collurio</i>	Utrzymanie odpowiedniego stanu siedlisk lęgowych i żerowiskowych w obszarze – zachowanie dotychczasowych form zagospodarowania terenu, pozostawianie w krajobrazie rolniczym kęp zadrzewień i zakrzaczeń.
24	A409 Cietrzew <i>Lyrurus tetrix</i>	Utrzymanie siedlisk gatunku poprzez hamowanie sukcesji roślinności na wrzosowiskach na poligonie wojskowym w Nowej Dębie. Ograniczenie presji ze strony drapieżników lądowych.
25	A429 Dzięcioł białoszyi <i>Dendrocopos syriacus</i>	Ochrona siedlisk lęgowych poprzez ograniczenie drapieżnictwa ze strony ssaków. Utrzymanie siedlisk odpowiednich dla tego gatunku.

Załącznik nr 5
do zarządzenia
Regionalnego Dyrektora
Ochrony Środowiska w Rzeszowie

Działania ochronne ze wskazaniem podmiotów odpowiedzialnych za ich wykonanie i obszarów ich wdrażania.

Przedmiot ochrony	Działania ochronne	Obszar wdrażania	Podmiot odpowiedzialny za wykonanie
<i>Dotyczące ochrony czynnej gatunków zwierząt i ich siedlisk oraz związane z utrzymaniem lub modyfikacją metod gospodarowania</i>			
A021 Bąk <i>Botaurus stellaris</i>	<p>Ochrona miejsc lęgowych i żerowiskowych:</p> <ol style="list-style-type: none"> 1. Utrzymanie dotychczasowego ekstensywnego sposobu gospodarowania na stawach (przyrost ryb do 1500 kg/ha/rok); 2. Zaniechanie celowego podnoszenia i obniżania lustra wody, a także napełniania wodą stawów spuszczonej w okresie lęgowym. Zaleca się utrzymywanie stałego poziomu lustra wody w okresie lęgowym gatunku tj. od 1 IV do 15 VII. Dopuszczalne jest spuszczenie wody ze stawów na powierzchni nie większej niż 30% powierzchni lustra wody danego kompleksu stawowego, w sytuacji, gdy wynika to z koniecznych działań dla funkcjonowania gospodarstwa rybackiego. Przy czym spuszczenie wody na powierzchni od 15 % do 30 % wymaga uzyskania pozytywnej opinii RDOŚ. 3. Nie podejmowanie działań w zakresie konserwacji stawów w okresie lęgowym, (od 1 IV do 15 VII) za wyjątkiem szkód powodowanych przez bobry lub w trakcie masowych śnieć ryb. 4. Pozostawianie pasów kilkuletniej roślinności szuwarowej (trzcina, palka wodna) stanowiących 5-15% powierzchni kompleksu stawowego. W ich obrębie mają znajdować się pasy o szerokości, co najmniej 20-30 m stanowiące minimum 25% trzcinowisk (parametry dotyczą kompleksu stawowego). <p>Możliwe również użytkowanie stawów rybnych zgodne z wymogami odpowiedniego pakietu wodnośrodowiskowego w ramach PROW, ukierunkowanego na ochronę siedlisk odpowiednich dla gatunku.</p>	<p>Stawy rybne w obrębie których występuje gatunek – aktualnie: stawy w Budzie Stalowskiej (miejscowość Alfredówka, gmina Nowa Dęba), stawy w Grębowie (miejscowość Jamnica, gmina Grębów), stawy Krasieczyn (miejscowość Durdy, gmina Baranów Sandomierski), stawy Babule (miejscowość Babule, gmina Padew Narodowa), zbiorniki wodne Jeziórko (miejscowość Jeziórko, gmina Grębów), oraz nowe stwierdzone/potwierdzone w ramach zaplanowanych działań dotyczących poszerzenia stanu wiedzy o gatunku.</p>	<p>Właściciel/zarządca obszaru na podstawie umowy zawartej z organem sprawującym nadzór nad obszarem Natura 2000 albo na podstawie zobowiązania podjętego w związku z korzystaniem z programów wsparcia z tytułu utraty dochodowości, a w odniesieniu do gruntów stanowiących własność Skarbu Państwa lub własność jednostek samorządu terytorialnego, zarządca nieruchomości w związku z wykonywaniem obowiązków z zakresu ochrony środowiska na podstawie przepisów prawa albo w przypadku braku tych przepisów na podstawie porozumienia zawartego z organem sprawującym nadzór nad obszarem Natura 2000.</p>
	<p>Dopracowanie i rozpowszechnianie materiałów edukacyjnych popularyzujących przyjazne dla gatunku gospodarowanie na stawach oraz informujących o korzyściach wynikających z prowadzenia ekstensywnej gospodarki rybackiej (dwukrotnie w okresie obowiązywania planu).</p>	<p>Wszystkie kompleksy stawowe w obszarze</p>	<p>RDOŚ w Rzeszowie</p>
A022 Bączek	<p>Ochrona miejsc lęgowych i żerowiskowych:</p> <ol style="list-style-type: none"> 1. Utrzymanie dotychczasowego ekstensywnego sposobu 	<p>Stawy rybne w obrębie których występuje gatunek – aktualnie: stawy w</p>	<p>Właściciel/zarządca obszaru na podstawie umowy zawartej z</p>

Przedmiot ochrony	Działania ochronne	Obszar wdrażania	Podmiot odpowiedzialny za wykonanie
<i>Ixobrychus minutus</i>	<p>gospodarowania na stawach (przyrost ryb do 1500 kg/ha/rok);</p> <p>2. Zaniechanie celowego podnoszenia i obniżania lustra wody, a także napełniania wodą stawów spuszczonej w okresie lęgowym. Zaleca się utrzymywanie stałego poziomu lustra wody w okresie lęgowym gatunku tj. od 1 V do 15 VII. Dopuszczalne jest spuszczenia wody ze stawów na powierzchni nie większej niż 30% powierzchni lustra wody danego kompleksu stawowego, w sytuacji gdy wynika to z koniecznych działań dla funkcjonowania gospodarstwa rybackiego. Przy czym spuszczenie wody na powierzchni większej od 15 % do 30 % wymaga uzyskania pozytywnej opinii RDOŚ.</p> <p>3. Nie podejmowanie działań w zakresie konserwacji stawów w okresie lęgowym (od 1 V do 15 VII), za wyjątkiem szkód powodowanych przez bobry lub w trakcie masowych śnieć ryb.</p> <p>4. Pozostawianie pasów kilkuletniej roślinności szuwarowej (trzcina, palka wodna) stanowiących 5-15% powierzchni kompleksu stawowego. W ich obrębie mają znajdować się pasy o szerokości, co najmniej 20-30 m stanowiące minimum 25% trzcinowisk.</p> <p>Możliwe również użytkowanie stawów rybnych zgodne z wymogami odpowiedniego pakietu wodnośrodowiskowego w ramach PROW, ukierunkowanego na ochronę siedlisk odpowiednich dla gatunku.</p>	<p>Budzie Stalowskiej (miejscowość Alfredówka, gmina Nowa Dęba), stawy w Grębowie (miejscowość Jamnica, gmina Grębów), stawy Krasieczyn (miejscowość Durdy, gmina Baranów Sandomierski), stawy Babule (miejscowość Babule, gmina Padew Narodowa), zbiorniki wodne Jeziórko (miejscowość Jeziórko, gmina Grębów), oraz nowe stwierdzone/potwierdzone w ramach zaplanowanych działań dotyczących poszerzenia stanu wiedzy o gatunku.</p>	<p>organem sprawującym nadzór nad obszarem Natura 2000 albo na podstawie zobowiązania podjętego w związku z korzystaniem z programów wsparcia z tytułu utraty dochodowości, a w odniesieniu do gruntów stanowiących własność Skarbu Państwa lub własność jednostek samorządu terytorialnego, zarządca nieruchomości w związku z wykonywaniem obowiązków z zakresu ochrony środowiska na podstawie przepisów prawa albo w przypadku braku tych przepisów na podstawie porozumienia zawartego z organem sprawującym nadzór nad obszarem Natura 2000.</p>
	<p>Opracowanie i rozpowszechnianie materiałów edukacyjnych popularyzujących przyjazne dla gatunku gospodarowanie na stawach oraz informujących o korzyściach wynikających z prowadzenia ekstensywnej gospodarki rybackiej (dwukrotnie w okresie obowiązywania planu).</p>	<p>Wszystkie kompleksy stawowe w obszarze.</p>	<p>RDOŚ w Rzeszowie</p>
A030 Bocian czarny <i>Ciconia nigra</i>	<p>Odtwarzanie miejsc lęgowych – zakładanie platform w przypadku zniszczenia gniazda (działanie dodatkowe stosowane w szczególnych przypadkach na podstawie oceny RDOŚ).</p>	<p>Wszystkie znane stanowiska lęgowe gatunku.</p>	<p>RDOŚ w Rzeszowie w porozumieniu właścicielami /zarządcami gruntów</p>
	<p>Ochrona miejsc żerowiskowych – prowadzenie ekstensywnego sposobu gospodarowania na stawach (przyrost ryb do 1500 kg/ha/rok).</p> <p>Możliwe również użytkowanie stawów rybnych zgodne z wymogami odpowiedniego pakietu wodnośrodowiskowego w ramach PROW, ukierunkowanego na ochronę siedlisk odpowiednich dla gatunku.</p>	<p>Tereny żerowiskowe gatunku – stawy w Budzie Stalowskiej (miejscowość Alfredówka, gmina Nowa Dęba), stawy w Grębowie (miejscowość Jamnica, gmina Grębów), stawy Krasieczyn (miejscowość Durdy, gmina Baranów Sandomierski), stawy Babule (miejscowość Babule, gmina Padew</p>	<p>Właściciel/zarządca obszaru na podstawie umowy zawartej z organem sprawującym nadzór nad obszarem Natura 2000 albo na podstawie zobowiązania podjętego w związku z korzystaniem z programów wsparcia z tytułu utraty</p>

Przedmiot ochrony	Działania ochronne	Obszar wdrażania	Podmiot odpowiedzialny za wykonanie
		Narodowa).	dochodowości, a w odniesieniu do gruntów stanowiących własność Skarbu Państwa lub własność jednostek samorządu terytorialnego, zarządca nieruchomości w związku z wykonywaniem obowiązków z zakresu ochrony środowiska na podstawie przepisów prawa albo w przypadku braku tych przepisów na podstawie porozumienia zawartego z organem sprawującym nadzór nad obszarem Natura 2000.
A031 Bocian biały <i>Ciconia ciconia</i>	Zakładanie platform gniazdowych w przypadku zniszczenia gniazda oraz na nowo powstałych gniazdach na słupach energetycznych – tych, na których bocian zakłada gniazda (doraźnie, w miejscach gdzie istnieje taka potrzeba).	Cały obszar Natura 2000.	Zakłady energetyczne.
	Eliminowanie słupów energetycznych wyposażonych w izolatory stojące lub zaopatrzenie tych słupów w dodatkową półkę tak by ptaki nie mogły mieć kontaktu z izolatorami lub przewodami (doraźnie, w miejscach gdzie istnieje taka potrzeba).	Cały obszar Natura 2000.	Zakłady energetyczne.
	Działania edukacyjne mające na celu informowanie o dostępnych płatnościach rolnośrodowiskowych promujących i finansujących kośne i pastwiskowe użytkowanie terenów rolniczych – będących siedliskiem zerowiskowym gatunku. Naświetlenie zagrożeń gatunku z uwzględnieniem problemu związanego z pozostawianiem sznurków plastikowych i sizalowych na polach – przyczyną śmierci ptaków w gniazdach (dwukrotnie w okresie obowiązywania planu).	Cały obszar Natura 2000.	RDOS w Rzeszowie/ gminy.

Przedmiot ochrony	Działania ochronne	Obszar wdrażania	Podmiot odpowiedzialny za wykonanie
A043 Gęgawa <i>Anser anser</i>	<p>Ochrona miejsc lęgowych i żerowiskowych:</p> <ol style="list-style-type: none"> 1. Utrzymanie dotychczasowego ekstensywnego sposobu gospodarowania na stawach (przyrost ryb do 1500 kg/ha/rok); 2. Zaniechanie celowego podnoszenia i obniżania lustra wody, a także napełniania wodą stawów spuszczonej w okresie lęgowym. Zaleca się utrzymywanie stałego poziomu lustra wody w okresie lęgowym gatunku tj. od 1 IV do 15 VII. Dopuszczalne jest spuszczenia wody ze stawów na powierzchni nie większej niż 30% powierzchni lustra wody danego kompleksu stawowego, w sytuacji gdy wynika to z koniecznych działań dla funkcjonowania gospodarstwa rybackiego. Przy czym spuszczenie wody na powierzchni większej od 15 % do 30 % wymaga uzyskania pozytywnej opinii RDOŚ. 3. Nie podejmowanie działań w zakresie konserwacji stawów w okresie lęgowym, (od 1 IV do 15 VII) za wyjątkiem szkód powodowanych przez bobry lub w trakcie masowych śnięć ryb. 4. Pozostawianie pasów kilkuletniej roślinności szuwarowej (trzcina, palka wodna) stanowiących 5-15% powierzchni kompleksu stawowego. W ich obrębie mają znajdować się pasy o szerokości, co najmniej 20-30 m stanowiące minimum 25% trzcinowisk (parametry dotyczą kompleksu stawowego). <p>Możliwe również użytkowanie stawów rybnych zgodne z wymogami odpowiedniego pakietu wodnośrodowiskowego w ramach PROW, ukierunkowanego na ochronę siedlisk odpowiednich dla gatunku.</p>	Wszystkie stawy rybne w obrębie których występują lęgowe pary: stawy w Budzie Stalowskiej (miejscowość Alfredówka, gmina Nowa Dęba), stawy w Grębowie (miejscowość Jamnica, gmina Grębów), zbiorniki wodne Jeziórko (miejscowość Jeziórko, gmina Grębów).	Właściciel/zarządca obszaru na podstawie umowy zawartej z organem sprawującym nadzór nad obszarem Natura 2000 albo na podstawie zobowiązania podjętego w związku z korzystaniem z programów wsparcia z tytułu utraty dochodowości, a w odniesieniu do gruntów stanowiących własność Skarbu Państwa lub własność jednostek samorządu terytorialnego, zarządca nieruchomości w związku z wykonywaniem obowiązków z zakresu ochrony środowiska na podstawie przepisów prawa albo w przypadku braku tych przepisów na podstawie porozumienia zawartego z organem sprawującym nadzór nad obszarem Natura 2000.
A060 Podgorzałka <i>Aythya nyroca</i>	Redukcja liczebności drapieżników powodujących straty w lęgach (jenot, norka amerykańska, lis). Działanie należy wykonywać przez cały okres obowiązywania planu.	Kompleks stawów rybnych w Budzie Stalowskiej (miejscowość Alfredówka, gmina Nowa Dęba).	Właściwy miejscowo zarząd okręgowy polskiego związku łowieckiego/ koło łowieckie w porozumieniu z organem sprawującym nadzór nad obszarem Natura 2000.
	Podejmowanie działań na rzecz zmiany terminu polowań – opóźnienia rozpoczęcia okresu polowań na ptaki do 15 IX – w związku z bardzo późnym gniazdowaniem gatunku na stawach.	Stawy rybne w Budzie Stalowskiej (miejscowość Alfredówka, gmina Nowa Dęba).	RDOS w Rzeszowie.
	<p>Ochrona miejsc lęgowych i żerowiskowych:</p> <ol style="list-style-type: none"> 1. Utrzymanie dotychczasowego ekstensywnego sposobu gospodarowania na stawach (przyrost ryb do 1500 kg/ha/rok); 2. Zaniechanie celowego podnoszenia i obniżania lustra wody, a także napełniania wodą stawów spuszczonej w okresie lęgowym. Zaleca się 	Stawy rybne w Budzie Stalowskiej (miejscowość Alfredówka, gmina Nowa Dęba).	Właściciel/zarządca obszaru na podstawie umowy zawartej z organem sprawującym nadzór nad obszarem Natura 2000 albo na podstawie zobowiązania

Przedmiot ochrony	Działania ochronne	Obszar wdrażania	Podmiot odpowiedzialny za wykonanie
	<p>utrzymywanie stałego poziomu lustra wody w okresie lęgowym gatunku tj. od 1 V do 15 VIII. Dopuszczalne jest spuszczenia wody ze stawów na powierzchni nie większej niż 30% powierzchni lustra wody danego kompleksu stawowego, w sytuacji gdy wynika to z koniecznych działań dla funkcjonowania gospodarstwa rybackiego. Przy czym spuszczenie wody na powierzchni większej od 15 % do 30 % wymaga uzyskania pozytywnej opinii RDOŚ.</p> <p>3. Nie podejmowanie działań w zakresie konserwacji stawów w okresie lęgowym (od 1 V do 15 VIII), za wyjątkiem szkód powodowanych przez bobry lub w trakcie masowych śnieć ryb.</p> <p>4. Pozostawianie pasów kilkuletniej roślinności szuwarowej (trzcina, palka wodna) stanowiących 5-15% powierzchni kompleksu stawowego. W ich obrębie mają znajdować się pasy o szerokości, co najmniej 20-30 m stanowiące minimum 25% trzcinowisk.</p> <p>Możliwe również użytkowanie stawów rybnych zgodne z wymogami odpowiedniego pakietu wodnośrodowiskowego w ramach PROW, ukierunkowanego na ochronę siedlisk odpowiednich dla gatunku.</p>		<p>podjętego w związku z korzystaniem z programów wsparcia z tytułu utraty dochodowości, a w odniesieniu do gruntów stanowiących własność Skarbu Państwa lub własność jednostek samorządu terytorialnego, zarządca nieruchomości w związku z wykonywaniem obowiązków z zakresu ochrony środowiska na podstawie przepisów prawa albo w przypadku braku tych przepisów na podstawie porozumienia zawartego z organem sprawującym nadzór nad obszarem Natura 2000.</p>
	<p>Opracowanie i rozpowszechnianie materiałów edukacyjnych popularyzujących przyjazne dla gatunku gospodarowanie na stawach oraz informujących o korzyściach wynikających z prowadzenia ekstensywnej gospodarki rybackiej (dwukrotnie w okresie obowiązywania planu).</p>	<p>Wszystkie kompleksy stawowe w obszarze.</p>	<p>RDOŚ w Rzeszowie</p>
<p>A072 Trzmielojad <i>Pernis apivorus</i></p>	<p>Weryfikacja statusu gatunku w obszarze Natura 2000 – zmiana oceny populacji gatunku z „C” na „D” w SDF.</p>	<p>-</p>	<p>RDOŚ w Rzeszowie</p>
<p>A075 Bielik <i>Haliaeetus albicilla</i></p>	<p>Odtwarzanie miejsc lęgowych – zakładanie platform w przypadku zniszczenia gniazda (działanie dodatkowe stosowane w szczególnych przypadkach na podstawie oceny RDOŚ).</p> <p>Edukacja społeczeństwa odnośnie problemu trucia ptaków (dwukrotnie w okresie obowiązywania planu).</p>	<p>Wszystkie znane stanowiska lęgowe gatunku</p> <p>W całym obszarze</p>	<p>RDOŚ w Rzeszowie w porozumieniu właścicielami /zarządcami gruntów</p> <p>RDOŚ w Rzeszowie</p>

Przedmiot ochrony	Działania ochronne	Obszar wdrażania	Podmiot odpowiedzialny za wykonanie
	<p>Ochrona miejsc zerowiskowych – prowadzenie ekstensywnego sposobu gospodarowania na stawach (przyrost ryb do 1500 kg/ha/rok).</p> <p>Możliwe również użytkowanie stawów rybnych zgodne z wymogami odpowiedniego pakietu wodnośrodowiskowego w ramach PROW, ukierunkowanego na ochronę siedlisk odpowiednich dla gatunku.</p>	<p>Aktualne tereny zerowiskowe gatunku: stawy w Budzie Stalowskiej (miejscowość Alfredówka, gmina Nowa Dęba), stawy w Grębowie (miejscowość Jamnica, gmina Grębów), stawy Krasieczyn (miejscowość Durdy, gmina Baranów Sandomierski), stawy Babule (miejscowość Babule, gmina Padew Narodowa), stawy w Spiach (miejscowość Wilcza Wola, gmina Dzikowiec) oraz nowe stwierdzone/potwierdzone w ramach zaplanowanych działań inwentaryzacyjnych, w tym stawy w Porębach Kupieńskich (miejscowość Poręby Kupieńskie, gmina Kolbuszowa) – po ich odbudowie i powrocie gatunku.</p>	<p>Właściciel/zarządca obszaru na podstawie umowy zawartej z organem sprawującym nadzór nad obszarem Natura 2000 albo na podstawie zobowiązania podjętego w związku z korzystaniem z programów wsparcia z tytułu utraty dochodowości, a w odniesieniu do gruntów stanowiących własność Skarbu Państwa lub własność jednostek samorządu terytorialnego, zarządca nieruchomości w związku z wykonywaniem obowiązków z zakresu ochrony środowiska na podstawie przepisów prawa albo w przypadku braku tych przepisów na podstawie porozumienia zawartego z organem sprawującym nadzór nad obszarem Natura 2000.</p>
A081 Błotniak stawowy <i>Circus aeruginosus</i>	<p>Redukcja drapieżników, przyczyniających się do strat w łęgach (lis i jenot). Działanie należy wykonywać przez cały okres obowiązywania planu.</p>	<p>Stawy rybne w obrębie których występuje gatunek: stawy w Budzie Stalowskiej (miejscowość Alfredówka, gmina Nowa Dęba), stawy w Grębowie (miejscowość Jamnica, gmina Grębów), zbiorniki wodne Jeziórko (miejscowość Jeziórko, gmina Grębów), stawy w Spiach (miejscowość Wilcza Wola, gmina Dzikowiec), stawy w Kłapówce (miejscowość Kłapówka, gmina Kolbuszowa). Stawy w Porębach Kupieńskie (miejscowość Poręby Kupieńskie, gmina Kolbuszowa) – po odbudowie stawów i powrocie gatunku).</p>	<p>Właściwy miejscowo zarząd okręgowy polskiego związku łowieckiego / koło łowieckie w porozumieniu z organem sprawującym nadzór nad obszarem Natura 2000.</p>
	<p>Ochrona miejsc łęgowych i zerowiskowych: 1. Utrzymanie dotychczasowego ekstensywnego sposobu gospodarowania na stawach (przyrost ryb do 1500 kg/ha/rok);</p>	<p>Stawy rybne w obrębie których występuje gatunek – aktualnie: stawy w Budzie Stalowskiej</p>	<p>Właściciel/zarządca obszaru na podstawie umowy zawartej z organem sprawującym nadzór</p>

Przedmiot ochrony	Działania ochronne	Obszar wdrażania	Podmiot odpowiedzialny za wykonanie
	<p>2. Zaniechanie celowego podnoszenia i obniżania lustra wody, a także napełniania wodą stawów spuszczonego w okresie lęgowym. Zaleca się utrzymywanie stałego poziomu lustra wody w okresie lęgowym gatunku tj. od 1 IV do 15 VII. Dopuszczalne jest spuszczenia wody ze stawów na powierzchni nie większej niż 30% powierzchni lustra wody danego kompleksu stawowego, w sytuacji gdy wynika to z koniecznych działań dla funkcjonowania gospodarstwa rybackiego. Przy czym spuszczenie wody na powierzchni większej od 15% do 30% wymaga uzyskania pozytywnej opinii RDOŚ.</p> <p>3. Nie podejmowanie działań w zakresie konserwacji stawów w okresie lęgowym (od 1 IV do 15 VII), za wyjątkiem szkód powodowanych przez bobry lub w trakcie masowych śnieć ryb.</p> <p>4. Pozostawianie pasów kilkuletniej roślinności szuwarowej (trzcina, palka wodna) stanowiących 5-15% powierzchni kompleksu stawowego. W ich obrębie mają znajdować się pasy o szerokości, co najmniej 20-30 m stanowiące minimum 25% trzcinowisk.</p> <p>Możliwe również użytkowanie stawów rybnych zgodne z wymogami odpowiedniego pakietu wodnośrodowiskowego w ramach PROW, ukierunkowanego na ochronę siedlisk odpowiednich dla gatunku.</p>	<p>(miejscowość Alfredówka, gmina Nowa Dęba), stawy w Grębowie (miejscowość Jamnica, gmina Grębów), zbiorniki wodne Jeziórko (miejscowość Jeziórko, gmina Grębów), stawy w Spiach (miejscowość Wileza Wola, gmina Dzikowiec), stawy w Klapówce (miejscowość Klapówka, gmina Kolbuszowa).</p> <p>Nowe stwierdzone/potwierdzone w ramach zaplanowanych działań inwentaryzacyjnych, w tym stawy w Porębach Kupieńskich (miejscowość Poręby Kupieńskie, gmina Kolbuszowa) – po ich odbudowie i powrocie gatunku.</p>	<p>nad obszarem Natura 2000 albo na podstawie zobowiązania podjętego w związku z korzystaniem z programów wsparcia z tytułu utraty dochodowości, a w odniesieniu do gruntów stanowiących własność Skarbu Państwa lub własność jednostek samorządu terytorialnego, zarządca nieruchomości w związku z wykonywaniem obowiązków z zakresu ochrony środowiska na podstawie przepisów prawa albo w przypadku braku tych przepisów na podstawie porozumienia zawartego z organem sprawującym nadzór nad obszarem Natura 2000.</p>
	Opracowanie i rozpowszechnianie materiałów edukacyjnych popularyzujących przyjazne dla gatunku gospodarowanie na stawach oraz informujących o korzyściach wynikających z prowadzenia ekstensywnej gospodarki rybackiej (dwukrotnie w okresie obowiązywania planu).	Wszystkie kompleksy stawowe w obszarze	RDOŚ w Rzeszowie
A094 Rybołów <i>Pandion haliaetus</i>	Weryfikacja statusu gatunku w obszarze Natura 2000 – zmiana oceny populacji gatunku z „C” na „D” w SDF.	-	RDOŚ w Rzeszowie.
A119 Kropiatka <i>Porzana porzana</i>	Podniesienie poziomu wód gruntowych na cieku „Barcówka”. Realizacja prac uzależniona od wyników oceny stanu siedlisk na łąkach „Pogoń”, która określi zasadność wykonania tego działania (3-5 rok obowiązywania planu).	Łąki „Pogoń” (miejscowość Nowosielec, gmina Nisko) (szczegółowa lokalizacja w zał. nr 8).	RDOŚ w Rzeszowie /Podkarpacki Zarząd Melioracji i Urządzeń Wodnych w Rzeszowie
	Podniesienie poziomu wód gruntowych na łąkach „Wielki Lug” w miejscowości Stale. Realizacja prac uzależniona od wyników oceny stanu siedlisk na łąkach „Wielki Lug”, która określi zasadność wykonania tego działania (3-5 rok obowiązywania planu).	Łąki „Wielki Lug” (miejscowość Stale, gmina Grębów) (szczegółowa lokalizacja w zał. nr 8).	RDOŚ w Rzeszowie /Podkarpacki Zarząd Melioracji i Urządzeń Wodnych w Rzeszowie
	Usunięcie zakrzaczeń powstałych w wyniku sukcesji (1-5 rok obowiązywania planu).	Zakrzaczone fragmenty łąk „Pogoń”. (szczegółowa lokalizacja w zał. nr 8).	Właściciel/zarządca obszaru na podstawie umowy zawartej z organem sprawującym nadzór

Przedmiot ochrony	Działania ochronne	Obszar wdrażania	Podmiot odpowiedzialny za wykonanie
			nad obszarem Natura 2000 albo na podstawie zobowiązania podjętego w związku z korzystaniem z programów wsparcia z tytułu utraty dochodowości, a w odniesieniu do gruntów stanowiących własność Skarbu Państwa lub własność jednostek samorządu terytorialnego, zarządca nieruchomości w związku z wykonywaniem obowiązków z zakresu ochrony środowiska na podstawie przepisów prawa albo w przypadku braku tych przepisów na podstawie porozumienia zawartego z organem sprawującym nadzór nad obszarem Natura 2000.
	Ochrona siedlisk przed zalesianiem lub zabudową (cały okres obowiązywania planu)	Łąki „Pogoń” w miejscowości Nowosielec, łąki „Wielki Ług” w miejscowości Stale (szczegółowa lokalizacja w zał. nr 8). oraz inne siedliska gatunku, zdiagnozowane na podstawie opracowań ornitologicznych, wykonanych w trakcie obowiązywania planu.	Samorządy lokalne/ RDOS w Rzeszowie
	<p>Użytkowanie kośne lub kośno-pastwiskowe umożliwiające łęgi i żerowanie gatunku.</p> <p><u>Działania obowiązkowe</u> Ekstensywne użytkowanie kośne, kośno-pastwiskowe lub pastwiskowe trwałych użytków zielonych.</p> <p><u>Działania fakultatywne:</u> Użytkowanie zgodne z wymogami odpowiedniego pakietu rolnośrodowiskowego w ramach obowiązującego PROW, ukierunkowanego na ochronę siedlisk odpowiednich dla gatunku, w tym łąk i pastwisk.</p>	Łąki „Pogoń” w miejscowości Nowosielec, łąki „Wielki Ług” w miejscowości Stale (szczegółowa lokalizacja w zał. nr 8). oraz inne siedliska gatunku, zdiagnozowane na podstawie opracowań ornitologicznych, wykonanych w trakcie obowiązywania planu.	Właściciel/zarządca obszaru na podstawie umowy zawartej z organem sprawującym nadzór nad obszarem Natura 2000 albo na podstawie zobowiązania podjętego w związku z korzystaniem z programów wsparcia z tytułu utraty dochodowości, a w odniesieniu do gruntów stanowiących własność Skarbu Państwa lub własność jednostek samorządu terytorialnego, zarządca

Przedmiot ochrony	Działania ochronne	Obszar wdrażania	Podmiot odpowiedzialny za wykonanie
			nieruchomości w związku z wykonywaniem obowiązków z zakresu ochrony środowiska na podstawie przepisów prawa albo w przypadku braku tych przepisów na podstawie porozumienia zawartego z organem sprawującym nadzór nad obszarem Natura 2000.
A120 Zielonka Porzana	<p>Ochrona miejsc lęgowych i żerowiskowych:</p> <ol style="list-style-type: none"> 1. Utrzymanie dotychczasowego ekstensywnego sposobu gospodarowania na stawach (przyrost ryb do 1500 kg/ha/rok); 2. Zaniechanie celowego podnoszenia i obniżania lustra wody, a także napełniania wodą stawów spuszczonej w okresie lęgowym. Zaleca się utrzymywanie stałego poziomu lustra wody w okresie lęgowym gatunku tj. od 15 V do 15 VII. Dopuszczalne jest spuszczenia wody ze stawów na powierzchni nie większej niż 30% powierzchni lustra wody danego kompleksu stawowego, w sytuacji gdy wynika to z koniecznych działań dla funkcjonowania gospodarstwa rybackiego. Przy czym spuszczenie wody na powierzchni większej od 15 % do 30 % wymaga uzyskania pozytywnej opinii RDOS. 3. Nie podejmowanie działań w zakresie konserwacji stawów w okresie lęgowym (od 15 V do 15 VII), za wyjątkiem szkód powodowanych przez bobry lub w trakcie masowych śnieć ryb. 4. Pozostawianie pasów kilkuletniej roślinności szuwarowej (trzcina, pałka wodna) stanowiących 5-15% powierzchni kompleksu stawowego. W ich obrębie mają znajdować się pasy o szerokości, co najmniej 20-30 m stanowiące minimum 25% trzcinowisk. <p>Możliwe również użytkowanie stawów rybnych zgodne z wymogami odpowiedniego pakietu wodnośrodowiskowego w ramach PROW, ukierunkowanego na ochronę siedlisk odpowiednich dla gatunku.</p>	Stawy rybne w obrębie których występuje gatunek – aktualnie: stawy w Budzie Stałowskiej (miejscowość Alfredówka, gmina Nowa Dęba), stawy w Grębowie (miejscowość Jamnica, gmina Grębów), stawy Krasieczyn (miejscowość Durdy, gmina Baranów Sandomierski), stawy Babule (miejscowość Babule, gmina Padew Narodowa), zbiorniki wodne Jeziórko (miejscowość Jeziórko, gmina Grębów), stawy w Kłapówce (miejscowość Kłapówka, gmina Kolbuszowa) oraz nowe stwierdzone/potwierdzone w ramach zaplanowanych działań inwentaryzacyjnych, w tym stawy w Poręby Kupieńskie (miejscowość Poręby Kupieńskie, gmina Kolbuszowa) – po ich odbudowie i powrocie gatunku.	Właściciel/zarządca obszaru na podstawie umowy zawartej z organem sprawującym nadzór nad obszarem Natura 2000 albo na podstawie zobowiązania podjętego w związku z korzystaniem z programów wsparcia z tytułu utraty dochodowości, a w odniesieniu do gruntów stanowiących własność Skarbu Państwa lub własność jednostek samorządu terytorialnego, zarządca nieruchomości w związku z wykonywaniem obowiązków z zakresu ochrony środowiska na podstawie przepisów prawa albo w przypadku braku tych przepisów na podstawie porozumienia zawartego z organem sprawującym nadzór nad obszarem Natura 2000.
	Opracowanie i rozpowszechnianie materiałów edukacyjnych popularyzujących przyjazne dla gatunku gospodarowanie na stawach oraz informujących o korzyściach wynikających z prowadzenia ekstensywnej gospodarki rybackiej (dwukrotnie w okresie obowiązywania planu).	Wszystkie kompleksy stawowe w obszarze	RDOS w Rzeszowie
A122 Derkacz <i>Crex crex</i>	Podniesienie poziomu wód gruntowych na łąkach na ciek „Barcówka”. Realizacja prac uzależniona od wyników monitoringu stanu siedlisk na	Łąki „Pogoń” (miejscowość Nowosielec, gmina Nisko)	RDOS w Rzeszowie/ Podkarpacki Zarząd Melioracji i

Przedmiot ochrony	Działania ochronne	Obszar wdrażania	Podmiot odpowiedzialny za wykonanie
	łąkach „Pogoń”, który określi zasadność wykonania tego działania (4-6 rok obowiązywania planu).	(szczegółowa lokalizacja w zał. nr 8).	Urządzeń Wodnych w Rzeszowie
	Podniesienie poziomu wód gruntowych na łąkach „Wielki Ług” w miejscowości Stale. Realizacja prac uzależniona od wyników monitoringu stanu siedlisk na łąkach „Wielki Ług”, który określi zasadność wykonania tego działania (4-6 rok obowiązywania planu).	Łąki „Wielki Ług” (miejscowość Stale, gmina Grębów) (szczegółowa lokalizacja w zał. nr 8).	RDOS w Rzeszowie/ Podkarpacki Zarząd Melioracji i Urządzeń Wodnych w Rzeszowie
	Usunięcie zakrzaczeń powstałych w wyniku sukcesji.	Zakrzaczone fragmenty łąk „Pogoń”. (szczegółowa lokalizacja w zał. nr 8).	Właściciel/zarządca obszaru na podstawie umowy zawartej z organem sprawującym nadzór nad obszarem Natura 2000 albo na podstawie zobowiązania podjętego w związku z korzystaniem z programów wsparcia z tytułu utraty dochodowości, a w odniesieniu do gruntów stanowiących własność Skarbu Państwa lub własność jednostek samorządu terytorialnego, zarządca nieruchomości w związku z wykonywaniem obowiązków z zakresu ochrony środowiska na podstawie przepisów prawa albo w przypadku braku tych przepisów na podstawie porozumienia zawartego z organem sprawującym nadzór nad obszarem Natura 2000.
	<p>Użytkowanie kośne lub kośno-pastwiskowe umożliwiające łęgi i żerowanie gatunku.</p> <p><u>Działania obowiązkowe</u> Ekstensywne użytkowanie kośne, kośno-pastwiskowe lub pastwiskowe trwałych użytków zielonych.</p> <p><u>Działania fakultatywne:</u> Użytkowanie zgodne z wymogami odpowiedniego pakietu rolnośrodowiskowego w ramach obowiązującego PROW, ukierunkowanego na ochronę siedlisk odpowiednich dla gatunku, w tym łąk i pastwisk.</p>	Łąki i pastwiska zdiagnozowane jako siedliska gatunku w ramach planu (szczegółowa lokalizacja w zał. nr 8) lub określone jako siedliska na podstawie innych opracowań ornitologicznych, wykonanych w trakcie obowiązywania planu.	Właściciel/zarządca obszaru na podstawie umowy zawartej z organem sprawującym nadzór nad obszarem Natura 2000 albo na podstawie zobowiązania podjętego w związku z korzystaniem z programów wsparcia z tytułu utraty dochodowości, a w odniesieniu do gruntów stanowiących własność Skarbu Państwa lub własność jednostek samorządu

Przedmiot ochrony	Działania ochronne	Obszar wdrażania	Podmiot odpowiedzialny za wykonanie
	<p>Optymalny dla gatunku sposób użytkowania jest następujący:</p> <ul style="list-style-type: none"> - koszenie ręczne lub mechaniczne, raz w roku po 15 lipca, z usunięciem lub złożeniem w stogi ściętej biomasy w terminie nie dłuższym niż 2 tygodnie po pokosie, a w uzasadnionych przypadkach w dłuższym terminie, niezwłocznie po ustaniu przyczyn, ze względu na które termin ten nie był przestrzegany, - pozostawienie 10% powierzchni działki nieskoszonej, - nie należy stosować koszenia okrężnego od zewnątrz do środka powierzchni koszonej. <p>Ochrona siedlisk przed zalesianiem lub zabudową (cały okres obowiązywania planu).</p>		<p>terytorialnego, zarządca nieruchomości w związku z wykonywaniem obowiązków z zakresu ochrony środowiska na podstawie przepisów prawa albo w przypadku braku tych przepisów na podstawie porozumienia zawartego z organem sprawującym nadzór nad obszarem Natura 2000.</p>
A127 Żuraw <i>Grus grus</i>	Weryfikacja statusu gatunku w obszarze Natura 2000 – zmiana oceny populacji gatunku z „C” na „D” w SDF.	-	RDOŚ w Rzeszowie.
A176 Mewa czarnogłowa <i>Ichthyaetus melanocephalus</i>	<ol style="list-style-type: none"> 1. Wyłączenie z użytkowania wędkarskiego i turystycznego wysp w okresie lęgowym od 20.04 do 15.07. 2. Nie korzystanie ze sprzętu pływającego w okresie lęgowym na całej powierzchni zbiorników, poza pracami związanymi z gospodarką hodowlaną, ochroną gatunkową ptaków i działaniami naukowymi. 	Zbiorniki wodne w miejscowości Wydrza (gmina Grębów), będące siedliskami lęgowymi gatunku.	Właściciel/zarządca obszaru na podstawie umowy zawartej z organem sprawującym nadzór nad obszarem Natura 2000 albo na podstawie zobowiązania podjętego w związku z korzystaniem z programów wsparcia z tytułu utraty dochodowości, a w odniesieniu do gruntów stanowiących własność Skarbu Państwa lub własność jednostek samorządu terytorialnego, zarządca nieruchomości w związku z wykonywaniem obowiązków z zakresu ochrony środowiska na podstawie przepisów prawa albo w przypadku braku tych przepisów na podstawie porozumienia zawartego z organem sprawującym nadzór

Przedmiot ochrony	Działania ochronne	Obszar wdrażania	Podmiot odpowiedzialny za wykonanie
			nad obszarem Natura 2000.
	Koszenie roślinności oraz usuwanie powstałych zakrzaczeń na wyspach (zabieg należy wykonywać co dwa lata, poza okresem lęgowym).	Stanowiska lęgowe – wyspy na zbiornikach wodnych w miejscowości Wydrza (gmina Grębów).	RDOŚ w Rzeszowie w porozumieniu z właścicielem/zarządcą gruntu.
	Redukcja drapieżników, przyczyniających się do strat w lęgach (jenot, norka amerykańska). Zadanie należy wykonywać przez cały okres obowiązywania planu.	500 metrów od zbiorników wodnych, w miejscowości Wydrza (gmina Grębów) na których gatunek przeprowadza lęgi.	Właściwy miejscowo zarząd okręgowy polskiego związku łowieckiego / koło łowieckie w porozumieniu z organem sprawującym nadzór nad obszarem Natura 2000.
	Ogrodzenie wysp specjalnym elektrycznym pastuchem w celu ochrony przed lądowymi drapieżnikami takimi jak jenot i norka amerykańska przed okresem lęgowym tj. przed 20.04.; zabezpieczenie przed jego kradzieżą (corocznie).	Stanowiska lęgowe – wyspy na zbiornikach wodnych w miejscowości Wydrza (gmina Grębów).	RDOŚ w Rzeszowie w porozumieniu z właścicielem/zarządcą gruntu.
	Działanie edukacyjne – ustawienie dwóch tablic informacyjnych o przedmiocie ochrony z informacją o ograniczeniach w użytkowaniu zbiorników i wysp (ustawienie tablic – jednorazowo w pierwszym roku obowiązywania planu, naprawa i konserwacja – doraźnie).	Brzegi zbiorników wodnych z wyspą gdzie mewy przeprowadzają lęgi (miejscowość Wydrza, gmina Grębów)	RDOŚ w Rzeszowie w porozumieniu z właścicielem/zarządcą gruntu .
A193 Rybitwa rzeczna <i>Sterna hirundo</i>	1. Wyłączenie z użytkowania wędkarskiego i turystycznego wysp w okresie lęgowym, tj. od 20.04 do 15.07. 2. Nie korzystanie ze sprzętu pływającego w okresie lęgowym na całej powierzchni zbiorników poza pracami związanymi z gospodarką hodowlaną, ochroną gatunkową ptaków i działaniami naukowymi. Zadanie wspólne dla rybitwy rzecznej i mewy czarnogłowej.	Zbiorniki wodne w miejscowości Wydrza (gmina Grębów); będące siedliskami lęgowymi gatunku.	Właściciel/zarządca obszaru na podstawie umowy zawartej z organem sprawującym nadzór nad obszarem Natura 2000 albo na podstawie zobowiązania podjętego w związku z korzystaniem z programów wsparcia z tytułu utraty dochodowości, a w odniesieniu do gruntów stanowiących własność Skarbu Państwa lub własność jednostek samorządu terytorialnego, zarządca nieruchomości w związku z wykonywaniem obowiązków z zakresu ochrony środowiska na podstawie przepisów prawa albo w przypadku braku tych przepisów na podstawie porozumienia zawartego z

Przedmiot ochrony	Działania ochronne	Obszar wdrażania	Podmiot odpowiedzialny za wykonanie
			organem sprawującym nadzór nad obszarem Natura 2000.
	Koszenie roślinności oraz wycinanie powstałych zakrzaczeń na wyspach (zabieg należy wykonywać co dwa lata, poza okresem lęgowym ptaków).	Stanowiska lęgowe – wyspy na zbiornikach wodnych w miejscowości Wydrza (gmina Grębów).	RDOS w Rzeszowie w porozumieniu z właścicielami/zarządcami gruntów.
	Redukcja drapieżników, przyczyniających się do strat w lęgach (jenot, norka amerykańska). Zadanie należy wykonywać przez cały okres obowiązywania planu.	500 metrów od zbiorników wodnych, w miejscowości Wydrza (gmina Grębów) na których gatunek przeprowadza lęgi.	Właściwy miejscowo zarząd okręgowy polskiego związku łowieckiego / koło łowieckie w porozumieniu z organem sprawującym nadzór nad obszarem Natura 2000.
	Ogrodzenie wysp specjalnym elektrycznym pastuchem w celu ochrony przed lądowymi drapieżnikami takimi jak jenot i norka amerykańska przed okresem lęgowym tj. przed 20.04.; zabezpieczenie przed jego kradzieżą (corocznie).	Stanowiska lęgowe – wyspy na zbiornikach wodnych w miejscowości Wydrza (gmina Grębów).	RDOS w Rzeszowie w porozumieniu z właścicielem/zarządcą gruntu.
	Działanie edukacyjne – ustawienie dwóch tablic informacyjnych o przedmiocie ochrony z informacją o ograniczeniach w użytkowaniu zbiorników i wysp (ustawienie tablic – jednorazowo w pierwszym roku obowiązywania planu, naprawa i konserwacja – doraźnie).	Brzegi zbiorników wodnych z wyspą gdzie mewy przeprowadzają lęgi (miejscowość Wydrza, gmina Grębów).	RDOS w Rzeszowie w porozumieniu z właścicielem/zarządcą gruntu.
A224 Lelek <i>Caprimulgus europaeus</i>	Utrzymanie otwartego charakteru siedlisk gatunku – prowadzenie dotychczasowego (czynnego) sposobu gospodarowania na terenie poligonu. W razie potrzeby hamowanie sukcesji naturalnej poprzez odkrzaczenie.	Ogół siedlisk otwartych na terenie poligonie wojskowego w Nowej Dębie (tereny otwarte w oddz. 58, 59, 60, 88, 89, 90, 91, 92, 93, 94, 95, 96, 97, 98, 99, 128, 129, 130, 131, 132, 133, 134, 135, 136, 137, 138, 139, 140, 141, 142, 143, 159, 160, 161, 162, 163, 164, 165, 166, 167, 168, 169, 170, 171, 172, 173, 191, 192, 193, 194, 195, 196, 197, 198, 199, 200, 201, 202, 222, 223, 227, 228 obrębu Dęba, Nadleśnictwa Nowa Dęba; numeracja wg Planu urządzenia lasu dla Nadleśnictwa Nowa Dęba na okres 01.01.2013 - 31.12.2022).	Ośrodek Szkolenia Poligonowego Wojsk Lądowych w Nowej Dębie.

Przedmiot ochrony	Działania ochronne	Obszar wdrażania	Podmiot odpowiedzialny za wykonanie
	<p>Prowadzenie gospodarki leśnej z uwzględnieniem wymagań gatunku:</p> <ul style="list-style-type: none"> • Na siedliskach borów suchych (Bs) i borów świeżych (Bśw) z dominacją sosny zwyczajnej preferowanie wykonywania rębni zrębami zupełnymi na powierzchniach minimum 1 ha; • Pozostawianie pojedynczych drzew lub biogrup (mogą być martwe) istotnych dla lelka, jako miejsca czatowni (z wyłączeniem przypadków, kiedy drzewa te bądź krzewy będą zagrażać bezpieczeństwu ruchu drogowego, oraz życiu i zdrowi ludzi); • Użytkowanie rębne (rębnie zupełne) należy planować w taki sposób, aby areal zrębów i upraw w wieku do 15 lat w części nadleśnictwa położonej w obrębie obszaru nie zmniejszał się na siedliskach Bs i Bśw. Zmniejszenie to może być skutkiem jedynie niekorzystnej struktury klas wieku powodującej brak możliwości użytkowania rębego. 	Siedliska boru suchego i boru świeżego (TSL – Bs, Bśw) w obszarze Natura 2000.	Nadleśnictwa/ starostwa
A229 Zimorodek <i>Alcedo atthis</i>	<p>Ochrona miejsc lęgowych i żerowiskowych – utrzymanie dotychczasowego ekstensywnego sposobu gospodarowania na stawach (przyrost ryb do 1500 kg/ha/rok).</p> <p>Możliwe również użytkowanie stawów rybnych zgodne z wymogami odpowiedniego pakietu wodnośrodowiskowego w ramach PROW, ukierunkowanego na ochronę siedlisk odpowiednich dla gatunku.</p>	Kompleksy stawów w Budzie Stalowskiej (miejscowość Alfredówka, gmina Nowa Dęba).	Właściciel/zarządca obszaru na podstawie umowy zawartej z organem sprawującym nadzór nad obszarem Natura 2000 albo na podstawie zobowiązania podjętego w związku z korzystaniem z programów wsparcia z tytułu utraty dochodowości, a w odniesieniu do gruntów stanowiących własność Skarbu Państwa lub własność jednostek samorządu terytorialnego, zarządca nieruchomości w związku z wykonywaniem obowiązków z zakresu ochrony środowiska na podstawie przepisów prawa albo w przypadku braku tych przepisów na podstawie porozumienia zawartego z organem sprawującym nadzór nad obszarem Natura 2000.

Przedmiot ochrony	Działania ochronne	Obszar wdrażania	Podmiot odpowiedzialny za wykonanie
	<p>Ochrona miejsc łęgowych i żerowiskowych:</p> <p>1. Pozostawianie drzew stojących w pasie do 10 metrów od koryta rzeki. Możliwa jest wycinka przerostów i drzew w przypadku konieczności konserwacji budowli i urządzeń wodnych oraz drzew powodujących zagrożenie zatorem. Wycinka prowadzona poza okresem łęgowym kraski (od 1 maja do 31 lipca) za wyjątkiem sytuacji zagrożenia: bezpieczeństwa powszechnego, powodziowego, życia i mienia ludzi oraz innych sytuacji klęskowych.</p> <p>2. Prowadzenie prac hydrotechnicznych w sposób uwzględniający wymagania siedliskowe gatunku (w obrębie doliny rzecznej powinny pozostać otwarte, aktywnie kształtowane przez rzekę, skarpy – miejsca, w których zimorodek buduje nory – oraz drzewa i krzewy spełniające funkcje czatowni)</p>	Przywra i Zyzoga oraz rzeka Łęg do miejscowości Zapolednik.	Regionalny Zarząd Gospodarki Wodnej w Krakowie/Podkarpacki Zarząd Melioracji i Urządzeń Wodnych w Rzeszowie/ samorządy lokalne/ RDOŚ w Rzeszowie.
A231 Kraska <i>Coracias garrulus</i>	Wywieszanie budek łęgowych (co 3 lata/30 szt.).	W obrębie siedlisk łęgowych i żerowiskowych gatunku zlokalizowanych w gminach Dzikowiec, Bojanów, Majdan Królewski, Kamień i Jeżowe. Obszar o powierzchni ok. 667 ha.	RDOŚ w Rzeszowie w porozumieniu z właścicielem/zarządcą gruntu.
	Czyszczenie wnętrza i doraźna naprawa budek łęgowych (corocznie).	W obrębie siedlisk łęgowych i żerowiskowych gatunku zlokalizowanych w gminach Dzikowiec, Bojanów, Majdan Królewski, Kamień i Jeżowe. Obszar o powierzchni ok. 667 ha.	RDOŚ w Rzeszowie w porozumieniu z właścicielem/zarządcą gruntu.
	W miejscach niedoboru pojedynczych drzew lub braku obecności linii elektrycznych, postawienie pojedynczych tyczek wykorzystywanych, jako czatownie (zakup 50 szt. – 1-2 rok obowiązywania planu, montaż – doraźnie, w miarę potrzeb).	W obrębie siedlisk łęgowych i żerowiskowych gatunku zlokalizowanych w gminach Dzikowiec, Bojanów, Majdan Królewski, Kamień i Jeżowe. Obszar o powierzchni ok. 667 ha.	RDOŚ w Rzeszowie w porozumieniu z właścicielem/zarządcą gruntu.
	Ograniczenie sukcesji roślinności poprzez likwidację podrostów drzew i krzewów (doraźnie, przez cały okres obowiązywania planu).	W obrębie siedlisk żerowiskowych gatunku w gminie Dzikowiec i Bojanów. Powierzchnia ok. 25 ha.	Właściciel/zarządca obszaru na podstawie umowy zawartej z organem sprawującym nadzór nad obszarem Natura 2000 albo na podstawie zobowiązania podjętego w związku z korzystaniem z programów wsparcia z tytułu utraty

Przedmiot ochrony	Działania ochronne	Obszar wdrażania	Podmiot odpowiedzialny za wykonanie
			dochodowości, a w odniesieniu do gruntów stanowiących własność Skarbu Państwa lub własność jednostek samorządu terytorialnego, zarządca nieruchomości w związku z wykonywaniem obowiązków z zakresu ochrony środowiska na podstawie przepisów prawa albo w przypadku braku tych przepisów na podstawie porozumienia zawartego z organem sprawującym nadzór nad obszarem Natura 2000.
	Ochrona drzewa z dziuplą lub zajęta budką przez kraszkę. Zabezpieczenie przed wycinką i ploszeniem.	Drzewo z zajęta dziuplą lub budką	Właściciel/zarządca obszaru na podstawie umowy zawartej z organem sprawującym nadzór nad obszarem Natura 2000 albo na podstawie zobowiązania podjętego w związku z korzystaniem z programów wsparcia z tytułu utraty dochodowości, a w odniesieniu do gruntów stanowiących własność Skarbu Państwa lub własność jednostek samorządu terytorialnego, zarządca nieruchomości w związku z wykonywaniem obowiązków z zakresu ochrony środowiska na podstawie przepisów prawa albo w przypadku braku tych przepisów na podstawie porozumienia zawartego z organem sprawującym nadzór nad obszarem Natura 2000.
	Nie stosowanie środków owadobójczych na dużych powierzchniach w obrębie siedlisk żerowiskowych kraszki (dotyczy również środków chemicznych zwalczających stonkę ziemniaczaną).	W obrębie siedlisk lęgowych i żerowiskowych gatunku w gminach Dzikowiec, Bojanów, Majdan Królewski, Kamień i Jeżowe.	Właściciel/zarządca obszaru na podstawie umowy zawartej z organem sprawującym nadzór nad obszarem Natura 2000 albo

Przedmiot ochrony	Działania ochronne	Obszar wdrażania	Podmiot odpowiedzialny za wykonanie
		Obszar o powierzchni ok. 667 ha.	na podstawie zobowiązania podjętego w związku z korzystaniem z programów wsparcia z tytułu utraty dochodowości, a w odniesieniu do gruntów stanowiących własność Skarbu Państwa lub własność jednostek samorządu terytorialnego, zarządca nieruchomości w związku z wykonywaniem obowiązków z zakresu ochrony środowiska na podstawie przepisów prawa albo w przypadku braku tych przepisów na podstawie porozumienia zawartego z organem sprawującym nadzór nad obszarem Natura 2000.
	<p>Pozostawianie drzew stojących w pasie do 10 metrów od koryta rzeki. Możliwa jest wycinka przerosłów i drzew w przypadku konieczności konserwacji budowli i urządzeń wodnych oraz drzew powodujących zagrożenie zatorem. Wycinka prowadzona poza okresem lęgowym kraski (od 1 maja do 31 lipca) za wyjątkiem sytuacji zagrożenia: bezpieczeństwa powszechnego, powodziowego, życia i mienia ludzi oraz innych sytuacji klęskowych.</p> <p>Ochrona aktualnych odnowień.</p> <p>Działanie dodatkowe: Wskazane podsadzanie młodymi drzewami takimi jak olcha czarna i wierzba krucha.</p>	Przywra i Zyzoga oraz rzeka Łęg do miejscowości Zapolebnik.	Regionalny Zarząd Gospodarki Wodnej w Krakowie/Podkarpacki Zarząd Melioracji i Urządzeń Wodnych w Rzeszowie/ samorządy lokalne/ RDOŚ w Rzeszowie.
	<p>Zabezpieczenie stanowisk lęgowych metalowymi opaskami chroniącymi przed ssakami drapieżnymi lub malowanie minimum trzykrotnie pni drzew z dziuplą terpentyną do wysokości 1 metra.</p> <p>W przypadku kęp drzew rosnących blisko siebie należy zabezpieczyć również drzewa stykających się koronami z drzewem będącym stanowiskiem lęgowym.</p>	Stanowiska aktualnych lęgów.	RDOS w Rzeszowie w porozumieniu z właścicielem/zarządcą gruntu.
	Zachowanie drzew na terenach otwartych, spełniających funkcje czatowni oraz starych, wiekowych, dziuplastych, które gatunek może wykorzystywać, jako miejsca lęgowe (nie dotyczy drzew stwarzających	W obrębie siedlisk lęgowych i żerowiskowych gatunku w gminach Dzikowiec, Bojanów, Majdan	Samorządy lokalne/RDOS w Rzeszowie.

Przedmiot ochrony	Działania ochronne	Obszar wdrażania	Podmiot odpowiedzialny za wykonanie
	zagrożenie dla życia i zdrowia ludzkiego). Analiza wniosków o wydanie zezwolenia na wycinkę drzew lub krzewów pod kątem wpływu na krasę. Rozpatrując wniosek organ właściwy do wydania decyzji powinien przeprowadzić wizję terenową.	Królewski, Kamień i Jeżowe. Obszar o powierzchni ok. 667 ha.	
	Edukacja miejscowej ludności na temat zagrożeń gatunku i wymagań siedliskowych (dwukrotnie w okresie obowiązywania planu).	W obrębie gmin Dzikowiec, Bojanów, Majdan Królewski, Kamień i Jeżowe.	RDOŚ w Rzeszowie.
	Ochrona siedlisk przed zalesianiem lub zabudową (cały okres obowiązywania planu)	W obrębie siedlisk łągowych i żerowiskowych gatunku w gminach Dzikowiec, Bojanów, Majdan Królewski, Kamień i Jeżowe. Aktualna wykorzystywana powierzchnia łąk i pastwisk około 200 ha (667 ha - całkowity obszar potencjalnego żerowiska).	Samorzady lokalne/ RDOS w Rzeszowie.

Przedmiot ochrony	Działania ochronne	Obszar wdrażania	Podmiot odpowiedzialny za wykonanie
	<p>Użytkowanie siedlisk umożliwiające legi i żerowanie gatunku.</p> <p>Działania obligatoryjne: Ekstensywne użytkowanie kośne, kośno-pastwiskowe lub pastwiskowe trwałych użytków zielonych.</p> <p>Fakultatywne: Użytkowanie zgodne z wymogami odpowiedniego pakietu rolnośrodowiskowego w ramach obowiązującego PROW, ukierunkowanego na ochronę siedliska łęgowego kraski.</p> <p>Optymalny dla gatunku sposób użytkowania pastwiskowego i kośnego jest następujący: 1. Użytkowanie pastwiskowe (preferowane) - Obsada: 0,1–0,5 DJP/ha do 10.07 oraz 0,5–1,5 DJP/ha po 10.07 każdego roku. - Termin rozpoczęcia i zakończenia wypasu nie jest wyznaczony, jednak rolnik jest zobowiązany rozpocząć wypas na działce nie później niż 1.05. - Obsada na pastwisku wynosi 0,1–0,5 DJP/ha do dnia 10.07, oraz 0,5–1,5 po dniu 10.07. - Dopuszczalne obciążenie 10 DJP/ha - jeśli powierzchnie niedojedzone w czasie wypasu stanowią więcej niż 15% powierzchni działki powinny być one wykoszone w terminie od 1 września do 31 października, wraz z zebraniem pokosu w jedno miejsce na działce lub wywiezienie poza działkę, w terminie do 2 tygodni po skoszeniu.</p> <p>2. Użytkowanie kośne (dwukrotne koszenie w ciągu roku, wraz z zebraniem pokosu i wywiezieniem poza działkę w terminie do 2 tygodni po skoszeniu): - pierwsze koszenie: od 15 maja do 15 czerwca, obejmujące 40% działki; - drugie koszenie: od 15 lipca do 31 października, obejmujące 85% działki; - 15% powierzchni zostaje nieskoszone do następnego roku; - dopuszczalne jest w wariantach kośnym prowadzenie na działce okresowego wypasu, jednak w obsadzie nie przekraczającej 0,5 DJP/ha.</p>	<p>W obrębie siedlisk łęgowych i żerowiskowych gatunku w gminach Dzikowiec, Bojanów, Majdan Królewski, Kamień i Jeżowe. Aktualna wykorzystywana powierzchnia łąk i pastwisk około 200 ha (667 ha - całkowity obszar potencjalnego żerowiska).</p>	<p>Właściciel/zarządca obszaru na podstawie umowy zawartej z organem sprawującym nadzór nad obszarem Natura 2000 albo na podstawie zobowiązania podjętego w związku z korzystaniem z programów wsparcia z tytułu utraty dochodowości, a w odniesieniu do gruntów stanowiących własność Skarbu Państwa lub własność jednostek samorządu terytorialnego, zarządca nieruchomości w związku z wykonywaniem obowiązków z zakresu ochrony środowiska na podstawie przepisów prawa albo w przypadku braku tych przepisów na podstawie porozumienia zawartego z organem sprawującym nadzór nad obszarem Natura 2000.</p>

Przedmiot ochrony	Działania ochronne	Obszar wdrażania	Podmiot odpowiedzialny za wykonanie
A238 Dzięciół średni <i>Dendrocopos medius</i>	Nie prowadzenie prac rębnych w okresie lęgowym tj. od 15.04.do 15.07.	Stanowiska lęgowe w kompleksach leśnych obszaru (szczegółowa lokalizacja w zał. nr 8).	Nadleśnictwa/ starostwa.
	Preferowanie rębni częściowych, gniazdowych i stopniowych.	Kompleksy leśne obszaru (na siedliskach lasów mieszanych, lasów, olsów – TSL: LMśw, LMw, Lśw, Lw, Ol).	Nadleśnictwa/ starostwa.
	<p>Pozostawianie do stadium rozpadu co najmniej 5% powierzchni drzewostanu objętym użytkowaniem rębny, bez względu na rodzaj prowadzonej rębni (płat/-y obejmujący/-e zwarty starodrzew wraz z dolnymi warstwami, nie objęte cięciami rębnymi, w tym przygotowawczymi, o jednostkowej powierzchni nie mniejszej niż 6 arów). Płaty starodrzewu powinny reprezentatywne, stabilne i o maksymalnie dużej powierzchni jednostkowej złożone z gatunków właściwych dla typu siedliskowego lasu (dotyczy gruntów w zarządzie Państwowego Gospodarstwa Leśnego „Lasy Państwowe”).</p> <p>Na gruntach nie będących własnością Skarbu Państwa działanie uznaje się za dodatkowe.</p> <p>Działanie nie dotyczy przypadków, kiedy drzewa te bądź krzewy zagrażają bezpieczeństwu ruchu drogowego oraz życiu i zdrowiu ludzi. Należy jednak tak planować rozmieszczenie pozostawionych drzew, aby w przyszłości nie stwarzały takiego zagrożenia, jeśli da się to przewidzieć w momencie ich wyznaczania.</p>	Drzewostany liściaste o udziale gatunków iglastych nie przekraczającym 20%.	Nadleśnictwa/ starostwa.
<p>Pozostawianie starych, wiekowych, zamierających drzew liściastych w szczególności dziuplastych, również wykrotów i wiatrolomów dążąc do osiągnięcia poziomu 5% miąższości drzewostanu – należy to mieć już na uwadze w trakcie planowania cięć trzebieżowych (dotyczy gruntów w zarządzie Państwowego Gospodarstwa Leśnego „Lasy Państwowe”).</p> <p>Na gruntach nie będących własnością Skarbu Państwa działanie uznaje się za dodatkowe.</p> <p>Działanie nie dotyczy przypadków, kiedy drzewa te bądź krzewy zagrażają bezpieczeństwu ruchu drogowego, oraz życiu i zdrowiu ludzi. Należy jednak tak planować rozmieszczenie pozostawionych drzew, aby w przyszłości nie stwarzały takiego zagrożenia, jeśli da się to przewidzieć w momencie ich wyznaczania.</p>	Stanowiska lęgowe w kompleksach leśnych obszaru (szczegółowa lokalizacja w zał. nr 8).	Nadleśnictwa/ starostwa.	

Przedmiot ochrony	Działania ochronne	Obszar wdrażania	Podmiot odpowiedzialny za wykonanie
	Utrzymanie arealu drzewostanów > 80 lat o wielkości i strukturze dostosowanych do potrzeb gatunku (w powierzchni można uwzględnić klasę odnowienia – KO). Na jedną parę powinno przypadać minimum 7 ha drzewostanów >80 letnich.	Kompleksy leśne obszaru (grunty SP w zarządzie PGL, na siedliskach lasów mieszanych, lasów, łągów, olsów – TSL: LMśw, LMw, LMb Lśw, Lw, Lł, Oł, OIj)	Nadleśnictwa.
A239 Dzięcioł białogrzbiety <i>Dendrocopos leucotos</i>	Weryfikacja statusu gatunku w obszarze Natura 2000 – zmiana oceny populacji gatunku z „C” na „D” w SDF.	-	RDOS w Rzeszowie.
A321 Mucholówka białoszyja <i>Ficedula albicollis</i>	Weryfikacja statusu gatunku w obszarze Natura 2000 – zmiana oceny populacji gatunku z „C” na „D” w SDF.	-	RDOS w Rzeszowie.
A338 Gąsiorek <i>Lantus collurio</i>	Działania edukacyjne mające na celu naświetlenie zagrożeń gatunku z uwzględnieniem problemu związanego z pozostawianiem sznurków plastikowych i sizalowych na polach – przyczynę śmierci ptaków w gniazdach (dwukrotnie w okresie obowiązywania planu).	Cały obszar Natura 2000	RDOS w Rzeszowie/ gminy.
	Preferowanie ekstensywnych form gospodarowania (gospodarka łąkowa i pasterska).	Ogół terenów otwartych w obszarze Natura 2000	Samorządy lokalne/ RDOS w Rzeszowie.
	Utrzymanie kęp zadrzewień i zakrzaczeń, kęp jeżyn występujących pośród pól, dróg, cieków wodnych i rowów umożliwiając legi i żerowanie tego gatunku. Wylączając przypadki, kiedy drzewa te bądź krzewy zagrażają bezpieczeństwu ruchu drogowego, funkcjonowaniu urządzeń wodnych oraz bezpieczeństwu i zdrowiu ludzi.	Na siedliskach występowania gatunku oraz w ich sąsiedztwie.	Samorządy lokalne/ RDOS w Rzeszowie.
	Preferowanie krzewów kolczastych (takich jak tarnina, głóg) w drzewostanach graniczących z biotopami polnymi i łąkowymi w strefach ekotonowych.	Granica polno-leśna w obszarze	Nadleśnictwa/ samorządy lokalne/ RDOS w Rzeszowie.
A409 Cietrzew <i>Lyrurus tetrix</i>	Redukcja liczebności drapieżników: lisa, jenota, kun i norki amerykańskiej (przez cały okres obowiązywania planu)	Do 2 km od siedlisk gatunku.	Właściwy miejscowo zarząd okręgowy polskiego związku łowieckiego / koło łowieckie w porozumieniu z organem sprawującym nadzór nad obszarem Natura 2000.
	1. Utrzymanie dotychczasowego (czynnego) sposobu gospodarowania na terenie poligonu. 2. Utrzymanie otwartego charakteru siedlisk na części roboczej	Siedliska gatunku (szczegółowa lokalizacja w zał. nr 8).	Ośrodek Szkolenia Poligonowego Wojsk Lądowych w Nowej Dębie.

Przedmiot ochrony	Działania ochronne	Obszar wdrażania	Podmiot odpowiedzialny za wykonanie
	poligonu, poprzez karczowanie drzew i krzewów pojawiających się w wyniku sukcesji.		
	Ograniczenie ćwiczeń wojskowych w okresie 1.04-31.05.	Rejon tokowisk.	Ośrodek Szkolenia Poligonowego Wojsk Lądowych w Nowej Dębie.
	Nie organizowanie rajdów samochodowych i motorowych w okresie 1 IV-31 V. Trasy rajdów powinny być uzgadniane z organem sprawującym nadzór nad obszarem Natura 2000.	Siedliska gatunku (szczegółowa lokalizacja w zał. nr 8).	Nadleśnictwo Nowa Dęba/ organizatorzy rajdów.
A429 Dzieciol białoszy <i>Dendrocopos syriacus</i>	Ochrona przed wycinką drzew dziuplastych (poza przypadkami, kiedy drzewa te bądź krzewy zagrażają bezpieczeństwu ruchu drogowego, oraz życiu i zdrowiu ludzi).	Drzewa ze stwierdzonymi łęgami gatunku.	Samorządy lokalne/ RDOŚ w Rzeszowie.
	Ochrona drzewa z dziuplą – zabezpieczenie przed wycinką i ploszeniem.	Drzewo z zajęta dziuplą.	Samorządy lokalne/ RDOŚ w Rzeszowie.
Wszystkie przedmioty ochrony	Działanie informacyjne – oznakowanie granic obszaru Natura 2000 na głównych drogach dojazdowych (montaż 30 tablic, 1-3 rok obowiązywania planu)	Granice obszaru Natura 2000.	RDOŚ w Rzeszowie.
Dotyczące monitoringu stanu przedmiotów ochrony oraz realizacji celów działań ochronnych			
A021 Bąk <i>Botaurus stellaris</i>	Monitorowanie wykorzystania danego kompleksu stawowego przez gatunek, w celu jego potwierdzenia w danym kompleksie oraz ocena stanu łęgów i żerowisk wykorzystywanych przez gatunek. W przypadku nie potwierdzenia obecności gatunku w trakcie pierwszej kontroli, należy wykonać dodatkowe (do 3 kontroli). Zadanie należy wykonywać corocznie.	Wszystkie znane stanowiska łęgowe i żerowiskowe gatunku w obrębie kompleksów stawów rybnych .	RDOŚ w Rzeszowie.
	Monitoring stanu ochrony z zastosowaniem metodyki Chylarecki i in. 2009 „Monitoring ptaków łęgowych. Poradnik metodyczny dotyczący gatunków chronionych Dyrektywą ptasią” lub innym nowszym opracowaniem. Zadanie należy wykonywać co 3 lata.	Powierzchnie próbne A zgodnie z zał. nr 7.	RDOŚ w Rzeszowie.
A022 Bączek <i>Ixobrychus minutus</i>	Monitorowanie wykorzystania danego kompleksu stawowego przez gatunek, w celu jego potwierdzenia w danym kompleksie oraz ocena stanu łęgów i żerowisk wykorzystywanych przez gatunek. W przypadku nie potwierdzenia obecności gatunku w trakcie pierwszej kontroli, należy wykonać dodatkowe (do 3 kontroli). Zadanie należy wykonywać corocznie.	Wszystkie znane stanowiska łęgowe i żerowiskowe gatunku w obrębie kompleksów stawów rybnych.	RDOŚ w Rzeszowie.
	Monitoring stanu ochrony z zastosowaniem metodyki Chylarecki i in. 2009 „Monitoring ptaków łęgowych. Poradnik metodyczny dotyczący gatunków chronionych Dyrektywą ptasią” lub innym nowszym opracowaniem. Zadanie należy wykonywać co 3 lata.	Powierzchnie próbne A zgodnie z zał. nr 7.	RDOŚ w Rzeszowie.
A030 Bocian czarny	Monitorowanie stanu gniazd i określenie sukcesu łęgowego – kontrola gniazd objętych strefami ochronnymi. Zadanie należy wykonywać	Wszystkie obecnie znane gniazda oraz nowe stanowiska łęgowe gatunku .	RDOŚ w Rzeszowie/ nadleśnictwa w porozumieniu z

Przedmiot ochrony	Działania ochronne	Obszar wdrażania	Podmiot odpowiedzialny za wykonanie
<i>Ciconia nigra</i>	corocznie.		właścicielami/ zarządcami gruntów.
	Monitorowanie wykorzystania danego kompleksu stawowego przez gatunek, w celu jego potwierdzenia w danym kompleksie oraz ocena stanu żerowisk wykorzystywanych przez gatunek. W przypadku nie potwierdzenia obecności gatunku w trakcie pierwszej kontroli, należy wykonać dodatkowe (do 3 kontroli). Zadanie należy wykonywać corocznie.	Wszystkie znane stanowiska żerowiskowe gatunku w obrębie kompleksów stawów rybnych.	RDOS w Rzeszowie w porozumieniu z właścicielami/ zarządcami stawów.
A031 Bocian biały <i>Ciconia ciconia</i>	Monitoring stanu ochrony. Losowa kontrola 20 gniazd zajmowanych w poprzednich latach. Zadanie należy wykonywać co 3 lata.	Losowo wybrane 20 gniazd w obszarze.	RDOŚ w Rzeszowie
A043 Gęgawa <i>Anser anser</i>	Monitoring stanu ochrony z zastosowaniem metodyki Chylarecki i in. 2009 „Monitoring ptaków lęgowych. Poradnik metodyczny dotyczący gatunków chronionych Dyrektywą ptasią” lub innym nowszym opracowaniem. Zadanie należy wykonywać co 3 lata.	Powierzchnie próbne A zgodnie z zał. nr 7.	RDOS w Rzeszowie.
A060 Podgorzałka <i>Aythya nyroca</i>	Monitorowanie wykorzystania kompleksu stawowego przez gatunek, w celu jego potwierdzenia w danym kompleksie oraz ocena stanu lęgowisk i żerowisk wykorzystywanych przez gatunek. W przypadku nie potwierdzenia obecności gatunku w trakcie pierwszej kontroli, należy wykonać dodatkowe (do 3 kontroli). Zadanie należy wykonywać corocznie.	Stawy rybne w Budzie Stalowskiej (miejscowość Alfredówka, gmina Nowa Dęba).	RDOS w Rzeszowie.
	Monitoring stanu ochrony z zastosowaniem metodyki Monitoringu Gatunków Rzadkich na zlecenie Głównego Inspektoratu Ochrony Środowiska (corocznie).	Stawy rybne w Budzie Stalowskiej (miejscowość Alfredówka, gmina Nowa Dęba) oraz zbiorniki wodne Jeziórko (miejscowość Jeziórko, gmina Grębów).	RDOS w Rzeszowie.
A075 Bielik <i>Haliaetus albicilla</i>	Monitorowanie stanu gniazd i określenie sukcesu lęgowego (corocznie).	Wszystkie obecnie znane oraz nowe stanowiska lęgowe gatunku.	RDOS w Rzeszowie/ nadleśnictwa w porozumieniu z właścicielami/ zarządcami gruntów.
	Monitorowanie wykorzystania danego kompleksu stawowego przez gatunek, w celu jego potwierdzenia w danym kompleksie oraz ocena stanu żerowisk wykorzystywanych przez gatunek. W przypadku nie potwierdzenia obecności gatunku w trakcie pierwszej kontroli, należy wykonać dodatkowe (do 3 kontroli). Zadanie należy wykonywać corocznie.	Wszystkie znane stanowiska żerowiskowe gatunku w obrębie kompleksów stawów rybnych.	RDOS w Rzeszowie w porozumieniu z właścicielami/ zarządcami stawów.
A081 Błotniak stawowy <i>Circus aeruginosus</i>	Monitorowanie wykorzystania danego kompleksu stawowego przez gatunek, w celu jego potwierdzenia w danym kompleksie oraz ocena stanu żerowisk wykorzystywanych przez gatunek. W przypadku nie potwierdzenia obecności gatunku w trakcie pierwszej kontroli, należy wykonać dodatkowe (do 3 kontroli). Zadanie należy wykonywać	Wszystkie znane stanowiska żerowiskowe gatunku w obrębie kompleksów stawów rybnych: stawy w Budzie Stalowskiej (miejscowość Alfredówka, gmina Nowa	RDOŚ w Rzeszowie w porozumieniu z właścicielami/ zarządcami stawów.

Przedmiot ochrony	Działania ochronne	Obszar wdrażania	Podmiot odpowiedzialny za wykonanie
	corocznie.	Dęba), stawy w Grębowie (miejscowość Jamnica, gmina Grębów), zbiorniki wodne Jeziórko (miejscowość Jeziórko, gmina Grębów), stawy w Spiach (miejscowość Wilcza Wola, gmina Dzikowiec), stawy w Kłapówce (miejscowość Kłapówka, gmina Kolbuszowa).	
	Monitoring stanu ochrony z zastosowaniem metodyki Chylarecki i in. 2009 „Monitoring ptaków lęgowych. Poradnik metodyczny dotyczący gatunków chronionych Dyrektywą ptasią” lub innym nowszym opracowaniem. Zadanie należy wykonywać co 3 lata.	Powierzchnie próbne A zgodnie z zał. nr 7.	RDOS w Rzeszowie.
A119 Kropiatka <i>Porzana porzana</i>	Monitoring stanu siedlisk po wykonanym zabiegu polegającym na podniesieniu wód gruntowych i odkrzaczeniu wskazanego terenu Określenie aktualnej liczebności gatunku i wartości siedlisk dla niego (przez okres 3 kolejnych lat po wykonanym zabiegu).	Łąki „Pogoń” w miejscowości Nowosielec, łąki „Wielki Lug” w miejscowości Stale (szczegółowa lokalizacja w zał. nr 8).	RDOS w Rzeszowie.
	Monitoring stanu ochrony z zastosowaniem metodyki Chylarecki i in. 2009 „Monitoring ptaków lęgowych. Poradnik metodyczny dotyczący gatunków chronionych Dyrektywą ptasią” lub innym nowszym opracowaniem. Zadanie należy wykonywać co 3 lata.	Powierzchnie próbne B zgodnie z zał. nr 7.	RDOS w Rzeszowie.
A120 Zielonka <i>Porzana parva</i>	Monitorowanie wykorzystania danego kompleksu stawowego przez gatunek, w celu potwierdzenia obecności gatunku w danym kompleksie stawowym oraz ocena stanu lęgowisk i żerowisk wykorzystywanych przez gatunek. W przypadku nie potwierdzenia obecności gatunku w trakcie pierwszej kontroli, należy wykonać dodatkowe (do 3 kontroli). Zadanie należy wykonywać corocznie.	Wszystkie znane stanowiska żerowiskowe gatunku w obrębie kompleksów stawów rybnych: stawy w Budzie Stalowskiej (miejscowość Alfredówka, gmina Nowa Dęba), stawy w Grębowie (miejscowość Jamnica, gmina Grębów), stawy Krasieczyn (miejscowość Durdy, gmina Baranów Sandomierski), stawy Babule (miejscowość Babule, gmina Padew Narodowa), zbiorniki wodne Jeziórko (miejscowość Jeziórko, gmina Grębów), stawy w Kłapówce (miejscowość Kłapówka, gmina Kolbuszowa).	RDOS w Rzeszowie.
	Monitoring stanu ochrony z zastosowaniem metodyki Chylarecki i in. 2009 „Monitoring ptaków lęgowych. Poradnik metodyczny dotyczący gatunków chronionych Dyrektywą ptasią” lub innym nowszym opracowaniem. Zadanie należy wykonywać co 3 lata.	Powierzchnie próbne B zgodnie z zał. nr 7.	RDOS w Rzeszowie.
A122 Derkacz <i>Crex crex</i>	Monitoring stanu siedlisk po wykonanym zabiegu polegającym na podniesieniu wód gruntowych i odkrzaczeniu wskazanego terenu	Łąki „Pogoń” w miejscowości Nowosielec, łąki „Wielki Lug” w	RDOS w Rzeszowie.

Przedmiot ochrony	Działania ochronne	Obszar wdrażania	Podmiot odpowiedzialny za wykonanie
	Określenie aktualnej liczebności gatunku i wartości siedlisk dla niego (przez okres 3 kolejnych lat po wykonanym zabiegu).	miejsowości Stale (szczegółowa lokalizacja w zał. nr 8).	
	Monitoring stanu ochrony z zastosowaniem metodyki Chylarecki i in. 2009 „Monitoring ptaków lęgowych. Poradnik metodyczny dotyczący gatunków chronionych Dyrektywą ptasią” lub innym nowszym opracowaniem. Zadanie należy wykonywać co 3 lata.	Powierzchnie próbne B zgodnie z zał. nr 7.	RDOS w Rzeszowie.
A176 Mewa czarnogłowa <i>Ichthyaetus melanocephalus</i>	Monitoring stanu siedlisk (aktualnej sukcesji) i identyfikacja potencjalnych zagrożeń. Określenie aktualnej liczebności i wartości siedlisk dla gatunku. Zadanie należy wykonywać co 2 lata.	Zbiorniki wodne w miejscowości Wydrza (gmina Grębów) będące siedliskami lęgowymi gatunku.	RDOS w Rzeszowie w porozumieniu z właścicielem/ zarządcą gruntu.
	Monitoring stanu ochrony z zastosowaniem metodyki Monitoringu Gatunków Rzadkich na zlecenie Głównego Inspektoratu Ochrony Środowiska (corocznie).	Stawy rybne w Budzie Stalowskiej (miejscowość Alfredówka, gmina Nowa Dęba) oraz zbiorniki wodne w miejscowości Wydrza (gmina Grębów).	RDOS w Rzeszowie.
A193 Rybitwa rzeczna <i>Sterna hirundo</i>	Monitoring stanu siedlisk (aktualnej sukcesji) i identyfikacja potencjalnych zagrożeń. Określenie aktualnej liczebności i wartości siedlisk dla gatunku. Zadanie należy wykonywać co 2 lata.	Zbiorniki wodne w miejscowości Wydrza (gmina Grębów) będące siedliskami lęgowymi gatunku.	RDOS w Rzeszowie w porozumieniu z właścicielem/ zarządcą gruntu.
	Monitoring stanu ochrony z zastosowaniem metodyki Chylarecki i in. 2009 „Monitoring ptaków lęgowych. Poradnik metodyczny dotyczący gatunków chronionych Dyrektywą ptasią” lub innym nowszym opracowaniem. Zadanie należy wykonywać co 2 lata.	Wyspy na zbiornikach na terenie byłej kopalni siarki Jeziórko. (miejscowość Wydrza, gmina Grębów). Powierzchnie próbne C zgodnie z zał. nr 7.	RDOS w Rzeszowie.
A224 Lelek <i>Caprimulgus europaeus</i>	Monitoring stanu sukcesji naturalnej i ocena potrzeby wykonywania działań związanych z hamowaniem jej postępu (odkrzacanie) na wrzosowiskach położonych na poligonie. Zadanie należy wykonywać co 3 lata.	Siedliska gatunku na poligonie wojskowym w Nowej Dębie.	RDOS w Rzeszowie w porozumieniu z właścicielem/ zarządcą gruntu.
	Monitoring stanu ochrony z zastosowaniem metodyki Chylarecki i in. 2009 „Monitoring ptaków lęgowych. Poradnik metodyczny dotyczący gatunków chronionych Dyrektywą ptasią” lub innym nowszym opracowaniem. Zadanie należy wykonywać co 3 lata.	Powierzchnie próbne CM zgodnie z zał. nr 7.	RDOS w Rzeszowie.
A229 Zimorodek <i>Alcedo atthis</i>	Monitoring stanu ochrony z zastosowaniem metodyki Chylarecki i in. 2009 „Monitoring ptaków lęgowych. Poradnik metodyczny dotyczący gatunków chronionych Dyrektywą ptasią” lub innym nowszym opracowaniem. Zadanie należy wykonywać co 3 lata.	Powierzchnie próbne AL zgodnie z zał. nr 7.	RDOS w Rzeszowie.
A231 Kraska <i>Coracias garrulus</i>	Monitoring stanu siedlisk kraski i zasiedlenia stanowisk lęgowych, w celu określenia stanu siedlisk wykorzystywanych przez kraskę oraz skuteczności podjętych działań ochronnych. Zalecane jest wykonanie	Stanowiska lęgowe i żerowiskowe gatunku (gminy Dzikowiec, Bojanów, Majdan Królewski, Kamień i Jeżowe).	RDOS w Rzeszowie.

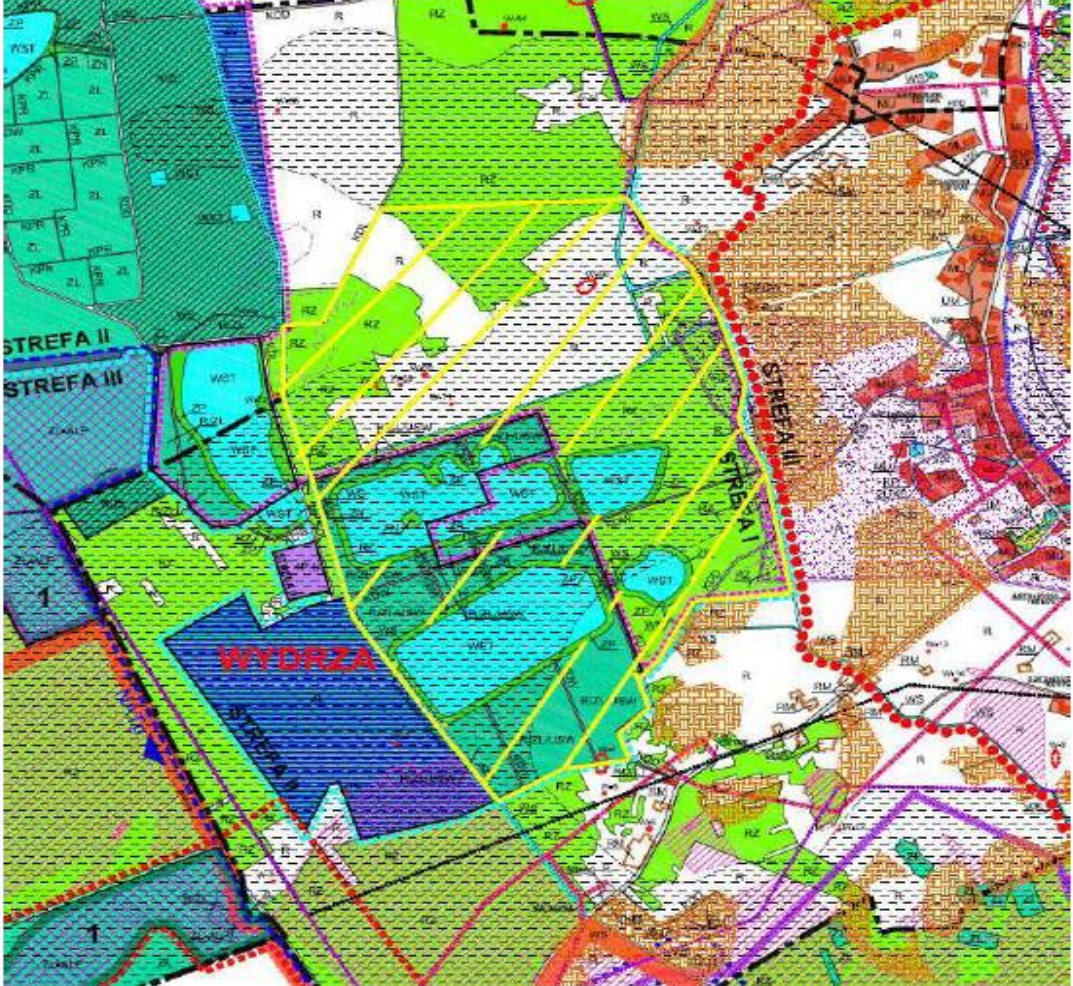
Przedmiot ochrony	Działania ochronne	Obszar wdrażania	Podmiot odpowiedzialny za wykonanie
	minimum 3 kontroli (corocznie).		
	Monitoring stanu ochrony z zastosowaniem metodyki Monitoringu Gatunków Rzadkich na zlecenie Głównego Inspektoratu Ochrony Środowiska (corocznie).	Stanowiska lęgowe i żerowiskowe gatunku (gminy Dzikowiec, Bojanów, Majdan Królewski, Kamień i Jeżowe).	RDOŚ w Rzeszowie.
A238 Dzięcioł średni <i>Dendrocopos medius</i>	Monitorowanie pozostawiania fragmentów drzewostanów liściastych objętych użytkowaniem rębnyim oraz pozostawiania starych wiekowych, zamierających drzew liściastych w szczególności dziuplastych, również wykrotów i wiatrołomów (dwukrotnie w okresie obowiązywania planu).	W 6 nadleśnictwach po 4 losowo wybrane powierzchnie w sumie 24 powierzchnie w granicach zabiegu ochronnego.	RDOŚ w Rzeszowie.
	Monitoring stanu ochrony z zastosowaniem metodyki Chylarecki i in. 2009 „Monitoring ptaków lęgowych. Poradnik metodyczny dotyczący gatunków chronionych Dyrektywą ptasią” lub innym nowszym opracowaniem. Zadanie należy wykonywać co 3 lata.	Powierzchnie próbne D zgodnie z zał. nr 7.	RDOŚ w Rzeszowie.
A338 Gąsiorek <i>Lanius collurio</i>	Monitoring stanu ochrony z zastosowaniem metodyki Chylarecki i in. 2009 „Monitoring ptaków lęgowych. Poradnik metodyczny dotyczący gatunków chronionych Dyrektywą ptasią” lub innym nowszym opracowaniem. Zadanie należy wykonywać co 3 lata.	Powierzchnie próbne E zgodnie z zał. nr 7.	RDOŚ w Rzeszowie.
A409 Cietrzew <i>Lyrurus tetrix</i>	Monitoring stanu sukcesji naturalnej siedlisk w obrębie tokowisk na poligonie. Zadanie należy wykonywać co 3 lata.	Siedliska gatunku (zgodnie z zał. nr 8).	RDOŚ w Rzeszowie.
	Monitoring stanu ochrony z zastosowaniem metodyki Chylarecki i in. 2009 „Monitoring ptaków lęgowych. Poradnik metodyczny dotyczący gatunków chronionych Dyrektywą ptasią” lub innym nowszym opracowaniem. Zadanie należy wykonywać corocznie.	Powierzchnie próbne TX zgodnie z zał. nr 7.	RDOŚ w Rzeszowie.
A429 Dzięcioł białoszyi <i>Dendrocopos syriacus</i>	Monitoring stanu ochrony z zastosowaniem metodyki Chylarecki i in. 2009 „Monitoring ptaków lęgowych. Poradnik metodyczny dotyczący gatunków chronionych Dyrektywą ptasią” lub innym nowszym opracowaniem. Zadanie należy wykonywać co 3 lata.	Powierzchnie próbne DS zgodnie z zał. nr 7.	RDOŚ w Rzeszowie.
Dotyczące uzupełnienia stanu wiedzy o przedmiotach ochrony i uwarunkowaniach ich ochrony			
A021 Bąk <i>Botaurus stellaris</i>	Kontrola pozostałych kompleksów stawowych (dotyczy kompleksów stawów gdzie prowadzona jest lub będzie ekstensywna gospodarka stawowa) pod kątem występowania gatunku oraz obecności odpowiednich siedlisk (co dwa lata).	Kompleksy stawowe, na których dotąd nie stwierdzono obecności gatunku, a które posiadają odpowiednie siedliska - (stawy w Spiach - miejscowość Wilcza Wola, gmina Dzikowiec, stawy w Porębach Kupieńskie -miejscowość Poręby Kupieńskie, gmina Kolbuszowa).	RDOŚ w Rzeszowie.
A022 Bączek <i>ixobrychus minutus</i>	Kontrola pozostałych kompleksów stawowych (dotyczy kompleksów stawów gdzie prowadzona jest lub będzie ekstensywna gospodarka stawowa) pod kątem występowania gatunku oraz obecności odpowiednich siedlisk (co dwa lata).	Kompleksy stawowe, na których dotąd nie stwierdzono obecności gatunku, a które posiadają odpowiednie siedliska (stawy w Spiach - miejscowość Wilcza	RDOŚ w Rzeszowie.

Przedmiot ochrony	Działania ochronne	Obszar wdrażania	Podmiot odpowiedzialny za wykonanie
		Wola, gmina Dzikowiec, stawy w Porębach Kupieńskie -miejscowość Poręby Kupieńskie, gmina Kolbuszowa).	
A030 Bocian czarny <i>Ciconia nigra</i>	Inwentaryzacja obszaru mająca na celu wyszukanie gniazd i objęcie ich strefami ochrony (co 5 lat).	Kompleksy leśne na terenie obszaru	RDOŚ w Rzeszowie.
A060 Podgorzalka <i>Aythya nyroca</i>	Wykonanie badań na temat wpływu użycia armatek hukowych w okresie lęgowym tj. 1V- 30VIII w celu odstraszenia drapieżników a tym samym zwiększenie sukcesu lęgowego podgorzalki (w liczbie do 4 szt. armatek na cały kompleks stawów). Sprawdzenie wpływu ich używania na sukces lęgowy podgorzalki i skuteczność płoszenia drapieżników (w okresie obowiązywania planu, co najmniej przez okres 3 lat)	Kompleks stawów w Budzie Stalowskiej	RDOŚ w Rzeszowie.
A075 Bielik <i>Haliaetus albicilla</i>	Wyszukiwanie nowych gniazd w celu objęcia ich ochroną strefową (co 5 lat).	Kompleksy leśne na terenie obszaru	RDOŚ w Rzeszowie.
A119 Kropiatka <i>Porzana porzana</i>	Ocena siedlisk gatunku pod kątem ich stanu, zagrożeń i zasadności działania polegającego na podniesieniu poziomu wód gruntowych w obrębie obu kompleksów (obserwacje należy prowadzić przez 3 kolejne lata; 1-3 rok obowiązywania planu).	Łąki „Pogoń” w miejscowości Nowosielec, łąki „Wielki Ług” w miejscowości Stale (szczegółowa lokalizacja w zał. nr 8).	RDOŚ w Rzeszowie.
A122 Derkacz <i>Crex crex</i>	Ocena siedlisk gatunku pod kątem ich stanu, zagrożeń i zasadności działania polegającego na podniesieniu poziomu wód gruntowych w obrębie obu kompleksów (obserwacje należy prowadzić przez 3 kolejne lata; 1-3 rok obowiązywania planu).	Łąki „Pogoń” w miejscowości Nowosielec, łąki „Wielki Ług” w miejscowości Stale (szczegółowa lokalizacja w zał. nr 8).	RDOŚ w Rzeszowie.
Wszystkie przedmioty ochrony (poza gatunkami związanymi z kompleksami stawowymi oraz lasami).	Szczegółowa inwentaryzacja siedlisk lęgowych i żerowiskowych gatunków ptaków będących przedmiotami ochrony. Zadanie należy wykonać w okresie obowiązywania planu.	Grunty poza lasami	RDOŚ w Rzeszowie.

Załącznik nr 6
do zarządzenia
Regionalnego Dyrektora
Ochrony Środowiska w Rzeszowie

Wskazania do zmian w istniejących studiach uwarunkowań i kierunków zagospodarowania przestrzennego gmin, miejscowych planach zagospodarowania przestrzennego, planach zagospodarowania przestrzennego województw dotyczące eliminacji lub ograniczenia zagrożeń wewnętrznych lub zewnętrznych, jeśli są niezbędne dla utrzymania lub odtworzenia właściwego stanu ochrony gatunków zwierząt, dla których ochrony wyznaczono obszar Natura 2000.

Lp	Nazwa dokumentu	Wskazania do zmiany
1.	Studium uwarunkowań i kierunków zagospodarowania przestrzennego gminy Grębów (uchwała nr XXIV.201.2013 Rady Gminy Grębów z dnia 22 marca 2013).	Wyłączenie z planów zalesiania terenów w obrębie zbiorników wodnych wraz z wyspami w miejscowości Wydrza oraz terenów na północ i południe od tych zbiorników (teren zakreskowany na żółto na poniższej mapie – obszar wskazany do wyłączenia z możliwości zalesienia).

Lp	Nazwa dokumentu	Wskazania do zmiany
		

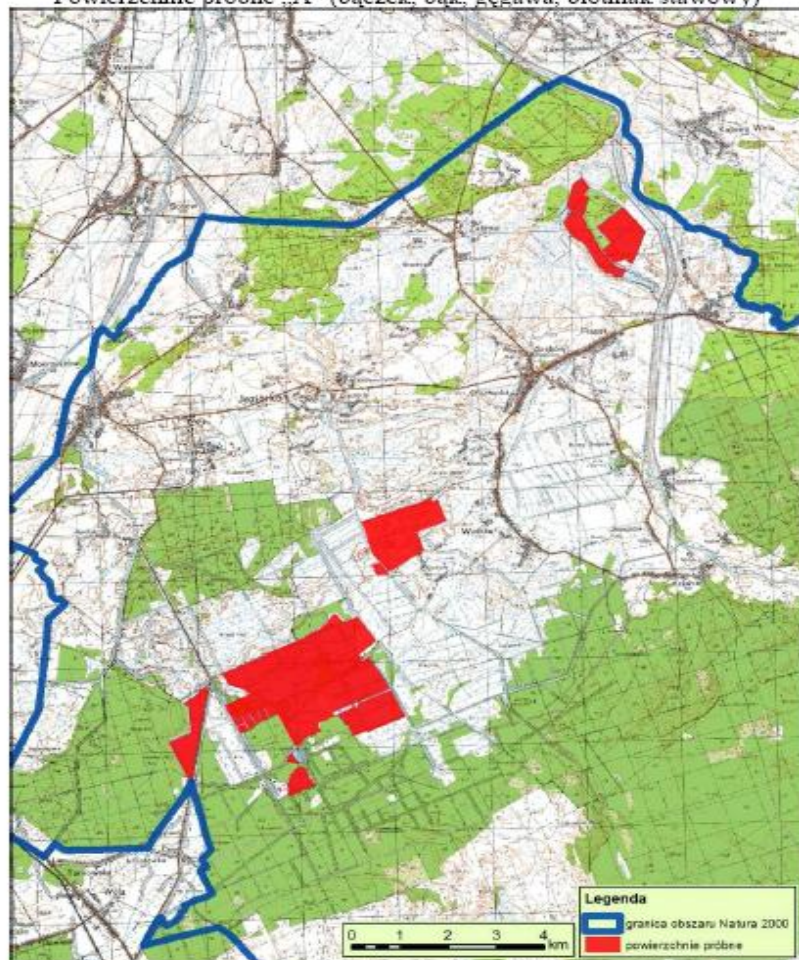
Lp	Nazwa dokumentu	Wskazania do zmiany
2	<p>Studium uwarunkowań i kierunków zagospodarowania przestrzennego gminy Bojanów (uchwała Nr VI/50/2003 Rady Gminy Bojanów z dnia 9 lipca 2003 roku).</p>	<p>Wyznaczanie terenów pod zabudowę i działalność gospodarczą nad rzeką Łęg w miejscowości Stany może powodować niekorzystne oddziaływanie na przedmioty ochrony obszaru. Należy zachować aktualny sposób użytkowania doliny rzeki Łęg.</p> <p>Dolina rzeki Łęg, okoliczne zadrzewienia i zakrzaczenia pełnią bardzo ważną rolę, jako siedlisko łęgów i żerowania kilku gatunków ptaków istotnych dla obszaru Natura 2000 takich jak; kraska, gąsiorek czy derkacz, a ponadto pełnią funkcję korytarza ekologicznego.</p>
3	<p>Studium uwarunkowań i kierunków zagospodarowania przestrzennego gminy Majdan Królewski (uchwała Nr XXV/207/2000 XV/119/00 Rady Gminy Majdan Królewski z dnia 19 grudnia 2000r i zmieniona uchwałą Nr V/31/2011 Rady Gminy Majdan Królewski z dnia 25 stycznia 2011 roku).</p> <p>Studium uwarunkowań i kierunków zagospodarowania przestrzennego miasta i gminy Kolbuszowa (uchwała Nr XXV/207/2000 Rady Miejskiej w Kolbuszowej z dnia 28 czerwca 2000 roku z późniejszymi zmianami).</p> <p>Studium uwarunkowań i kierunków zagospodarowania przestrzennego gminy Niwiska (uchwałą Nr XVII/125/00 Rady Gminy Niwiska z dnia 30 listopada 2000 roku).</p> <p>Studium uwarunkowań i kierunków zagospodarowania przestrzennego gminy Raniżów (uchwałą Nr XXIII/152/00 Rady Gminy Raniżów z dnia 28 czerwca 2000 roku).</p> <p>Studium uwarunkowań i kierunków zagospodarowania przestrzennego gminy Padew Narodowa (uchwała Nr XXVI/157/02 Rady Gminy w Padwi Narodowej z dnia 20 maja 2002 roku).</p> <p>Studium uwarunkowań i kierunków zagospodarowania przestrzennego gminy Cmolos (uchwała Nr III/26/02 Rady Gminy w Cmolosie z dnia 27 grudnia 2002 roku).</p> <p>Studium uwarunkowań i kierunków zagospodarowania przestrzennego gminy Mielec (uchwała Nr XXI/186/2000 Rady Miejskiej w Mielcu z dnia 28 września 2000 roku).</p> <p>Studium uwarunkowań i kierunków zagospodarowania</p>	<p>Na gruntach z rozpoznanymi siedliskami ptaków wprowadzić zapis o utrzymaniu w dotychczasowym sposobie zagospodarowania przedmiotowych terenów. Zalesienia i zabudowa powinny być proponowane wyłącznie w miejscach niekolidujących z ochroną ptaków umożliwiając im odbycie łęgów.</p> <p>Zmiana użytkowania terenu inna niż taka, która sprzyjać będzie zachowaniu przedmiotów ochrony obszaru lub jest wykonywana w ramach planu zadań ochronnych, mogąca powodować znacząco negatywne oddziaływanie na przedmioty ochrony obszaru Natura 2000, powinna podlegać ocenie oddziaływania na środowisko i obszar Natura 2000.</p> <p>Wskazane jest, aby każda gmina w obrębie obszaru Natura 2000 zabezpieczyła na poczet gatunków wykorzystujących siedliska rolnicze docelowo co najmniej 50% dotychczasowego terenu otwartego w obszarze Natura 2000, jako niezabudowanego i niezalesionego, głównie łąk, pastwisk, trwałych użytków zielonych (nie wliczając terenów pomiędzy zabudową) pozwalając tym samym na występowanie całego szeregu gatunków ptaków związanych z takimi siedliskami, w tym przedmiotów ochrony obszaru takich jak: gąsiorek, derkacz, bocian biały. Przy aktualizacji dokumentów planistycznych należy wskazać takie tereny.</p> <p>Należy pozostawiać drzewa stojące w pasie do 10 metrów od koryta rzeki. Możliwa jest wycinka przerostów i drzew w przypadku konieczności konserwacji budowli i urządzeń wodnych oraz drzew powodujących zagrożenie zatorem. Wycinka prowadzona poza okresem łęgowym kraski (od 1 maja do 31 lipca) za wyjątkiem sytuacji zagrożenia: bezpieczeństwa powszechnego, powodziowego, życia i mienia ludzi oraz innych sytuacji klęskowych.</p> <p>W dokumentach planistycznych w miejscach występowania gatunków takich jak:</p> <ul style="list-style-type: none"> • kraska <i>Coracias garrulus</i> • kropiatka <i>Porzana porzana</i> • derkacz <i>Crex crex</i> <p>należy utrzymać użytkowanie rolnicze (ekstensywną gospodarkę kośną, pastwiskową lub kośno-pastwiskową), umożliwiając łęgi i żerowanie tych gatunków (nie należy zalesiać ani zabudowywać</p>

Lp	Nazwa dokumentu	Wskazania do zmiany
	<p>przestrzennego gminy Dzikowiec (uchwała Nr XLIII/244/2002 z dnia 18 lutego 2002 roku, z późn. zmianami)</p> <p>Studium uwarunkowań i kierunków zagospodarowania przestrzennego gminy Tuszów Narodowy (uchwała Nr XXIV/136/2001 Rady Gminy Tuszów narodowy z dnia 31 października 2001 roku).</p> <p>Studium uwarunkowań i kierunków zagospodarowania przestrzennego gminy Jeżowe (uchwała nr XXVIII/131/01 Rady Gminy Jeżowe z dnia 27 marca 2001 roku).</p> <p>Studium uwarunkowań i kierunków zagospodarowania przestrzennego miasta i gminy Nisko (uchwała Nr XXII/242/2000 Rady Miejskiej w Nisku z dnia 24 sierpnia 2000 roku).</p> <p>Studium uwarunkowań i kierunków zagospodarowania przestrzennego miasta i gminy Sędziszów Małopolski (uchwała Nr XLVI297/02 Rady Miejskiej w Sędziszowie Młp. z dnia 25 września 2002 roku).</p> <p>Studium uwarunkowań i kierunków zagospodarowania przestrzennego gminy Głogów Małopolski (uchwała Nr XLIV / 407 / 2002 rady gminy Głogów Małopolski z dnia 29 maja 2012 roku).</p> <p>Studium uwarunkowań i kierunków zagospodarowania przestrzennego gminy Kamień (uchwała Nr XIX/109/01 Rady Gminy Kamień z dnia 27 kwietnia 2001 roku).</p> <p>Studium uwarunkowań i kierunków zagospodarowania przestrzennego gminy Świlcza (uchwała Nr III/29/2002 Rady Gminy Świlcza z dnia 30 grudnia 2002 r., z późn. zmianami).</p> <p>Studium uwarunkowań i kierunków zagospodarowania przestrzennego gminy Bojanów (uchwała Nr VI/50/2003 Rady Gminy Bojanów z dnia 9 lipca 2003 roku).</p> <p>Studium uwarunkowań i kierunków zagospodarowania przestrzennego gminy Zaleszany (uchwała Nr XXV/240/01</p>	<p>ich siedlisk).</p> <p>Na siedliskach lęgowych i żerowiskowych gąsiorka <i>Lanius collurio</i> należy utrzymać kępy zadrzewień i zakrzaczeń występujące pośród pól, dróg, cieków wodnych i rowów, umożliwiających lęgi i żerowanie gatunku.</p>

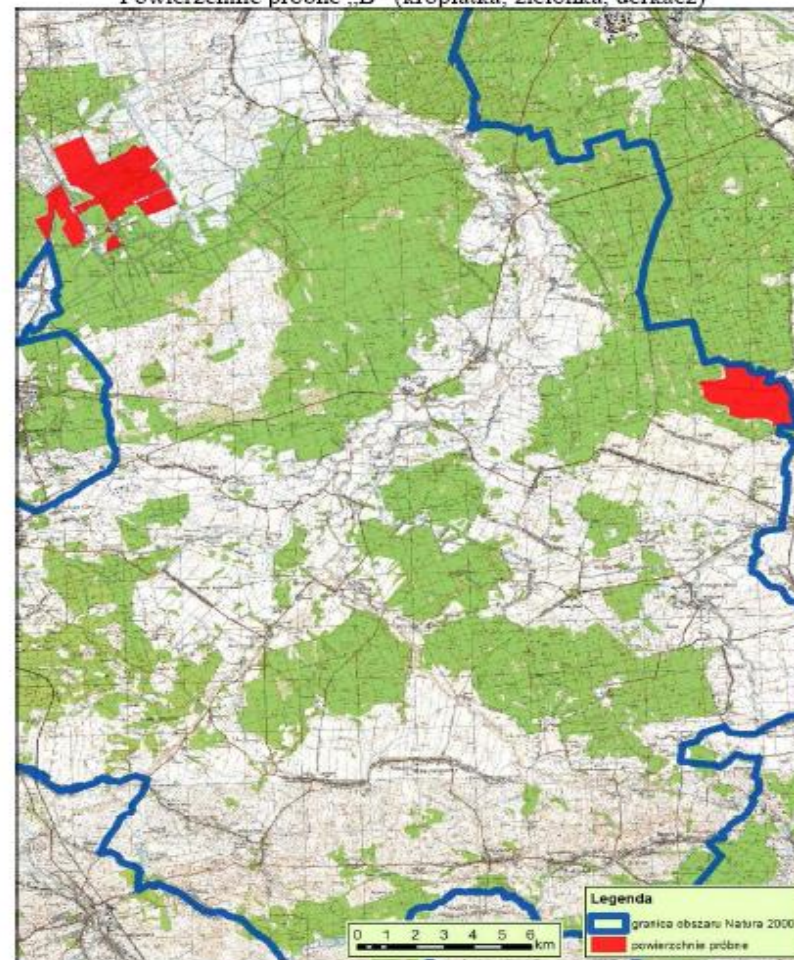
Lp	Nazwa dokumentu	Wskazania do zmiany
	<p>Rady Gminy Zaleszany z dnia 18 września 2001 roku).</p> <p>Studium uwarunkowań i kierunków zagospodarowania przestrzennego miasta i gminy Baranów Sandomierski (uchwała Nr XIV/91/00 Rady Gminy w Baranowie z dnia 30 grudnia 1999 roku).</p> <p>Studium uwarunkowań i kierunków zagospodarowania przestrzennego gminy Grębów (uchwała XXIV.201.2013 nr Rada Gminy Grębów z dnia 22 marca 2013).</p> <p>Studium uwarunkowań i kierunków zagospodarowania przestrzennego miasta i gminy Nowa Dęba (uchwała Nr XLVII/354/2002 Rady Miejskiej w Nowej Dębie z dnia 15 kwietnia 2002 roku).</p> <p>Studium uwarunkowań i kierunków zagospodarowania przestrzennego gminy Tarnobrzeg (uchwała nr XLII 844/2009 Rady Miasta Tarnobrzeg z dnia 26 listopada 2009).</p> <p>Studium uwarunkowań i kierunków zagospodarowania przestrzennego miasta i gminy Sokółów Małopolski (uchwała nr XXVII/262/2001 z dnia 21 lutego 2001 r. z późniejszymi zmianami).</p>	

Załącznik nr 7
do zarządzenia
Regionalnego Dyrektora
Ochrony Środowiska w Rzeszowie

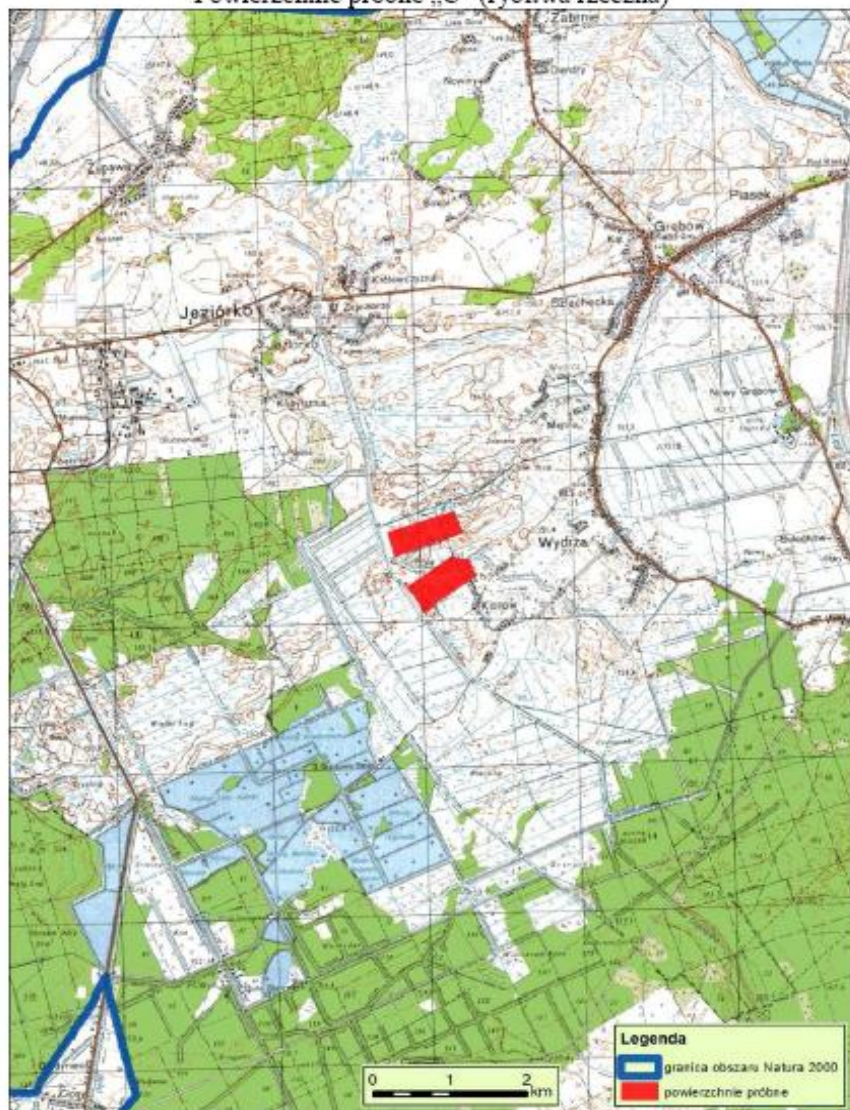
Powierzchnie próbne „A” (bączek, bąk, gęgawa, błotniak stawowy)



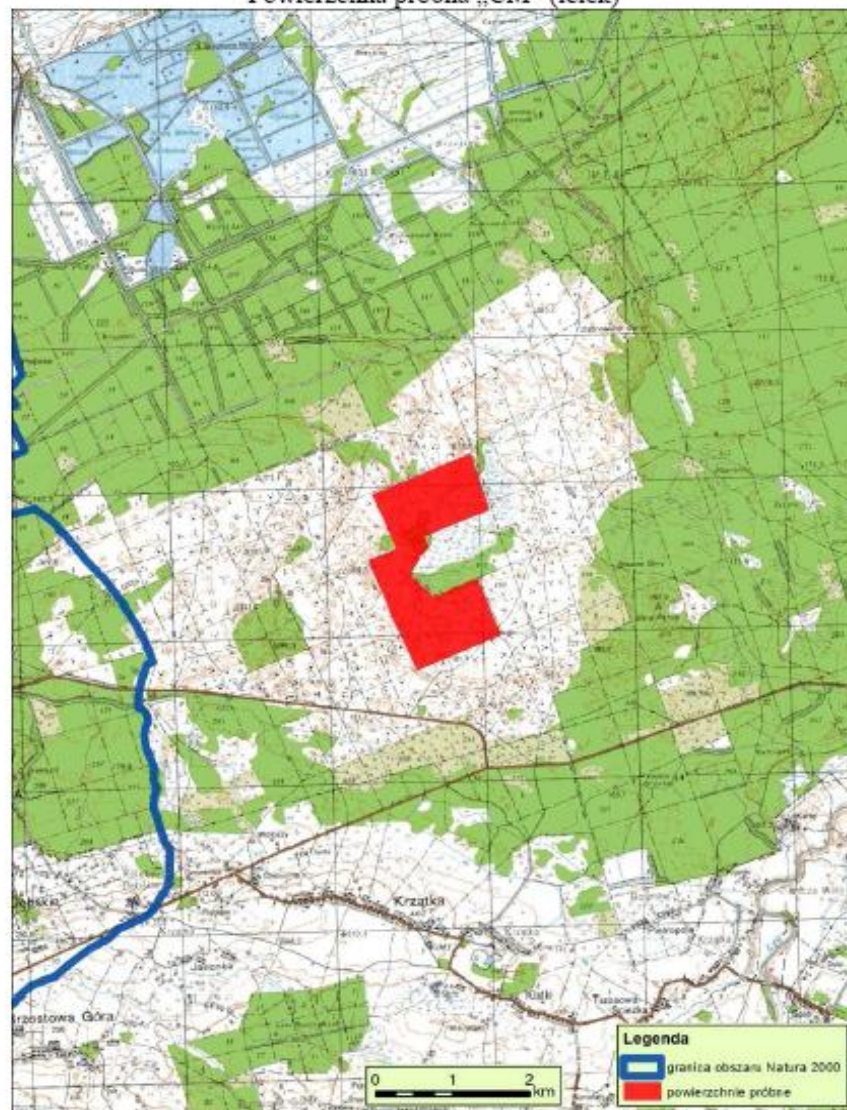
Powierzchnie próbne „B” (kropiatka, zielonka, derkacz)



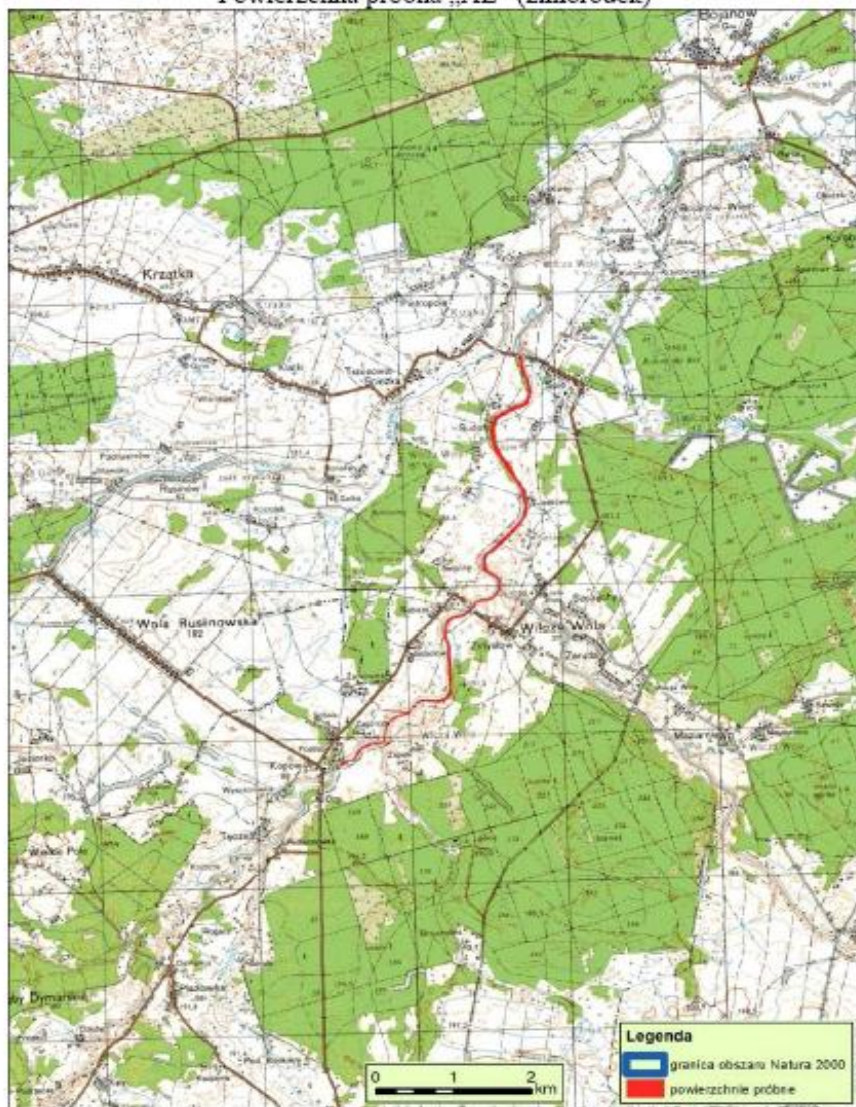
Powierzchnie próbne „C” (rybitwa rzeczna)



Powierzchnia próbna „CM” (Ielek)



Powierzchnia próbna „AL” (zimorodek)



Powierzchnie próbne „D” (dzieciól średni)



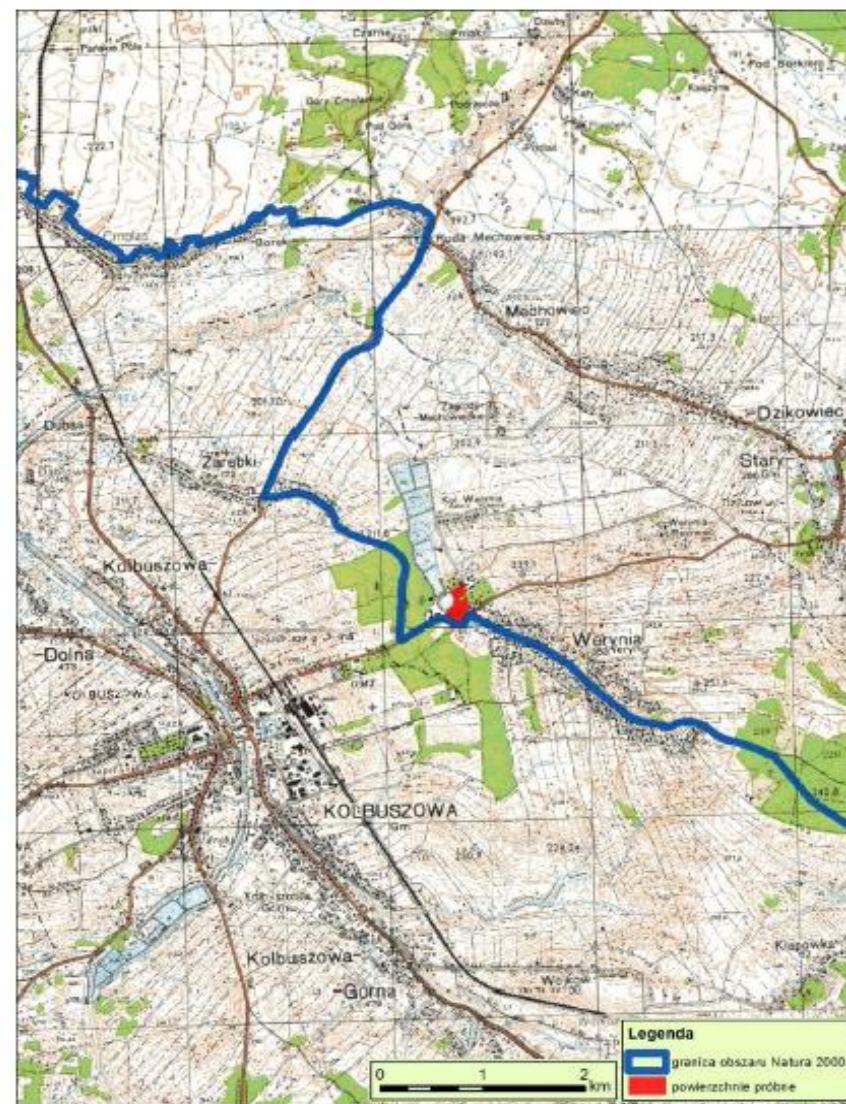
Powierzchnia próbna „E” (gąsiorek)



Powierzchnia próbna „TX” (cietrzew)



Powierznie próbne „DS” (dzięciol białoszy)

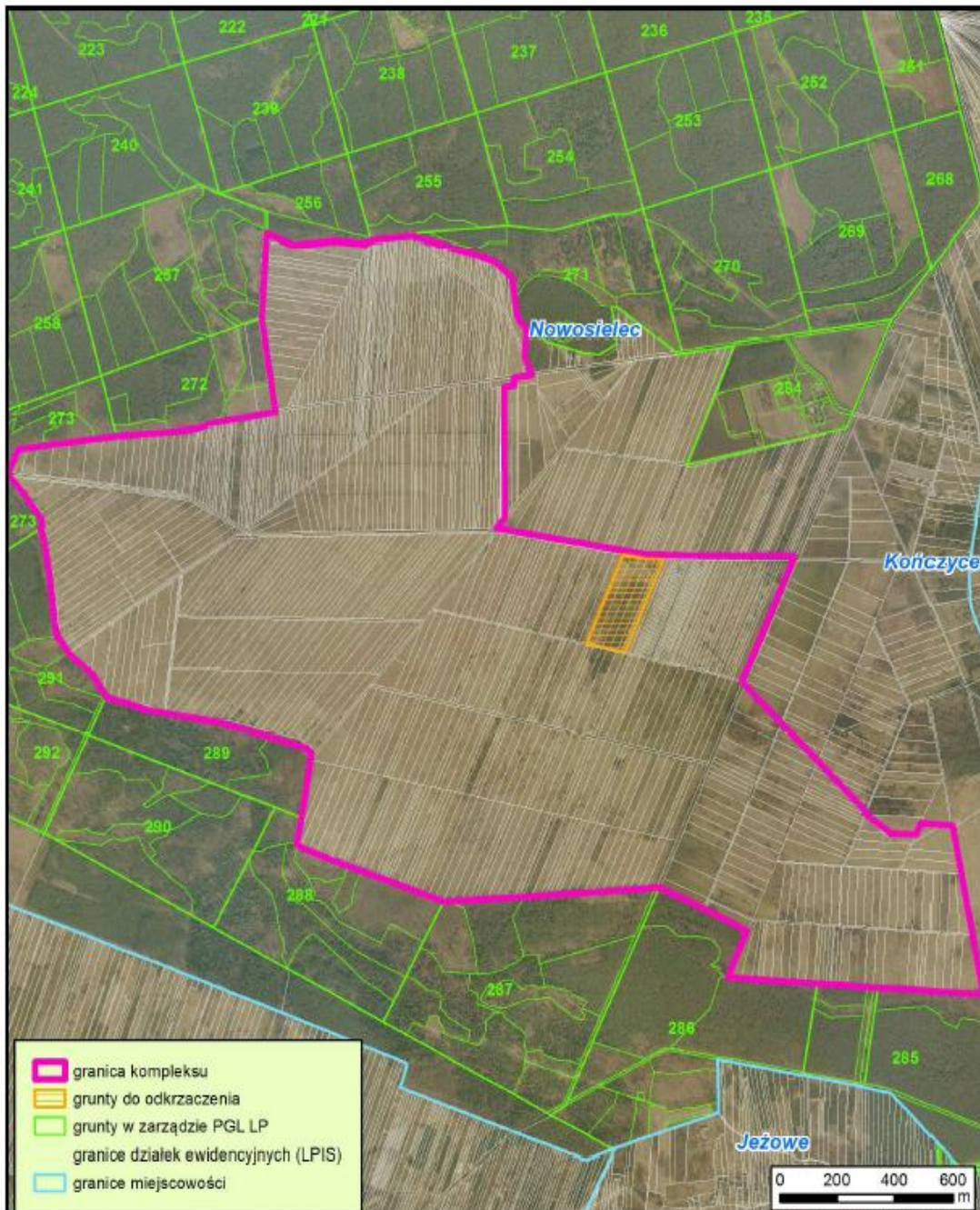


Załącznik nr 8
do zarządzenia
Regionalnego Dyrektora
Ochrony Środowiska w Rzeszowie

Obszary wdrażania działań ochronnych dla wybranych gatunków ptaków.

Kropiatka, derkacz

Lokalizacja kompleksu łąkowego „Pogoń” (miejscowość Nowosielec, gmina Nisko) –
łągowiska i żerowiska kropiatki oraz derkacza.



Gmina	Obręb ewidencyjny	Adres działki ewid.	Adres działki ewid. wg (1)
Nisko	Nowosielec	181205_5.0006.1268/5	lpis
		181205_5.0006.1623	lpis
		181205_5.0006.1629	lpis
		181205_5.0006.1630	lpis
		181205_5.0006.1631	lpis
		181205_5.0006.1632	lpis
		181205_5.0006.1633	lpis
		181205_5.0006.1644	lpis
		181205_5.0006.1645	lpis
		181205_5.0006.1646/1	lpis
		181205_5.0006.1646/2	lpis
		181205_5.0006.1647/1	lpis
		181205_5.0006.1647/2	lpis
		181205_5.0006.1648	lpis
		181205_5.0006.1649	lpis
		181205_5.0006.1650	lpis
		181205_5.0006.1651	lpis
		181205_5.0006.1652	lpis
		181205_5.0006.1653	lpis
		181205_5.0006.1654	lpis
		181205_5.0006.1655	lpis
		181205_5.0006.1656	lpis
		181205_5.0006.1657	lpis
		181205_5.0006.1658	lpis
		181205_5.0006.1659	lpis
		181205_5.0006.1660	lpis
		181205_5.0006.1661	lpis
		181205_5.0006.1662	lpis
		181205_5.0006.1663	lpis
		181205_5.0006.1664	lpis
		181205_5.0006.1665	lpis
		181205_5.0006.1666	lpis
		181205_5.0006.1667	lpis
		181205_5.0006.1668	lpis
		181205_5.0006.1669	lpis
		181205_5.0006.1670	lpis
181205_5.0006.1671	lpis		
181205_5.0006.1672	lpis		
181205_5.0006.1673	lpis		
181205_5.0006.1674	lpis		
181205_5.0006.1675	lpis		
181205_5.0006.1676	lpis		
181205_5.0006.1677	lpis		

Gmina	Obręb ewidencyjny	Adres działki ewid.	Adres działki ewid. wg (1)
		181205_5.0006.1678	lpis
		181205_5.0006.1679	lpis
		181205_5.0006.1680	lpis
		181205_5.0006.1681	lpis
		181205_5.0006.1682	lpis
		181205_5.0006.1683	lpis
		181205_5.0006.1684	lpis
		181205_5.0006.1685	lpis
		181205_5.0006.1686	lpis
		181205_5.0006.1687	lpis
		181205_5.0006.1688	lpis
		181205_5.0006.1689	lpis
		181205_5.0006.1690	lpis
		181205_5.0006.1691	lpis
		181205_5.0006.1692	lpis
		181205_5.0006.1693	lpis
		181205_5.0006.1694	lpis
		181205_5.0006.1695	lpis
		181205_5.0006.1696	lpis
		181205_5.0006.1697	lpis
		181205_5.0006.1698	lpis
		181205_5.0006.1699	lpis
		181205_5.0006.1700	lpis
		181205_5.0006.1701	lpis
		181205_5.0006.1702	lpis
		181205_5.0006.1703	lpis
		181205_5.0006.1704	lpis
		181205_5.0006.1705	lpis
		181205_5.0006.1706	lpis
		181205_5.0006.1707	lpis
		181205_5.0006.1708	lpis
		181205_5.0006.1709/1	lpis
		181205_5.0006.1710	lpis
		181205_5.0006.1711/1	lpis
		181205_5.0006.1712	lpis
		181205_5.0006.1713	lpis
		181205_5.0006.1714	lpis
		181205_5.0006.1715	lpis
		181205_5.0006.1716	lpis
		181205_5.0006.1717	lpis
		181205_5.0006.1718	lpis
		181205_5.0006.1719	lpis
		181205_5.0006.1720	lpis
		181205_5.0006.1721	lpis

Gmina	Obręb ewidencyjny	Adres działki ewid.	Adres działki ewid. wg (1)
		181205_5.0006.1722	lpis
		181205_5.0006.1723	lpis
		181205_5.0006.1724	lpis
		181205_5.0006.1725	lpis
		181205_5.0006.1726	lpis
		181205_5.0006.1727	lpis
		181205_5.0006.1728	lpis
		181205_5.0006.1729	lpis
		181205_5.0006.1730	lpis
		181205_5.0006.1731	lpis
		181205_5.0006.1732	lpis
		181205_5.0006.1733	lpis
		181205_5.0006.1734	lpis
		181205_5.0006.1735	lpis
		181205_5.0006.1736	lpis
		181205_5.0006.1737	lpis
		181205_5.0006.1738	lpis
		181205_5.0006.1739	lpis
		181205_5.0006.1740	lpis
		181205_5.0006.1741	lpis
		181205_5.0006.1742	lpis
		181205_5.0006.1743	lpis
		181205_5.0006.1744	lpis
		181205_5.0006.1745	lpis
		181205_5.0006.1746	lpis
		181205_5.0006.1747	lpis
		181205_5.0006.1748	lpis
		181205_5.0006.1749	lpis
		181205_5.0006.1750	lpis
		181205_5.0006.1751	lpis
		181205_5.0006.1752	lpis
		181205_5.0006.1753	lpis
		181205_5.0006.1754	lpis
		181205_5.0006.1773	lpis
		181205_5.0006.1774	lpis
		181205_5.0006.1775	lpis
		181205_5.0006.1776	lpis
		181205_5.0006.1777	lpis
		181205_5.0006.1779	lpis
		181205_5.0006.1780	lpis
		181205_5.0006.1781	lpis
		181205_5.0006.1783	lpis
		181205_5.0006.1784	lpis
		181205_5.0006.1785	lpis

Gmina	Obręb ewidencyjny	Adres działki ewid.	Adres działki ewid. wg (1)
		181205_5.0006.1786	lpis
		181205_5.0006.1787	lpis
		181205_5.0006.1788	lpis
		181205_5.0006.1789	lpis
		181205_5.0006.1790	lpis
		181205_5.0006.1791	lpis
		181205_5.0006.1792	lpis
		181205_5.0006.1793	lpis
		181205_5.0006.1794	lpis
		181205_5.0006.1795	lpis
		181205_5.0006.1796	lpis
		181205_5.0006.1797	lpis
		181205_5.0006.1798/2	lpis
		181205_5.0006.1799	lpis
		181205_5.0006.1800	lpis
		181205_5.0006.1801	lpis
		181205_5.0006.1802	lpis
		181205_5.0006.1803	lpis
		181205_5.0006.1804	lpis
		181205_5.0006.1805	lpis
		181205_5.0006.1806	lpis
		181205_5.0006.1807/1	lpis
		181205_5.0006.1807/2	lpis
		181205_5.0006.1808	lpis
		181205_5.0006.1809	lpis
		181205_5.0006.1810	lpis
		181205_5.0006.1811	lpis
		181205_5.0006.1812	lpis
		181205_5.0006.1813	lpis
		181205_5.0006.1814	lpis
		181205_5.0006.1815	lpis
		181205_5.0006.1816	lpis
		181205_5.0006.1817	lpis
		181205_5.0006.1818	lpis
		181205_5.0006.1819	lpis
		181205_5.0006.1820	lpis
		181205_5.0006.1821	lpis
		181205_5.0006.1822	lpis
		181205_5.0006.1823	lpis
		181205_5.0006.1824	lpis
		181205_5.0006.1825	lpis
		181205_5.0006.1826	lpis
		181205_5.0006.1827	lpis
		181205_5.0006.1828	lpis

Gmina	Obręb ewidencyjny	Adres działki ewid.	Adres działki ewid. wg (1)
		181205_5.0006.1829	lpis
		181205_5.0006.1830	lpis
		181205_5.0006.1831	lpis
		181205_5.0006.1832	lpis
		181205_5.0006.1833	lpis
		181205_5.0006.1834	lpis
		181205_5.0006.1835	lpis
		181205_5.0006.1836	lpis
		181205_5.0006.1837	lpis
		181205_5.0006.1838	lpis
		181205_5.0006.1839	lpis
		181205_5.0006.1840	lpis
		181205_5.0006.1841	lpis
		181205_5.0006.1842	lpis
		181205_5.0006.1843	lpis
		181205_5.0006.1844	lpis
		181205_5.0006.1845	lpis
		181205_5.0006.1846	lpis
		181205_5.0006.1847	lpis
		181205_5.0006.1848	lpis
		181205_5.0006.1849	lpis
		181205_5.0006.1850	lpis
		181205_5.0006.1851	lpis
		181205_5.0006.1852	lpis
		181205_5.0006.1853	lpis
		181205_5.0006.1854	lpis
		181205_5.0006.1855	lpis
		181205_5.0006.1856	lpis
		181205_5.0006.1857	lpis
		181205_5.0006.1858	lpis
		181205_5.0006.1859	lpis
		181205_5.0006.1860	lpis
		181205_5.0006.1861	lpis
		181205_5.0006.1862	lpis
		181205_5.0006.1863	lpis
		181205_5.0006.1864	lpis
		181205_5.0006.1865	lpis
		181205_5.0006.1866	lpis
		181205_5.0006.1867	lpis
		181205_5.0006.1868	lpis
		181205_5.0006.1869	lpis
		181205_5.0006.1870	lpis
		181205_5.0006.1871	lpis
		181205_5.0006.1872	lpis

Gmina	Obręb ewidencyjny	Adres działki ewid.	Adres działki ewid. wg (1)
		181205_5.0006.1873	lpis
		181205_5.0006.1874	lpis
		181205_5.0006.1875	lpis
		181205_5.0006.1876	lpis
		181205_5.0006.1877	lpis
		181205_5.0006.1878	lpis
		181205_5.0006.1879	lpis
		181205_5.0006.1880	lpis
		181205_5.0006.1881	lpis
		181205_5.0006.1882	lpis
		181205_5.0006.1883	lpis
		181205_5.0006.1884	lpis
		181205_5.0006.1885	lpis
		181205_5.0006.1886	lpis
		181205_5.0006.1887	lpis
		181205_5.0006.1888	lpis
		181205_5.0006.1889	lpis
		181205_5.0006.1890	lpis
		181205_5.0006.1891	lpis
		181205_5.0006.1892	lpis
		181205_5.0006.1893	lpis
		181205_5.0006.1894	lpis
		181205_5.0006.1895	lpis
		181205_5.0006.1896	lpis
		181205_5.0006.1897	lpis
		181205_5.0006.1898	lpis
		181205_5.0006.1899	lpis
		181205_5.0006.1900	lpis
		181205_5.0006.1901	lpis
		181205_5.0006.1902	lpis
		181205_5.0006.1903	lpis
		181205_5.0006.1904	lpis
		181205_5.0006.1905	lpis
		181205_5.0006.1906	lpis
		181205_5.0006.1907	lpis
		181205_5.0006.1908	lpis
		181205_5.0006.1909	lpis
		181205_5.0006.1910	lpis
		181205_5.0006.1911	lpis
		181205_5.0006.1912	lpis
		181205_5.0006.1913	lpis
		181205_5.0006.1914	lpis
		181205_5.0006.1915	lpis
		181205_5.0006.1916	lpis

Gmina	Obręb ewidencyjny	Adres działki ewid.	Adres działki ewid. wg (1)
		181205_5.0006.1918	lpis
		181205_5.0006.1919	lpis
		181205_5.0006.1920	lpis
		181205_5.0006.1921	lpis
		181205_5.0006.1922	lpis
		181205_5.0006.1923	lpis
		181205_5.0006.1924	lpis
		181205_5.0006.1938	lpis
		181205_5.0006.1944	lpis
		181205_5.0006.1945	lpis
		181205_5.0006.1946	lpis
		181205_5.0006.1947	lpis
		181205_5.0006.1948	lpis
		181205_5.0006.1949	lpis
		181205_5.0006.1950	lpis
		181205_5.0006.1951	lpis
		181205_5.0006.1952	lpis
		181205_5.0006.1953	lpis
		181205_5.0006.1954	lpis
		181205_5.0006.1955	lpis
		181205_5.0006.1956	lpis
		181205_5.0006.1957	lpis
		181205_5.0006.1958	lpis
		181205_5.0006.1959	lpis
		181205_5.0006.1960	lpis
		181205_5.0006.1961	lpis
		181205_5.0006.1962	lpis
		181205_5.0006.1963	lpis
		181205_5.0006.1964	lpis
		181205_5.0006.1965	lpis
		181205_5.0006.1966	lpis
		181205_5.0006.1967	lpis
		181205_5.0006.1968	lpis
		181205_5.0006.1969	lpis
		181205_5.0006.1970	lpis
		181205_5.0006.1971	lpis
		181205_5.0006.1972	lpis
		181205_5.0006.1973	lpis
		181205_5.0006.1974	lpis
		181205_5.0006.1975	lpis
		181205_5.0006.1976	lpis
		181205_5.0006.1977	lpis
		181205_5.0006.1978	lpis
		181205_5.0006.1979	lpis

Gmina	Obręb ewidencyjny	Adres działki ewid.	Adres działki ewid. wg (1)
		181205_5.0006.1980	lpis
		181205_5.0006.1981/1	lpis
		181205_5.0006.1981/2	lpis
		181205_5.0006.1982	lpis
		181205_5.0006.1983	lpis
		181205_5.0006.1984	lpis
		181205_5.0006.1985	lpis
		181205_5.0006.1986	lpis
		181205_5.0006.1987	lpis
		181205_5.0006.1988	lpis
		181205_5.0006.1989	lpis
		181205_5.0006.1990	lpis
		181205_5.0006.1991	lpis
		181205_5.0006.1992	lpis
		181205_5.0006.1993	lpis
		181205_5.0006.1994	lpis
		181205_5.0006.1995	lpis
		181205_5.0006.1996	lpis
		181205_5.0006.1997	lpis
		181205_5.0006.1998	lpis
		181205_5.0006.1999	lpis
		181205_5.0006.2000	lpis
		181205_5.0006.2001	lpis
		181205_5.0006.2002	lpis
		181205_5.0006.2003	lpis
		181205_5.0006.2004	lpis
		181205_5.0006.2005	lpis
		181205_5.0006.2006	lpis
		181205_5.0006.2007	lpis
		181205_5.0006.2008	lpis
		181205_5.0006.2009	lpis
		181205_5.0006.2010	lpis
		181205_5.0006.2011	lpis
		181205_5.0006.2012	lpis
		181205_5.0006.2013	lpis
		181205_5.0006.2014	lpis
		181205_5.0006.2015	lpis
		181205_5.0006.2016	lpis
		181205_5.0006.2017	lpis
		181205_5.0006.2018	lpis
		181205_5.0006.2019	lpis
		181205_5.0006.2020	lpis
		181205_5.0006.2021	lpis
		181205_5.0006.2022	lpis

Gmina	Obręb ewidencyjny	Adres działki ewid.	Adres działki ewid. wg (1)
		181205_5.0006.2023	lpis
		181205_5.0006.2024	lpis
		181205_5.0006.2025	lpis
		181205_5.0006.2026	lpis
		181205_5.0006.2027	lpis
		181205_5.0006.2028	lpis
		181205_5.0006.2029	lpis
		181205_5.0006.2030	lpis
		181205_5.0006.2031	lpis
		181205_5.0006.2032	lpis
		181205_5.0006.2033	lpis
		181205_5.0006.2034	lpis
		181205_5.0006.2035	lpis
		181205_5.0006.2036	lpis
		181205_5.0006.2037	lpis
		181205_5.0006.2038	lpis
		181205_5.0006.2039	lpis
		181205_5.0006.2040	lpis
		181205_5.0006.2041	lpis
		181205_5.0006.2042	lpis
		181205_5.0006.2043	lpis
		181205_5.0006.2044	lpis
		181205_5.0006.2045	lpis
		181205_5.0006.2046	lpis
		181205_5.0006.2047	lpis
		181205_5.0006.2048	lpis
		181205_5.0006.2049	lpis
		181205_5.0006.2050	lpis
		181205_5.0006.2051	lpis
		181205_5.0006.2052	lpis
		181205_5.0006.2053	lpis
		181205_5.0006.2054	lpis
		181205_5.0006.2055	lpis
		181205_5.0006.2056	lpis
		181205_5.0006.2057	lpis
		181205_5.0006.2058	lpis
		181205_5.0006.2059	lpis
		181205_5.0006.2060	lpis
		181205_5.0006.2061	lpis
		181205_5.0006.2062	lpis
		181205_5.0006.2063	lpis
		181205_5.0006.2064	lpis
		181205_5.0006.2065	lpis
		181205_5.0006.2066	lpis

Gmina	Obręb ewidencyjny	Adres działki ewid.	Adres działki ewid. wg (1)
		181205_5.0006.2067	lpis
		181205_5.0006.2068	lpis
		181205_5.0006.2069	lpis
		181205_5.0006.2070	lpis
		181205_5.0006.2071	lpis
		181205_5.0006.2072	lpis
		181205_5.0006.2073	lpis
		181205_5.0006.2074	lpis
		181205_5.0006.2075	lpis
		181205_5.0006.2076	lpis
		181205_5.0006.2077	lpis
		181205_5.0006.2078	lpis
		181205_5.0006.2103/1	lpis
		181205_5.0006.2103/2	lpis
		181205_5.0006.2104	lpis
		181205_5.0006.2152	lpis
		181205_5.0006.2153	lpis
		181205_5.0006.2154	lpis
		181205_5.0006.2155	lpis
		181205_5.0006.2156	lpis
		181205_5.0006.2157	lpis
		181205_5.0006.2158	lpis
		181205_5.0006.2159	lpis
		181205_5.0006.2160	lpis
		181205_5.0006.2161	lpis
		181205_5.0006.2162	lpis
		181205_5.0006.2163/1	lpis
		181205_5.0006.2163/2	lpis
		181205_5.0006.2164	lpis
		181205_5.0006.2165	lpis
		181205_5.0006.2166	lpis
		181205_5.0006.2167	lpis
		181205_5.0006.2168	lpis
		181205_5.0006.2169	lpis
		181205_5.0006.2170	lpis
		181205_5.0006.2171	lpis
		181205_5.0006.2172	lpis
		181205_5.0006.2173	lpis
		181205_5.0006.2174	lpis
		181205_5.0006.2175	lpis
		181205_5.0006.2176	lpis
		181205_5.0006.2177	lpis
		181205_5.0006.2178	lpis
		181205_5.0006.2179	lpis

Gmina	Obręb ewidencyjny	Adres działki ewid.	Adres działki ewid. wg (1)
		181205_5.0006.2180	lpis
		181205_5.0006.2181	lpis
		181205_5.0006.2182/1	lpis
		181205_5.0006.2182/2	lpis
		181205_5.0006.2183/1	lpis
		181205_5.0006.2183/2	lpis
		181205_5.0006.2184/1	lpis
		181205_5.0006.2184/2	lpis
		181205_5.0006.2185/1	lpis
		181205_5.0006.2185/2	lpis
		181205_5.0006.2186	lpis
		181205_5.0006.2187/1	lpis
		181205_5.0006.2187/2	lpis
		181205_5.0006.2188	lpis
		181205_5.0006.2189	lpis
		181205_5.0006.2190	lpis
		181205_5.0006.2191	lpis
		181205_5.0006.2192	lpis
		181205_5.0006.2193	lpis
		181205_5.0006.2194	lpis
		181205_5.0006.2195	lpis
		181205_5.0006.2196	lpis
		181205_5.0006.2197	lpis
		181205_5.0006.2198	lpis
		181205_5.0006.2199	lpis
		181205_5.0006.2200	lpis
		181205_5.0006.2201	lpis
		181205_5.0006.2202	lpis
		181205_5.0006.2203	lpis
		181205_5.0006.2204	lpis
		181205_5.0006.2205	lpis
		181205_5.0006.2206	lpis
		181205_5.0006.2207	lpis
		181205_5.0006.2208	lpis
		181205_5.0006.2209	lpis
		181205_5.0006.2210	lpis
		181205_5.0006.2211	lpis
		181205_5.0006.2212	lpis
		181205_5.0006.2213	lpis
		181205_5.0006.2214	lpis
		181205_5.0006.2215	lpis
		181205_5.0006.2216	lpis
		181205_5.0006.2217	lpis
		181205_5.0006.2218	lpis

Gmina	Obręb ewidencyjny	Adres działki ewid.	Adres działki ewid. wg (1)
		181205_5.0006.2219	lpis
		181205_5.0006.2220	lpis
		181205_5.0006.2221	lpis
		181205_5.0006.2222	lpis
		181205_5.0006.2223	lpis
		181205_5.0006.2224	lpis
		181205_5.0006.2225	lpis
		181205_5.0006.2226	lpis
		181205_5.0006.2227	lpis
		181205_5.0006.2228	lpis
		181205_5.0006.2229	lpis
		181205_5.0006.2230	lpis
		181205_5.0006.2231	lpis
		181205_5.0006.2232	lpis
		181205_5.0006.2233	lpis
		181205_5.0006.2234	lpis
		181205_5.0006.2235	lpis
		181205_5.0006.2236	lpis
		181205_5.0006.2237	lpis
		181205_5.0006.2238	lpis
		181205_5.0006.2240	lpis
		181205_5.0006.2241	lpis
		181205_5.0006.2242	lpis
		181205_5.0006.2243	lpis
		181205_5.0006.2244	lpis
		181205_5.0006.2245	lpis
		181205_5.0006.2246	lpis
		181205_5.0006.2247	lpis
		181205_5.0006.2248	lpis
		181205_5.0006.2249	lpis
		181205_5.0006.2250	lpis
		181205_5.0006.2251	lpis
		181205_5.0006.2252	lpis
		181205_5.0006.2253	lpis
		181205_5.0006.2254	lpis
		181205_5.0006.2255	lpis
		181205_5.0006.2256	lpis
		181205_5.0006.2257	lpis
		181205_5.0006.2258	lpis
		181205_5.0006.2259	lpis
		181205_5.0006.2260	lpis
		181205_5.0006.2261	lpis
		181205_5.0006.2262	lpis
		181205_5.0006.2263	lpis

Gmina	Obręb ewidencyjny	Adres działki ewid.	Adres działki ewid. wg (1)
		181205_5.0006.2264	lpis
		181205_5.0006.2265/1	lpis
		181205_5.0006.2266	lpis
		181205_5.0006.2267	lpis
		181205_5.0006.2268	lpis
		181205_5.0006.2269	lpis
		181205_5.0006.2270	lpis
		181205_5.0006.2271	lpis
		181205_5.0006.2272	lpis
		181205_5.0006.2273	lpis
		181205_5.0006.2274	lpis
		181205_5.0006.2275	lpis
		181205_5.0006.2276	lpis
		181205_5.0006.2277	lpis
		181205_5.0006.2278	lpis
		181205_5.0006.2279	lpis
		181205_5.0006.2280	lpis
		181205_5.0006.2281	lpis
		181205_5.0006.2282	lpis
		181205_5.0006.2283	lpis
		181205_5.0006.2284	lpis
		181205_5.0006.2285	lpis
		181205_5.0006.2286	lpis
		181205_5.0006.2287	lpis
		181205_5.0006.2288	lpis
		181205_5.0006.2289	lpis
		181205_5.0006.2290	lpis
		181205_5.0006.2291	lpis
		181205_5.0006.2292	lpis
		181205_5.0006.2293	lpis
		181205_5.0006.2294	lpis
		181205_5.0006.2295	lpis
		181205_5.0006.2296	lpis
		181205_5.0006.2297	lpis
		181205_5.0006.2298	lpis
		181205_5.0006.2299	lpis
		181205_5.0006.2300	lpis
		181205_5.0006.2301	lpis
		181205_5.0006.2302	lpis
		181205_5.0006.2303	lpis
		181205_5.0006.2304	lpis
		181205_5.0006.2305	lpis
		181205_5.0006.2306	lpis
		181205_5.0006.2307	lpis

Gmina	Obręb ewidencyjny	Adres działki ewid.	Adres działki ewid. wg (1)
		181205_5.0006.2308	lpis
		181205_5.0006.2309	lpis
		181205_5.0006.2310	lpis
		181205_5.0006.2311	lpis
		181205_5.0006.2312	lpis
		181205_5.0006.2313	lpis
		181205_5.0006.2314	lpis
		181205_5.0006.2315	lpis
		181205_5.0006.2316	lpis
		181205_5.0006.2317	lpis
		181205_5.0006.2318	lpis
		181205_5.0006.2319/1	lpis
		181205_5.0006.2319/2	lpis
		181205_5.0006.2320	lpis
		181205_5.0006.2321	lpis
		181205_5.0006.2322	lpis
		181205_5.0006.2323	lpis
		181205_5.0006.2324	lpis
		181205_5.0006.2325	lpis
		181205_5.0006.2326	lpis
		181205_5.0006.2327	lpis
		181205_5.0006.2328/1	lpis
		181205_5.0006.2328/2	lpis
		181205_5.0006.2329	lpis
		181205_5.0006.2330	lpis
		181205_5.0006.2331	lpis
		181205_5.0006.2332	lpis
		181205_5.0006.2333	lpis
		181205_5.0006.2334	lpis
		181205_5.0006.2335	lpis
		181205_5.0006.2336	lpis
		181205_5.0006.2337/1	lpis
		181205_5.0006.2337/2	lpis
		181205_5.0006.2338	lpis
		181205_5.0006.2339	lpis
		181205_5.0006.2340	lpis
		181205_5.0006.2341	lpis
		181205_5.0006.2342	lpis
		181205_5.0006.2343	lpis
		181205_5.0006.2344	lpis
		181205_5.0006.2345	lpis
		181205_5.0006.2346	lpis
		181205_5.0006.2347	lpis
		181205_5.0006.2348	lpis

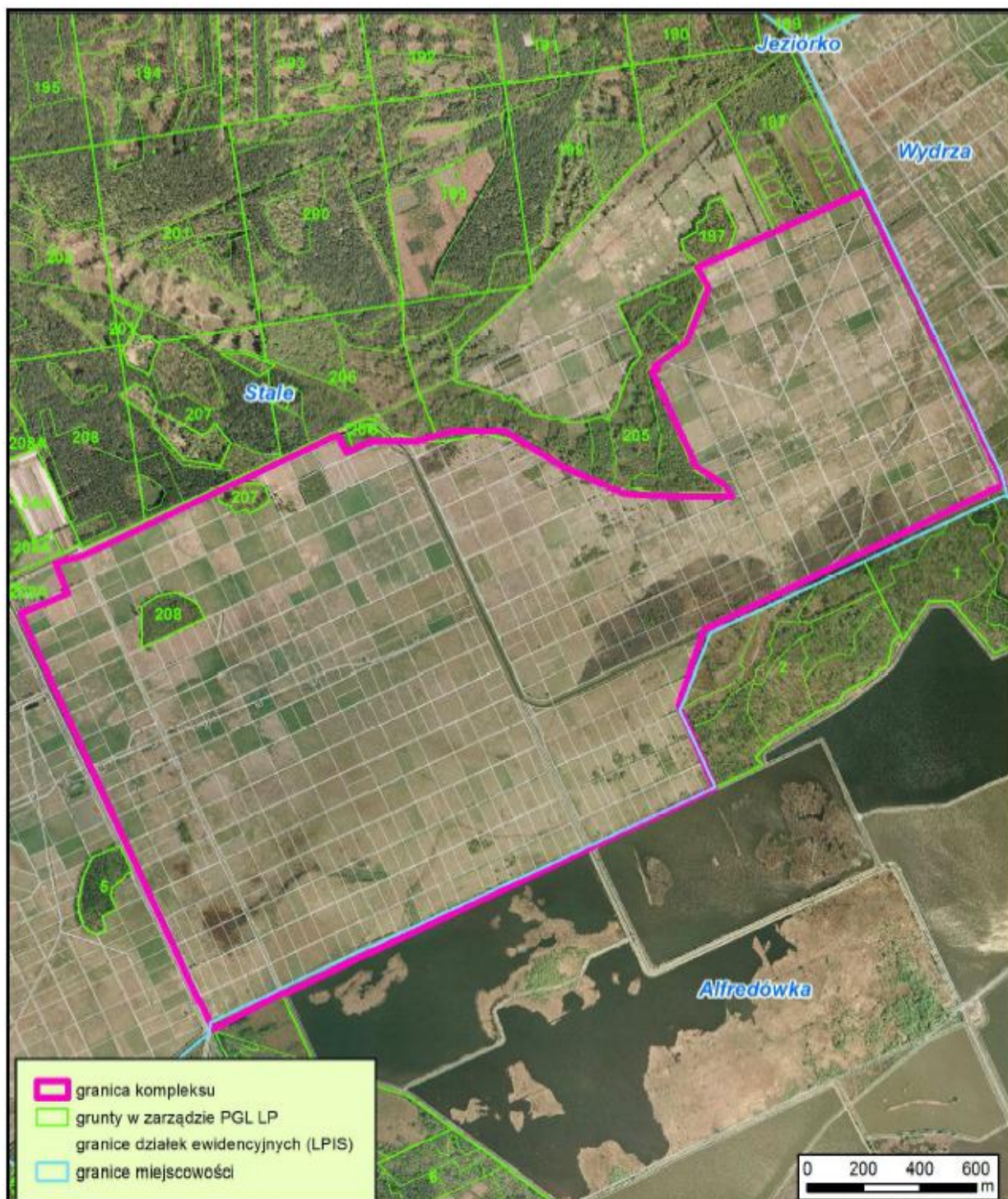
Gmina	Obręb ewidencyjny	Adres działki ewid.	Adres działki ewid. wg (1)
		181205_5.0006.2349	lpis
		181205_5.0006.2350	lpis
		181205_5.0006.2351	lpis
		181205_5.0006.2352	lpis
		181205_5.0006.2353	lpis
		181205_5.0006.2354	lpis
		181205_5.0006.2355	lpis
		181205_5.0006.2356	lpis
		181205_5.0006.2357	lpis
		181205_5.0006.2358	lpis
		181205_5.0006.2359	lpis
		181205_5.0006.2360	lpis
		181205_5.0006.2361	lpis
		181205_5.0006.2362	lpis
		181205_5.0006.2363	lpis
		181205_5.0006.2364	lpis
		181205_5.0006.2365	lpis
		181205_5.0006.2366	lpis
		181205_5.0006.2367	lpis
		181205_5.0006.2368	lpis
		181205_5.0006.2369	lpis
		181205_5.0006.2370	lpis
		181205_5.0006.2371	lpis
		181205_5.0006.2391/1	lpis
		181205_5.0006.2402	lpis
		181205_5.0006.2403	lpis
		181205_5.0006.2404	lpis
		181205_5.0006.2405/1	lpis
		181205_5.0006.2405/2	lpis
		181205_5.0006.2406	lpis
		181205_5.0006.2407	lpis
		181205_5.0006.2408	lpis
		181205_5.0006.2409/1	lpis
		181205_5.0006.2409/2	lpis
		181205_5.0006.2410	lpis
		181205_5.0006.2411	lpis
		181205_5.0006.2412	lpis
		181205_5.0006.2413	lpis
		181205_5.0006.2414	lpis
		181205_5.0006.2415	lpis
		181205_5.0006.2416	lpis
		181205_5.0006.2417	lpis
		181205_5.0006.2418	lpis
		181205_5.0006.2419	lpis

Gmina	Obręb ewidencyjny	Adres działki ewid.	Adres działki ewid. wg (1)
		181205_5.0006.2434/1	lpis
		181205_5.0006.2435	lpis
		181205_5.0006.2437	lpis
		181205_5.0006.2438	lpis
		181205_5.0006.2439	lpis
		181205_5.0006.2440	lpis
		181205_5.0006.2441	lpis
		181205_5.0006.2442	lpis
		181205_5.0006.2443	lpis
		181205_5.0006.2444/1	lpis
		181205_5.0006.2444/2	lpis
		181205_5.0006.2445	lpis
		181205_5.0006.2446	lpis
		181205_5.0006.2447	lpis
		181205_5.0006.2448	lpis
		181205_5.0006.2449	lpis
		181205_5.0006.2450	lpis
		181205_5.0006.2451	lpis
		181205_5.0006.2452	lpis
		181205_5.0006.2453	lpis
		181205_5.0006.2497	lpis
		181205_5.0006.2499	lpis
		181205_5.0006.2501	lpis
		181205_5.0006.2503	lpis
		181205_5.0006.2504	lpis
		181205_5.0006.2505	lpis
		181205_5.0006.2506	lpis
		181205_5.0006.2507	lpis
		181205_5.0006.2508	lpis
		181205_5.0006.2509	lpis
		181205_5.0006.2510	lpis
		181205_5.0006.2511	lpis
		181205_5.0006.2512	lpis
		181205_5.0006.2514/1	lpis
		181205_5.0006.2514/2	lpis
		181205_5.0006.2514/3	lpis
		181205_5.0006.2514/4	lpis
		181205_5.0006.2523	lpis
		181205_5.0006.2524	lpis
		181205_5.0006.2525	lpis
		181205_5.0006.2526	lpis
		181205_5.0006.2527	lpis
		181205_5.0006.2528	lpis
		181205_5.0006.2529	lpis

Gmina	Obręb ewidencyjny	Adres działki ewid.	Adres działki ewid. wg (1)
		181205_5.0006.2530	lpis
		181205_5.0006.2532	lpis
		181205_5.0006.2533	lpis
		181205_5.0006.2534	lpis
		181205_5.0006.2535	lpis
		181205_5.0006.2536	lpis
		181205_5.0006.2537	lpis
		181205_5.0006.2538	lpis
		181205_5.0006.2539	lpis
		181205_5.0006.2540	lpis
		181205_5.0006.2541	lpis
		181205_5.0006.2542	lpis
		181205_5.0006.2543	lpis
		181205_5.0006.2544	lpis
		181205_5.0006.2545	lpis
		181205_5.0006.2546	lpis
		181205_5.0006.2547	lpis
		181205_5.0006.2548	lpis
		181205_5.0006.2549	lpis
		181205_5.0006.2550	lpis
		181205_5.0006.2551	lpis
		181205_5.0006.2552	lpis
		181205_5.0006.2553	lpis
		181205_5.0006.2554	lpis
		181205_5.0006.2555	lpis
		181205_5.0006.2556	lpis
		181205_5.0006.2557	lpis
		181205_5.0006.2558	lpis
		181205_5.0006.2559	lpis
		181205_5.0006.2560	lpis
		181205_5.0006.2561	lpis
		181205_5.0006.2562	lpis
		181205_5.0006.2563	lpis
		181205_5.0006.2564	lpis
		181205_5.0006.2565	lpis
		181205_5.0006.2566/1	lpis
		181205_5.0006.2566/2	lpis
		181205_5.0006.2567	lpis
		181205_5.0006.2568	lpis
		181205_5.0006.2569	lpis
		181205_5.0006.2570	lpis
		181205_5.0006.2571	lpis
		181205_5.0006.2572	lpis
		181205_5.0006.2573	lpis

Gmina	Obręb ewidencyjny	Adres działki ewid.	Adres działki ewid. wg (1)
		181205_5.0006.2574	lpis
		181205_5.0006.2575	lpis
		181205_5.0006.2576	lpis
		181205_5.0006.2577	lpis
		181205_5.0006.2578	lpis
		181205_5.0006.2579	lpis
		181205_5.0006.2580	lpis
		181205_5.0006.2581	lpis
		181205_5.0006.2582	lpis
		181205_5.0006.2583	lpis
		181205_5.0006.2584	lpis
		181205_5.0006.2585	lpis
		181205_5.0006.2586	lpis
		181205_5.0006.2667/2	lpis
		181205_5.0006.2683/2	lpis

Lokalizacja kompleksu łąkowego „Wielki Ług” (miejscowość Stale, gmina Grębów) – łągowiska i żerowiska kropiatki oraz derkacza.



Gmina	Obwód ewidencyjny	Adres działki ewid.	Adres działki ewid. wg (1)
Grębów	Stale	182003_2.0006.10025	lpis
		182003_2.0006.3620/4	lpis
		182003_2.0006.3878/4	lpis
		182003_2.0006.3879	lpis
		182003_2.0006.3880/3	lpis
		182003_2.0006.3880/4	lpis
		182003_2.0006.3881/1	lpis
		182003_2.0006.3881/2	lpis
		182003_2.0006.3882	lpis
		182003_2.0006.3883	lpis
		182003_2.0006.3884/3	lpis
		182003_2.0006.3884/4	lpis
		182003_2.0006.3885/1	lpis
		182003_2.0006.3885/2	lpis
		182003_2.0006.3886	lpis
		182003_2.0006.3887	lpis
		182003_2.0006.3888/3	lpis
		182003_2.0006.3888/4	lpis
		182003_2.0006.3889	lpis
		182003_2.0006.3890/1	lpis
		182003_2.0006.3890/2	lpis
		182003_2.0006.3891	lpis
		182003_2.0006.3892/3	lpis
		182003_2.0006.3892/4	lpis
		182003_2.0006.3893	lpis
		182003_2.0006.3894	lpis
		182003_2.0006.3894/1	lpis
		182003_2.0006.3895	lpis
		182003_2.0006.3896/1	lpis
		182003_2.0006.3897	lpis
		182003_2.0006.3898	lpis
		182003_2.0006.3899	lpis
		182003_2.0006.3900/10	lpis
		182003_2.0006.3900/11	lpis
		182003_2.0006.3900/12	lpis
		182003_2.0006.3900/13	lpis
		182003_2.0006.3901	lpis
		182003_2.0006.3902	lpis
		182003_2.0006.3903	lpis
		182003_2.0006.3904/1	lpis
182003_2.0006.3904/2	lpis		
182003_2.0006.3905	lpis		

Gmina	Obręb ewidencyjny	Adres działki ewid.	Adres działki ewid. wg (1)
		182003_2.0006.3906/10	lpis
		182003_2.0006.3906/11	lpis
		182003_2.0006.3906/12	lpis
		182003_2.0006.3906/9	lpis
		182003_2.0006.3907/1	lpis
		182003_2.0006.3907/2	lpis
		182003_2.0006.3907/3	lpis
		182003_2.0006.3908/1	lpis
		182003_2.0006.3908/2	lpis
		182003_2.0006.3908/3	lpis
		182003_2.0006.3909	lpis
		182003_2.0006.3910/3	lpis
		182003_2.0006.3910/4	lpis
		182003_2.0006.3911/1	lpis
		182003_2.0006.3911/2	lpis
		182003_2.0006.3912	lpis
		182003_2.0006.3913	lpis
		182003_2.0006.3914/1	lpis
		182003_2.0006.3915	lpis
		182003_2.0006.3916/1	lpis
		182003_2.0006.3916/2	lpis
		182003_2.0006.3917	lpis
		182003_2.0006.3918/3	lpis
		182003_2.0006.3918/4	lpis
		182003_2.0006.3919/1	lpis
		182003_2.0006.3919/2	lpis
		182003_2.0006.3920	lpis
		182003_2.0006.3921	lpis
		182003_2.0006.3922/1	lpis
		182003_2.0006.3923	lpis
		182003_2.0006.3924	lpis
		182003_2.0006.3925	lpis
		182003_2.0006.3926	lpis
		182003_2.0006.3927/1	lpis
		182003_2.0006.3928	lpis
		182003_2.0006.3929	lpis
		182003_2.0006.3930	lpis
		182003_2.0006.3931/1	lpis
		182003_2.0006.3932	lpis
		182003_2.0006.3933	lpis
		182003_2.0006.3934	lpis
		182003_2.0006.3935	lpis
		182003_2.0006.3936	lpis

Gmina	Obręb ewidencyjny	Adres działki ewid.	Adres działki ewid. wg (1)
		182003_2.0006.3937	lpis
		182003_2.0006.3938/1	lpis
		182003_2.0006.3939	lpis
		182003_2.0006.3940	lpis
		182003_2.0006.3941	lpis
		182003_2.0006.3942	lpis
		182003_2.0006.3943	lpis
		182003_2.0006.3944	lpis
		182003_2.0006.3945/1	lpis
		182003_2.0006.3946	lpis
		182003_2.0006.3947	lpis
		182003_2.0006.3948	lpis
		182003_2.0006.3949	lpis
		182003_2.0006.3950	lpis
		182003_2.0006.3951	lpis
		182003_2.0006.3952/1	lpis
		182003_2.0006.3953	lpis
		182003_2.0006.3954	lpis
		182003_2.0006.3955	lpis
		182003_2.0006.3956	lpis
		182003_2.0006.3957	lpis
		182003_2.0006.3958	lpis
		182003_2.0006.3959	lpis
		182003_2.0006.3960/1	lpis
		182003_2.0006.3961	lpis
		182003_2.0006.3962	lpis
		182003_2.0006.3963	lpis
		182003_2.0006.3964	lpis
		182003_2.0006.3965	lpis
		182003_2.0006.3966	lpis
		182003_2.0006.3967	lpis
		182003_2.0006.3968	lpis
		182003_2.0006.3969	lpis
		182003_2.0006.3970	lpis
		182003_2.0006.3972	lpis
		182003_2.0006.3973	lpis
		182003_2.0006.3974	lpis
		182003_2.0006.3975/1	lpis
		182003_2.0006.3977/3	lpis
		182003_2.0006.3979/1	lpis
		182003_2.0006.3980/1	lpis
		182003_2.0006.3981/1	lpis
		182003_2.0006.3982/1	lpis

Gmina	Obręb ewidencyjny	Adres działki ewid.	Adres działki ewid. wg (1)
		182003_2.0006.3983/1	lpis
		182003_2.0006.3985/1	lpis
		182003_2.0006.3986	lpis
		182003_2.0006.3987/1	lpis
		182003_2.0006.3988/3	lpis
		182003_2.0006.3988/5	lpis
		182003_2.0006.3990/1	lpis
		182003_2.0006.3991/1	lpis
		182003_2.0006.3992/1	lpis
		182003_2.0006.3992/3	lpis
		182003_2.0006.3993	lpis
		182003_2.0006.3994/1	lpis
		182003_2.0006.3994/2	lpis
		182003_2.0006.3995	lpis
		182003_2.0006.3996	lpis
		182003_2.0006.3997	lpis
		182003_2.0006.3998	lpis
		182003_2.0006.3999	lpis
		182003_2.0006.4000/1	lpis
		182003_2.0006.4000/2	lpis
		182003_2.0006.4001	lpis
		182003_2.0006.4002	lpis
		182003_2.0006.4003	lpis
		182003_2.0006.4004/2	lpis
		182003_2.0006.4004/3	lpis
		182003_2.0006.4004/4	lpis
		182003_2.0006.4005	lpis
		182003_2.0006.4006/3	lpis
		182003_2.0006.4006/5	lpis
		182003_2.0006.4007	lpis
		182003_2.0006.4008	lpis
		182003_2.0006.4009	lpis
		182003_2.0006.4010	lpis
		182003_2.0006.4011	lpis
		182003_2.0006.4012	lpis
		182003_2.0006.4013	lpis
		182003_2.0006.4014	lpis
		182003_2.0006.4015	lpis
		182003_2.0006.4016	lpis
		182003_2.0006.4017/1	lpis
		182003_2.0006.4017/2	lpis
		182003_2.0006.4018	lpis
		182003_2.0006.4019	lpis

Gmina	Obwód ewidencyjny	Adres działki ewid.	Adres działki ewid. wg (1)
		182003_2.0006.4020/1	lpis
		182003_2.0006.4020/2	lpis
		182003_2.0006.4021	lpis
		182003_2.0006.4022	lpis
		182003_2.0006.4023	lpis
		182003_2.0006.4024	lpis
		182003_2.0006.4025/1	lpis
		182003_2.0006.4025/2	lpis
		182003_2.0006.4026	lpis
		182003_2.0006.4027	lpis
		182003_2.0006.4028	lpis
		182003_2.0006.4029	lpis
		182003_2.0006.4030	lpis
		182003_2.0006.4031	lpis
		182003_2.0006.4032/1	lpis
		182003_2.0006.4033/2	lpis
		182003_2.0006.4034	lpis
		182003_2.0006.4035	lpis
		182003_2.0006.4036/1	lpis
		182003_2.0006.4036/2	lpis
		182003_2.0006.4037/1	lpis
		182003_2.0006.4037/2	lpis
		182003_2.0006.4038/1	lpis
		182003_2.0006.4038/2	lpis
		182003_2.0006.4038/3	lpis
		182003_2.0006.4039/1	lpis
		182003_2.0006.4039/2	lpis
		182003_2.0006.4039/3	lpis
		182003_2.0006.4039/4	lpis
		182003_2.0006.4040	lpis
		182003_2.0006.4041	lpis
		182003_2.0006.4042	lpis
		182003_2.0006.4043	lpis
		182003_2.0006.4044	lpis
		182003_2.0006.4045	lpis
		182003_2.0006.4046	lpis
		182003_2.0006.4047/1	lpis
		182003_2.0006.4047/2	lpis
		182003_2.0006.4048	lpis
		182003_2.0006.4049/1	lpis
		182003_2.0006.4049/2	lpis
		182003_2.0006.4050/1	lpis
		182003_2.0006.4051	lpis

Gmina	Obręb ewidencyjny	Adres działki ewid.	Adres działki ewid. wg (1)
		182003_2.0006.4052/1	lpis
		182003_2.0006.4052/2	lpis
		182003_2.0006.4053	lpis
		182003_2.0006.4054	lpis
		182003_2.0006.4055	lpis
		182003_2.0006.4056/1	lpis
		182003_2.0006.4056/2	lpis
		182003_2.0006.4057	lpis
		182003_2.0006.4058	lpis
		182003_2.0006.4059/1	lpis
		182003_2.0006.4059/2	lpis
		182003_2.0006.4060	lpis
		182003_2.0006.4061	lpis
		182003_2.0006.4062/1	lpis
		182003_2.0006.4062/2	lpis
		182003_2.0006.4063	lpis
		182003_2.0006.4064	lpis
		182003_2.0006.4065/1	lpis
		182003_2.0006.4065/2	lpis
		182003_2.0006.4066/1	lpis
		182003_2.0006.4067	lpis
		182003_2.0006.4068	lpis
		182003_2.0006.4069	lpis
		182003_2.0006.4070	lpis
		182003_2.0006.4071	lpis
		182003_2.0006.4072	lpis
		182003_2.0006.4073/1	lpis
		182003_2.0006.4073/2	lpis
		182003_2.0006.4074/1	lpis
		182003_2.0006.4074/2	lpis
		182003_2.0006.4075	lpis
		182003_2.0006.4076	lpis
		182003_2.0006.4077	lpis
		182003_2.0006.4078	lpis
		182003_2.0006.4079	lpis
		182003_2.0006.4080	lpis
		182003_2.0006.4081	lpis
		182003_2.0006.4082	lpis
		182003_2.0006.4083	lpis
		182003_2.0006.4084	lpis
		182003_2.0006.4085/1	lpis
		182003_2.0006.4085/2	lpis
		182003_2.0006.4085/3	lpis

Gmina	Obwód ewidencyjny	Adres działki ewid.	Adres działki ewid. wg (1)
		182003_2.0006.4086/1	lpis
		182003_2.0006.4086/2	lpis
		182003_2.0006.4086/3	lpis
		182003_2.0006.4087/1	lpis
		182003_2.0006.4087/2	lpis
		182003_2.0006.4087/3	lpis
		182003_2.0006.4088/1	lpis
		182003_2.0006.4088/2	lpis
		182003_2.0006.4088/3	lpis
		182003_2.0006.4089/1	lpis
		182003_2.0006.4089/2	lpis
		182003_2.0006.4089/3	lpis
		182003_2.0006.4090/1	lpis
		182003_2.0006.4090/2	lpis
		182003_2.0006.4090/3	lpis
		182003_2.0006.4091/1	lpis
		182003_2.0006.4091/2	lpis
		182003_2.0006.4091/3	lpis
		182003_2.0006.4092/10	lpis
		182003_2.0006.4092/11	lpis
		182003_2.0006.4092/12	lpis
		182003_2.0006.4092/13	lpis
		182003_2.0006.4092/5	lpis
		182003_2.0006.4092/6	lpis
		182003_2.0006.4092/7	lpis
		182003_2.0006.4092/8	lpis
		182003_2.0006.4092/9	lpis
		182003_2.0006.4093/3	lpis
		182003_2.0006.4093/4	lpis
		182003_2.0006.4093/5	lpis
		182003_2.0006.4093/6	lpis
		182003_2.0006.4093/7	lpis
		182003_2.0006.4093/8	lpis
		182003_2.0006.4094/2	lpis
		182003_2.0006.4094/3	lpis
		182003_2.0006.4094/4	lpis
		182003_2.0006.4094/5	lpis
		182003_2.0006.4095/1	lpis
		182003_2.0006.4096/2	lpis
		182003_2.0006.4096/3	lpis
		182003_2.0006.4096/4	lpis
		182003_2.0006.4097/1	lpis
		182003_2.0006.4097/2	lpis

Gmina	Obręb ewidencyjny	Adres działki ewid.	Adres działki ewid. wg (1)
		182003_2.0006.4098/1	lpis
		182003_2.0006.4099/2	lpis
		182003_2.0006.4099/3	lpis
		182003_2.0006.4100/1	lpis
		182003_2.0006.4101/2	lpis
		182003_2.0006.4101/3	lpis
		182003_2.0006.4102/1	lpis
		182003_2.0006.4102/2	lpis
		182003_2.0006.4102/3	lpis
		182003_2.0006.4103	lpis
		182003_2.0006.4104	lpis
		182003_2.0006.4105	lpis
		182003_2.0006.4106	lpis
		182003_2.0006.4107/1	lpis
		182003_2.0006.4107/2	lpis
		182003_2.0006.4108/1	lpis
		182003_2.0006.4108/2	lpis
		182003_2.0006.4109/1	lpis
		182003_2.0006.4109/2	lpis
		182003_2.0006.4110/1	lpis
		182003_2.0006.4110/2	lpis
		182003_2.0006.4111	lpis
		182003_2.0006.4112	lpis
		182003_2.0006.4113	lpis
		182003_2.0006.4114/1	lpis
		182003_2.0006.4115/1	lpis
		182003_2.0006.4115/2	lpis
		182003_2.0006.4116/1	lpis
		182003_2.0006.4117/1	lpis
		182003_2.0006.4118/1	lpis
		182003_2.0006.4118/2	lpis
		182003_2.0006.4119	lpis
		182003_2.0006.4120	lpis
		182003_2.0006.4121	lpis
		182003_2.0006.4122	lpis
		182003_2.0006.4123	lpis
		182003_2.0006.4124	lpis
		182003_2.0006.4125	lpis
		182003_2.0006.4126/1	lpis
		182003_2.0006.4126/2	lpis
		182003_2.0006.4127	lpis
		182003_2.0006.4128	lpis
		182003_2.0006.4129	lpis

Gmina	Obręb ewidencyjny	Adres działki ewid.	Adres działki ewid. wg (1)
		182003_2.0006.4130	lpis
		182003_2.0006.4131	lpis
		182003_2.0006.4132	lpis
		182003_2.0006.4133	lpis
		182003_2.0006.4134	lpis
		182003_2.0006.4135	lpis
		182003_2.0006.4136	lpis
		182003_2.0006.4137	lpis
		182003_2.0006.4138	lpis
		182003_2.0006.4139	lpis
		182003_2.0006.4140	lpis
		182003_2.0006.4141	lpis
		182003_2.0006.4142	lpis
		182003_2.0006.4143	lpis
		182003_2.0006.4144	lpis
		182003_2.0006.4145	lpis
		182003_2.0006.4146/1	lpis
		182003_2.0006.4146/2	lpis
		182003_2.0006.4147	lpis
		182003_2.0006.4148	lpis
		182003_2.0006.4149/1	lpis
		182003_2.0006.4149/2	lpis
		182003_2.0006.4150	lpis
		182003_2.0006.4151/1	lpis
		182003_2.0006.4151/2	lpis
		182003_2.0006.4152	lpis
		182003_2.0006.4153	lpis
		182003_2.0006.4154	lpis
		182003_2.0006.4155	lpis
		182003_2.0006.4156/1	lpis
		182003_2.0006.4156/2	lpis
		182003_2.0006.4157	lpis
		182003_2.0006.4158	lpis
		182003_2.0006.4159	lpis
		182003_2.0006.4160/1	lpis
		182003_2.0006.4160/2	lpis
		182003_2.0006.4161	lpis
		182003_2.0006.4162	lpis
		182003_2.0006.4163	lpis
		182003_2.0006.4164	lpis
		182003_2.0006.4165	lpis
		182003_2.0006.4166/1	lpis
		182003_2.0006.4166/2	lpis

Gmina	Obręb ewidencyjny	Adres działki ewid.	Adres działki ewid. wg (1)
		182003_2.0006.4167	lpis
		182003_2.0006.4168	lpis
		182003_2.0006.4169	lpis
		182003_2.0006.4170	lpis
		182003_2.0006.4171	lpis
		182003_2.0006.4172	lpis
		182003_2.0006.4173	lpis
		182003_2.0006.4174	lpis
		182003_2.0006.4175	lpis
		182003_2.0006.4176	lpis
		182003_2.0006.4177/1	lpis
		182003_2.0006.4177/2	lpis
		182003_2.0006.4178	lpis
		182003_2.0006.4179	lpis
		182003_2.0006.4180	lpis
		182003_2.0006.4181	lpis
		182003_2.0006.4182	lpis
		182003_2.0006.4183	lpis
		182003_2.0006.4184	lpis
		182003_2.0006.4185	lpis
		182003_2.0006.4186	lpis
		182003_2.0006.4187	lpis
		182003_2.0006.4188	lpis
		182003_2.0006.4189	lpis
		182003_2.0006.4190	lpis
		182003_2.0006.4191	lpis
		182003_2.0006.4192	lpis
		182003_2.0006.4193	lpis
		182003_2.0006.4194	lpis
		182003_2.0006.4195	lpis
		182003_2.0006.4196	lpis
		182003_2.0006.4197	lpis
		182003_2.0006.4198	lpis
		182003_2.0006.4199	lpis
		182003_2.0006.4200	lpis
		182003_2.0006.4201	lpis
		182003_2.0006.4202	lpis
		182003_2.0006.4203	lpis
		182003_2.0006.4204	lpis
		182003_2.0006.4205	lpis
		182003_2.0006.4206	lpis
		182003_2.0006.4207	lpis
		182003_2.0006.4208	lpis

Gmina	Obręb ewidencyjny	Adres działki ewid.	Adres działki ewid. wg (1)
		182003_2.0006.4209	lpis
		182003_2.0006.4210	lpis
		182003_2.0006.4211	lpis
		182003_2.0006.4212	lpis
		182003_2.0006.4213	lpis
		182003_2.0006.4214	lpis
		182003_2.0006.4215	lpis
		182003_2.0006.4216	lpis
		182003_2.0006.4217	lpis
		182003_2.0006.4218	lpis
		182003_2.0006.4219	lpis
		182003_2.0006.4220	lpis
		182003_2.0006.4221	lpis
		182003_2.0006.4222	lpis
		182003_2.0006.4223	lpis
		182003_2.0006.4224	lpis
		182003_2.0006.4225	lpis
		182003_2.0006.4226	lpis
		182003_2.0006.4227	lpis
		182003_2.0006.4228	lpis
		182003_2.0006.4229	lpis
		182003_2.0006.4230	lpis
		182003_2.0006.4231	lpis
		182003_2.0006.4232	lpis
		182003_2.0006.4233	lpis
		182003_2.0006.4234	lpis
		182003_2.0006.4235/1	lpis
		182003_2.0006.4235/2	lpis
		182003_2.0006.4236	lpis
		182003_2.0006.4237	lpis
		182003_2.0006.4238	lpis
		182003_2.0006.4239	lpis
		182003_2.0006.4240	lpis
		182003_2.0006.4241	lpis
		182003_2.0006.4242	lpis
		182003_2.0006.4243	lpis
		182003_2.0006.4244	lpis
		182003_2.0006.4245	lpis
		182003_2.0006.4246	lpis
		182003_2.0006.4247	lpis
		182003_2.0006.4248	lpis
		182003_2.0006.4249	lpis
		182003_2.0006.4250	lpis

Gmina	Obręb ewidencyjny	Adres działki ewid.	Adres działki ewid. wg (1)
		182003_2.0006.4251	lpis
		182003_2.0006.4252	lpis
		182003_2.0006.4253	lpis
		182003_2.0006.4254	lpis
		182003_2.0006.4255	lpis
		182003_2.0006.4256	lpis
		182003_2.0006.4257	lpis
		182003_2.0006.4258	lpis
		182003_2.0006.4259	lpis
		182003_2.0006.4260	lpis
		182003_2.0006.4261	lpis
		182003_2.0006.4262	lpis
		182003_2.0006.4263	lpis
		182003_2.0006.4264	lpis
		182003_2.0006.4265	lpis
		182003_2.0006.4266	lpis
		182003_2.0006.4267	lpis
		182003_2.0006.4268	lpis
		182003_2.0006.4269	lpis
		182003_2.0006.4270	lpis
		182003_2.0006.4271	lpis
		182003_2.0006.4272	lpis
		182003_2.0006.4275	lpis
		182003_2.0006.4276/2	lpis
		182003_2.0006.4277	lpis
		182003_2.0006.4278	lpis
		182003_2.0006.4279/1	lpis
		182003_2.0006.4279/2	lpis
		182003_2.0006.4280	lpis
		182003_2.0006.4281	lpis
		182003_2.0006.4282	lpis
		182003_2.0006.4283	lpis
		182003_2.0006.4284/1	lpis
		182003_2.0006.4284/2	lpis
		182003_2.0006.4285	lpis
		182003_2.0006.4286	lpis
		182003_2.0006.4287/1	lpis
		182003_2.0006.4287/2	lpis
		182003_2.0006.4288	lpis
		182003_2.0006.4289/1	lpis
		182003_2.0006.4289/2	lpis
		182003_2.0006.4290	lpis
		182003_2.0006.4291	lpis

Gmina	Obręb ewidencyjny	Adres działki ewid.	Adres działki ewid. wg (1)
		182003_2.0006.4292/1	lpis
		182003_2.0006.4292/2	lpis
		182003_2.0006.4293	lpis
		182003_2.0006.4294/1	lpis
		182003_2.0006.4294/2	lpis
		182003_2.0006.4295	lpis
		182003_2.0006.4296	lpis
		182003_2.0006.4297	lpis
		182003_2.0006.4298	lpis
		182003_2.0006.4299	lpis
		182003_2.0006.4300	lpis
		182003_2.0006.4301	lpis
		182003_2.0006.4302/1	lpis
		182003_2.0006.4302/2	lpis
		182003_2.0006.4303	lpis
		182003_2.0006.4304	lpis
		182003_2.0006.4305	lpis
		182003_2.0006.4306/1	lpis
		182003_2.0006.4306/2	lpis
		182003_2.0006.4307	lpis
		182003_2.0006.4308	lpis
		182003_2.0006.4309	lpis
		182003_2.0006.4310	lpis
		182003_2.0006.4311/1	lpis
		182003_2.0006.4311/2	lpis
		182003_2.0006.4312	lpis
		182003_2.0006.4313	lpis
		182003_2.0006.4314	lpis
		182003_2.0006.4315	lpis
		182003_2.0006.4316	lpis
		182003_2.0006.4317	lpis
		182003_2.0006.4318	lpis
		182003_2.0006.4319	lpis
		182003_2.0006.4320	lpis
		182003_2.0006.4321/1	lpis
		182003_2.0006.4321/2	lpis
		182003_2.0006.4322/1	lpis
		182003_2.0006.4322/2	lpis
		182003_2.0006.4323	lpis
		182003_2.0006.4324	lpis
		182003_2.0006.4325/1	lpis
		182003_2.0006.4325/2	lpis
		182003_2.0006.4326	lpis

Gmina	Obręb ewidencyjny	Adres działki ewid.	Adres działki ewid. wg (1)
		182003_2.0006.4327	lpis
		182003_2.0006.4328	lpis
		182003_2.0006.4329	lpis
		182003_2.0006.4330	lpis
		182003_2.0006.4331	lpis
		182003_2.0006.4332	lpis
		182003_2.0006.4333	lpis
		182003_2.0006.4334/1	lpis
		182003_2.0006.4334/2	lpis
		182003_2.0006.4335/1	lpis
		182003_2.0006.4335/2	lpis
		182003_2.0006.4335/3	lpis
		182003_2.0006.4336	lpis
		182003_2.0006.4337/1	lpis
		182003_2.0006.4338/5	lpis
		182003_2.0006.4338/6	lpis
		182003_2.0006.4338/8	lpis
		182003_2.0006.4339	lpis
		182003_2.0006.4340	lpis
		182003_2.0006.4341	lpis
		182003_2.0006.4342	lpis
		182003_2.0006.4343	lpis
		182003_2.0006.4344	lpis
		182003_2.0006.4345	lpis
		182003_2.0006.4346/1	lpis
		182003_2.0006.4346/2	lpis
		182003_2.0006.4347	lpis
		182003_2.0006.4348	lpis
		182003_2.0006.4349	lpis
		182003_2.0006.4350	lpis
		182003_2.0006.4351	lpis
		182003_2.0006.4352/1	lpis
		182003_2.0006.4352/2	lpis
		182003_2.0006.4353/1	lpis
		182003_2.0006.4353/2	lpis
		182003_2.0006.4354	lpis
		182003_2.0006.4355/1	lpis
		182003_2.0006.4355/2	lpis
		182003_2.0006.4356	lpis
		182003_2.0006.4357	lpis
		182003_2.0006.4358	lpis
		182003_2.0006.4359	lpis
		182003_2.0006.4360	lpis

Gmina	Obręb ewidencyjny	Adres działki ewid.	Adres działki ewid. wg (1)
		182003_2.0006.4361	lpis
		182003_2.0006.4362	lpis
		182003_2.0006.4363/10	lpis
		182003_2.0006.4363/12	lpis
		182003_2.0006.4363/5	lpis
		182003_2.0006.4363/6	lpis
		182003_2.0006.4363/8	lpis
		182003_2.0006.4364/1	lpis
		182003_2.0006.4365/1	lpis
		182003_2.0006.4366/1	lpis
		182003_2.0006.4367/1	lpis
		182003_2.0006.4368/1	lpis
		182003_2.0006.4369/1	lpis
		182003_2.0006.4370/1	lpis
		182003_2.0006.4371/1	lpis
		182003_2.0006.4372/1	lpis
		182003_2.0006.4373/1	lpis
		182003_2.0006.4374/1	lpis
		182003_2.0006.4375/1	lpis
		182003_2.0006.4375/2	lpis
		182003_2.0006.4375/3	lpis
		182003_2.0006.4375/4	lpis
		182003_2.0006.4376	lpis
		182003_2.0006.4376/4	lpis
		182003_2.0006.4377	lpis
		182003_2.0006.4378	lpis
		182003_2.0006.4379	lpis
		182003_2.0006.4380	lpis
		182003_2.0006.4381	lpis
		182003_2.0006.4382	lpis
		182003_2.0006.4383	lpis
		182003_2.0006.4384	lpis
		182003_2.0006.4385	lpis
		182003_2.0006.4386	lpis
		182003_2.0006.4387	lpis
		182003_2.0006.4388	lpis
		182003_2.0006.4389	lpis
		182003_2.0006.4390	lpis
		182003_2.0006.4391	lpis
		182003_2.0006.4392	lpis
		182003_2.0006.4393	lpis
		182003_2.0006.4394	lpis
		182003_2.0006.4395	lpis

Gmina	Obręb ewidencyjny	Adres działki ewid.	Adres działki ewid. wg (1)
		182003_2.0006.4396	lpis
		182003_2.0006.4397	lpis
		182003_2.0006.4398	lpis
		182003_2.0006.4399	lpis
		182003_2.0006.4400	lpis
		182003_2.0006.4401	lpis
		182003_2.0006.4402	lpis
		182003_2.0006.4403	lpis
		182003_2.0006.4404	lpis
		182003_2.0006.4405	lpis
		182003_2.0006.4406/1	lpis
		182003_2.0006.4406/2	lpis
		182003_2.0006.4407	lpis
		182003_2.0006.4408	lpis
		182003_2.0006.4409	lpis
		182003_2.0006.4410	lpis
		182003_2.0006.4411	lpis
		182003_2.0006.4412	lpis
		182003_2.0006.4413	lpis
		182003_2.0006.4414	lpis
		182003_2.0006.4415	lpis
		182003_2.0006.4416	lpis
		182003_2.0006.4417	lpis
		182003_2.0006.4418	lpis
		182003_2.0006.4419	lpis
		182003_2.0006.4420	lpis
		182003_2.0006.4421	lpis
		182003_2.0006.4422	lpis
		182003_2.0006.4423	lpis
		182003_2.0006.4424	lpis
		182003_2.0006.4426	lpis
		182003_2.0006.4427	lpis
		182003_2.0006.4428	lpis
		182003_2.0006.4429	lpis
		182003_2.0006.4430	lpis
		182003_2.0006.4431/1	lpis
		182003_2.0006.4431/2	lpis
		182003_2.0006.4432	lpis
		182003_2.0006.4433	lpis
		182003_2.0006.4434	lpis
		182003_2.0006.4435/1	lpis
		182003_2.0006.4435/2	lpis
		182003_2.0006.4436	lpis

Gmina	Obręb ewidencyjny	Adres działki ewid.	Adres działki ewid. wg (1)
		182003_2.0006.4437	lpis
		182003_2.0006.4438	lpis
		182003_2.0006.4440/1	lpis
		182003_2.0006.4440/2	lpis
		182003_2.0006.4441	lpis
		182003_2.0006.4442	lpis
		182003_2.0006.4443	lpis
		182003_2.0006.4444/1	lpis
		182003_2.0006.4444/2	lpis
		182003_2.0006.4445	lpis
		182003_2.0006.4446	lpis
		182003_2.0006.4447	lpis
		182003_2.0006.4448	lpis
		182003_2.0006.4449	lpis
		182003_2.0006.4450	lpis
		182003_2.0006.4451	lpis
		182003_2.0006.4453	lpis
		182003_2.0006.4454	lpis
		182003_2.0006.4455	lpis
		182003_2.0006.4456	lpis
		182003_2.0006.4457	lpis
		182003_2.0006.4458	lpis
		182003_2.0006.4459	lpis
		182003_2.0006.4460	lpis
		182003_2.0006.4461/1	lpis
		182003_2.0006.4461/2	lpis
		182003_2.0006.4462	lpis
		182003_2.0006.4463/1	lpis
		182003_2.0006.4463/2	lpis
		182003_2.0006.4464/1	lpis
		182003_2.0006.4464/2	lpis
		182003_2.0006.4465	lpis
		182003_2.0006.4466	lpis
		182003_2.0006.4467	lpis
		182003_2.0006.4468	lpis
		182003_2.0006.4469	lpis
		182003_2.0006.4470	lpis
		182003_2.0006.4471	lpis
		182003_2.0006.4472	lpis
		182003_2.0006.4473	lpis
		182003_2.0006.4474	lpis
		182003_2.0006.4475	lpis
		182003_2.0006.4476/1	lpis

Gmina	Obręb ewidencyjny	Adres działki ewid.	Adres działki ewid. wg (1)
		182003_2.0006.4477	lpis
		182003_2.0006.4478	lpis
		182003_2.0006.4479	lpis
		182003_2.0006.4480	lpis
		182003_2.0006.4481	lpis
		182003_2.0006.4482/1	lpis
		182003_2.0006.4482/2	lpis
		182003_2.0006.4483	lpis
		182003_2.0006.4484	lpis
		182003_2.0006.4485	lpis
		182003_2.0006.4486	lpis
		182003_2.0006.4487/1	lpis
		182003_2.0006.4487/2	lpis
		182003_2.0006.4488	lpis
		182003_2.0006.4489	lpis
		182003_2.0006.4490	lpis
		182003_2.0006.4491	lpis
		182003_2.0006.4492	lpis
		182003_2.0006.4493/1	lpis
		182003_2.0006.4493/2	lpis
		182003_2.0006.4494/1	lpis
		182003_2.0006.4494/2	lpis
		182003_2.0006.4495	lpis
		182003_2.0006.4496	lpis
		182003_2.0006.4497	lpis
		182003_2.0006.4498	lpis
		182003_2.0006.4499	lpis
		182003_2.0006.4500	lpis
		182003_2.0006.4501	lpis
		182003_2.0006.4502	lpis
		182003_2.0006.4503	lpis
		182003_2.0006.4504	lpis
		182003_2.0006.4505	lpis
		182003_2.0006.4506	lpis
		182003_2.0006.4507	lpis
		182003_2.0006.4508/2	lpis
		182003_2.0006.4509	lpis
		182003_2.0006.4510	lpis
		182003_2.0006.4511	lpis
		182003_2.0006.4512	lpis
		182003_2.0006.4513/1	lpis
		182003_2.0006.4513/2	lpis
		182003_2.0006.4514	lpis

Gmina	Obręb ewidencyjny	Adres działki ewid.	Adres działki ewid. wg (1)
		182003_2.0006.4515	lpis
		182003_2.0006.4516	lpis
		182003_2.0006.4517	lpis
		182003_2.0006.4518	lpis
		182003_2.0006.4520	lpis
		182003_2.0006.4521	lpis
		182003_2.0006.4522	lpis
		182003_2.0006.4523	lpis
		182003_2.0006.4524	lpis
		182003_2.0006.4525	lpis
		182003_2.0006.4526	lpis
		182003_2.0006.4527/1	lpis
		182003_2.0006.4527/2	lpis
		182003_2.0006.4528	lpis
		182003_2.0006.4529	lpis
		182003_2.0006.4530	lpis
		182003_2.0006.4531	lpis
		182003_2.0006.4532	lpis
		182003_2.0006.4533	lpis
		182003_2.0006.4534	lpis
		182003_2.0006.4535/1	lpis
		182003_2.0006.4535/2	lpis
		182003_2.0006.4536	lpis
		182003_2.0006.4537	lpis
		182003_2.0006.4538	lpis
		182003_2.0006.4539	lpis
		182003_2.0006.4541/1	lpis
		182003_2.0006.4542	lpis
		182003_2.0006.4543	lpis
		182003_2.0006.4544	lpis
		182003_2.0006.4545	lpis
		182003_2.0006.4546	lpis
		182003_2.0006.4547/1	lpis
		182003_2.0006.4547/2	lpis
		182003_2.0006.4548	lpis
		182003_2.0006.4549	lpis
		182003_2.0006.4550	lpis
		182003_2.0006.4551	lpis
		182003_2.0006.4552/1	lpis
		182003_2.0006.4552/2	lpis
		182003_2.0006.4553	lpis
		182003_2.0006.4554	lpis
		182003_2.0006.4555/1	lpis

Gmina	Obręb ewidencyjny	Adres działki ewid.	Adres działki ewid. wg (1)
		182003_2.0006.4555/2	lpis
		182003_2.0006.4556	lpis
		182003_2.0006.4557	lpis
		182003_2.0006.4558/1	lpis
		182003_2.0006.4558/2	lpis
		182003_2.0006.4559	lpis
		182003_2.0006.4560	lpis
		182003_2.0006.4561/1	lpis
		182003_2.0006.4561/2	lpis
		182003_2.0006.4562/1	lpis
		182003_2.0006.4562/2	lpis
		182003_2.0006.4563	lpis
		182003_2.0006.4564	lpis
		182003_2.0006.4565	lpis
		182003_2.0006.4566	lpis
		182003_2.0006.4567	lpis
		182003_2.0006.4568	lpis
		182003_2.0006.4569/1	lpis
		182003_2.0006.4569/2	lpis
		182003_2.0006.4570	lpis
		182003_2.0006.4571	lpis
		182003_2.0006.4572	lpis
		182003_2.0006.4573	lpis
		182003_2.0006.4574/1	lpis
		182003_2.0006.4575/1	lpis
		182003_2.0006.4575/3	lpis
		182003_2.0006.4575/4	lpis
		182003_2.0006.4576	lpis
		182003_2.0006.4577	lpis
		182003_2.0006.4578/1	lpis
		182003_2.0006.4578/2	lpis
		182003_2.0006.4579/1	lpis
		182003_2.0006.4579/2	lpis
		182003_2.0006.4580	lpis
		182003_2.0006.4581	lpis
		182003_2.0006.4582/1	lpis
		182003_2.0006.4582/2	lpis
		182003_2.0006.4583	lpis
		182003_2.0006.4584	lpis
		182003_2.0006.4585	lpis
		182003_2.0006.4586	lpis
		182003_2.0006.4587/1	lpis
		182003_2.0006.4588/1	lpis

Gmina	Obręb ewidencyjny	Adres działki ewid.	Adres działki ewid. wg (1)
		182003 2.0006.4588/2	lpis
		182003 2.0006.4589	lpis
		182003 2.0006.4590	lpis
		182003 2.0006.4591	lpis
		182003 2.0006.4592	lpis
		182003 2.0006.4593/1	lpis
		182003 2.0006.4594/1	lpis
		182003 2.0006.4596	lpis
		182003 2.0006.4597/1	lpis
		182003 2.0006.4598	lpis
		182003 2.0006.4599/1	lpis
		182003 2.0006.4600/2	lpis
		182003 2.0006.4600/3	lpis
		182003 2.0006.4601/1	lpis
		182003 2.0006.4602/1	lpis
		182003 2.0006.4603/1	lpis
		182003 2.0006.4604/1	lpis
		182003 2.0006.4605/1	lpis
		182003 2.0006.4606/1	lpis
		182003 2.0006.4607/1	lpis
		182003 2.0006.4608	lpis
		182003 2.0006.4609/1	lpis
		182003 2.0006.4610/1	lpis
		182003 2.0006.4678/2	lpis
		182003 2.0006.5005/1	lpis
		182003 2.0006.5020	lpis
		182003 2.0006.5025	lpis
Nowa Dęba	Alfredówka	182004 5.0001.908	lpis
		182004 5.0001.909	lpis
		182004 5.0001.912	lpis
		182004 5.0001.913	lpis

Lokalizacja łągowisk i żerowisk derkacza poza kompleksami łąk „Pogon” i „Wielki Ług”.

Rodzaj gruntu	Nadleśnictwo/ gmina	Obręb leśny/obwód ewidencyjny	Adres wyłączenia leśnego (2)/działki ewid.	Adres działki ewid. wg (1)
Grunty Skarbu Państwa w zarządzie Państwowego Gospodarstwa Leśnego	Głogów	Bratkowice	04-08-1-01-192 -c -00	
	Kolbuszowa	Morgi	04-10-2-11-141 -b -00	
			04-10-2-11-155 -a -00	
			04-10-2-11-155 -c -00	
			04-10-2-11-155 -f -00	
			04-10-2-11-156 -b -00	
			04-10-2-11-165 -d -00	

Rodzaj gruntu	Nadleśnictwo/ gmina	Obręb leśny/obręb ewidencyjny	Adres wyłączenia leśnego (2)/działki ewid.	Adres działki ewid. wg (1)
			04-10-2-11-166 -a -00	
			04-10-2-11-166 -b -00	
			04-10-2-11-166 -h -00	
			04-10-2-11-167 -a -00	
			04-10-2-11-167 -c -00	
			04-10-2-11-167 -j -00	
			04-10-2-11-177 -a -00	
			04-10-2-11-187 -a -00	
			04-10-2-11-194 -h -00	
			04-10-2-11-195 -d -00	
			04-10-2-11-195 -f -00	
			04-10-2-11-206 -a -00	
			04-10-2-11-207 -a -00	
			04-10-2-11-212 -a -00	
			04-10-2-11-212 -c -00	
	Mielec	Mielec	04-17-1-07-77 -h -00	
	Nowa Dęba	Babule	05-03-3-13-13 -f -00	
			05-03-3-13-13 -g -00	
			05-03-3-13-13 -h -00	
			05-03-3-13-13 -i -00	
			05-03-3-13-14 -h -00	
			05-03-3-13-14 -i -00	
			05-03-3-13-14 -j -00	
			05-03-3-13-14 -k -00	
			05-03-3-13-14 -l -00	
			05-03-3-13-291 -l -00	
			05-03-3-13-30 -a -00	
			05-03-3-13-30 -b -00	
			05-03-3-13-30 -c -00	
			05-03-3-13-30 -d -00	
			05-03-3-13-30 -f -00	
			05-03-3-13-30 -g -00	
			05-03-3-13-30 -h -00	
			05-03-3-13-31 -a -00	
			05-03-3-13-31 -b -00	
			05-03-3-13-31 -c -00	
			05-03-3-13-31 -d -00	
			05-03-3-13-31 -f -00	
			05-03-3-13-31 -g -00	
			05-03-3-13-31 -h -00	
			05-03-3-13-50 -a -00	
			05-03-3-13-50 -b -00	
	05-03-3-13-50 -c -00			

Rodzaj gruntu	Nadleśnictwo/ gmina	Obręb leśny/obręb ewidencyjny	Adres wyłączenia leśnego (2)/działki ewid.	Adres działki ewid. wg (1)
			05-03-3-13-50 -d -00	
			05-03-3-13-50 -f -00	
			05-03-3-13-50 -g -00	
			05-03-3-13-50 -h -00	
			05-03-3-13-50 -i -00	
			05-03-3-13-50 -j -00	
			05-03-3-13-50 -k -00	
			05-03-3-14-24 -p -00	
			05-03-3-14-41 -g -00	
			05-03-3-14-58 -a -00	
		Buda Stalowska	05-03-1-01-20 -b -00	
			05-03-1-01-36 -a -00	
			05-03-1-01-36 -b -00	
			05-03-1-01-36 -c -00	
			05-03-1-01-36 -d -00	
			05-03-1-01-36 -f -00	
			05-03-1-01-36 -g -00	
			05-03-1-01-36 -h -00	
			05-03-1-01-36 -i -00	
			05-03-1-01-36 -j -00	
			05-03-1-01-37 -a -00	
			05-03-1-01-37 -ax -00	
			05-03-1-01-37 -bx -00	
			05-03-1-01-37 -c -00	
			05-03-1-01-37 -cx -00	
			05-03-1-01-37 -f -00	
			05-03-1-01-37 -g -00	
			05-03-1-01-37 -h -00	
			05-03-1-01-37 -i -00	
			05-03-1-01-37 -j -00	
			05-03-1-01-37 -k -00	
			05-03-1-01-37 -l -00	
			05-03-1-01-37 -m -00	
			05-03-1-01-37 -n -00	
			05-03-1-01-37 -o -00	
			05-03-1-01-37 -p -00	
			05-03-1-01-37 -r -00	
			05-03-1-01-37 -s -00	
			05-03-1-01-37 -t -00	
			05-03-1-01-37 -w -00	
			05-03-1-01-37 -x -00	
			05-03-1-01-37 -y -00	
			05-03-1-01-37 -z -00	

Rodzaj gruntu	Nadleśnictwo/ gmina	Obręb leśny/obręb ewidencyjny	Adres wyłączenia leśnego (2)/działki ewid.	Adres działki ewid. wg (1)
			05-03-1-01-38 -a -00	
			05-03-1-01-38 -b -00	
			05-03-1-01-38 -h -00	
			05-03-1-01-38 -i -00	
			05-03-1-01-38 -j -00	
			05-03-1-01-38 -k -00	
			05-03-1-01-38 -l -00	
			05-03-1-01-38 -m -00	
			05-03-1-01-38 -n -00	
			05-03-1-01-38 -o -00	
			05-03-1-01-38 -p -00	
			05-03-1-01-39 -a -00	
			05-03-1-01-39 -b -00	
			05-03-1-01-39 -c -00	
			05-03-1-01-39 -d -00	
			05-03-1-01-73A -b -00	
			05-03-1-01-73A -c -00	
			05-03-1-01-73A -i -00	
			05-03-1-01-73B -f -00	
			05-03-1-01-73B -g -00	
			05-03-1-01-73B -l -00	
			05-03-1-01-75 -c -00	
			05-03-1-01-85 -a -00	
			05-03-1-01-86 -a -00	
			05-03-1-03-11 -a -00	
			05-03-1-03-11 -b -00	
			05-03-1-03-11 -c -00	
			05-03-1-03-11 -d -00	
			05-03-1-03-11 -f -00	
			05-03-1-03-11 -g -00	
			05-03-1-03-11 -l -00	
			05-03-1-03-11 -m -00	
			05-03-1-03-34 -a -00	
			05-03-1-03-34 -b -00	
			05-03-1-03-34 -d -00	
			05-03-1-03-34 -f -00	
			05-03-1-03-34 -g -00	
			05-03-1-03-35 -a -00	
			05-03-1-03-35 -b -00	
			05-03-1-03-35 -c -00	
			05-03-1-03-35 -d -00	
			05-03-1-03-35 -f -00	
			05-03-1-03-35 -g -00	

Rodzaj gruntu	Nadleśnictwo/ gmina	Obręb leśny/obręb ewidencyjny	Adres wyłączenia leśnego (2)/działki ewid.	Adres działki ewid. wg (1)
			05-03-1-03-35 -j -00	
			05-03-1-03-35 -k -00	
			05-03-1-03-35 -l -00	
			05-03-1-03-35 -m -00	
			05-03-1-03-35 -n -00	
			05-03-1-05-206 -g -00	
			05-03-1-05-207 -h -00	
			05-03-1-05-208 -f -00	
			05-03-1-05-5 -a -00	
			05-03-1-05-5 -b -00	
	Rozwadów	Rozwadów	05-20-1-05-85 -a -00	
			05-20-1-05-85 -b -00	
			05-20-1-05-85 -c -00	
			05-20-1-05-85 -d -00	
			05-20-1-05-85 -f -00	
			05-20-1-05-85 -g -00	
			05-20-1-05-86 -a -00	
			05-20-1-05-86 -b -00	
			05-20-1-05-86 -c -00	
			05-20-1-05-86 -d -00	
	Rudnik	Nisko	05-21-1-01-35 -l -00	
			05-21-1-01-35 -m -00	
			05-21-1-01-36 -d -00	
			05-21-1-01-36 -f -00	
			05-21-1-02-135 -i -00	
			05-21-1-02-135 -j -00	
			05-21-1-02-135 -k -00	
			05-21-1-02-136 -h -00	
			05-21-1-02-136 -l -00	
			05-21-1-02-153 -a -00	
			05-21-1-02-153 -b -00	
			05-21-1-02-153 -c -00	
			05-21-1-02-153 -d -00	
05-21-1-02-154 -a -00				
05-21-1-02-160 -h -00				
05-21-1-02-160 -i -00				
05-21-1-05-324 -f -00				
Grunty innej własności	Baranów Sandomierski	Durdy	182001_5.0002.1557	lpis
			182001_5.0002.1564	lpis
			182001_5.0002.1565	lpis
			182001_5.0002.1883	lpis
			182001_5.0002.314	lpis
			182001_5.0002.316	lpis

Rodzaj gruntu	Nadleśnictwo/ gmina	Obręb leśny/obręb ewidencyjny	Adres wyłączenia leśnego (2)/działki ewid.	Adres działki ewid. wg (1)
			182001_5.0002.342	lpis
			182001_5.0002.343	lpis
			182001_5.0002.344	lpis
			182001_5.0002.347	lpis
			182001_5.0002.348	lpis
			182001_5.0002.349	lpis
			182001_5.0002.350	lpis
			182001_5.0002.351	lpis
			182001_5.0002.352	lpis
			182001_5.0002.354	lpis
			182001_5.0002.355	lpis
			182001_5.0002.357	lpis
			182001_5.0002.359	lpis
			182001_5.0002.361	lpis
			182001_5.0002.363	lpis
			182001_5.0002.364	lpis
			182001_5.0002.365	lpis
			182001_5.0002.366	lpis
			182001_5.0002.367	lpis
			182001_5.0002.368	lpis
			182001_5.0002.369	lpis
			182001_5.0002.370	lpis
			182001_5.0002.371	lpis
			182001_5.0002.372	lpis
			182001_5.0002.373	lpis
			182001_5.0002.374	lpis
			182001_5.0002.375	lpis
			182001_5.0002.376	lpis
			182001_5.0002.377	lpis
			182001_5.0002.378	lpis
			182001_5.0002.379	lpis
			182001_5.0002.380	lpis
		Kaczaki	182001_5.0011.2910	lpis
			182001_5.0011.3082	lpis
			182001_5.0011.3084	lpis
			182001_5.0011.3085	lpis
			182001_5.0011.3114/2	lpis
			182001_5.0011.3124	lpis
			182001_5.0011.3184	lpis
			182001_5.0011.3185	lpis
		Ślężaki	182001_5.0009.3222	lpis
			182001_5.0009.3223	lpis
	Bojanów	Cisów Las	181802_2.0001.103	lpis

Rodzaj gruntu	Nadleśnictwo/ gmina	Obręb leśny/obręb ewidencyjny	Adres wyłączenia leśnego (2)/działki ewid.	Adres działki ewid. wg (1)
			181802_2.0001.104/1	lpis
			181802_2.0001.104/2	lpis
			181802_2.0001.105	lpis
			181802_2.0001.244	lpis
			181802_2.0001.313	lpis
			181802_2.0001.317	lpis
			181802_2.0001.344	lpis
			181802_2.0001.349/1	lpis
			181802_2.0001.349/2	lpis
			181802_2.0001.356	lpis
			181802_2.0001.359	lpis
			181802_2.0001.372/2	lpis
			181802_2.0001.375/2	lpis
			181802_2.0001.378	lpis
			181802_2.0001.381	lpis
			181802_2.0001.395	lpis
			181802_2.0001.396	lpis
			181802_2.0001.401/1	lpis
		Gwoździec	181802_2.0004.1152	lpis
			181802_2.0004.1153	lpis
			181802_2.0004.1154	lpis
			181802_2.0004.1155	lpis
			181802_2.0004.1157	lpis
			181802_2.0004.1196/2	lpis
			181802_2.0004.1197/2	lpis
			181802_2.0004.1198/2	lpis
			181802_2.0004.1199/2	lpis
			181802_2.0004.1201/2	lpis
			181802_2.0004.1202	lpis
			181802_2.0004.1208/1	lpis
			181802_2.0004.1209/2	lpis
			181802_2.0004.303/3	lpis
			181802_2.0004.305/3	lpis
			181802_2.0004.305/5	lpis
			181802_2.0004.306/2	lpis
			181802_2.0004.307/3	lpis
			181802_2.0004.308/3	lpis
		Korabina	181802_2.0003.356/1	lpis
			181802_2.0003.357/1	lpis
		Laski	181802_2.0002.112/2	lpis
			181802_2.0002.112/3	lpis
			181802_2.0002.115	lpis
			181802_2.0002.116	lpis

Rodzaj gruntu	Nadleśnictwo/ gmina	Obręb leśny/obręb ewidencyjny	Adres wyłączenia leśnego (2)/działki ewid.	Adres działki ewid. wg (1)
			181802_2.0002.119	lpis
		Maziarnia	181802_2.0005.745/1	lpis
			181802_2.0005.746/1	lpis
			181802_2.0005.747/1	lpis
			181802_2.0005.777/1	lpis
			181802_2.0005.778/1	lpis
			181802_2.0005.779/1	lpis
			181802_2.0005.780/1	lpis
		Przyszów	181802_2.0008.1951	lpis
			181802_2.0008.3389/2	lpis
			181802_2.0008.3451	lpis
			181802_2.0008.4527/9	lpis
			181802_2.0008.4541	lpis
			181802_2.0008.4564/1	lpis
			181802_2.0008.4566	lpis
		Stany	181802_2.0007.469/2	lpis
			181802_2.0007.469/3	lpis
			181802_2.0007.469/4	lpis
			181802_2.0007.470/4	lpis
			181802_2.0007.473	lpis
	Cmolas	Cmolas	180601_2.0008.2598	egib
			180601_2.0008.2599	egib
			180601_2.0008.2600	egib
			180601_2.0008.2601	egib
			180601_2.0008.2602	egib
			180601_2.0008.2675	egib
			180601_2.0008.2678	egib
			180601_2.0008.2679	egib
			180601_2.0008.2682/1	egib
			180601_2.0008.2683	egib
			180601_2.0008.2686	egib
			180601_2.0008.2687	egib
			180601_2.0008.2691	egib
			180601_2.0008.2692	egib
			180601_2.0008.2693/3	egib
			180601_2.0008.2695	egib
			180601_2.0008.2696/1	egib
			180601_2.0008.2696/2	egib
		Ostrowy Baranowskie	180601_2.0003.277	lpis
			180601_2.0003.278	lpis
			180601_2.0003.284	lpis
			180601_2.0003.306	lpis
			180601_2.0003.316	lpis

Rodzaj gruntu	Nadleśnictwo/ gmina	Obręb leśny/obręb ewidencyjny	Adres wyłączenia leśnego (2)/działki ewid.	Adres działki ewid. wg (1)	
			180601_2.0003.339/3	lpis	
			180601_2.0003.385	lpis	
			180601_2.0003.388	lpis	
			180601_2.0003.596/1	lpis	
			180601_2.0003.596/2	lpis	
		Poreby Dymarskie	180601_2.0007.292/2	lpis	
		Dzikowiec	Dzikowiec	180606_2.0004.1075/1	egib
				180606_2.0004.1075/2	egib
				180606_2.0004.1079	egib
				180606_2.0004.1080	egib
	180606_2.0004.1081/1			egib	
	180606_2.0004.1343			egib	
	180606_2.0004.1478/1			egib	
	180606_2.0004.1478/2			egib	
	180606_2.0004.1481			egib	
	180606_2.0004.1483			egib	
	180606_2.0004.1583			egib	
	180606_2.0004.1584			egib	
	180606_2.0004.1591			egib	
	180606_2.0004.1597			egib	
	180606_2.0004.1598			egib	
	180606_2.0004.1599			egib	
	180606_2.0004.1611			egib	
	180606_2.0004.1612/1			egib	
	180606_2.0004.18			egib	
	180606_2.0004.19			egib	
	180606_2.0004.20			egib	
	180606_2.0004.21			egib	
	180606_2.0004.25			egib	
	180606_2.0004.31	egib			
	180606_2.0004.32	egib			
	180606_2.0004.33	egib			
	180606_2.0004.34	egib			
180606_2.0004.807	egib				
180606_2.0004.808	egib				
180606_2.0004.809	egib				
180606_2.0004.836	egib				
180606_2.0004.978	egib				
180606_2.0004.979	egib				
180606_2.0004.981	egib				
Kopcie		180606_2.0005.2064	lpis		
		180606_2.0005.2065	lpis		
		180606_2.0005.526	lpis		

Rodzaj gruntu	Nadleśnictwo/ gmina	Obręb leśny/obręb ewidencyjny	Adres wyłączenia leśnego (2)/działki ewid.	Adres działki ewid. wg (1)
			180606_2.0005.528	lpis
			180606_2.0005.529	lpis
			180606_2.0005.530	lpis
			180606_2.0005.531	lpis
			180606_2.0005.532	lpis
			180606_2.0005.533	lpis
			180606_2.0005.534	lpis
			180606_2.0005.535	lpis
			180606_2.0005.536	lpis
			180606_2.0005.537	lpis
			180606_2.0005.538	lpis
			180606_2.0005.539	lpis
			180606_2.0005.540	lpis
			180606_2.0005.541	lpis
			180606_2.0005.542	lpis
			180606_2.0005.543	lpis
			180606_2.0005.544	lpis
			180606_2.0005.545/1	lpis
			180606_2.0005.785	lpis
		Lipnica	180606_2.0006.4243/1	lpis
			180606_2.0006.4246/7	lpis
			180606_2.0006.4246/8	lpis
			180606_2.0006.4246/9	lpis
			180606_2.0006.4343	lpis
			180606_2.0006.4344	lpis
			180606_2.0006.4345	lpis
			180606_2.0006.4346/1	lpis
			180606_2.0006.4349	lpis
			180606_2.0006.4350	lpis
			180606_2.0006.4351	lpis
			180606_2.0006.4352	lpis
			180606_2.0006.4353	lpis
			180606_2.0006.4354	lpis
			180606_2.0006.4355	lpis
			180606_2.0006.4367	lpis
			180606_2.0006.4368	lpis
			180606_2.0006.4369	lpis
			180606_2.0006.4370	lpis
			180606_2.0006.4371	lpis
			180606_2.0006.4372	lpis
			180606_2.0006.4373	lpis
			180606_2.0006.4379	lpis
			180606_2.0006.4421	lpis

Rodzaj gruntu	Nadleśnictwo/ gmina	Obręb leśny/obręb ewidencyjny	Adres wyłączenia/leśnego (2)/działki ewid.	Adres działki ewid. wg (1)
			180606_2.0006.4422	lpis
			180606_2.0006.4423	lpis
			180606_2.0006.4424	lpis
			180606_2.0006.4426	lpis
			180606_2.0006.4427	lpis
			180606_2.0006.4428	lpis
			180606_2.0006.4429	lpis
			180606_2.0006.4430	lpis
			180606_2.0006.4431	lpis
			180606_2.0006.4432/2	lpis
			180606_2.0006.4439/2	lpis
			180606_2.0006.4441	lpis
			180606_2.0006.5266	lpis
			180606_2.0006.5267	lpis
			180606_2.0006.5268	lpis
			180606_2.0006.5269	lpis
			180606_2.0006.5270	lpis
			180606_2.0006.5290	lpis
			180606_2.0006.5291	lpis
			180606_2.0006.5292	lpis
			180606_2.0006.5295	lpis
			180606_2.0006.5296	lpis
			180606_2.0006.5297	lpis
			180606_2.0006.5299/1	lpis
			180606_2.0006.5300/1	lpis
			180606_2.0006.5300/2	lpis
			180606_2.0006.5303/2	lpis
			180606_2.0006.5307	lpis
			180606_2.0006.5308	lpis
			180606_2.0006.732	lpis
			180606_2.0006.733	lpis
			180606_2.0006.734	lpis
			180606_2.0006.735/1	lpis
			180606_2.0006.735/2	lpis
			180606_2.0006.735/3	lpis
			180606_2.0006.736	lpis
			180606_2.0006.740	lpis
			180606_2.0006.741	lpis
			180606_2.0006.742	lpis
			180606_2.0006.743	lpis
			180606_2.0006.744	lpis
			180606_2.0006.745	lpis
			180606_2.0006.746	lpis

Rodzaj gruntu	Nadleśnictwo/ gmina	Obręb leśny/obręb ewidencyjny	Adres wyłączenia leśnego (2)/działki ewid.	Adres działki ewid. wg (1)
			180606_2.0006.747	lpis
			180606_2.0006.748	lpis
			180606_2.0006.749	lpis
			180606_2.0006.752	lpis
			180606_2.0006.753	lpis
			180606_2.0006.754	lpis
			180606_2.0006.755	lpis
			180606_2.0006.758	lpis
			180606_2.0006.759	lpis
			180606_2.0006.760	lpis
			180606_2.0006.762	lpis
			180606_2.0006.764/1	lpis
			180606_2.0006.764/2	lpis
			180606_2.0006.765/1	lpis
			180606_2.0006.765/2	lpis
			180606_2.0006.766/1	lpis
			180606_2.0006.766/2	lpis
			180606_2.0006.767	lpis
			180606_2.0006.768	lpis
			180606_2.0006.769	lpis
			180606_2.0006.770	lpis
		Mechowiec	180606_2.0007.1048	lpis
			180606_2.0007.1049	lpis
			180606_2.0007.1050	lpis
			180606_2.0007.1191	lpis
			180606_2.0007.1192	lpis
			180606_2.0007.1193	lpis
			180606_2.0007.1194	lpis
			180606_2.0007.1196	lpis
			180606_2.0007.836	lpis
			180606_2.0007.838	lpis
			180606_2.0007.861/1	lpis
			180606_2.0007.863	lpis
		Nowy Dzikowiec	180606_2.0003.193/1	egib
			180606_2.0003.193/2	egib
			180606_2.0003.194	egib
		Wilcza Wola	180606_2.0001.1308	lpis
			180606_2.0001.160/1	lpis
			180606_2.0001.2709/1	lpis
			180606_2.0001.2709/2	lpis
			180606_2.0001.2709/3	lpis
			180606_2.0001.3564	lpis
			180606_2.0001.3565	lpis

Rodzaj gruntu	Nadleśnictwo/ gmina	Obręb leśny/obręb ewidencyjny	Adres wyłączenia leśnego (2)/działki ewid.	Adres działki ewid. wg (1)
			180606_2.0001.3566/1	lpis
			180606_2.0001.3566/2	lpis
			180606_2.0001.3567	lpis
			180606_2.0001.3568	lpis
			180606_2.0001.3569	lpis
			180606_2.0001.3570	lpis
			180606_2.0001.3571	lpis
			180606_2.0001.4779	lpis
			180606_2.0001.4781	lpis
			180606_2.0001.4782	lpis
			180606_2.0001.4824	lpis
			180606_2.0001.4825	lpis
			180606_2.0001.4853	lpis
			180606_2.0001.4854	lpis
			180606_2.0001.4855	lpis
			180606_2.0001.4856	lpis
			180606_2.0001.4857	lpis
			180606_2.0001.4858	lpis
			180606_2.0001.4859	lpis
			180606_2.0001.4860/1	lpis
			180606_2.0001.4860/2	lpis
			180606_2.0001.4861	lpis
			180606_2.0001.4862	lpis
			180606_2.0001.4863	lpis
			180606_2.0001.4864	lpis
			180606_2.0001.4865	lpis
			180606_2.0001.4866	lpis
			180606_2.0001.4867	lpis
			180606_2.0001.4868	lpis
			180606_2.0001.4869/1	lpis
			180606_2.0001.4869/2	lpis
			180606_2.0001.4870	lpis
			180606_2.0001.4871	lpis
			180606_2.0001.4872	lpis
			180606_2.0001.4873	lpis
			180606_2.0001.4874	lpis
			180606_2.0001.4875	lpis
			180606_2.0001.4891	lpis
			180606_2.0001.4921	lpis
	Głogów Małopolski	Budy Głogowskie	181606_5.0001.1780/2	egib
			181606_5.0001.1782/2	egib
			181606_5.0001.1784/2	egib
			181606_5.0001.1786/2	egib

Rodzaj gruntu	Nadleśnictwo/ gmina	Obręb leśny/obręb ewidencyjny	Adres wyłączenia leśnego (2)/działki ewid.	Adres działki ewid. wg (1)
			181606_5.0001.1788/2	egib
			181606_5.0001.1790/2	egib
			181606_5.0001.1798/2	egib
			181606_5.0001.1804/2	egib
			181606_5.0001.1810/2	egib
			181606_5.0001.1813/2	egib
			181606_5.0001.2810	egib
			181606_5.0001.2811	egib
			181606_5.0001.2812	egib
			181606_5.0001.2813	egib
			181606_5.0001.2814/1	egib
			181606_5.0001.2814/2	egib
			181606_5.0001.2815	egib
			181606_5.0001.2816	egib
			181606_5.0001.2867	egib
			181606_5.0001.2868	egib
			181606_5.0001.2869	egib
			181606_5.0001.2870	egib
			181606_5.0001.2871	egib
			181606_5.0001.2872	egib
			181606_5.0001.2873	egib
			181606_5.0001.3206/1	egib
			181606_5.0001.3206/2	egib
			181606_5.0001.3207	egib
			181606_5.0001.3208	egib
			181606_5.0001.3209	egib
			181606_5.0001.3210	egib
			181606_5.0001.3211	egib
			181606_5.0001.3212	egib
			181606_5.0001.4306/5	egib
			181606_5.0001.4306/7	egib
			181606_5.0001.4306/9	egib
			181606_5.0001.4308/2	egib
			181606_5.0001.4310/2	egib
		Przewrotne	181606_5.0007.1627	egib
			181606_5.0007.1628	egib
			181606_5.0007.1641	egib
			181606_5.0007.1642	egib
			181606_5.0007.2548	egib
			181606_5.0007.2549	egib
			181606_5.0007.2550	egib
			181606_5.0007.2551	egib
			181606_5.0007.2552	egib

Rodzaj gruntu	Nadleśnictwo/ gmina	Obręb leśny/obręb ewidencyjny	Adres wyłączenia leśnego (2)/działki ewid.	Adres działki ewid. wg (1)
			181606_5.0007.2553	egib
			181606_5.0007.2554	egib
			181606_5.0007.2555	egib
			181606_5.0007.2556	egib
			181606_5.0007.2557	egib
			181606_5.0007.2558	egib
			181606_5.0007.2559	egib
			181606_5.0007.2560	egib
			181606_5.0007.2561	egib
			181606_5.0007.2562	egib
			181606_5.0007.2563	egib
			181606_5.0007.2564	egib
			181606_5.0007.2565	egib
			181606_5.0007.2566	egib
		Styków	181606_5.0010.115	egib
			181606_5.0010.116	egib
			181606_5.0010.68	egib
			181606_5.0010.69	egib
			181606_5.0010.70	egib
	Grębów	Grębów	182003_2.0001.10004	lpis
			182003_2.0001.1001/1	lpis
			182003_2.0001.1002/1	lpis
			182003_2.0001.1005/1	lpis
			182003_2.0001.1006/1	lpis
			182003_2.0001.1009/1	lpis
			182003_2.0001.1012/1	lpis
			182003_2.0001.1012/2	lpis
			182003_2.0001.1013	lpis
			182003_2.0001.1014	lpis
			182003_2.0001.1015	lpis
			182003_2.0001.1016	lpis
			182003_2.0001.1017	lpis
			182003_2.0001.1073/1	lpis
			182003_2.0001.1074/2	lpis
			182003_2.0001.1075	lpis
			182003_2.0001.1075/1	lpis
			182003_2.0001.1083	lpis
			182003_2.0001.1084/1	lpis
			182003_2.0001.1088	lpis
			182003_2.0001.1089	lpis
			182003_2.0001.1090	lpis
			182003_2.0001.1091	lpis
			182003_2.0001.1092	lpis

Rodzaj gruntu	Nadleśnictwo/ gmina	Obręb leśny/obręb ewidencyjny	Adres wyłączenia leśnego (2)/działki ewid.	Adres działki ewid. wg (1)
			182003_2.0001.1093	lpis
			182003_2.0001.1094/1	lpis
			182003_2.0001.1101	lpis
			182003_2.0001.1102/1	lpis
			182003_2.0001.1102/2	lpis
			182003_2.0001.1104	lpis
			182003_2.0001.1105	lpis
			182003_2.0001.1108	lpis
			182003_2.0001.1126/1	lpis
			182003_2.0001.1126/2	lpis
			182003_2.0001.1128	lpis
			182003_2.0001.1129/1	lpis
			182003_2.0001.1129/2	lpis
			182003_2.0001.1130	lpis
			182003_2.0001.1131	lpis
			182003_2.0001.1132	lpis
			182003_2.0001.1133	lpis
			182003_2.0001.1134	lpis
			182003_2.0001.1135	lpis
			182003_2.0001.1136/1	lpis
			182003_2.0001.1136/2	lpis
			182003_2.0001.1136/3	lpis
			182003_2.0001.1136/4	lpis
			182003_2.0001.1137	lpis
			182003_2.0001.1139	lpis
			182003_2.0001.1140	lpis
			182003_2.0001.1141	lpis
			182003_2.0001.1142	lpis
			182003_2.0001.1143	lpis
			182003_2.0001.1144	lpis
			182003_2.0001.1145	lpis
			182003_2.0001.1146	lpis
			182003_2.0001.1147	lpis
			182003_2.0001.1148	lpis
			182003_2.0001.1149	lpis
			182003_2.0001.1150/1	lpis
			182003_2.0001.1150/2	lpis
			182003_2.0001.1151	lpis
			182003_2.0001.1152	lpis
			182003_2.0001.1153	lpis
			182003_2.0001.1154	lpis
			182003_2.0001.1155	lpis
			182003_2.0001.1156	lpis

Rodzaj gruntu	Nadleśnictwo/ gmina	Obręb leśny/obręb ewidencyjny	Adres wyłączenia leśnego (2)/działki ewid.	Adres działki ewid. wg (1)
			182003_2.0001.1157	lpis
			182003_2.0001.1158/1	lpis
			182003_2.0001.1158/2	lpis
			182003_2.0001.1159	lpis
			182003_2.0001.1160	lpis
			182003_2.0001.1161	lpis
			182003_2.0001.1162	lpis
			182003_2.0001.1163	lpis
			182003_2.0001.1164	lpis
			182003_2.0001.1165	lpis
			182003_2.0001.1166	lpis
			182003_2.0001.1167	lpis
			182003_2.0001.1168	lpis
			182003_2.0001.1169	lpis
			182003_2.0001.1170	lpis
			182003_2.0001.1171	lpis
			182003_2.0001.1172	lpis
			182003_2.0001.1173/1	lpis
			182003_2.0001.1173/2	lpis
			182003_2.0001.1174/1	lpis
			182003_2.0001.1174/2	lpis
			182003_2.0001.1175/1	lpis
			182003_2.0001.1175/2	lpis
			182003_2.0001.1176	lpis
			182003_2.0001.1179	lpis
			182003_2.0001.1180	lpis
			182003_2.0001.1181	lpis
			182003_2.0001.1182	lpis
			182003_2.0001.1183	lpis
			182003_2.0001.1184	lpis
			182003_2.0001.1185	lpis
			182003_2.0001.1186	lpis
			182003_2.0001.1187	lpis
			182003_2.0001.1188	lpis
			182003_2.0001.1190	lpis
			182003_2.0001.1191	lpis
			182003_2.0001.1192	lpis
			182003_2.0001.1193	lpis
			182003_2.0001.1194	lpis
			182003_2.0001.1195	lpis
			182003_2.0001.1196	lpis
			182003_2.0001.1197	lpis
			182003_2.0001.1198	lpis

Rodzaj gruntu	Nadleśnictwo/ gmina	Obręb leśny/obręb ewidencyjny	Adres wyłączenia leśnego (2)/działki ewid.	Adres działki ewid. wg (1)
			182003_2.0001.1199	lpis
			182003_2.0001.1200	lpis
			182003_2.0001.1201	lpis
			182003_2.0001.1202	lpis
			182003_2.0001.1203	lpis
			182003_2.0001.1204	lpis
			182003_2.0001.1205	lpis
			182003_2.0001.1206	lpis
			182003_2.0001.1207	lpis
			182003_2.0001.1208	lpis
			182003_2.0001.1209	lpis
			182003_2.0001.1210	lpis
			182003_2.0001.1211	lpis
			182003_2.0001.1212	lpis
			182003_2.0001.1213	lpis
			182003_2.0001.1215	lpis
			182003_2.0001.1216	lpis
			182003_2.0001.1217	lpis
			182003_2.0001.1218	lpis
			182003_2.0001.1220	lpis
			182003_2.0001.1221	lpis
			182003_2.0001.1222	lpis
			182003_2.0001.1223/1	lpis
			182003_2.0001.1223/2	lpis
			182003_2.0001.1224	lpis
			182003_2.0001.1225	lpis
			182003_2.0001.1226	lpis
			182003_2.0001.1227	lpis
			182003_2.0001.1228	lpis
			182003_2.0001.1229	lpis
			182003_2.0001.1230	lpis
			182003_2.0001.1231	lpis
			182003_2.0001.1232	lpis
			182003_2.0001.1233	lpis
			182003_2.0001.1234	lpis
			182003_2.0001.1235	lpis
			182003_2.0001.1236	lpis
			182003_2.0001.1237	lpis
			182003_2.0001.1238	lpis
			182003_2.0001.1239	lpis
			182003_2.0001.1240	lpis
			182003_2.0001.1241	lpis
			182003_2.0001.1242	lpis

Rodzaj gruntu	Nadleśnictwo/ gmina	Obręb leśny/obręb ewidencyjny	Adres wyłączenia leśnego (2)/działki ewid.	Adres działki ewid. wg (1)
			182003_2.0001.1243	łpis
			182003_2.0001.1244	łpis
			182003_2.0001.1245	łpis
			182003_2.0001.1246	łpis
			182003_2.0001.1247	łpis
			182003_2.0001.1248	łpis
			182003_2.0001.1249	łpis
			182003_2.0001.1250	łpis
			182003_2.0001.1251	łpis
			182003_2.0001.1252	łpis
			182003_2.0001.1253	łpis
			182003_2.0001.1254	łpis
			182003_2.0001.1255	łpis
			182003_2.0001.1256	łpis
			182003_2.0001.1257	łpis
			182003_2.0001.1258	łpis
			182003_2.0001.1259	łpis
			182003_2.0001.1298	łpis
			182003_2.0001.1300	łpis
			182003_2.0001.1301	łpis
			182003_2.0001.1302	łpis
			182003_2.0001.1303	łpis
			182003_2.0001.1304	łpis
			182003_2.0001.1305	łpis
			182003_2.0001.1306	łpis
			182003_2.0001.1307	łpis
			182003_2.0001.1308	łpis
			182003_2.0001.1309	łpis
			182003_2.0001.1310	łpis
			182003_2.0001.1311	łpis
			182003_2.0001.1312	łpis
			182003_2.0001.1313	łpis
			182003_2.0001.1314	łpis
			182003_2.0001.1315	łpis
			182003_2.0001.1316	łpis
			182003_2.0001.1317	łpis
			182003_2.0001.1318	łpis
			182003_2.0001.1319	łpis
			182003_2.0001.1320	łpis
			182003_2.0001.1321	łpis
			182003_2.0001.1322	łpis
			182003_2.0001.1323	łpis
			182003_2.0001.1324	łpis

Rodzaj gruntu	Nadleśnictwo/ gmina	Obręb leśny/obręb ewidencyjny	Adres wyłączenia leśnego (2)/działki ewid.	Adres działki ewid. wg (1)
			182003_2.0001.1325	lpis
			182003_2.0001.1326	lpis
			182003_2.0001.1327	lpis
			182003_2.0001.1328	lpis
			182003_2.0001.1329/1	lpis
			182003_2.0001.1329/2	lpis
			182003_2.0001.1330	lpis
			182003_2.0001.1331/1	lpis
			182003_2.0001.1331/2	lpis
			182003_2.0001.1332	lpis
			182003_2.0001.1333	lpis
			182003_2.0001.1334	lpis
			182003_2.0001.1335	lpis
			182003_2.0001.1336	lpis
			182003_2.0001.1337	lpis
			182003_2.0001.1338	lpis
			182003_2.0001.1339	lpis
			182003_2.0001.1340	lpis
			182003_2.0001.1343	lpis
			182003_2.0001.1344	lpis
			182003_2.0001.1369	lpis
			182003_2.0001.1379/1	lpis
			182003_2.0001.1651/2	lpis
			182003_2.0001.1652/1	lpis
			182003_2.0001.1653	lpis
			182003_2.0001.1654	lpis
			182003_2.0001.1655	lpis
			182003_2.0001.1656	lpis
			182003_2.0001.1657	lpis
			182003_2.0001.1658	lpis
			182003_2.0001.1659	lpis
			182003_2.0001.1690	lpis
			182003_2.0001.1692	lpis
			182003_2.0001.1693	lpis
			182003_2.0001.1694	lpis
			182003_2.0001.1695	lpis
			182003_2.0001.1696	lpis
			182003_2.0001.1697	lpis
			182003_2.0001.1698	lpis
			182003_2.0001.1699	lpis
			182003_2.0001.1700	lpis
			182003_2.0001.1701	lpis
			182003_2.0001.1702/1	lpis

Rodzaj gruntu	Nadleśnictwo/ gmina	Obręb leśny/obręb ewidencyjny	Adres wyłączenia leśnego (2)/działki ewid.	Adres działki ewid. wg (1)
			182003_2.0001.1703/1	lpis
			182003_2.0001.1704	lpis
			182003_2.0001.1705	lpis
			182003_2.0001.1707/1	lpis
			182003_2.0001.1707/2	lpis
			182003_2.0001.1708	lpis
			182003_2.0001.1709	lpis
			182003_2.0001.1710	lpis
			182003_2.0001.1711	lpis
			182003_2.0001.1712	lpis
			182003_2.0001.1713	lpis
			182003_2.0001.1714	lpis
			182003_2.0001.1715	lpis
			182003_2.0001.1716	lpis
			182003_2.0001.1717	lpis
			182003_2.0001.1718	lpis
			182003_2.0001.1719/1	lpis
			182003_2.0001.1719/2	lpis
			182003_2.0001.1720/1	lpis
			182003_2.0001.1720/2	lpis
			182003_2.0001.1721	lpis
			182003_2.0001.1722	lpis
			182003_2.0001.1858/3	lpis
			182003_2.0001.1883	lpis
			182003_2.0001.1884	lpis
			182003_2.0001.1885	lpis
			182003_2.0001.1886	lpis
			182003_2.0001.1887	lpis
			182003_2.0001.1888	lpis
			182003_2.0001.1889	lpis
			182003_2.0001.1890	lpis
			182003_2.0001.1891	lpis
			182003_2.0001.1892	lpis
			182003_2.0001.1893/1	lpis
			182003_2.0001.1893/2	lpis
			182003_2.0001.1893/3	lpis
			182003_2.0001.1894	lpis
			182003_2.0001.1895	lpis
			182003_2.0001.1896	lpis
			182003_2.0001.1897	lpis
			182003_2.0001.1898	lpis
			182003_2.0001.1899	lpis
			182003_2.0001.1901	lpis

Rodzaj gruntu	Nadleśnictwo/ gmina	Obręb leśny/obręb ewidencyjny	Adres wyłączenia leśnego (2)/działki ewid.	Adres działki ewid. wg (1)
			182003_2.0001.1902	lpis
			182003_2.0001.1903	lpis
			182003_2.0001.1904	lpis
			182003_2.0001.1905	lpis
			182003_2.0001.1906	lpis
			182003_2.0001.1907	lpis
			182003_2.0001.1908	lpis
			182003_2.0001.1909	lpis
			182003_2.0001.1911	lpis
			182003_2.0001.1912	lpis
			182003_2.0001.1914	lpis
			182003_2.0001.1915	lpis
			182003_2.0001.1916	lpis
			182003_2.0001.1917	lpis
			182003_2.0001.1918	lpis
			182003_2.0001.1920	lpis
			182003_2.0001.1921	lpis
			182003_2.0001.1922	lpis
			182003_2.0001.1923/1	lpis
			182003_2.0001.1923/2	lpis
			182003_2.0001.1924	lpis
			182003_2.0001.1925	lpis
			182003_2.0001.1926/1	lpis
			182003_2.0001.1926/2	lpis
			182003_2.0001.1927	lpis
			182003_2.0001.1928	lpis
			182003_2.0001.1929	lpis
			182003_2.0001.1930	lpis
			182003_2.0001.1931	lpis
			182003_2.0001.1932	lpis
			182003_2.0001.1933/1	lpis
			182003_2.0001.1933/2	lpis
			182003_2.0001.1934	lpis
			182003_2.0001.1935	lpis
			182003_2.0001.1936	lpis
			182003_2.0001.1938/1	lpis
			182003_2.0001.1938/2	lpis
			182003_2.0001.1939	lpis
			182003_2.0001.1940	lpis
			182003_2.0001.1941	lpis
			182003_2.0001.1942/1	lpis
			182003_2.0001.1942/2	lpis
			182003_2.0001.1943	lpis

Rodzaj gruntu	Nadleśnictwo/ gmina	Obręb leśny/obręb ewidencyjny	Adres wyłączenia leśnego (2)/działki ewid.	Adres działki ewid. wg (1)
			182003_2.0001.1944	lpis
			182003_2.0001.1945	lpis
			182003_2.0001.1946	lpis
			182003_2.0001.1947	lpis
			182003_2.0001.1950/1	lpis
			182003_2.0001.1951	lpis
			182003_2.0001.1952	lpis
			182003_2.0001.1953	lpis
			182003_2.0001.1954	lpis
			182003_2.0001.1955	lpis
			182003_2.0001.1956/3	lpis
			182003_2.0001.1957	lpis
			182003_2.0001.1958	lpis
			182003_2.0001.1959/1	lpis
			182003_2.0001.1960/1	lpis
			182003_2.0001.1960/2	lpis
			182003_2.0001.1961	lpis
			182003_2.0001.1962	lpis
			182003_2.0001.1963/3	lpis
			182003_2.0001.1963/5	lpis
			182003_2.0001.1967/1	lpis
			182003_2.0001.2045/2	lpis
			182003_2.0001.2046/1	lpis
			182003_2.0001.2046/3	lpis
			182003_2.0001.2053/1	lpis
			182003_2.0001.2054/1	lpis
			182003_2.0001.2059/1	lpis
			182003_2.0001.2060	lpis
			182003_2.0001.2061	lpis
			182003_2.0001.2062	lpis
			182003_2.0001.2063	lpis
			182003_2.0001.2064/1	lpis
			182003_2.0001.2068/1	lpis
			182003_2.0001.2069/1	lpis
			182003_2.0001.2069/2	lpis
			182003_2.0001.2069/3	lpis
			182003_2.0001.2070	lpis
			182003_2.0001.2071	lpis
			182003_2.0001.2072	lpis
			182003_2.0001.2073/1	lpis
			182003_2.0001.2073/2	lpis
			182003_2.0001.2074/1	lpis
			182003_2.0001.2074/2	lpis

Rodzaj gruntu	Nadleśnictwo/ gmina	Obręb leśny/obręb ewidencyjny	Adres wyłączenia leśnego (2)/działki ewid.	Adres działki ewid. wg (1)
			182003_2.0001.2075	lpis
			182003_2.0001.2076	lpis
			182003_2.0001.2077/1	lpis
			182003_2.0001.2077/2	lpis
			182003_2.0001.2078	lpis
			182003_2.0001.2079	lpis
			182003_2.0001.2080/1	lpis
			182003_2.0001.2080/2	lpis
			182003_2.0001.2081	lpis
			182003_2.0001.2082	lpis
			182003_2.0001.2083	lpis
			182003_2.0001.2085/1	lpis
			182003_2.0001.2088/1	lpis
			182003_2.0001.2089/3	lpis
			182003_2.0001.2089/5	lpis
			182003_2.0001.2092/1	lpis
			182003_2.0001.2093/1	lpis
			182003_2.0001.2094/1	lpis
			182003_2.0001.2095/1	lpis
			182003_2.0001.2096/1	lpis
			182003_2.0001.2097/1	lpis
			182003_2.0001.2099	lpis
			182003_2.0001.2100	lpis
			182003_2.0001.2101	lpis
			182003_2.0001.2102/1	lpis
			182003_2.0001.2102/2	lpis
			182003_2.0001.2103	lpis
			182003_2.0001.2104	lpis
			182003_2.0001.2106	lpis
			182003_2.0001.2107	lpis
			182003_2.0001.2108	lpis
			182003_2.0001.2109	lpis
			182003_2.0001.2110	lpis
			182003_2.0001.2112	lpis
			182003_2.0001.2118	lpis
			182003_2.0001.2119	lpis
			182003_2.0001.2121	lpis
			182003_2.0001.2127	lpis
			182003_2.0001.2307/5	lpis
			182003_2.0001.2316/3	lpis
			182003_2.0001.2324/1	lpis
			182003_2.0001.2325/1	lpis
			182003_2.0001.2329/1	lpis

Rodzaj gruntu	Nadleśnictwo/ gmina	Obręb leśny/obręb ewidencyjny	Adres wyłączenia leśnego (2)/działki ewid.	Adres działki ewid. wg (1)
			182003_2.0001.2330/1	lpis
			182003_2.0001.2335/1	lpis
			182003_2.0001.2336	lpis
			182003_2.0001.2337/1	lpis
			182003_2.0001.2344/1	lpis
			182003_2.0001.2345	lpis
			182003_2.0001.2346	lpis
			182003_2.0001.2347/2	lpis
			182003_2.0001.2347/3	lpis
			182003_2.0001.2347/4	lpis
			182003_2.0001.2348	lpis
			182003_2.0001.2349	lpis
			182003_2.0001.2350	lpis
			182003_2.0001.2351/1	lpis
			182003_2.0001.2375/11	lpis
			182003_2.0001.2375/9	lpis
			182003_2.0001.2376/1	lpis
			182003_2.0001.2376/2	lpis
			182003_2.0001.2376/3	lpis
			182003_2.0001.2377/1	lpis
			182003_2.0001.2377/2	lpis
			182003_2.0001.2378	lpis
			182003_2.0001.2380/2	lpis
			182003_2.0001.2380/3	lpis
			182003_2.0001.2380/4	lpis
			182003_2.0001.2380/5	lpis
			182003_2.0001.2381	lpis
			182003_2.0001.2382	lpis
			182003_2.0001.2383	lpis
			182003_2.0001.2384	lpis
			182003_2.0001.2385	lpis
			182003_2.0001.2386	lpis
			182003_2.0001.2387	lpis
			182003_2.0001.2388/2	lpis
			182003_2.0001.2389	lpis
			182003_2.0001.2394	lpis
			182003_2.0001.2397	lpis
			182003_2.0001.2412	lpis
			182003_2.0001.2413	lpis
			182003_2.0001.2414	lpis
			182003_2.0001.2415/1	lpis
			182003_2.0001.2415/2	lpis
			182003_2.0001.2416	lpis

Rodzaj gruntu	Nadleśnictwo/ gmina	Obręb leśny/obręb ewidencyjny	Adres wyłączenia leśnego (2)/działki ewid.	Adres działki ewid. wg (1)
			182003_2.0001.2417	lpis
			182003_2.0001.2418	lpis
			182003_2.0001.2419	lpis
			182003_2.0001.2420/1	lpis
			182003_2.0001.2420/2	lpis
			182003_2.0001.2421	lpis
			182003_2.0001.2422	lpis
			182003_2.0001.2423	lpis
			182003_2.0001.2424	lpis
			182003_2.0001.2425/1	lpis
			182003_2.0001.2425/2	lpis
			182003_2.0001.2426	lpis
			182003_2.0001.2427	lpis
			182003_2.0001.2428	lpis
			182003_2.0001.2429	lpis
			182003_2.0001.2430	lpis
			182003_2.0001.2431	lpis
			182003_2.0001.2432	lpis
			182003_2.0001.2433	lpis
			182003_2.0001.2434	lpis
			182003_2.0001.2435	lpis
			182003_2.0001.2436	lpis
			182003_2.0001.2437	lpis
			182003_2.0001.2440	lpis
			182003_2.0001.2441	lpis
			182003_2.0001.2442	lpis
			182003_2.0001.2443/1	lpis
			182003_2.0001.2443/2	lpis
			182003_2.0001.2444	lpis
			182003_2.0001.2445	lpis
			182003_2.0001.2446	lpis
			182003_2.0001.2447	lpis
			182003_2.0001.2448	lpis
			182003_2.0001.2449/1	lpis
			182003_2.0001.2450/1	lpis
			182003_2.0001.2451	lpis
			182003_2.0001.2452	lpis
			182003_2.0001.2453/1	lpis
			182003_2.0001.2453/2	lpis
			182003_2.0001.2454	lpis
			182003_2.0001.2455/1	lpis
			182003_2.0001.2458/1	lpis
			182003_2.0001.2459/5	lpis

Rodzaj gruntu	Nadleśnictwo/ gmina	Obręb leśny/obręb ewidencyjny	Adres wyłączenia/leśnego (2)/działki ewid.	Adres działki ewid. wg (1)
			182003_2.0001.2460/5	lpis
			182003_2.0001.2461/5	lpis
			182003_2.0001.2464/3	lpis
			182003_2.0001.2464/3A	lpis
			182003_2.0001.2669/5	lpis
			182003_2.0001.349/8	lpis
			182003_2.0001.4138/3	lpis
			182003_2.0001.4138/6	lpis
			182003_2.0001.4152/2	lpis
			182003_2.0001.4730/2	lpis
			182003_2.0001.5561	lpis
			182003_2.0001.5589	lpis
			182003_2.0001.5590	lpis
			182003_2.0001.5591	lpis
			182003_2.0001.5592/1	lpis
			182003_2.0001.5592/2	lpis
			182003_2.0001.5593	lpis
			182003_2.0001.5594	lpis
			182003_2.0001.5595	lpis
			182003_2.0001.5596	lpis
			182003_2.0001.5597	lpis
			182003_2.0001.5598	lpis
			182003_2.0001.5599	lpis
			182003_2.0001.5663	lpis
			182003_2.0001.5664	lpis
			182003_2.0001.5665	lpis
			182003_2.0001.5667	lpis
			182003_2.0001.5668	lpis
			182003_2.0001.5669	lpis
			182003_2.0001.5670	lpis
			182003_2.0001.5671	lpis
			182003_2.0001.5673	lpis
			182003_2.0001.5675	lpis
			182003_2.0001.5676/1	lpis
			182003_2.0001.5676/2	lpis
			182003_2.0001.5677	lpis
			182003_2.0001.5678	lpis
			182003_2.0001.5679	lpis
			182003_2.0001.5680	lpis
			182003_2.0001.5681	lpis
			182003_2.0001.5682	lpis
			182003_2.0001.5683	lpis
			182003_2.0001.5684	lpis

Rodzaj gruntu	Nadleśnictwo/ gmina	Obręb leśny/obręb ewidencyjny	Adres wyłączenia leśnego (2)/działki ewid.	Adres działki ewid. wg (1)
			182003_2.0001.5685	lpis
			182003_2.0001.5686	lpis
			182003_2.0001.5687	lpis
			182003_2.0001.5688	lpis
			182003_2.0001.5689	lpis
			182003_2.0001.5690	lpis
			182003_2.0001.5691	lpis
			182003_2.0001.5692	lpis
			182003_2.0001.5693	lpis
			182003_2.0001.5694	lpis
			182003_2.0001.5695	lpis
			182003_2.0001.5696	lpis
			182003_2.0001.5697	lpis
			182003_2.0001.5698	lpis
			182003_2.0001.5699	lpis
			182003_2.0001.5700	lpis
			182003_2.0001.5701	lpis
			182003_2.0001.5702	lpis
			182003_2.0001.5703	lpis
			182003_2.0001.5704	lpis
			182003_2.0001.5707	lpis
			182003_2.0001.5709	lpis
			182003_2.0001.6026/18	lpis
			182003_2.0001.6029/1	lpis
			182003_2.0001.6029/2	lpis
			182003_2.0001.6030/1	lpis
			182003_2.0001.6030/2	lpis
			182003_2.0001.6031	lpis
			182003_2.0001.6032	lpis
			182003_2.0001.6033	lpis
			182003_2.0001.6034	lpis
			182003_2.0001.6035	lpis
			182003_2.0001.6036	lpis
			182003_2.0001.6037	lpis
			182003_2.0001.6038	lpis
			182003_2.0001.6039	lpis
			182003_2.0001.6040/1	lpis
			182003_2.0001.6040/2	lpis
			182003_2.0001.6040/3	lpis
			182003_2.0001.6041	lpis
			182003_2.0001.6042	lpis
			182003_2.0001.6043	lpis
			182003_2.0001.6044	lpis

Rodzaj gruntu	Nadleśnictwo/ gmina	Obręb leśny/obręb ewidencyjny	Adres wyłączenia leśnego (2)/działki ewid.	Adres działki ewid. wg (1)
			182003_2.0001.6046	lpis
			182003_2.0001.6047	lpis
			182003_2.0001.6048	lpis
			182003_2.0001.6049	lpis
			182003_2.0001.6050/1	lpis
			182003_2.0001.6050/2	lpis
			182003_2.0001.6051	lpis
			182003_2.0001.6052	lpis
			182003_2.0001.6053/1	lpis
			182003_2.0001.6053/2	lpis
			182003_2.0001.6054	lpis
			182003_2.0001.6055/1	lpis
			182003_2.0001.6055/2	lpis
			182003_2.0001.6055/3	lpis
			182003_2.0001.6056/1	lpis
			182003_2.0001.6056/2	lpis
			182003_2.0001.6057	lpis
			182003_2.0001.6058/1	lpis
			182003_2.0001.6058/2	lpis
			182003_2.0001.6059	lpis
			182003_2.0001.6060	lpis
			182003_2.0001.6061	lpis
			182003_2.0001.6062	lpis
			182003_2.0001.6063	lpis
			182003_2.0001.6064	lpis
			182003_2.0001.6065	lpis
			182003_2.0001.6066	lpis
			182003_2.0001.6067	lpis
			182003_2.0001.6068	lpis
			182003_2.0001.6069	lpis
			182003_2.0001.6070	lpis
			182003_2.0001.6071	lpis
			182003_2.0001.6072	lpis
			182003_2.0001.6073	lpis
			182003_2.0001.6074	lpis
			182003_2.0001.6075	lpis
			182003_2.0001.6076	lpis
			182003_2.0001.6077	lpis
			182003_2.0001.6078	lpis
			182003_2.0001.6079	lpis
			182003_2.0001.6080	lpis
			182003_2.0001.6081	lpis
			182003_2.0001.6082	lpis

Rodzaj gruntu	Nadleśnictwo/ gmina	Obręb leśny/obręb ewidencyjny	Adres wyłączenia leśnego (2)/działki ewid.	Adres działki ewid. wg (1)
			182003_2.0001.6083	lpis
			182003_2.0001.6084	lpis
			182003_2.0001.6085	lpis
			182003_2.0001.6086	lpis
			182003_2.0001.6087	lpis
			182003_2.0001.6088	lpis
			182003_2.0001.6089	lpis
			182003_2.0001.6090	lpis
			182003_2.0001.6091	lpis
			182003_2.0001.6092	lpis
			182003_2.0001.6093	lpis
			182003_2.0001.6094	lpis
			182003_2.0001.6095	lpis
			182003_2.0001.6096	lpis
			182003_2.0001.6097	lpis
			182003_2.0001.6098	lpis
			182003_2.0001.6099/1	lpis
			182003_2.0001.6099/2	lpis
			182003_2.0001.6100	lpis
			182003_2.0001.6101/1	lpis
			182003_2.0001.6101/2	lpis
			182003_2.0001.6102	lpis
			182003_2.0001.6103	lpis
			182003_2.0001.6104	lpis
			182003_2.0001.6105	lpis
			182003_2.0001.6106/1	lpis
			182003_2.0001.6106/2	lpis
			182003_2.0001.6108	lpis
			182003_2.0001.6109	lpis
			182003_2.0001.6110	lpis
			182003_2.0001.6111	lpis
			182003_2.0001.6112/2	lpis
			182003_2.0001.6113	lpis
			182003_2.0001.6115	lpis
			182003_2.0001.6117/1	lpis
			182003_2.0001.6117/2	lpis
			182003_2.0001.6118/1	lpis
			182003_2.0001.6119/1	lpis
			182003_2.0001.6119/2	lpis
			182003_2.0001.6120/1	lpis
			182003_2.0001.6120/2	lpis
			182003_2.0001.6121/1	lpis
			182003_2.0001.6121/2	lpis

Rodzaj gruntu	Nadleśnictwo/ gmina	Obręb leśny/obręb ewidencyjny	Adres wyłączenia leśnego (2)/działki ewid.	Adres działki ewid. wg (1)
			182003_2.0001.6121/3	lpis
			182003_2.0001.6122/1	lpis
			182003_2.0001.6122/2	lpis
			182003_2.0001.6123	lpis
			182003_2.0001.6124	lpis
			182003_2.0001.6125	lpis
			182003_2.0001.6126	lpis
			182003_2.0001.6127	lpis
			182003_2.0001.6128	lpis
			182003_2.0001.6129	lpis
			182003_2.0001.6130	lpis
			182003_2.0001.6131	lpis
			182003_2.0001.6132	lpis
			182003_2.0001.6133	lpis
			182003_2.0001.6134	lpis
			182003_2.0001.6135	lpis
			182003_2.0001.6136	lpis
			182003_2.0001.6137	lpis
			182003_2.0001.6138	lpis
			182003_2.0001.6139	lpis
			182003_2.0001.6140	lpis
			182003_2.0001.6141	lpis
			182003_2.0001.6142	lpis
			182003_2.0001.6143	lpis
			182003_2.0001.6144	lpis
			182003_2.0001.6145/1	lpis
			182003_2.0001.6145/2	lpis
			182003_2.0001.6146	lpis
			182003_2.0001.6147	lpis
			182003_2.0001.6148	lpis
			182003_2.0001.6149	lpis
			182003_2.0001.6150	lpis
			182003_2.0001.6151	lpis
			182003_2.0001.6152	lpis
			182003_2.0001.6153	lpis
			182003_2.0001.6154	lpis
			182003_2.0001.6155	lpis
			182003_2.0001.6156	lpis
			182003_2.0001.6157	lpis
			182003_2.0001.6158	lpis
			182003_2.0001.6159	lpis
			182003_2.0001.6160	lpis
			182003_2.0001.6161	lpis

Rodzaj gruntu	Nadleśnictwo/ gmina	Obręb leśny/obręb ewidencyjny	Adres wyłączenia leśnego (2)/działki ewid.	Adres działki ewid. wg (1)
			182003_2.0001.6162/1	lpis
			182003_2.0001.6162/2	lpis
			182003_2.0001.6163	lpis
			182003_2.0001.6164	lpis
			182003_2.0001.6165/1	lpis
			182003_2.0001.6165/2	lpis
			182003_2.0001.6166	lpis
			182003_2.0001.6167	lpis
			182003_2.0001.6168	lpis
			182003_2.0001.6169	lpis
			182003_2.0001.6170/1	lpis
			182003_2.0001.6170/2	lpis
			182003_2.0001.6171	lpis
			182003_2.0001.6172	lpis
			182003_2.0001.6173	lpis
			182003_2.0001.6174/2	lpis
			182003_2.0001.6175	lpis
			182003_2.0001.6176	lpis
			182003_2.0001.6177	lpis
			182003_2.0001.6178	lpis
			182003_2.0001.6179/1	lpis
			182003_2.0001.6179/2	lpis
			182003_2.0001.6180	lpis
			182003_2.0001.6181	lpis
			182003_2.0001.6182	lpis
			182003_2.0001.6183/1	lpis
			182003_2.0001.6183/2	lpis
			182003_2.0001.6184	lpis
			182003_2.0001.6185	lpis
			182003_2.0001.6186	lpis
			182003_2.0001.6187	lpis
			182003_2.0001.6188	lpis
			182003_2.0001.6189	lpis
			182003_2.0001.6190	lpis
			182003_2.0001.6191	lpis
			182003_2.0001.6192	lpis
			182003_2.0001.6193	lpis
			182003_2.0001.6194	lpis
			182003_2.0001.6195/1	lpis
			182003_2.0001.6195/2	lpis
			182003_2.0001.6196/1	lpis
			182003_2.0001.6196/2	lpis
			182003_2.0001.6197	lpis

Rodzaj gruntu	Nadleśnictwo/ gmina	Obręb leśny/obręb ewidencyjny	Adres wyłączenia leśnego (2)/działki ewid.	Adres działki ewid. wg (1)
			182003_2.0001.6198	lpis
			182003_2.0001.6199	lpis
			182003_2.0001.6200	lpis
			182003_2.0001.6201	lpis
			182003_2.0001.6202	lpis
			182003_2.0001.6203	lpis
			182003_2.0001.6204	lpis
			182003_2.0001.6208/1	lpis
			182003_2.0001.6208/2	lpis
			182003_2.0001.6210	lpis
			182003_2.0001.6213/1	lpis
			182003_2.0001.6215	lpis
			182003_2.0001.6217	lpis
			182003_2.0001.6218/1	lpis
			182003_2.0001.6218/2	lpis
			182003_2.0001.6218/3	lpis
			182003_2.0001.6218/4	lpis
			182003_2.0001.6219	lpis
			182003_2.0001.6220	lpis
			182003_2.0001.6221/1	lpis
			182003_2.0001.6221/2	lpis
			182003_2.0001.6222	lpis
			182003_2.0001.6223	lpis
			182003_2.0001.6224	lpis
			182003_2.0001.6225	lpis
			182003_2.0001.6226	lpis
			182003_2.0001.6227	lpis
			182003_2.0001.6228	lpis
			182003_2.0001.6229	lpis
			182003_2.0001.6230	lpis
			182003_2.0001.6231	lpis
			182003_2.0001.6232	lpis
			182003_2.0001.6233/1	lpis
			182003_2.0001.6233/2	lpis
			182003_2.0001.6234/1	lpis
			182003_2.0001.6234/2	lpis
			182003_2.0001.6235	lpis
			182003_2.0001.6236	lpis
			182003_2.0001.6237	lpis
			182003_2.0001.6238	lpis
			182003_2.0001.6239/1	lpis
			182003_2.0001.6239/2	lpis
			182003_2.0001.6240/1	lpis

Rodzaj gruntu	Nadleśnictwo/ gmina	Obręb leśny/obręb ewidencyjny	Adres wyłączenia leśnego (2)/działki ewid.	Adres działki ewid. wg (1)
			182003_2.0001.6240/2	lpis
			182003_2.0001.6241	lpis
			182003_2.0001.6242	lpis
			182003_2.0001.6243	lpis
			182003_2.0001.6244	lpis
			182003_2.0001.6245/1	lpis
			182003_2.0001.6245/2	lpis
			182003_2.0001.6246	lpis
			182003_2.0001.6247	lpis
			182003_2.0001.6248	lpis
			182003_2.0001.6249	lpis
			182003_2.0001.6250	lpis
			182003_2.0001.6251	lpis
			182003_2.0001.6252	lpis
			182003_2.0001.6253	lpis
			182003_2.0001.6254	lpis
			182003_2.0001.6255	lpis
			182003_2.0001.6256	lpis
			182003_2.0001.6257	lpis
			182003_2.0001.6258	lpis
			182003_2.0001.6259	lpis
			182003_2.0001.6260	lpis
			182003_2.0001.6261	lpis
			182003_2.0001.6262	lpis
			182003_2.0001.6263	lpis
			182003_2.0001.6264	lpis
			182003_2.0001.6265	lpis
			182003_2.0001.6266	lpis
			182003_2.0001.6267	lpis
			182003_2.0001.6268	lpis
			182003_2.0001.6269	lpis
			182003_2.0001.6270	lpis
			182003_2.0001.6271	lpis
			182003_2.0001.6272/1	lpis
			182003_2.0001.6272/2	lpis
			182003_2.0001.6273	lpis
			182003_2.0001.6274	lpis
			182003_2.0001.6275	lpis
			182003_2.0001.6276	lpis
			182003_2.0001.6277	lpis
			182003_2.0001.6278	lpis
			182003_2.0001.6279	lpis
			182003_2.0001.6280	lpis

Rodzaj gruntu	Nadleśnictwo/ gmina	Obręb leśny/obręb ewidencyjny	Adres wyłączenia leśnego (2)/działki ewid.	Adres działki ewid. wg (1)
			182003_2.0001.6281	lpis
			182003_2.0001.6282/1	lpis
			182003_2.0001.6282/2	lpis
			182003_2.0001.6283/1	lpis
			182003_2.0001.6283/2	lpis
			182003_2.0001.6284	lpis
			182003_2.0001.6285	lpis
			182003_2.0001.6286	lpis
			182003_2.0001.6287	lpis
			182003_2.0001.6288	lpis
			182003_2.0001.6289	lpis
			182003_2.0001.6290/1	lpis
			182003_2.0001.6290/2	lpis
			182003_2.0001.6291	lpis
			182003_2.0001.6292	lpis
			182003_2.0001.6293	lpis
			182003_2.0001.6294	lpis
			182003_2.0001.6303/1	lpis
			182003_2.0001.6303/2	lpis
			182003_2.0001.6303/3	lpis
			182003_2.0001.6304/2	lpis
			182003_2.0001.6305	lpis
			182003_2.0001.6306	lpis
			182003_2.0001.6308	lpis
			182003_2.0001.6309	lpis
			182003_2.0001.6310/1	lpis
			182003_2.0001.6310/2	lpis
			182003_2.0001.6310/3	lpis
			182003_2.0001.6310/4	lpis
			182003_2.0001.6311/1	lpis
			182003_2.0001.6311/2	lpis
			182003_2.0001.6312	lpis
			182003_2.0001.6313	lpis
			182003_2.0001.6314	lpis
			182003_2.0001.6315	lpis
			182003_2.0001.6316	lpis
			182003_2.0001.6317	lpis
			182003_2.0001.6318	lpis
			182003_2.0001.6319	lpis
			182003_2.0001.6320	lpis
			182003_2.0001.6321	lpis
			182003_2.0001.6322	lpis
			182003_2.0001.6323	lpis

Rodzaj gruntu	Nadleśnictwo/ gmina	Obręb leśny/obręb ewidencyjny	Adres wyłączenia leśnego (2)/działki ewid.	Adres działki ewid. wg (1)
			182003_2.0001.6324	lpis
			182003_2.0001.6325	lpis
			182003_2.0001.6326	lpis
			182003_2.0001.6327	lpis
			182003_2.0001.6328	lpis
			182003_2.0001.6329	lpis
			182003_2.0001.6330	lpis
			182003_2.0001.6331	lpis
			182003_2.0001.6332	lpis
			182003_2.0001.6333	lpis
			182003_2.0001.6334	lpis
			182003_2.0001.6335	lpis
			182003_2.0001.6336	lpis
			182003_2.0001.6337	lpis
			182003_2.0001.6338	lpis
			182003_2.0001.6340	lpis
			182003_2.0001.6341	lpis
			182003_2.0001.6342	lpis
			182003_2.0001.6343	lpis
			182003_2.0001.6344	lpis
			182003_2.0001.6345	lpis
			182003_2.0001.6346	lpis
			182003_2.0001.6347	lpis
			182003_2.0001.6348	lpis
			182003_2.0001.6349	lpis
			182003_2.0001.6353	lpis
			182003_2.0001.6355	lpis
			182003_2.0001.6356	lpis
			182003_2.0001.6357	lpis
			182003_2.0001.6358	lpis
			182003_2.0001.6359	lpis
			182003_2.0001.6360	lpis
			182003_2.0001.6361	lpis
			182003_2.0001.6362	lpis
			182003_2.0001.6363	lpis
			182003_2.0001.6364	lpis
			182003_2.0001.6365	lpis
			182003_2.0001.6366	lpis
			182003_2.0001.6367	lpis
			182003_2.0001.6368	lpis
			182003_2.0001.6369	lpis
			182003_2.0001.6370	lpis
			182003_2.0001.6371	lpis

Rodzaj gruntu	Nadleśnictwo/ gmina	Obręb leśny/obręb ewidencyjny	Adres wyłączenia leśnego (2)/działki ewid.	Adres działki ewid. wg (1)
			182003_2.0001.6372	lpis
			182003_2.0001.6373	lpis
			182003_2.0001.6374/2	lpis
			182003_2.0001.6375	lpis
			182003_2.0001.6376	lpis
			182003_2.0001.6377	lpis
			182003_2.0001.6378	lpis
			182003_2.0001.6379	lpis
			182003_2.0001.6380	lpis
			182003_2.0001.6381	lpis
			182003_2.0001.6382	lpis
			182003_2.0001.6385	lpis
			182003_2.0001.6386	lpis
			182003_2.0001.6387	lpis
			182003_2.0001.6388	lpis
			182003_2.0001.6389	lpis
			182003_2.0001.6390	lpis
			182003_2.0001.6391	lpis
			182003_2.0001.6392	lpis
			182003_2.0001.6393	lpis
			182003_2.0001.6394	lpis
			182003_2.0001.6395	lpis
			182003_2.0001.6396	lpis
			182003_2.0001.6397	lpis
			182003_2.0001.6398	lpis
			182003_2.0001.6399	lpis
			182003_2.0001.6400	lpis
			182003_2.0001.6401	lpis
			182003_2.0001.6402	lpis
			182003_2.0001.6405	lpis
			182003_2.0001.6406	lpis
			182003_2.0001.6407	lpis
			182003_2.0001.6408	lpis
			182003_2.0001.6409	lpis
			182003_2.0001.6410	lpis
			182003_2.0001.6411	lpis
			182003_2.0001.6412	lpis
			182003_2.0001.6413	lpis
			182003_2.0001.6414/1	lpis
			182003_2.0001.6414/2	lpis
			182003_2.0001.6415	lpis
			182003_2.0001.6416	lpis
			182003_2.0001.6418	lpis

Rodzaj gruntu	Nadleśnictwo/ gmina	Obręb leśny/obręb ewidencyjny	Adres wyłączenia leśnego (2)/działki ewid.	Adres działki ewid. wg (1)
			182003_2.0001.6419	lpis
			182003_2.0001.6420	lpis
			182003_2.0001.6421	lpis
			182003_2.0001.6422	lpis
			182003_2.0001.6423	lpis
			182003_2.0001.6424	lpis
			182003_2.0001.6425	lpis
			182003_2.0001.6426	lpis
			182003_2.0001.6427	lpis
			182003_2.0001.6428	lpis
			182003_2.0001.6429	lpis
			182003_2.0001.6430	lpis
			182003_2.0001.6431	lpis
			182003_2.0001.6432	lpis
			182003_2.0001.6433	lpis
			182003_2.0001.6434	lpis
			182003_2.0001.6435	lpis
			182003_2.0001.6436	lpis
			182003_2.0001.6437	lpis
			182003_2.0001.6438	lpis
			182003_2.0001.6439	lpis
			182003_2.0001.6440	lpis
			182003_2.0001.6441	lpis
			182003_2.0001.6442	lpis
			182003_2.0001.6443	lpis
			182003_2.0001.6444	lpis
			182003_2.0001.6445/1	lpis
			182003_2.0001.6445/2	lpis
			182003_2.0001.6446	lpis
			182003_2.0001.6447	lpis
			182003_2.0001.6448	lpis
			182003_2.0001.6449	lpis
			182003_2.0001.6450/1	lpis
			182003_2.0001.6450/2	lpis
			182003_2.0001.6452	lpis
			182003_2.0001.6453	lpis
			182003_2.0001.6456	lpis
			182003_2.0001.6457	lpis
			182003_2.0001.6460	lpis
			182003_2.0001.6461	lpis
			182003_2.0001.6464	lpis
			182003_2.0001.6465/1	lpis
			182003_2.0001.6465/2	lpis

Rodzaj gruntu	Nadleśnictwo/ gmina	Obręb leśny/obręb ewidencyjny	Adres wyłączenia leśnego (2)/działki ewid.	Adres działki ewid. wg (1)
			182003_2.0001.6466	lpis
			182003_2.0001.6467	lpis
			182003_2.0001.6468	lpis
			182003_2.0001.6469	lpis
			182003_2.0001.6470	lpis
			182003_2.0001.6471	lpis
			182003_2.0001.6472	lpis
			182003_2.0001.6473	lpis
			182003_2.0001.6474	lpis
			182003_2.0001.6475	lpis
			182003_2.0001.6476	lpis
			182003_2.0001.6477	lpis
			182003_2.0001.6478	lpis
			182003_2.0001.6479	lpis
			182003_2.0001.6480/1	lpis
			182003_2.0001.6480/2	lpis
			182003_2.0001.6481	lpis
			182003_2.0001.6482	lpis
			182003_2.0001.6483	lpis
			182003_2.0001.6485	lpis
			182003_2.0001.6486	lpis
			182003_2.0001.6487/1	lpis
			182003_2.0001.6487/2	lpis
			182003_2.0001.6488/1	lpis
			182003_2.0001.6488/2	lpis
			182003_2.0001.6489	lpis
			182003_2.0001.6490	lpis
			182003_2.0001.6491	lpis
			182003_2.0001.6492	lpis
			182003_2.0001.6494	lpis
			182003_2.0001.6537	lpis
			182003_2.0001.6541	lpis
			182003_2.0001.6881	lpis
			182003_2.0001.7156/1	lpis
			182003_2.0001.7156/2	lpis
			182003_2.0001.7157	lpis
			182003_2.0001.7236	lpis
			182003_2.0001.7237	lpis
			182003_2.0001.7238	lpis
			182003_2.0001.726	lpis
			182003_2.0001.727	lpis
			182003_2.0001.7783/1	lpis
			182003_2.0001.8028/2	lpis

Rodzaj gruntu	Nadleśnictwo/ gmina	Obręb leśny/obręb ewidencyjny	Adres wyłączenia leśnego (2)/działki ewid.	Adres działki ewid. wg (1)
			182003_2.0001.8148/7	lpis
			182003_2.0001.8148/8	lpis
			182003_2.0001.8177/1	lpis
			182003_2.0001.8198	lpis
			182003_2.0001.8200/1	lpis
			182003_2.0001.8211	lpis
			182003_2.0001.8212	lpis
			182003_2.0001.978/1	lpis
			182003_2.0001.981/1	lpis
			182003_2.0001.982/1	lpis
			182003_2.0001.985/1	lpis
			182003_2.0001.986/1	lpis
			182003_2.0001.989/1	lpis
			182003_2.0001.990/1	lpis
			182003_2.0001.993/1	lpis
			182003_2.0001.994/1	lpis
			182003_2.0001.997/1	lpis
			182003_2.0001.998/1	lpis
		Jamnica	182003_2.0002.1000/1	lpis
			182003_2.0002.1001/1	lpis
			182003_2.0002.1002	lpis
			182003_2.0002.1003/3	lpis
			182003_2.0002.1004	lpis
			182003_2.0002.1005	lpis
			182003_2.0002.1006	lpis
			182003_2.0002.1007	lpis
			182003_2.0002.1008	lpis
			182003_2.0002.1009	lpis
			182003_2.0002.1010	lpis
			182003_2.0002.1011	lpis
			182003_2.0002.1012	lpis
			182003_2.0002.1014/1	lpis
			182003_2.0002.1015	lpis
			182003_2.0002.1119	lpis
			182003_2.0002.1124	lpis
			182003_2.0002.1154	lpis
			182003_2.0002.1221	lpis
			182003_2.0002.1231	lpis
			182003_2.0002.373	lpis
			182003_2.0002.419	lpis
			182003_2.0002.478	lpis
			182003_2.0002.491/6	lpis
			182003_2.0002.541	lpis

Rodzaj gruntu	Nadleśnictwo/ gmina	Obręb leśny/obręb ewidencyjny	Adres wyłączenia leśnego (2)/działki ewid.	Adres działki ewid. wg (1)
			182003_2.0002.586	lpis
			182003_2.0002.587	lpis
			182003_2.0002.588	lpis
			182003_2.0002.681/9	lpis
			182003_2.0002.691	lpis
			182003_2.0002.698	lpis
			182003_2.0002.699	lpis
			182003_2.0002.700	lpis
			182003_2.0002.701	lpis
			182003_2.0002.704	lpis
			182003_2.0002.706	lpis
			182003_2.0002.708	lpis
			182003_2.0002.709	lpis
			182003_2.0002.710	lpis
			182003_2.0002.713	lpis
			182003_2.0002.715	lpis
			182003_2.0002.716	lpis
			182003_2.0002.717	lpis
			182003_2.0002.718	lpis
			182003_2.0002.719	lpis
			182003_2.0002.721/1	lpis
			182003_2.0002.721/2	lpis
			182003_2.0002.722	lpis
			182003_2.0002.723	lpis
			182003_2.0002.724	lpis
			182003_2.0002.725	lpis
			182003_2.0002.726	lpis
			182003_2.0002.727	lpis
			182003_2.0002.728	lpis
			182003_2.0002.730	lpis
			182003_2.0002.731	lpis
			182003_2.0002.732	lpis
			182003_2.0002.733	lpis
			182003_2.0002.734	lpis
			182003_2.0002.735	lpis
			182003_2.0002.736	lpis
			182003_2.0002.737	lpis
			182003_2.0002.738	lpis
			182003_2.0002.739	lpis
			182003_2.0002.740	lpis
			182003_2.0002.741	lpis
			182003_2.0002.742	lpis
			182003_2.0002.743	lpis

Rodzaj gruntu	Nadleśnictwo/ gmina	Obręb leśny/obręb ewidencyjny	Adres wyłączenia leśnego (2)/działki ewid.	Adres działki ewid. wg (1)
			182003_2.0002.744	lpis
			182003_2.0002.745	lpis
			182003_2.0002.746	lpis
			182003_2.0002.747	lpis
			182003_2.0002.748	lpis
			182003_2.0002.749	lpis
			182003_2.0002.750	lpis
			182003_2.0002.751	lpis
			182003_2.0002.752	lpis
			182003_2.0002.753	lpis
			182003_2.0002.754	lpis
			182003_2.0002.755	lpis
			182003_2.0002.763/2	lpis
			182003_2.0002.765	lpis
			182003_2.0002.766	lpis
			182003_2.0002.767	lpis
			182003_2.0002.768	lpis
			182003_2.0002.769	lpis
			182003_2.0002.770	lpis
			182003_2.0002.771	lpis
			182003_2.0002.772	lpis
			182003_2.0002.773/2	lpis
			182003_2.0002.774	lpis
			182003_2.0002.775	lpis
			182003_2.0002.776	lpis
			182003_2.0002.777	lpis
			182003_2.0002.778	lpis
			182003_2.0002.779	lpis
			182003_2.0002.780	lpis
			182003_2.0002.781/1	lpis
			182003_2.0002.781/2	lpis
			182003_2.0002.782	lpis
			182003_2.0002.783	lpis
			182003_2.0002.784	lpis
			182003_2.0002.785	lpis
			182003_2.0002.786	lpis
			182003_2.0002.787	lpis
			182003_2.0002.788	lpis
			182003_2.0002.789	lpis
			182003_2.0002.790	lpis
			182003_2.0002.791/1	lpis
			182003_2.0002.791/2	lpis
			182003_2.0002.791/3	lpis

Rodzaj gruntu	Nadleśnictwo/ gmina	Obręb leśny/obręb ewidencyjny	Adres wyłączenia leśnego (2)/działki ewid.	Adres działki ewid. wg (1)
			182003_2.0002.791/4	lpis
			182003_2.0002.792	lpis
			182003_2.0002.793	lpis
			182003_2.0002.794	lpis
			182003_2.0002.795	lpis
			182003_2.0002.796	lpis
			182003_2.0002.797	lpis
			182003_2.0002.798	lpis
			182003_2.0002.799	lpis
			182003_2.0002.800	lpis
			182003_2.0002.801	lpis
			182003_2.0002.802	lpis
			182003_2.0002.803	lpis
			182003_2.0002.804	lpis
			182003_2.0002.805	lpis
			182003_2.0002.806	lpis
			182003_2.0002.807	lpis
			182003_2.0002.808	lpis
			182003_2.0002.809	lpis
			182003_2.0002.811	lpis
			182003_2.0002.812	lpis
			182003_2.0002.813	lpis
			182003_2.0002.814	lpis
			182003_2.0002.815	lpis
			182003_2.0002.827/2	lpis
			182003_2.0002.833	lpis
			182003_2.0002.834	lpis
			182003_2.0002.835	lpis
			182003_2.0002.836	lpis
			182003_2.0002.837	lpis
			182003_2.0002.838	lpis
			182003_2.0002.839	lpis
			182003_2.0002.840	lpis
			182003_2.0002.841	lpis
			182003_2.0002.842	lpis
			182003_2.0002.843	lpis
			182003_2.0002.844	lpis
			182003_2.0002.845	lpis
			182003_2.0002.846	lpis
			182003_2.0002.847	lpis
			182003_2.0002.848	lpis
			182003_2.0002.849	lpis
			182003_2.0002.85/1	lpis

Rodzaj gruntu	Nadleśnictwo/ gmina	Obręb leśny/obręb ewidencyjny	Adres wyłączenia leśnego (2)/działki ewid.	Adres działki ewid. wg (1)
			182003_2.0002.850	lpis
			182003_2.0002.851	lpis
			182003_2.0002.852	lpis
			182003_2.0002.853	lpis
			182003_2.0002.854	lpis
			182003_2.0002.855	lpis
			182003_2.0002.856	lpis
			182003_2.0002.857	lpis
			182003_2.0002.858	lpis
			182003_2.0002.859	lpis
			182003_2.0002.860	lpis
			182003_2.0002.861	lpis
			182003_2.0002.862	lpis
			182003_2.0002.863	lpis
			182003_2.0002.864	lpis
			182003_2.0002.865	lpis
			182003_2.0002.866	lpis
			182003_2.0002.867	lpis
			182003_2.0002.868	lpis
			182003_2.0002.869	lpis
			182003_2.0002.870	lpis
			182003_2.0002.871	lpis
			182003_2.0002.872	lpis
			182003_2.0002.873	lpis
			182003_2.0002.874	lpis
			182003_2.0002.875/1	lpis
			182003_2.0002.875/2	lpis
			182003_2.0002.876	lpis
			182003_2.0002.877	lpis
			182003_2.0002.878	lpis
			182003_2.0002.879	lpis
			182003_2.0002.880	lpis
			182003_2.0002.881	lpis
			182003_2.0002.888	lpis
			182003_2.0002.889	lpis
			182003_2.0002.89	lpis
			182003_2.0002.890	lpis
			182003_2.0002.891	lpis
			182003_2.0002.898	lpis
			182003_2.0002.899	lpis
			182003_2.0002.900	lpis
			182003_2.0002.901	lpis
			182003_2.0002.902	lpis

Rodzaj gruntu	Nadleśnictwo/ gmina	Obręb leśny/obręb ewidencyjny	Adres wyłączenia leśnego (2)/działki ewid.	Adres działki ewid. wg (1)
			182003_2.0002.903	lpis
			182003_2.0002.904	lpis
			182003_2.0002.905	lpis
			182003_2.0002.906	lpis
			182003_2.0002.907	lpis
			182003_2.0002.908	lpis
			182003_2.0002.909	lpis
			182003_2.0002.910	lpis
			182003_2.0002.911	lpis
			182003_2.0002.912	lpis
			182003_2.0002.913	lpis
			182003_2.0002.914	lpis
			182003_2.0002.915/1	lpis
			182003_2.0002.915/2	lpis
			182003_2.0002.915/3	lpis
			182003_2.0002.915/4	lpis
			182003_2.0002.916	lpis
			182003_2.0002.917/1	lpis
			182003_2.0002.918	lpis
			182003_2.0002.919	lpis
			182003_2.0002.920	lpis
			182003_2.0002.921	lpis
			182003_2.0002.922	lpis
			182003_2.0002.923/1	lpis
			182003_2.0002.923/2	lpis
			182003_2.0002.924	lpis
			182003_2.0002.925	lpis
			182003_2.0002.926	lpis
			182003_2.0002.927	lpis
			182003_2.0002.928	lpis
			182003_2.0002.929	lpis
			182003_2.0002.930	lpis
			182003_2.0002.931	lpis
			182003_2.0002.932	lpis
			182003_2.0002.933	lpis
			182003_2.0002.934	lpis
			182003_2.0002.935	lpis
			182003_2.0002.936	lpis
			182003_2.0002.937	lpis
			182003_2.0002.938	lpis
			182003_2.0002.939	lpis
			182003_2.0002.940	lpis
			182003_2.0002.941/1	lpis

Rodzaj gruntu	Nadleśnictwo/ gmina	Obręb leśny/obręb ewidencyjny	Adres wyłączenia leśnego (2)/działki ewid.	Adres działki ewid. wg (1)
			182003_2.0002.941/2	lpis
			182003_2.0002.942	lpis
			182003_2.0002.943	lpis
			182003_2.0002.944	lpis
			182003_2.0002.945	lpis
			182003_2.0002.946	lpis
			182003_2.0002.947	lpis
			182003_2.0002.948	lpis
			182003_2.0002.949	lpis
			182003_2.0002.950	lpis
			182003_2.0002.951	lpis
			182003_2.0002.952	lpis
			182003_2.0002.953/1	lpis
			182003_2.0002.953/2	lpis
			182003_2.0002.954	lpis
			182003_2.0002.955	lpis
			182003_2.0002.956/1	lpis
			182003_2.0002.956/2	lpis
			182003_2.0002.957	lpis
			182003_2.0002.958	lpis
			182003_2.0002.959	lpis
			182003_2.0002.960	lpis
			182003_2.0002.961	lpis
			182003_2.0002.962	lpis
			182003_2.0002.963	lpis
			182003_2.0002.964	lpis
			182003_2.0002.965	lpis
			182003_2.0002.966	lpis
			182003_2.0002.967	lpis
			182003_2.0002.968	lpis
			182003_2.0002.969	lpis
			182003_2.0002.970	lpis
			182003_2.0002.971	lpis
			182003_2.0002.972	lpis
			182003_2.0002.973	lpis
			182003_2.0002.974	lpis
			182003_2.0002.975	lpis
			182003_2.0002.976	lpis
			182003_2.0002.977	lpis
			182003_2.0002.978	lpis
			182003_2.0002.979	lpis
			182003_2.0002.980	lpis
			182003_2.0002.981	lpis

Rodzaj gruntu	Nadleśnictwo/ gmina	Obręb leśny/obręb ewidencyjny	Adres wyłączenia leśnego (2)/działki ewid.	Adres działki ewid. wg (1)
			182003_2.0002.982	lpis
			182003_2.0002.983	lpis
			182003_2.0002.984	lpis
			182003_2.0002.985	lpis
			182003_2.0002.986	lpis
			182003_2.0002.987	lpis
			182003_2.0002.988/1	lpis
			182003_2.0002.988/2	lpis
			182003_2.0002.989	lpis
			182003_2.0002.990	lpis
			182003_2.0002.991	lpis
			182003_2.0002.992	lpis
			182003_2.0002.993	lpis
			182003_2.0002.994	lpis
			182003_2.0002.995	lpis
			182003_2.0002.996	lpis
			182003_2.0002.997/1	lpis
			182003_2.0002.997/2	lpis
			182003_2.0002.998	lpis
			182003_2.0002.999	lpis
		Jeziórko	182003_2.0003.2029	lpis
			182003_2.0003.2030	lpis
			182003_2.0003.2031	lpis
			182003_2.0003.2040	lpis
			182003_2.0003.626/3	lpis
		Krawce	182003_2.0004.1000/1	lpis
			182003_2.0004.1001	lpis
			182003_2.0004.1002/1	lpis
			182003_2.0004.1002/2	lpis
			182003_2.0004.1003/1	lpis
			182003_2.0004.1004/1	lpis
			182003_2.0004.1005	lpis
			182003_2.0004.1006	lpis
			182003_2.0004.1008	lpis
			182003_2.0004.1009	lpis
			182003_2.0004.1010	lpis
			182003_2.0004.1011	lpis
			182003_2.0004.1012	lpis
			182003_2.0004.1013	lpis
			182003_2.0004.1014	lpis
			182003_2.0004.1015	lpis
			182003_2.0004.1016	lpis
			182003_2.0004.1017/1	lpis

Rodzaj gruntu	Nadleśnictwo/ gmina	Obręb leśny/obręb ewidencyjny	Adres wyłączenia leśnego (2)/działki ewid.	Adres działki ewid. wg (1)
			182003_2.0004.1019/1	lpis
			182003_2.0004.1020	lpis
			182003_2.0004.1021	lpis
			182003_2.0004.1022	lpis
			182003_2.0004.1023	lpis
			182003_2.0004.1024	lpis
			182003_2.0004.1025	lpis
			182003_2.0004.1026	lpis
			182003_2.0004.1027/1	lpis
			182003_2.0004.1029/1	lpis
			182003_2.0004.1030	lpis
			182003_2.0004.1031	lpis
			182003_2.0004.1032	lpis
			182003_2.0004.1033	lpis
			182003_2.0004.1034/1	lpis
			182003_2.0004.1036/1	lpis
			182003_2.0004.1037/1	lpis
			182003_2.0004.1037/2	lpis
			182003_2.0004.1038	lpis
			182003_2.0004.1040	lpis
			182003_2.0004.1041	lpis
			182003_2.0004.1042	lpis
			182003_2.0004.1043	lpis
			182003_2.0004.1044	lpis
			182003_2.0004.1045	lpis
			182003_2.0004.1046	lpis
			182003_2.0004.1047	lpis
			182003_2.0004.1048/1	lpis
			182003_2.0004.1050/1	lpis
			182003_2.0004.1051	lpis
			182003_2.0004.1052	lpis
			182003_2.0004.1053	lpis
			182003_2.0004.1054	lpis
			182003_2.0004.1055	lpis
			182003_2.0004.1056	lpis
			182003_2.0004.1057	lpis
			182003_2.0004.1058	lpis
			182003_2.0004.1059	lpis
			182003_2.0004.1060	lpis
			182003_2.0004.1061	lpis
			182003_2.0004.1063/1	lpis
			182003_2.0004.1065	lpis
			182003_2.0004.1066	lpis

Rodzaj gruntu	Nadleśnictwo/ gmina	Obręb leśny/obręb ewidencyjny	Adres wyłączenia leśnego (2)/działki ewid.	Adres działki ewid. wg (1)
			182003_2.0004.1067/1	lpis
			182003_2.0004.1068/1	lpis
			182003_2.0004.1069	lpis
			182003_2.0004.1070/1	lpis
			182003_2.0004.1071/1	lpis
			182003_2.0004.1072/1	lpis
			182003_2.0004.1073	lpis
			182003_2.0004.1074	lpis
			182003_2.0004.1075	lpis
			182003_2.0004.1076	lpis
			182003_2.0004.1077	lpis
			182003_2.0004.1078	lpis
			182003_2.0004.1080	lpis
			182003_2.0004.1081	lpis
			182003_2.0004.1082	lpis
			182003_2.0004.1085	lpis
			182003_2.0004.1086	lpis
			182003_2.0004.1087/1	lpis
			182003_2.0004.1088	lpis
			182003_2.0004.1089	lpis
			182003_2.0004.1090	lpis
			182003_2.0004.1091	lpis
			182003_2.0004.1092	lpis
			182003_2.0004.1100	lpis
			182003_2.0004.1101	lpis
			182003_2.0004.1102	lpis
			182003_2.0004.1103	lpis
			182003_2.0004.1104	lpis
			182003_2.0004.1105	lpis
			182003_2.0004.1106	lpis
			182003_2.0004.1107	lpis
			182003_2.0004.1109	lpis
			182003_2.0004.1110	lpis
			182003_2.0004.1111	lpis
			182003_2.0004.1112	lpis
			182003_2.0004.1113	lpis
			182003_2.0004.1114	lpis
			182003_2.0004.1115	lpis
			182003_2.0004.1116	lpis
			182003_2.0004.1117	lpis
			182003_2.0004.1118	lpis
			182003_2.0004.1119	lpis
			182003_2.0004.1120	lpis

Rodzaj gruntu	Nadleśnictwo/ gmina	Obręb leśny/obręb ewidencyjny	Adres wyłączenia leśnego (2)/działki ewid.	Adres działki ewid. wg (1)
			182003_2.0004.1121	lpis
			182003_2.0004.1122/1	lpis
			182003_2.0004.1123	lpis
			182003_2.0004.1124	lpis
			182003_2.0004.1125/1	lpis
			182003_2.0004.1126	lpis
			182003_2.0004.1127	lpis
			182003_2.0004.1128	lpis
			182003_2.0004.1129	lpis
			182003_2.0004.1130/1	lpis
			182003_2.0004.1131	lpis
			182003_2.0004.1132	lpis
			182003_2.0004.1133	lpis
			182003_2.0004.1134/1	lpis
			182003_2.0004.1135/1	lpis
			182003_2.0004.1137/1	lpis
			182003_2.0004.1138	lpis
			182003_2.0004.1139	lpis
			182003_2.0004.1140	lpis
			182003_2.0004.1141/1	lpis
			182003_2.0004.1142	lpis
			182003_2.0004.1143	lpis
			182003_2.0004.1158/1	lpis
			182003_2.0004.1161	lpis
			182003_2.0004.1166/1	lpis
			182003_2.0004.1168	lpis
			182003_2.0004.1360/1	lpis
			182003_2.0004.1372/3	lpis
			182003_2.0004.1382/1	lpis
			182003_2.0004.1383/4	lpis
			182003_2.0004.1389/1	lpis
			182003_2.0004.1402	lpis
			182003_2.0004.1403/1	lpis
			182003_2.0004.1508	lpis
			182003_2.0004.1598	lpis
			182003_2.0004.1599	lpis
			182003_2.0004.1600	lpis
			182003_2.0004.1743	lpis
			182003_2.0004.1744	lpis
			182003_2.0004.2282/10	lpis
			182003_2.0004.2282/11	lpis
			182003_2.0004.2282/12	lpis
			182003_2.0004.2282/13	lpis

Rodzaj gruntu	Nadleśnictwo/ gmina	Obręb leśny/obręb ewidencyjny	Adres wyłączenia leśnego (2)/działki ewid.	Adres działki ewid. wg (1)
			182003_2.0004.2282/14	lpis
			182003_2.0004.2282/15	lpis
			182003_2.0004.2282/16	lpis
			182003_2.0004.2282/17	lpis
			182003_2.0004.2282/18	lpis
			182003_2.0004.2282/21	lpis
			182003_2.0004.2282/22	lpis
			182003_2.0004.2282/23	lpis
			182003_2.0004.2282/24	lpis
			182003_2.0004.2282/25	lpis
			182003_2.0004.2282/26	lpis
			182003_2.0004.2282/27	lpis
			182003_2.0004.2282/28	lpis
			182003_2.0004.2282/29	lpis
			182003_2.0004.2282/3	lpis
			182003_2.0004.2282/30	lpis
			182003_2.0004.2282/31	lpis
			182003_2.0004.2282/32	lpis
			182003_2.0004.2282/33	lpis
			182003_2.0004.2282/34	lpis
			182003_2.0004.2282/35	lpis
			182003_2.0004.2282/36	lpis
			182003_2.0004.2282/37	lpis
			182003_2.0004.2282/38	lpis
			182003_2.0004.2282/39	lpis
			182003_2.0004.2282/40	lpis
			182003_2.0004.2282/42	lpis
			182003_2.0004.2282/43	lpis
			182003_2.0004.2282/45	lpis
			182003_2.0004.2282/46	lpis
			182003_2.0004.2282/47	lpis
			182003_2.0004.2282/48	lpis
			182003_2.0004.2282/49	lpis
			182003_2.0004.2282/5	lpis
			182003_2.0004.2282/50	lpis
			182003_2.0004.2282/51	lpis
			182003_2.0004.2282/52	lpis
			182003_2.0004.2282/53	lpis
			182003_2.0004.2282/54	lpis
			182003_2.0004.2282/55	lpis
			182003_2.0004.2282/56	lpis
			182003_2.0004.2282/57	lpis
			182003_2.0004.2282/58	lpis

Rodzaj gruntu	Nadleśnictwo/ gmina	Obręb leśny/obręb ewidencyjny	Adres wyłączenia leśnego (2)/działki ewid.	Adres działki ewid. wg (1)
			182003_2.0004.2282/59	lpis
			182003_2.0004.2282/6	lpis
			182003_2.0004.2282/60	lpis
			182003_2.0004.2282/61	lpis
			182003_2.0004.2282/62	lpis
			182003_2.0004.2282/63	lpis
			182003_2.0004.2282/64	lpis
			182003_2.0004.2282/65	lpis
			182003_2.0004.2282/66	lpis
			182003_2.0004.2282/67	lpis
			182003_2.0004.2282/68	lpis
			182003_2.0004.2282/69	lpis
			182003_2.0004.2282/7	lpis
			182003_2.0004.2282/70	lpis
			182003_2.0004.2282/8	lpis
			182003_2.0004.2282/81	lpis
			182003_2.0004.2282/9	lpis
			182003_2.0004.2283/1	lpis
			182003_2.0004.2316	lpis
			182003_2.0004.2317	lpis
			182003_2.0004.2318	lpis
			182003_2.0004.2323	lpis
			182003_2.0004.2388/1	lpis
			182003_2.0004.302	lpis
			182003_2.0004.303	lpis
			182003_2.0004.304/3	lpis
			182003_2.0004.305/3	lpis
			182003_2.0004.306/3	lpis
			182003_2.0004.307/3	lpis
			182003_2.0004.308/4	lpis
			182003_2.0004.311/3	lpis
			182003_2.0004.312/4	lpis
			182003_2.0004.314/4	lpis
			182003_2.0004.315/3	lpis
			182003_2.0004.316/3	lpis
			182003_2.0004.317/3	lpis
			182003_2.0004.318/3	lpis
			182003_2.0004.319/3	lpis
			182003_2.0004.320/3	lpis
			182003_2.0004.321/3	lpis
			182003_2.0004.322/4	lpis
			182003_2.0004.324/4	lpis
			182003_2.0004.325/3	lpis

Rodzaj gruntu	Nadleśnictwo/ gmina	Obręb leśny/obręb ewidencyjny	Adres wyłączenia leśnego (2)/działki ewid.	Adres działki ewid. wg (1)
			182003_2.0004.326/3	lpis
			182003_2.0004.327/3	lpis
			182003_2.0004.328/3	lpis
			182003_2.0004.329	lpis
			182003_2.0004.330	lpis
			182003_2.0004.331	lpis
			182003_2.0004.332	lpis
			182003_2.0004.333/1	lpis
			182003_2.0004.333/2	lpis
			182003_2.0004.334	lpis
			182003_2.0004.335	lpis
			182003_2.0004.336	lpis
			182003_2.0004.337	lpis
			182003_2.0004.338	lpis
			182003_2.0004.339	lpis
			182003_2.0004.340	lpis
			182003_2.0004.341/1	lpis
			182003_2.0004.342/1	lpis
			182003_2.0004.343	lpis
			182003_2.0004.344/1	lpis
			182003_2.0004.345/1	lpis
			182003_2.0004.346	lpis
			182003_2.0004.347	lpis
			182003_2.0004.348	lpis
			182003_2.0004.349	lpis
			182003_2.0004.350	lpis
			182003_2.0004.351	lpis
			182003_2.0004.352/1	lpis
			182003_2.0004.353/1	lpis
			182003_2.0004.354	lpis
			182003_2.0004.355	lpis
			182003_2.0004.356	lpis
			182003_2.0004.357	lpis
			182003_2.0004.358/3	lpis
			182003_2.0004.359	lpis
			182003_2.0004.360	lpis
			182003_2.0004.361/1	lpis
			182003_2.0004.363/1	lpis
			182003_2.0004.365/1	lpis
			182003_2.0004.367/1	lpis
			182003_2.0004.370/1	lpis
			182003_2.0004.371/1	lpis
			182003_2.0004.374/1	lpis

Rodzaj gruntu	Nadleśnictwo/ gmina	Obręb leśny/obręb ewidencyjny	Adres wyłączenia leśnego (2)/działki ewid.	Adres działki ewid. wg (1)
			182003_2.0004.375/1	lpis
			182003_2.0004.378/1	lpis
			182003_2.0004.379/1	lpis
			182003_2.0004.382/1	lpis
			182003_2.0004.383/1	lpis
			182003_2.0004.386/1	lpis
			182003_2.0004.387/3	lpis
			182003_2.0004.387/4	lpis
			182003_2.0004.390/1	lpis
			182003_2.0004.391/1	lpis
			182003_2.0004.393	lpis
			182003_2.0004.394	lpis
			182003_2.0004.395	lpis
			182003_2.0004.396	lpis
			182003_2.0004.398	lpis
			182003_2.0004.399/1	lpis
			182003_2.0004.401/1	lpis
			182003_2.0004.403/1	lpis
			182003_2.0004.404	lpis
			182003_2.0004.405	lpis
			182003_2.0004.406	lpis
			182003_2.0004.407	lpis
			182003_2.0004.408	lpis
			182003_2.0004.411/1	lpis
			182003_2.0004.412/1	lpis
			182003_2.0004.415/1	lpis
			182003_2.0004.417/1	lpis
			182003_2.0004.419/1	lpis
			182003_2.0004.423/1	lpis
			182003_2.0004.425/1	lpis
			182003_2.0004.427/1	lpis
			182003_2.0004.429/1	lpis
			182003_2.0004.430/1	lpis
			182003_2.0004.431	lpis
			182003_2.0004.432	lpis
			182003_2.0004.433/1	lpis
			182003_2.0004.434/1	lpis
			182003_2.0004.435	lpis
			182003_2.0004.436	lpis
			182003_2.0004.437	lpis
			182003_2.0004.438	lpis
			182003_2.0004.439	lpis
			182003_2.0004.440	lpis

Rodzaj gruntu	Nadleśnictwo/ gmina	Obręb leśny/obręb ewidencyjny	Adres wyłączenia leśnego (2)/działki ewid.	Adres działki ewid. wg (1)
			182003_2.0004.441/1	lpis
			182003_2.0004.442/1	lpis
			182003_2.0004.443	lpis
			182003_2.0004.445	lpis
			182003_2.0004.446	lpis
			182003_2.0004.447/1	lpis
			182003_2.0004.448	lpis
			182003_2.0004.449/1	lpis
			182003_2.0004.450/1	lpis
			182003_2.0004.452/1	lpis
			182003_2.0004.454/1	lpis
			182003_2.0004.456/1	lpis
			182003_2.0004.458/1	lpis
			182003_2.0004.460/3	lpis
			182003_2.0004.460/4	lpis
			182003_2.0004.464/1	lpis
			182003_2.0004.465	lpis
			182003_2.0004.466	lpis
			182003_2.0004.467	lpis
			182003_2.0004.468	lpis
			182003_2.0004.469/1	lpis
			182003_2.0004.469/2	lpis
			182003_2.0004.470	lpis
			182003_2.0004.471/1	lpis
			182003_2.0004.472/1	lpis
			182003_2.0004.473	lpis
			182003_2.0004.474	lpis
			182003_2.0004.475	lpis
			182003_2.0004.476	lpis
			182003_2.0004.477/1	lpis
			182003_2.0004.479/1	lpis
			182003_2.0004.480	lpis
			182003_2.0004.481	lpis
			182003_2.0004.482	lpis
			182003_2.0004.483	lpis
			182003_2.0004.484/1	lpis
			182003_2.0004.485/2	lpis
			182003_2.0004.485/3	lpis
			182003_2.0004.486	lpis
			182003_2.0004.487	lpis
			182003_2.0004.488	lpis
			182003_2.0004.489	lpis
			182003_2.0004.490	lpis

Rodzaj gruntu	Nadleśnictwo/ gmina	Obręb leśny/obręb ewidencyjny	Adres wyłączenia leśnego (2)/działki ewid.	Adres działki ewid. wg (1)
			182003_2.0004.491	lpis
			182003_2.0004.492	lpis
			182003_2.0004.493	lpis
			182003_2.0004.494/1	lpis
			182003_2.0004.494/2	lpis
			182003_2.0004.495	lpis
			182003_2.0004.496	lpis
			182003_2.0004.497/1	lpis
			182003_2.0004.498/1	lpis
			182003_2.0004.499	lpis
			182003_2.0004.500	lpis
			182003_2.0004.501	lpis
			182003_2.0004.502	lpis
			182003_2.0004.503	lpis
			182003_2.0004.504	lpis
			182003_2.0004.505	lpis
			182003_2.0004.506	lpis
			182003_2.0004.507	lpis
			182003_2.0004.508/1	lpis
			182003_2.0004.509	lpis
			182003_2.0004.510/1	lpis
			182003_2.0004.511/1	lpis
			182003_2.0004.512	lpis
			182003_2.0004.513/1	lpis
			182003_2.0004.514	lpis
			182003_2.0004.515	lpis
			182003_2.0004.516	lpis
			182003_2.0004.517	lpis
			182003_2.0004.518	lpis
			182003_2.0004.519	lpis
			182003_2.0004.520	lpis
			182003_2.0004.521	lpis
			182003_2.0004.522	lpis
			182003_2.0004.523	lpis
			182003_2.0004.524/1	lpis
			182003_2.0004.525/1	lpis
			182003_2.0004.526/1	lpis
			182003_2.0004.527/1	lpis
			182003_2.0004.528	lpis
			182003_2.0004.529	lpis
			182003_2.0004.530	lpis
			182003_2.0004.531	lpis
			182003_2.0004.532	lpis

Rodzaj gruntu	Nadleśnictwo/ gmina	Obręb leśny/obręb ewidencyjny	Adres wyłączenia leśnego (2)/działki ewid.	Adres działki ewid. wg (1)
			182003_2.0004.533	lpis
			182003_2.0004.534	lpis
			182003_2.0004.535	lpis
			182003_2.0004.536	lpis
			182003_2.0004.537/1	lpis
			182003_2.0004.538	lpis
			182003_2.0004.539/1	lpis
			182003_2.0004.540	lpis
			182003_2.0004.541	lpis
			182003_2.0004.542	lpis
			182003_2.0004.543	lpis
			182003_2.0004.544	lpis
			182003_2.0004.545	lpis
			182003_2.0004.546	lpis
			182003_2.0004.547	lpis
			182003_2.0004.548	lpis
			182003_2.0004.549/1	lpis
			182003_2.0004.550/2	lpis
			182003_2.0004.550/3	lpis
			182003_2.0004.551/2	lpis
			182003_2.0004.551/3	lpis
			182003_2.0004.552	lpis
			182003_2.0004.553	lpis
			182003_2.0004.554	lpis
			182003_2.0004.555	lpis
			182003_2.0004.556/1	lpis
			182003_2.0004.556/2	lpis
			182003_2.0004.557/1	lpis
			182003_2.0004.557/2	lpis
			182003_2.0004.558	lpis
			182003_2.0004.559	lpis
			182003_2.0004.560	lpis
			182003_2.0004.561	lpis
			182003_2.0004.562	lpis
			182003_2.0004.563/1	lpis
			182003_2.0004.564	lpis
			182003_2.0004.565/1	lpis
			182003_2.0004.567/1	lpis
			182003_2.0004.568	lpis
			182003_2.0004.569	lpis
			182003_2.0004.570	lpis
			182003_2.0004.571/1	lpis
			182003_2.0004.573/1	lpis

Rodzaj gruntu	Nadleśnictwo/ gmina	Obręb leśny/obręb ewidencyjny	Adres wyłączenia leśnego (2)/działki ewid.	Adres działki ewid. wg (1)
			182003_2.0004.574	lpis
			182003_2.0004.575	lpis
			182003_2.0004.576	lpis
			182003_2.0004.577	lpis
			182003_2.0004.578	lpis
			182003_2.0004.579	lpis
			182003_2.0004.580	lpis
			182003_2.0004.581/1	lpis
			182003_2.0004.583/1	lpis
			182003_2.0004.584	lpis
			182003_2.0004.585	lpis
			182003_2.0004.586/1	lpis
			182003_2.0004.586/2	lpis
			182003_2.0004.587	lpis
			182003_2.0004.588/1	lpis
			182003_2.0004.590/1	lpis
			182003_2.0004.591/1	lpis
			182003_2.0004.591/2	lpis
			182003_2.0004.592	lpis
			182003_2.0004.593	lpis
			182003_2.0004.594/1	lpis
			182003_2.0004.595	lpis
			182003_2.0004.596/1	lpis
			182003_2.0004.597	lpis
			182003_2.0004.598/1	lpis
			182003_2.0004.599	lpis
			182003_2.0004.600	lpis
			182003_2.0004.601	lpis
			182003_2.0004.602	lpis
			182003_2.0004.603	lpis
			182003_2.0004.604	lpis
			182003_2.0004.605	lpis
			182003_2.0004.606/1	lpis
			182003_2.0004.607/2	lpis
			182003_2.0004.607/3	lpis
			182003_2.0004.608	lpis
			182003_2.0004.609	lpis
			182003_2.0004.610	lpis
			182003_2.0004.611	lpis
			182003_2.0004.612/1	lpis
			182003_2.0004.613/1	lpis
			182003_2.0004.614	lpis
			182003_2.0004.615	lpis

Rodzaj gruntu	Nadleśnictwo/ gmina	Obręb leśny/obręb ewidencyjny	Adres wyłączenia leśnego (2)/działki ewid.	Adres działki ewid. wg (1)
			182003_2.0004.616	lpis
			182003_2.0004.617	lpis
			182003_2.0004.618	lpis
			182003_2.0004.619	lpis
			182003_2.0004.620/1	lpis
			182003_2.0004.621/1	lpis
			182003_2.0004.622	lpis
			182003_2.0004.623	lpis
			182003_2.0004.624	lpis
			182003_2.0004.625	lpis
			182003_2.0004.626	lpis
			182003_2.0004.628	lpis
			182003_2.0004.629	lpis
			182003_2.0004.630	lpis
			182003_2.0004.631	lpis
			182003_2.0004.632	lpis
			182003_2.0004.633	lpis
			182003_2.0004.634	lpis
			182003_2.0004.635	lpis
			182003_2.0004.636	lpis
			182003_2.0004.637/1	lpis
			182003_2.0004.638	lpis
			182003_2.0004.639	lpis
			182003_2.0004.640	lpis
			182003_2.0004.641	lpis
			182003_2.0004.642	lpis
			182003_2.0004.643	lpis
			182003_2.0004.644	lpis
			182003_2.0004.645	lpis
			182003_2.0004.646	lpis
			182003_2.0004.647/1	lpis
			182003_2.0004.648/1	lpis
			182003_2.0004.649	lpis
			182003_2.0004.650	lpis
			182003_2.0004.651	lpis
			182003_2.0004.652	lpis
			182003_2.0004.653/1	lpis
			182003_2.0004.654/1	lpis
			182003_2.0004.655	lpis
			182003_2.0004.656	lpis
			182003_2.0004.657	lpis
			182003_2.0004.658	lpis
			182003_2.0004.659	lpis

Rodzaj gruntu	Nadleśnictwo/ gmina	Obręb leśny/obręb ewidencyjny	Adres wyłączenia leśnego (2)/działki ewid.	Adres działki ewid. wg (1)
			182003_2.0004.660	lpis
			182003_2.0004.662/1	lpis
			182003_2.0004.663/1	lpis
			182003_2.0004.664/1	lpis
			182003_2.0004.665	lpis
			182003_2.0004.666	lpis
			182003_2.0004.667	lpis
			182003_2.0004.668	lpis
			182003_2.0004.669	lpis
			182003_2.0004.670	lpis
			182003_2.0004.671	lpis
			182003_2.0004.673	lpis
			182003_2.0004.679/1	lpis
			182003_2.0004.679/3	lpis
			182003_2.0004.679/4	lpis
			182003_2.0004.680/1	lpis
			182003_2.0004.750/1	lpis
			182003_2.0004.751/1	lpis
			182003_2.0004.752/1	lpis
			182003_2.0004.754/1	lpis
			182003_2.0004.754/2	lpis
			182003_2.0004.761/2	lpis
			182003_2.0004.763	lpis
			182003_2.0004.764	lpis
			182003_2.0004.765	lpis
			182003_2.0004.766/1	lpis
			182003_2.0004.770/1	lpis
			182003_2.0004.771	lpis
			182003_2.0004.772	lpis
			182003_2.0004.773	lpis
			182003_2.0004.774/3	lpis
			182003_2.0004.775	lpis
			182003_2.0004.776	lpis
			182003_2.0004.777	lpis
			182003_2.0004.778	lpis
			182003_2.0004.779	lpis
			182003_2.0004.780	lpis
			182003_2.0004.781/1	lpis
			182003_2.0004.782/1	lpis
			182003_2.0004.783	lpis
			182003_2.0004.784	lpis
			182003_2.0004.785	lpis
			182003_2.0004.786	lpis

Rodzaj gruntu	Nadleśnictwo/ gmina	Obręb leśny/obręb ewidencyjny	Adres wyłączenia leśnego (2)/działki ewid.	Adres działki ewid. wg (1)
			182003_2.0004.787	lpis
			182003_2.0004.788	lpis
			182003_2.0004.789/1	lpis
			182003_2.0004.790/1	lpis
			182003_2.0004.791/1	lpis
			182003_2.0004.793/1	lpis
			182003_2.0004.795/1	lpis
			182003_2.0004.796/1	lpis
			182003_2.0004.797/1	lpis
			182003_2.0004.798	lpis
			182003_2.0004.799/1	lpis
			182003_2.0004.800	lpis
			182003_2.0004.802	lpis
			182003_2.0004.803	lpis
			182003_2.0004.804/3	lpis
			182003_2.0004.804/5	lpis
			182003_2.0004.805/1	lpis
			182003_2.0004.806	lpis
			182003_2.0004.807	lpis
			182003_2.0004.808	lpis
			182003_2.0004.809	lpis
			182003_2.0004.810	lpis
			182003_2.0004.811	lpis
			182003_2.0004.812	lpis
			182003_2.0004.813	lpis
			182003_2.0004.814	lpis
			182003_2.0004.815	lpis
			182003_2.0004.816/1	lpis
			182003_2.0004.816/2	lpis
			182003_2.0004.817	lpis
			182003_2.0004.818	lpis
			182003_2.0004.819	lpis
			182003_2.0004.820/1	lpis
			182003_2.0004.820/2	lpis
			182003_2.0004.821/1	lpis
			182003_2.0004.821/2	lpis
			182003_2.0004.822	lpis
			182003_2.0004.823/1	lpis
			182003_2.0004.824/1	lpis
			182003_2.0004.825/1	lpis
			182003_2.0004.826	lpis
			182003_2.0004.827/1	lpis
			182003_2.0004.828/1	lpis

Rodzaj gruntu	Nadleśnictwo/ gmina	Obręb leśny/obręb ewidencyjny	Adres wyłączenia leśnego (2)/działki ewid.	Adres działki ewid. wg (1)
			182003_2.0004.829/1	lpis
			182003_2.0004.830/1	lpis
			182003_2.0004.830/2	lpis
			182003_2.0004.830/4	lpis
			182003_2.0004.831/1	lpis
			182003_2.0004.832	lpis
			182003_2.0004.833/1	lpis
			182003_2.0004.834/1	lpis
			182003_2.0004.836/1	lpis
			182003_2.0004.837/1	lpis
			182003_2.0004.838/1	lpis
			182003_2.0004.838/3	lpis
			182003_2.0004.839/1	lpis
			182003_2.0004.839/3	lpis
			182003_2.0004.840/1	lpis
			182003_2.0004.840/4	lpis
			182003_2.0004.840/5	lpis
			182003_2.0004.841/1	lpis
			182003_2.0004.842/1	lpis
			182003_2.0004.843/1	lpis
			182003_2.0004.843/2	lpis
			182003_2.0004.843/5	lpis
			182003_2.0004.843/6	lpis
			182003_2.0004.844/1	lpis
			182003_2.0004.845	lpis
			182003_2.0004.846	lpis
			182003_2.0004.847	lpis
			182003_2.0004.848	lpis
			182003_2.0004.849/1	lpis
			182003_2.0004.849/2	lpis
			182003_2.0004.849/3	lpis
			182003_2.0004.850/2	lpis
			182003_2.0004.852/3	lpis
			182003_2.0004.852/6	lpis
			182003_2.0004.853/1	lpis
			182003_2.0004.854/1	lpis
			182003_2.0004.855/4	lpis
			182003_2.0004.855/5	lpis
			182003_2.0004.855/6	lpis
			182003_2.0004.857/1	lpis
			182003_2.0004.858/3	lpis
			182003_2.0004.858/4	lpis
			182003_2.0004.859/2	lpis

Rodzaj gruntu	Nadleśnictwo/ gmina	Obręb leśny/obręb ewidencyjny	Adres wyłączenia leśnego (2)/działki ewid.	Adres działki ewid. wg (1)
			182003_2.0004.860/1	lpis
			182003_2.0004.861/1	lpis
			182003_2.0004.862/1	lpis
			182003_2.0004.863/1	lpis
			182003_2.0004.864/1	lpis
			182003_2.0004.866/1	lpis
			182003_2.0004.867	lpis
			182003_2.0004.868/1	lpis
			182003_2.0004.869/1	lpis
			182003_2.0004.870/1	lpis
			182003_2.0004.871/1	lpis
			182003_2.0004.872/1	lpis
			182003_2.0004.873/2	lpis
			182003_2.0004.874/1	lpis
			182003_2.0004.875/2	lpis
			182003_2.0004.877/1	lpis
			182003_2.0004.878/1	lpis
			182003_2.0004.879/1	lpis
			182003_2.0004.880/1	lpis
			182003_2.0004.881/2	lpis
			182003_2.0004.882/1	lpis
			182003_2.0004.884/1	lpis
			182003_2.0004.885/1	lpis
			182003_2.0004.886/2	lpis
			182003_2.0004.887/1	lpis
			182003_2.0004.888/2	lpis
			182003_2.0004.890/1	lpis
			182003_2.0004.891/1	lpis
			182003_2.0004.892/1	lpis
			182003_2.0004.893/2	lpis
			182003_2.0004.895/1	lpis
			182003_2.0004.896/1	lpis
			182003_2.0004.897/1	lpis
			182003_2.0004.898/2	lpis
			182003_2.0004.899/1	lpis
			182003_2.0004.900/1	lpis
			182003_2.0004.902/1	lpis
			182003_2.0004.903/4	lpis
			182003_2.0004.903/5	lpis
			182003_2.0004.904/1	lpis
			182003_2.0004.907/2	lpis
			182003_2.0004.908/2	lpis
			182003_2.0004.910/2	lpis

Rodzaj gruntu	Nadleśnictwo/ gmina	Obręb leśny/obręb ewidencyjny	Adres wyłączenia leśnego (2)/działki ewid.	Adres działki ewid. wg (1)
			182003_2.0004.911	lpis
			182003_2.0004.912/1	lpis
			182003_2.0004.913/1	lpis
			182003_2.0004.914/1	lpis
			182003_2.0004.916/1	lpis
			182003_2.0004.916/2	lpis
			182003_2.0004.917/1	lpis
			182003_2.0004.917/3	lpis
			182003_2.0004.918/1	lpis
			182003_2.0004.918/3	lpis
			182003_2.0004.919/1	lpis
			182003_2.0004.919/3	lpis
			182003_2.0004.920/1	lpis
			182003_2.0004.920/3	lpis
			182003_2.0004.921/1	lpis
			182003_2.0004.921/3	lpis
			182003_2.0004.923/1	lpis
			182003_2.0004.923/3	lpis
			182003_2.0004.924/3	lpis
			182003_2.0004.925/3	lpis
			182003_2.0004.925/4	lpis
			182003_2.0004.926/1	lpis
			182003_2.0004.926/3	lpis
			182003_2.0004.927/1	lpis
			182003_2.0004.927/3	lpis
			182003_2.0004.928/1	lpis
			182003_2.0004.928/3	lpis
			182003_2.0004.929/1	lpis
			182003_2.0004.929/3	lpis
			182003_2.0004.930/1	lpis
			182003_2.0004.930/3	lpis
			182003_2.0004.931/1	lpis
			182003_2.0004.931/3	lpis
			182003_2.0004.932/1	lpis
			182003_2.0004.932/2	lpis
			182003_2.0004.933/1	lpis
			182003_2.0004.933/2	lpis
			182003_2.0004.934/1	lpis
			182003_2.0004.934/3	lpis
			182003_2.0004.935/1	lpis
			182003_2.0004.935/2	lpis
			182003_2.0004.936/1	lpis
			182003_2.0004.937/1	lpis

Rodzaj gruntu	Nadleśnictwo/ gmina	Obręb leśny/obręb ewidencyjny	Adres wyłączenia leśnego (2)/działki ewid.	Adres działki ewid. wg (1)
			182003_2.0004.938/1	lpis
			182003_2.0004.939/1	lpis
			182003_2.0004.940/1	lpis
			182003_2.0004.941/1	lpis
			182003_2.0004.942/1	lpis
			182003_2.0004.943/1	lpis
			182003_2.0004.944/1	lpis
			182003_2.0004.945/1	lpis
			182003_2.0004.946/3	lpis
			182003_2.0004.947/1	lpis
			182003_2.0004.947/3	lpis
			182003_2.0004.948	lpis
			182003_2.0004.950	lpis
			182003_2.0004.951	lpis
			182003_2.0004.952	lpis
			182003_2.0004.953	lpis
			182003_2.0004.954	lpis
			182003_2.0004.955	lpis
			182003_2.0004.956	lpis
			182003_2.0004.957	lpis
			182003_2.0004.958	lpis
			182003_2.0004.959	lpis
			182003_2.0004.960	lpis
			182003_2.0004.961	lpis
			182003_2.0004.962	lpis
			182003_2.0004.963	lpis
			182003_2.0004.964	lpis
			182003_2.0004.965	lpis
			182003_2.0004.966	lpis
			182003_2.0004.967	lpis
			182003_2.0004.968/1	lpis
			182003_2.0004.970/1	lpis
			182003_2.0004.971	lpis
			182003_2.0004.972	lpis
			182003_2.0004.973	lpis
			182003_2.0004.974	lpis
			182003_2.0004.975	lpis
			182003_2.0004.976	lpis
			182003_2.0004.977	lpis
			182003_2.0004.990	lpis
			182003_2.0004.991	lpis
			182003_2.0004.992	lpis
			182003_2.0004.993	lpis

Rodzaj gruntu	Nadleśnictwo/ gmina	Obręb leśny/obręb ewidencyjny	Adres wyłączenia leśnego (2)/działki ewid.	Adres działki ewid. wg (1)
			182003_2.0004.994	lpis
			182003_2.0004.995	lpis
			182003_2.0004.996	lpis
			182003_2.0004.997	lpis
			182003_2.0004.998/1	lpis
		Stale	182003_2.0006.3493	lpis
			182003_2.0006.3560	lpis
			182003_2.0006.3561/1	lpis
			182003_2.0006.3561/2	lpis
			182003_2.0006.3568	lpis
			182003_2.0006.3570	lpis
			182003_2.0006.3571	lpis
			182003_2.0006.3572	lpis
			182003_2.0006.3573/2	lpis
			182003_2.0006.3577	lpis
			182003_2.0006.3578	lpis
			182003_2.0006.3579	lpis
			182003_2.0006.3580	lpis
			182003_2.0006.3605	lpis
			182003_2.0006.3656	lpis
			182003_2.0006.3692	lpis
			182003_2.0006.3695	lpis
			182003_2.0006.3696	lpis
			182003_2.0006.3697	lpis
			182003_2.0006.3700	lpis
			182003_2.0006.3740	lpis
			182003_2.0006.3742	lpis
			182003_2.0006.3743	lpis
			182003_2.0006.3744	lpis
			182003_2.0006.3746	lpis
			182003_2.0006.3747	lpis
			182003_2.0006.3748	lpis
			182003_2.0006.3749	lpis
			182003_2.0006.3750	lpis
			182003_2.0006.3751	lpis
			182003_2.0006.3752	lpis
			182003_2.0006.3753	lpis
			182003_2.0006.3754	lpis
			182003_2.0006.3756	lpis
			182003_2.0006.3757	lpis
			182003_2.0006.3758	lpis
			182003_2.0006.3759	lpis
			182003_2.0006.3760	lpis

Rodzaj gruntu	Nadleśnictwo/ gmina	Obręb leśny/obręb ewidencyjny	Adres wyłączenia leśnego (2)/działki ewid.	Adres działki ewid. wg (1)
			182003_2.0006.3761	lpis
			182003_2.0006.3762	lpis
			182003_2.0006.3763	lpis
			182003_2.0006.3764	lpis
			182003_2.0006.3765	lpis
			182003_2.0006.3766	lpis
			182003_2.0006.3767	lpis
			182003_2.0006.3768	lpis
			182003_2.0006.3769	lpis
			182003_2.0006.3770	lpis
			182003_2.0006.3771	lpis
			182003_2.0006.3772	lpis
			182003_2.0006.3773	lpis
			182003_2.0006.3774	lpis
			182003_2.0006.3775	lpis
			182003_2.0006.3776	lpis
			182003_2.0006.3777	lpis
			182003_2.0006.3778	lpis
			182003_2.0006.3779	lpis
			182003_2.0006.3781	lpis
			182003_2.0006.3782	lpis
			182003_2.0006.3784	lpis
			182003_2.0006.3785	lpis
			182003_2.0006.3786	lpis
			182003_2.0006.3787	lpis
			182003_2.0006.3788	lpis
			182003_2.0006.3789/1	lpis
			182003_2.0006.3789/2	lpis
			182003_2.0006.3790	lpis
			182003_2.0006.3791	lpis
			182003_2.0006.3792/1	lpis
			182003_2.0006.3792/2	lpis
			182003_2.0006.3793	lpis
			182003_2.0006.3794	lpis
			182003_2.0006.3795	lpis
			182003_2.0006.3796	lpis
			182003_2.0006.3797	lpis
			182003_2.0006.3798	lpis
			182003_2.0006.3799	lpis
			182003_2.0006.3800/1	lpis
			182003_2.0006.3800/2	lpis
			182003_2.0006.3801	lpis
			182003_2.0006.3804	lpis

Rodzaj gruntu	Nadleśnictwo/ gmina	Obręb leśny/obręb ewidencyjny	Adres wyłączenia leśnego (2)/działki ewid.	Adres działki ewid. wg (1)
			182003_2.0006.3805	lpis
			182003_2.0006.3806	lpis
			182003_2.0006.3807	lpis
			182003_2.0006.3808	lpis
			182003_2.0006.3809/1	lpis
			182003_2.0006.3809/2	lpis
			182003_2.0006.3810	lpis
			182003_2.0006.3811	lpis
			182003_2.0006.3812	lpis
			182003_2.0006.3813	lpis
			182003_2.0006.3814	lpis
			182003_2.0006.3815	lpis
			182003_2.0006.3816	lpis
			182003_2.0006.3817	lpis
			182003_2.0006.3818	lpis
			182003_2.0006.3819	lpis
			182003_2.0006.3823	lpis
			182003_2.0006.3824	lpis
			182003_2.0006.3825	lpis
			182003_2.0006.3826/1	lpis
			182003_2.0006.3826/2	lpis
			182003_2.0006.3827	lpis
			182003_2.0006.3828	lpis
			182003_2.0006.3829/1	lpis
			182003_2.0006.3829/2	lpis
			182003_2.0006.3830	lpis
			182003_2.0006.3831	lpis
			182003_2.0006.3832	lpis
			182003_2.0006.3833	lpis
			182003_2.0006.3834	lpis
			182003_2.0006.3835	lpis
			182003_2.0006.3836	lpis
			182003_2.0006.3842	lpis
			182003_2.0006.3843	lpis
			182003_2.0006.3844	lpis
			182003_2.0006.3845	lpis
			182003_2.0006.3846/1	lpis
			182003_2.0006.3846/2	lpis
			182003_2.0006.3847	lpis
			182003_2.0006.3848	lpis
			182003_2.0006.3849/1	lpis
			182003_2.0006.3849/2	lpis
			182003_2.0006.3850	lpis

Rodzaj gruntu	Nadleśnictwo/ gmina	Obręb leśny/obręb ewidencyjny	Adres wyłączenia leśnego (2)/działki ewid.	Adres działki ewid. wg (1)
			182003_2.0006.3851	łpis
			182003_2.0006.3852	łpis
			182003_2.0006.3853	łpis
			182003_2.0006.3854	łpis
			182003_2.0006.3855	łpis
			182003_2.0006.3856	łpis
			182003_2.0006.3857	łpis
			182003_2.0006.3858	łpis
			182003_2.0006.3859	łpis
			182003_2.0006.3860	łpis
			182003_2.0006.3861	łpis
			182003_2.0006.3862	łpis
			182003_2.0006.3863	łpis
			182003_2.0006.3864	łpis
			182003_2.0006.3865	łpis
			182003_2.0006.3866/1	łpis
			182003_2.0006.3866/2	łpis
			182003_2.0006.3867	łpis
			182003_2.0006.3869	łpis
			182003_2.0006.3870	łpis
			182003_2.0006.3871	łpis
			182003_2.0006.3872	łpis
			182003_2.0006.3873	łpis
			182003_2.0006.3874	łpis
			182003_2.0006.3875	łpis
			182003_2.0006.4614	łpis
			182003_2.0006.4615/1	łpis
			182003_2.0006.4615/2	łpis
		Wydrza	182003_2.0007.1289	łpis
			182003_2.0007.1290	łpis
			182003_2.0007.130/3	łpis
			182003_2.0007.133/4	łpis
			182003_2.0007.134/4	łpis
			182003_2.0007.136/4	łpis
			182003_2.0007.137	łpis
			182003_2.0007.138	łpis
			182003_2.0007.139/4	łpis
			182003_2.0007.140/3	łpis
			182003_2.0007.141	łpis
			182003_2.0007.142	łpis
			182003_2.0007.150/4	łpis
			182003_2.0007.151/4	łpis
			182003_2.0007.152/2	łpis

Rodzaj gruntu	Nadleśnictwo/ gmina	Obręb leśny/obręb ewidencyjny	Adres wyłączenia leśnego (2)/działki ewid.	Adres działki ewid. wg (1)
			182003_2.0007.153	lpis
			182003_2.0007.154	lpis
			182003_2.0007.155	lpis
			182003_2.0007.156	lpis
			182003_2.0007.157	lpis
			182003_2.0007.158	lpis
			182003_2.0007.159	lpis
			182003_2.0007.160	lpis
			182003_2.0007.161	lpis
			182003_2.0007.162	lpis
			182003_2.0007.163	lpis
			182003_2.0007.164	lpis
			182003_2.0007.1644	lpis
			182003_2.0007.1645	lpis
			182003_2.0007.1646	lpis
			182003_2.0007.165	lpis
			182003_2.0007.166	lpis
			182003_2.0007.167	lpis
			182003_2.0007.168	lpis
			182003_2.0007.169	lpis
			182003_2.0007.170	lpis
			182003_2.0007.171	lpis
			182003_2.0007.172	lpis
			182003_2.0007.1725	lpis
			182003_2.0007.173	lpis
			182003_2.0007.174	lpis
			182003_2.0007.175	lpis
			182003_2.0007.176	lpis
			182003_2.0007.177	lpis
			182003_2.0007.178	lpis
			182003_2.0007.179	lpis
			182003_2.0007.181	lpis
			182003_2.0007.182	lpis
			182003_2.0007.183	lpis
			182003_2.0007.184	lpis
			182003_2.0007.185	lpis
			182003_2.0007.186	lpis
			182003_2.0007.187	lpis
			182003_2.0007.1921	lpis
			182003_2.0007.1922	lpis
			182003_2.0007.1923	lpis
			182003_2.0007.1924	lpis
			182003_2.0007.1925	lpis

Rodzaj gruntu	Nadleśnictwo/ gmina	Obręb leśny/obręb ewidencyjny	Adres wyłączenia leśnego (2)/działki ewid.	Adres działki ewid. wg (1)
			182003_2.0007.1926	lpis
			182003_2.0007.1927	lpis
			182003_2.0007.1928	lpis
			182003_2.0007.1929	lpis
			182003_2.0007.1930	lpis
			182003_2.0007.1931	lpis
			182003_2.0007.1932	lpis
			182003_2.0007.1933	lpis
			182003_2.0007.1934	lpis
			182003_2.0007.1940	lpis
			182003_2.0007.1941	lpis
			182003_2.0007.1942	lpis
			182003_2.0007.1943	lpis
			182003_2.0007.1944	lpis
			182003_2.0007.1945	lpis
			182003_2.0007.1946	lpis
			182003_2.0007.1947	lpis
			182003_2.0007.1948	lpis
			182003_2.0007.1949	lpis
			182003_2.0007.1950/1	lpis
			182003_2.0007.1950/3	lpis
			182003_2.0007.1950/4	lpis
			182003_2.0007.1951	lpis
			182003_2.0007.1952	lpis
			182003_2.0007.1953	lpis
			182003_2.0007.1954/1	lpis
			182003_2.0007.1954/2	lpis
			182003_2.0007.1955/1	lpis
			182003_2.0007.1955/2	lpis
			182003_2.0007.1956	lpis
			182003_2.0007.1957	lpis
			182003_2.0007.1959/1	lpis
			182003_2.0007.1959/2	lpis
			182003_2.0007.1960	lpis
			182003_2.0007.1961	lpis
			182003_2.0007.1962	lpis
			182003_2.0007.1963	lpis
			182003_2.0007.1964	lpis
			182003_2.0007.1965	lpis
			182003_2.0007.1966	lpis
			182003_2.0007.1967	lpis
			182003_2.0007.1968	lpis
			182003_2.0007.1969	lpis

Rodzaj gruntu	Nadleśnictwo/ gmina	Obręb leśny/obręb ewidencyjny	Adres wyłączenia leśnego (2)/działki ewid.	Adres działki ewid. wg (1)
			182003_2.0007.1970	lpis
			182003_2.0007.1971/1	lpis
			182003_2.0007.1971/2	lpis
			182003_2.0007.1972	lpis
			182003_2.0007.1973	lpis
			182003_2.0007.1974	lpis
			182003_2.0007.1975	lpis
			182003_2.0007.1976	lpis
			182003_2.0007.1977	lpis
			182003_2.0007.1978	lpis
			182003_2.0007.1979	lpis
			182003_2.0007.1980	lpis
			182003_2.0007.1981	lpis
			182003_2.0007.1982	lpis
			182003_2.0007.1983	lpis
			182003_2.0007.1984	lpis
			182003_2.0007.1985	lpis
			182003_2.0007.1986	lpis
			182003_2.0007.1987	lpis
			182003_2.0007.1988	lpis
			182003_2.0007.1989	lpis
			182003_2.0007.1990	lpis
			182003_2.0007.1991	lpis
			182003_2.0007.1992	lpis
			182003_2.0007.1993	lpis
			182003_2.0007.1994	lpis
			182003_2.0007.1995	lpis
			182003_2.0007.1996	lpis
			182003_2.0007.1997	lpis
			182003_2.0007.1998	lpis
			182003_2.0007.1999	lpis
			182003_2.0007.2000	lpis
			182003_2.0007.2001	lpis
			182003_2.0007.2002	lpis
			182003_2.0007.2003	lpis
			182003_2.0007.2004	lpis
			182003_2.0007.2005	lpis
			182003_2.0007.2006	lpis
			182003_2.0007.2007	lpis
			182003_2.0007.201	lpis
			182003_2.0007.202	lpis
			182003_2.0007.203	lpis
			182003_2.0007.204	lpis

Rodzaj gruntu	Nadleśnictwo/ gmina	Obręb leśny/obręb ewidencyjny	Adres wyłączenia leśnego (2)/działki ewid.	Adres działki ewid. wg (1)
			182003_2.0007.205	lpis
			182003_2.0007.206	lpis
			182003_2.0007.207	lpis
			182003_2.0007.208	lpis
			182003_2.0007.209	lpis
			182003_2.0007.210	lpis
			182003_2.0007.211	lpis
			182003_2.0007.2119	lpis
			182003_2.0007.212	lpis
			182003_2.0007.213	lpis
			182003_2.0007.214	lpis
			182003_2.0007.215	lpis
			182003_2.0007.216	lpis
			182003_2.0007.217	lpis
			182003_2.0007.218	lpis
			182003_2.0007.219	lpis
			182003_2.0007.220	lpis
			182003_2.0007.221	lpis
			182003_2.0007.222	lpis
			182003_2.0007.223	lpis
			182003_2.0007.224	lpis
			182003_2.0007.225	lpis
			182003_2.0007.225B	lpis
			182003_2.0007.226	lpis
			182003_2.0007.227/1	lpis
			182003_2.0007.227/2	lpis
			182003_2.0007.228	lpis
			182003_2.0007.229	lpis
			182003_2.0007.230	lpis
			182003_2.0007.231/5	lpis
			182003_2.0007.231/5A	lpis
			182003_2.0007.232	lpis
			182003_2.0007.233/3	lpis
			182003_2.0007.2673	lpis
			182003_2.0007.2674	lpis
			182003_2.0007.3351/2	lpis
			182003_2.0007.3352/2	lpis
			182003_2.0007.3448	lpis
			182003_2.0007.3449	lpis
			182003_2.0007.3450	lpis
			182003_2.0007.3451	lpis
			182003_2.0007.3721	lpis
			182003_2.0007.374/3	lpis

Rodzaj gruntu	Nadleśnictwo/ gmina	Obręb leśny/obręb ewidencyjny	Adres wyłączenia leśnego (2)/działki ewid.	Adres działki ewid. wg (1)
			182003_2.0007.376/1	lpis
			182003_2.0007.3780	lpis
			182003_2.0007.3901/16	lpis
			182003_2.0007.3902	lpis
			182003_2.0007.4023	lpis
			182003_2.0007.405	lpis
			182003_2.0007.406/1	lpis
			182003_2.0007.406/2	lpis
			182003_2.0007.407/1	lpis
			182003_2.0007.407/2	lpis
			182003_2.0007.412	lpis
			182003_2.0007.413	lpis
			182003_2.0007.415/1	lpis
			182003_2.0007.415/2	lpis
			182003_2.0007.415/3	lpis
			182003_2.0007.416	lpis
			182003_2.0007.418/1	lpis
			182003_2.0007.418/2	lpis
			182003_2.0007.419	lpis
			182003_2.0007.420	lpis
			182003_2.0007.421	lpis
			182003_2.0007.422	lpis
			182003_2.0007.423	lpis
			182003_2.0007.424	lpis
			182003_2.0007.425	lpis
			182003_2.0007.426	lpis
			182003_2.0007.427	lpis
			182003_2.0007.428	lpis
			182003_2.0007.429	lpis
			182003_2.0007.430/1	lpis
			182003_2.0007.430/2	lpis
			182003_2.0007.431/1	lpis
			182003_2.0007.431/2	lpis
			182003_2.0007.432/1	lpis
			182003_2.0007.432/2	lpis
			182003_2.0007.433/1	lpis
			182003_2.0007.433/2	lpis
			182003_2.0007.434	lpis
			182003_2.0007.435	lpis
			182003_2.0007.436	lpis
			182003_2.0007.437	lpis
			182003_2.0007.438	lpis
			182003_2.0007.439	lpis

Rodzaj gruntu	Nadleśnictwo/ gmina	Obręb leśny/obręb ewidencyjny	Adres wyłączenia leśnego (2)/działki ewid.	Adres działki ewid. wg (1)
			182003_2.0007.440	lpis
			182003_2.0007.441	lpis
			182003_2.0007.442	lpis
			182003_2.0007.443	lpis
			182003_2.0007.444	lpis
			182003_2.0007.445	lpis
			182003_2.0007.446	lpis
			182003_2.0007.447	lpis
			182003_2.0007.448	lpis
			182003_2.0007.449	lpis
			182003_2.0007.450	lpis
			182003_2.0007.451	lpis
			182003_2.0007.452	lpis
			182003_2.0007.453	lpis
			182003_2.0007.455	lpis
			182003_2.0007.456	lpis
			182003_2.0007.457	lpis
			182003_2.0007.458	lpis
			182003_2.0007.459	lpis
			182003_2.0007.460	lpis
			182003_2.0007.461	lpis
			182003_2.0007.462	lpis
			182003_2.0007.463	lpis
			182003_2.0007.464	lpis
			182003_2.0007.465	lpis
			182003_2.0007.466	lpis
			182003_2.0007.467	lpis
			182003_2.0007.468	lpis
			182003_2.0007.469	lpis
			182003_2.0007.470	lpis
			182003_2.0007.471	lpis
			182003_2.0007.472	lpis
			182003_2.0007.473	lpis
			182003_2.0007.474	lpis
			182003_2.0007.475	lpis
			182003_2.0007.476	lpis
			182003_2.0007.477	lpis
			182003_2.0007.478/1	lpis
			182003_2.0007.478/2	lpis
			182003_2.0007.479	lpis
			182003_2.0007.480	lpis
			182003_2.0007.481	lpis
			182003_2.0007.482	lpis

Rodzaj gruntu	Nadleśnictwo/ gmina	Obręb leśny/obręb ewidencyjny	Adres wyłączenia leśnego (2)/działki ewid.	Adres działki ewid. wg (1)
			182003_2.0007.483	lpis
			182003_2.0007.484	lpis
			182003_2.0007.485/1	lpis
			182003_2.0007.485/2	lpis
			182003_2.0007.498	lpis
			182003_2.0007.499	lpis
			182003_2.0007.500	lpis
			182003_2.0007.633	lpis
			182003_2.0007.634	lpis
			182003_2.0007.637/1	lpis
			182003_2.0007.637/2	lpis
			182003_2.0007.638	lpis
			182003_2.0007.641	lpis
			182003_2.0007.657	lpis
			182003_2.0007.658	lpis
			182003_2.0007.661	lpis
			182003_2.0007.662	lpis
			182003_2.0007.665	lpis
			182003_2.0007.666	lpis
			182003_2.0007.683	lpis
			182003_2.0007.684	lpis
			182003_2.0007.685	lpis
			182003_2.0007.686/1	lpis
			182003_2.0007.693	lpis
			182003_2.0007.694/1	lpis
			182003_2.0007.695	lpis
			182003_2.0007.696/1	lpis
			182003_2.0007.698/1	lpis
			182003_2.0007.700/1	lpis
			182003_2.0007.701/1	lpis
			182003_2.0007.701/2	lpis
			182003_2.0007.702/1	lpis
			182003_2.0007.703	lpis
			182003_2.0007.704/1	lpis
			182003_2.0007.706/1	lpis
			182003_2.0007.707	lpis
			182003_2.0007.708/1	lpis
			182003_2.0007.799/1	lpis
			182003_2.0007.801	lpis
			182003_2.0007.802	lpis
			182003_2.0007.804	lpis
			182003_2.0007.809	lpis
			182003_2.0007.810	lpis

Rodzaj gruntu	Nadleśnictwo/ gmina	Obręb leśny/obręb ewidencyjny	Adres wyłączenia leśnego (2)/działki ewid.	Adres działki ewid. wg (1)
			182003_2.0007.811/1	lpis
			182003_2.0007.812/1	lpis
			182003_2.0007.813	lpis
			182003_2.0007.814	lpis
			182003_2.0007.815/1	lpis
			182003_2.0007.816/1	lpis
			182003_2.0007.817/1	lpis
			182003_2.0007.818/1	lpis
		Żupawa	182003_2.0008.753/1	lpis
	Jeżowe	Cholewiana Góra	181203_2.0008.1	lpis
			181203_2.0008.1211	lpis
			181203_2.0008.1551	lpis
			181203_2.0008.1553	lpis
			181203_2.0008.1554	lpis
			181203_2.0008.1555	lpis
			181203_2.0008.1556	lpis
			181203_2.0008.1568	lpis
			181203_2.0008.1569	lpis
			181203_2.0008.1570	lpis
			181203_2.0008.1571	lpis
			181203_2.0008.1572	lpis
			181203_2.0008.1573	lpis
			181203_2.0008.1574	lpis
			181203_2.0008.1865	lpis
			181203_2.0008.1885	lpis
			181203_2.0008.1889	lpis
			181203_2.0008.1890	lpis
			181203_2.0008.1894	lpis
			181203_2.0008.1895	lpis
			181203_2.0008.1896	lpis
			181203_2.0008.1911	lpis
			181203_2.0008.1912	lpis
			181203_2.0008.1913	lpis
			181203_2.0008.1914	lpis
			181203_2.0008.1920	lpis
			181203_2.0008.1921/1	lpis
			181203_2.0008.841	lpis
			181203_2.0008.842	lpis
			181203_2.0008.843	lpis
			181203_2.0008.844	lpis
			181203_2.0008.845	lpis
			181203_2.0008.846	lpis
			181203_2.0008.847	lpis

Rodzaj gruntu	Nadleśnictwo/ gmina	Obręb leśny/obręb ewidencyjny	Adres wyłączenia leśnego (2)/działki ewid.	Adres działki ewid. wg (1)
			181203_2.0008.848	lpis
			181203_2.0008.858	lpis
			181203_2.0008.859	lpis
			181203_2.0008.860	lpis
			181203_2.0008.861	lpis
			181203_2.0008.862	lpis
			181203_2.0008.863	lpis
		Jata	181203_2.0006.431	lpis
			181203_2.0006.432	lpis
		Jeżowe	181203_2.0009.7329	lpis
			181203_2.0009.7330	lpis
			181203_2.0009.8034	lpis
			181203_2.0009.8035	lpis
			181203_2.0009.8036	lpis
			181203_2.0009.8068/1	lpis
			181203_2.0009.8072	lpis
			181203_2.0009.8085	lpis
			181203_2.0009.8128	lpis
		Nowy Nart	181203_2.0002.1000	lpis
			181203_2.0002.1001	lpis
			181203_2.0002.1002/1	lpis
			181203_2.0002.1002/2	lpis
			181203_2.0002.1003	lpis
			181203_2.0002.1004	lpis
			181203_2.0002.1005	lpis
			181203_2.0002.1006	lpis
			181203_2.0002.1007	lpis
			181203_2.0002.1008	lpis
			181203_2.0002.1009/1	lpis
			181203_2.0002.1009/2	lpis
			181203_2.0002.1011	lpis
			181203_2.0002.1013	lpis
			181203_2.0002.1014	lpis
			181203_2.0002.1015	lpis
			181203_2.0002.1017	lpis
			181203_2.0002.1019	lpis
			181203_2.0002.1021	lpis
			181203_2.0002.1022	lpis
			181203_2.0002.1023/1	lpis
			181203_2.0002.1023/2	lpis
			181203_2.0002.1024	lpis
			181203_2.0002.1025	lpis
			181203_2.0002.1026	lpis

Rodzaj gruntu	Nadleśnictwo/ gmina	Obręb leśny/obręb ewidencyjny	Adres wyłączenia leśnego (2)/działki ewid.	Adres działki ewid. wg (1)
			181203_2.0002.1027	lpis
			181203_2.0002.1028	lpis
			181203_2.0002.1029	lpis
			181203_2.0002.1030	lpis
			181203_2.0002.1031	lpis
			181203_2.0002.1032	lpis
			181203_2.0002.1033	lpis
			181203_2.0002.1034	lpis
			181203_2.0002.1035	lpis
			181203_2.0002.1036	lpis
			181203_2.0002.1037	lpis
			181203_2.0002.1038	lpis
			181203_2.0002.1039	lpis
			181203_2.0002.1040	lpis
			181203_2.0002.1041	lpis
			181203_2.0002.1042	lpis
			181203_2.0002.1043	lpis
			181203_2.0002.1044	lpis
			181203_2.0002.1045	lpis
			181203_2.0002.1046	lpis
			181203_2.0002.1047	lpis
			181203_2.0002.1048	lpis
			181203_2.0002.1049	lpis
			181203_2.0002.1050	lpis
			181203_2.0002.1051	lpis
			181203_2.0002.1052	lpis
			181203_2.0002.1053	lpis
			181203_2.0002.1054	lpis
			181203_2.0002.1055	lpis
			181203_2.0002.1056	lpis
			181203_2.0002.1057	lpis
			181203_2.0002.1058	lpis
			181203_2.0002.1059	lpis
			181203_2.0002.1060	lpis
			181203_2.0002.1061	lpis
			181203_2.0002.1062	lpis
			181203_2.0002.1063	lpis
			181203_2.0002.1064	lpis
			181203_2.0002.1065	lpis
			181203_2.0002.1066	lpis
			181203_2.0002.1067	lpis
			181203_2.0002.1068	lpis
			181203_2.0002.1069	lpis

Rodzaj gruntu	Nadleśnictwo/ gmina	Obręb leśny/obręb ewidencyjny	Adres wyłączenia leśnego (2)/działki ewid.	Adres działki ewid. wg (1)
			181203_2.0002.1070	lpis
			181203_2.0002.1071	lpis
			181203_2.0002.1072	lpis
			181203_2.0002.1073	lpis
			181203_2.0002.1074	lpis
			181203_2.0002.1075	lpis
			181203_2.0002.1077	lpis
			181203_2.0002.1078	lpis
			181203_2.0002.1079	lpis
			181203_2.0002.1080	lpis
			181203_2.0002.1081	lpis
			181203_2.0002.1082	lpis
			181203_2.0002.1083	lpis
			181203_2.0002.1084	lpis
			181203_2.0002.1085	lpis
			181203_2.0002.1086	lpis
			181203_2.0002.1087	lpis
			181203_2.0002.1088	lpis
			181203_2.0002.1089	lpis
			181203_2.0002.1090	lpis
			181203_2.0002.1091	lpis
			181203_2.0002.1092	lpis
			181203_2.0002.1093	lpis
			181203_2.0002.1094	lpis
			181203_2.0002.1095	lpis
			181203_2.0002.1096	lpis
			181203_2.0002.1097	lpis
			181203_2.0002.1098	lpis
			181203_2.0002.1099	lpis
			181203_2.0002.1100	lpis
			181203_2.0002.1101	lpis
			181203_2.0002.1102	lpis
			181203_2.0002.1103	lpis
			181203_2.0002.1104	lpis
			181203_2.0002.1105	lpis
			181203_2.0002.1106	lpis
			181203_2.0002.1107	lpis
			181203_2.0002.1108	lpis
			181203_2.0002.1109	lpis
			181203_2.0002.1110	lpis
			181203_2.0002.1111	lpis
			181203_2.0002.1112	lpis
			181203_2.0002.1113	lpis

Rodzaj gruntu	Nadleśnictwo/ gmina	Obręb leśny/obręb ewidencyjny	Adres wyłączenia leśnego (2)/działki ewid.	Adres działki ewid. wg (1)
			181203_2.0002.1114	lpis
			181203_2.0002.1115	lpis
			181203_2.0002.1116	lpis
			181203_2.0002.1117	lpis
			181203_2.0002.1118	lpis
			181203_2.0002.1119	lpis
			181203_2.0002.1120	lpis
			181203_2.0002.1122	lpis
			181203_2.0002.1123	lpis
			181203_2.0002.1124	lpis
			181203_2.0002.1125	lpis
			181203_2.0002.1126	lpis
			181203_2.0002.1127	lpis
			181203_2.0002.1128	lpis
			181203_2.0002.1129	lpis
			181203_2.0002.1130	lpis
			181203_2.0002.1131	lpis
			181203_2.0002.1132	lpis
			181203_2.0002.1133	lpis
			181203_2.0002.1134	lpis
			181203_2.0002.1135	lpis
			181203_2.0002.1136	lpis
			181203_2.0002.1137	lpis
			181203_2.0002.1138	lpis
			181203_2.0002.1139	lpis
			181203_2.0002.1140	lpis
			181203_2.0002.1141	lpis
			181203_2.0002.1142	lpis
			181203_2.0002.1143	lpis
			181203_2.0002.1144	lpis
			181203_2.0002.1145	lpis
			181203_2.0002.1146	lpis
			181203_2.0002.1147	lpis
			181203_2.0002.1148	lpis
			181203_2.0002.1149	lpis
			181203_2.0002.1150	lpis
			181203_2.0002.1151	lpis
			181203_2.0002.1152	lpis
			181203_2.0002.1153	lpis
			181203_2.0002.1154	lpis
			181203_2.0002.1155	lpis
			181203_2.0002.1156	lpis
			181203_2.0002.1157	lpis

Rodzaj gruntu	Nadleśnictwo/ gmina	Obręb leśny/obręb ewidencyjny	Adres wyłączenia leśnego (2)/działki ewid.	Adres działki ewid. wg (1)
			181203_2.0002.1158	łpis
			181203_2.0002.1159	łpis
			181203_2.0002.1160	łpis
			181203_2.0002.1161	łpis
			181203_2.0002.1162	łpis
			181203_2.0002.1163	łpis
			181203_2.0002.1164	łpis
			181203_2.0002.1165	łpis
			181203_2.0002.1166	łpis
			181203_2.0002.1167	łpis
			181203_2.0002.1168	łpis
			181203_2.0002.1169	łpis
			181203_2.0002.1170	łpis
			181203_2.0002.1171	łpis
			181203_2.0002.1172	łpis
			181203_2.0002.1173	łpis
			181203_2.0002.1181	łpis
			181203_2.0002.1182	łpis
			181203_2.0002.1183	łpis
			181203_2.0002.1240	łpis
			181203_2.0002.171/2	łpis
			181203_2.0002.407	łpis
			181203_2.0002.408	łpis
			181203_2.0002.477/2	łpis
			181203_2.0002.478/2	łpis
			181203_2.0002.482/2	łpis
			181203_2.0002.511/1	łpis
			181203_2.0002.512/1	łpis
			181203_2.0002.591	łpis
			181203_2.0002.610/1	łpis
			181203_2.0002.610/2	łpis
			181203_2.0002.611	łpis
			181203_2.0002.612	łpis
			181203_2.0002.613/1	łpis
			181203_2.0002.613/2	łpis
			181203_2.0002.614/1	łpis
			181203_2.0002.614/2	łpis
			181203_2.0002.615/1	łpis
			181203_2.0002.615/2	łpis
			181203_2.0002.615/3	łpis
			181203_2.0002.616	łpis
			181203_2.0002.617	łpis
			181203_2.0002.618	łpis

Rodzaj gruntu	Nadleśnictwo/ gmina	Obręb leśny/obręb ewidencyjny	Adres wyłączenia leśnego (2)/działki ewid.	Adres działki ewid. wg (1)
			181203_2.0002.619	lpis
			181203_2.0002.620	lpis
			181203_2.0002.621	lpis
			181203_2.0002.622	lpis
			181203_2.0002.623	lpis
			181203_2.0002.624	lpis
			181203_2.0002.625	lpis
			181203_2.0002.626	lpis
			181203_2.0002.627	lpis
			181203_2.0002.628	lpis
			181203_2.0002.629	lpis
			181203_2.0002.630	lpis
			181203_2.0002.631	lpis
			181203_2.0002.632	lpis
			181203_2.0002.652	lpis
			181203_2.0002.673/2	lpis
			181203_2.0002.696	lpis
			181203_2.0002.697	lpis
			181203_2.0002.698	lpis
			181203_2.0002.699	lpis
			181203_2.0002.700	lpis
			181203_2.0002.702	lpis
			181203_2.0002.703	lpis
			181203_2.0002.704	lpis
			181203_2.0002.705	lpis
			181203_2.0002.706	lpis
			181203_2.0002.707	lpis
			181203_2.0002.708	lpis
			181203_2.0002.709	lpis
			181203_2.0002.710	lpis
			181203_2.0002.711	lpis
			181203_2.0002.712	lpis
			181203_2.0002.713	lpis
			181203_2.0002.714	lpis
			181203_2.0002.715	lpis
			181203_2.0002.716	lpis
			181203_2.0002.717	lpis
			181203_2.0002.718	lpis
			181203_2.0002.720	lpis
			181203_2.0002.721	lpis
			181203_2.0002.722	lpis
			181203_2.0002.723	lpis
			181203_2.0002.724	lpis

Rodzaj gruntu	Nadleśnictwo/ gmina	Obręb leśny/obręb ewidencyjny	Adres wyłączenia leśnego (2)/działki ewid.	Adres działki ewid. wg (1)
			181203_2.0002.726	lpis
			181203_2.0002.728	lpis
			181203_2.0002.729	lpis
			181203_2.0002.730	lpis
			181203_2.0002.731	lpis
			181203_2.0002.732	lpis
			181203_2.0002.733	lpis
			181203_2.0002.734	lpis
			181203_2.0002.735	lpis
			181203_2.0002.736	lpis
			181203_2.0002.737	lpis
			181203_2.0002.738	lpis
			181203_2.0002.739	lpis
			181203_2.0002.740	lpis
			181203_2.0002.741	lpis
			181203_2.0002.742	lpis
			181203_2.0002.743	lpis
			181203_2.0002.744	lpis
			181203_2.0002.745	lpis
			181203_2.0002.746	lpis
			181203_2.0002.747	lpis
			181203_2.0002.748	lpis
			181203_2.0002.749	lpis
			181203_2.0002.750	lpis
			181203_2.0002.751	lpis
			181203_2.0002.752	lpis
			181203_2.0002.753	lpis
			181203_2.0002.754	lpis
			181203_2.0002.755/1	lpis
			181203_2.0002.755/2	lpis
			181203_2.0002.756	lpis
			181203_2.0002.757	lpis
			181203_2.0002.758	lpis
			181203_2.0002.759	lpis
			181203_2.0002.760	lpis
			181203_2.0002.761	lpis
			181203_2.0002.762	lpis
			181203_2.0002.763	lpis
			181203_2.0002.764	lpis
			181203_2.0002.765	lpis
			181203_2.0002.766	lpis
			181203_2.0002.767	lpis
			181203_2.0002.768	lpis

Rodzaj gruntu	Nadleśnictwo/ gmina	Obręb leśny/obręb ewidencyjny	Adres wyłączenia leśnego (2)/działki ewid.	Adres działki ewid. wg (1)
			181203_2.0002.769	lpis
			181203_2.0002.770	lpis
			181203_2.0002.771	lpis
			181203_2.0002.772	lpis
			181203_2.0002.773	lpis
			181203_2.0002.774	lpis
			181203_2.0002.775	lpis
			181203_2.0002.776	lpis
			181203_2.0002.778	lpis
			181203_2.0002.779	lpis
			181203_2.0002.780	lpis
			181203_2.0002.781	lpis
			181203_2.0002.782	lpis
			181203_2.0002.783	lpis
			181203_2.0002.784	lpis
			181203_2.0002.785	lpis
			181203_2.0002.786	lpis
			181203_2.0002.787	lpis
			181203_2.0002.788	lpis
			181203_2.0002.789	lpis
			181203_2.0002.790	lpis
			181203_2.0002.791	lpis
			181203_2.0002.792	lpis
			181203_2.0002.793	lpis
			181203_2.0002.794	lpis
			181203_2.0002.795	lpis
			181203_2.0002.796	lpis
			181203_2.0002.797	lpis
			181203_2.0002.798	lpis
			181203_2.0002.799	lpis
			181203_2.0002.800	lpis
			181203_2.0002.801	lpis
			181203_2.0002.802	lpis
			181203_2.0002.803	lpis
			181203_2.0002.804	lpis
			181203_2.0002.805	lpis
			181203_2.0002.806	lpis
			181203_2.0002.807	lpis
			181203_2.0002.808	lpis
			181203_2.0002.809	lpis
			181203_2.0002.810	lpis
			181203_2.0002.811	lpis
			181203_2.0002.812	lpis

Rodzaj gruntu	Nadleśnictwo/ gmina	Obręb leśny/obręb ewidencyjny	Adres wyłączenia leśnego (2)/działki ewid.	Adres działki ewid. wg (1)
			181203_2.0002.813	lpis
			181203_2.0002.814	lpis
			181203_2.0002.815	lpis
			181203_2.0002.816	lpis
			181203_2.0002.817	lpis
			181203_2.0002.818	lpis
			181203_2.0002.819	lpis
			181203_2.0002.820	lpis
			181203_2.0002.821	lpis
			181203_2.0002.822	lpis
			181203_2.0002.823	lpis
			181203_2.0002.824	lpis
			181203_2.0002.825	lpis
			181203_2.0002.826	lpis
			181203_2.0002.827	lpis
			181203_2.0002.828	lpis
			181203_2.0002.829	lpis
			181203_2.0002.830	lpis
			181203_2.0002.831	lpis
			181203_2.0002.832	lpis
			181203_2.0002.833	lpis
			181203_2.0002.834	lpis
			181203_2.0002.835	lpis
			181203_2.0002.836	lpis
			181203_2.0002.837	lpis
			181203_2.0002.838	lpis
			181203_2.0002.839	lpis
			181203_2.0002.840	lpis
			181203_2.0002.841	lpis
			181203_2.0002.842	lpis
			181203_2.0002.843	lpis
			181203_2.0002.844	lpis
			181203_2.0002.845	lpis
			181203_2.0002.846	lpis
			181203_2.0002.847	lpis
			181203_2.0002.848	lpis
			181203_2.0002.849	lpis
			181203_2.0002.850	lpis
			181203_2.0002.851	lpis
			181203_2.0002.852	lpis
			181203_2.0002.853	lpis
			181203_2.0002.854	lpis
			181203_2.0002.855	lpis

Rodzaj gruntu	Nadleśnictwo/ gmina	Obręb leśny/obręb ewidencyjny	Adres wyłączenia leśnego (2)/działki ewid.	Adres działki ewid. wg (1)
			181203_2.0002.856	lpis
			181203_2.0002.857	lpis
			181203_2.0002.858	lpis
			181203_2.0002.859	lpis
			181203_2.0002.860	lpis
			181203_2.0002.861	lpis
			181203_2.0002.862	lpis
			181203_2.0002.863	lpis
			181203_2.0002.864	lpis
			181203_2.0002.865	lpis
			181203_2.0002.866	lpis
			181203_2.0002.867	lpis
			181203_2.0002.868	lpis
			181203_2.0002.869	lpis
			181203_2.0002.870	lpis
			181203_2.0002.871	lpis
			181203_2.0002.872	lpis
			181203_2.0002.873	lpis
			181203_2.0002.874	lpis
			181203_2.0002.875	lpis
			181203_2.0002.876	lpis
			181203_2.0002.877	lpis
			181203_2.0002.878	lpis
			181203_2.0002.879	lpis
			181203_2.0002.880	lpis
			181203_2.0002.881	lpis
			181203_2.0002.882	lpis
			181203_2.0002.883	lpis
			181203_2.0002.884	lpis
			181203_2.0002.885	lpis
			181203_2.0002.886	lpis
			181203_2.0002.887	lpis
			181203_2.0002.888	lpis
			181203_2.0002.889	lpis
			181203_2.0002.890	lpis
			181203_2.0002.891	lpis
			181203_2.0002.892	lpis
			181203_2.0002.893	lpis
			181203_2.0002.894	lpis
			181203_2.0002.895	lpis
			181203_2.0002.896	lpis
			181203_2.0002.897	lpis
			181203_2.0002.898	lpis

Rodzaj gruntu	Nadleśnictwo/ gmina	Obręb leśny/obręb ewidencyjny	Adres wyłączenia leśnego (2)/działki ewid.	Adres działki ewid. wg (1)
			181203_2.0002.899	lpis
			181203_2.0002.900	lpis
			181203_2.0002.901	lpis
			181203_2.0002.902	lpis
			181203_2.0002.903	lpis
			181203_2.0002.904	lpis
			181203_2.0002.905	lpis
			181203_2.0002.906	lpis
			181203_2.0002.907	lpis
			181203_2.0002.908	lpis
			181203_2.0002.909	lpis
			181203_2.0002.910	lpis
			181203_2.0002.911	lpis
			181203_2.0002.912	lpis
			181203_2.0002.913	lpis
			181203_2.0002.914	lpis
			181203_2.0002.915	lpis
			181203_2.0002.916	lpis
			181203_2.0002.917	lpis
			181203_2.0002.918	lpis
			181203_2.0002.919	lpis
			181203_2.0002.920	lpis
			181203_2.0002.921	lpis
			181203_2.0002.922	lpis
			181203_2.0002.923	lpis
			181203_2.0002.924	lpis
			181203_2.0002.925	lpis
			181203_2.0002.926	lpis
			181203_2.0002.927	lpis
			181203_2.0002.928	lpis
			181203_2.0002.929	lpis
			181203_2.0002.930	lpis
			181203_2.0002.931	lpis
			181203_2.0002.932	lpis
			181203_2.0002.933	lpis
			181203_2.0002.934	lpis
			181203_2.0002.935	lpis
			181203_2.0002.936	lpis
			181203_2.0002.937	lpis
			181203_2.0002.938	lpis
			181203_2.0002.939	lpis
			181203_2.0002.940	lpis
			181203_2.0002.941	lpis

Rodzaj gruntu	Nadleśnictwo/ gmina	Obręb leśny/obręb ewidencyjny	Adres wyłączenia leśnego (2)/działki ewid.	Adres działki ewid. wg (1)
			181203_2.0002.942	lpis
			181203_2.0002.943	lpis
			181203_2.0002.944	lpis
			181203_2.0002.945	lpis
			181203_2.0002.946	lpis
			181203_2.0002.947	lpis
			181203_2.0002.948	lpis
			181203_2.0002.949	lpis
			181203_2.0002.950	lpis
			181203_2.0002.951	lpis
			181203_2.0002.952	lpis
			181203_2.0002.953	lpis
			181203_2.0002.954	lpis
			181203_2.0002.955	lpis
			181203_2.0002.956	lpis
			181203_2.0002.957	lpis
			181203_2.0002.958	lpis
			181203_2.0002.959	lpis
			181203_2.0002.960	lpis
			181203_2.0002.961	lpis
			181203_2.0002.962	lpis
			181203_2.0002.963	lpis
			181203_2.0002.964	lpis
			181203_2.0002.965/1	lpis
			181203_2.0002.965/2	lpis
			181203_2.0002.966	lpis
			181203_2.0002.967	lpis
			181203_2.0002.968	lpis
			181203_2.0002.969	lpis
			181203_2.0002.970	lpis
			181203_2.0002.971	lpis
			181203_2.0002.972	lpis
			181203_2.0002.973	lpis
			181203_2.0002.974	lpis
			181203_2.0002.975	lpis
			181203_2.0002.976	lpis
			181203_2.0002.977	lpis
			181203_2.0002.978	lpis
			181203_2.0002.979	lpis
			181203_2.0002.980	lpis
			181203_2.0002.981	lpis
			181203_2.0002.982	lpis
			181203_2.0002.983	lpis

Rodzaj gruntu	Nadleśnictwo/ gmina	Obręb leśny/obręb ewidencyjny	Adres wyłączenia leśnego (2)/działki ewid.	Adres działki ewid. wg (1)
			181203_2.0002.984	lpis
			181203_2.0002.985	lpis
			181203_2.0002.986	lpis
			181203_2.0002.987	lpis
			181203_2.0002.988	lpis
			181203_2.0002.989	lpis
			181203_2.0002.990	lpis
			181203_2.0002.991	lpis
			181203_2.0002.992	lpis
			181203_2.0002.993	lpis
			181203_2.0002.994	lpis
			181203_2.0002.995	lpis
			181203_2.0002.996	lpis
			181203_2.0002.997	lpis
			181203_2.0002.998	lpis
			181203_2.0002.999	lpis
		Sójkowa	181203_2.0003.61	lpis
			181203_2.0003.63	lpis
			181203_2.0003.64	lpis
			181203_2.0003.65	lpis
			181203_2.0003.66/2	lpis
			181203_2.0003.67	lpis
			181203_2.0003.68	lpis
			181203_2.0003.70	lpis
			181203_2.0003.71	lpis
			181203_2.0003.72	lpis
			181203_2.0003.74/1	lpis
			181203_2.0003.75	lpis
			181203_2.0003.76	lpis
			181203_2.0003.77	lpis
			181203_2.0003.78	lpis
			181203_2.0003.91	lpis
			181203_2.0003.92	lpis
			181203_2.0003.93	lpis
			181203_2.0003.94	lpis
			181203_2.0003.95	lpis
			181203_2.0003.97	lpis
		Stary Nart	181203_2.0001.297	lpis
			181203_2.0001.298	lpis
			181203_2.0001.299	lpis
			181203_2.0001.368	lpis
			181203_2.0001.369	lpis
			181203_2.0001.371	lpis

Rodzaj gruntu	Nadleśnictwo/ gmina	Obręb leśny/obręb ewidencyjny	Adres wyłączenia leśnego (2)/działki ewid.	Adres działki ewid. wg (1)
			181203_2.0001.372	lpis
			181203_2.0001.480/3	lpis
			181203_2.0001.481/3	lpis
			181203_2.0001.482/3	lpis
			181203_2.0001.483/3	lpis
		Zalesie	181203_2.0007.634	lpis
			181203_2.0007.636	lpis
			181203_2.0007.637	lpis
			181203_2.0007.638	lpis
			181203_2.0007.639	lpis
	Kamień	Kamień	181608_2.0001.1010	egib
			181608_2.0001.1022	egib
			181608_2.0001.1401	egib
			181608_2.0001.1427	egib
			181608_2.0001.1430/1	egib
			181608_2.0001.1430/2	egib
			181608_2.0001.157	egib
			181608_2.0001.1619	egib
			181608_2.0001.1620	egib
			181608_2.0001.1621	egib
			181608_2.0001.1622	egib
			181608_2.0001.1666	egib
			181608_2.0001.1667	egib
			181608_2.0001.1668	egib
			181608_2.0001.1669	egib
			181608_2.0001.1681	egib
			181608_2.0001.1725/2	egib
			181608_2.0001.1728	egib
			181608_2.0001.1729	egib
			181608_2.0001.1730	egib
			181608_2.0001.1731	egib
			181608_2.0001.1732	egib
			181608_2.0001.174	egib
			181608_2.0001.1785	egib
			181608_2.0001.1786/1	egib
			181608_2.0001.1787/5	egib
			181608_2.0001.1788/1	egib
			181608_2.0001.1789	egib
			181608_2.0001.1790	egib
			181608_2.0001.1813	egib
			181608_2.0001.1815	egib
			181608_2.0001.1817	egib
			181608_2.0001.1819	egib

Rodzaj gruntu	Nadleśnictwo/ gmina	Obręb leśny/obręb ewidencyjny	Adres wyłączenia leśnego (2)/działki ewid.	Adres działki ewid. wg (1)
			181608_2.0001.2040	egib
			181608_2.0001.2041/1	egib
			181608_2.0001.2042	egib
			181608_2.0001.2043	egib
			181608_2.0001.2044	egib
			181608_2.0001.2045	egib
			181608_2.0001.2047	egib
			181608_2.0001.2048	egib
			181608_2.0001.2049	egib
			181608_2.0001.2100	egib
			181608_2.0001.2101	egib
			181608_2.0001.2102	egib
			181608_2.0001.2108	egib
			181608_2.0001.2249/1	egib
			181608_2.0001.2251	egib
			181608_2.0001.2253	egib
			181608_2.0001.2463	egib
			181608_2.0001.2472/1	egib
			181608_2.0001.2473/1	egib
			181608_2.0001.2476	egib
			181608_2.0001.2477	egib
			181608_2.0001.2664/4	egib
			181608_2.0001.2665	egib
			181608_2.0001.2666	egib
			181608_2.0001.2669/4	egib
			181608_2.0001.2670/2	egib
			181608_2.0001.2670/3	egib
			181608_2.0001.2671/2	egib
			181608_2.0001.2684/3	egib
			181608_2.0001.2685/4	egib
			181608_2.0001.2693/1	egib
			181608_2.0001.2697	egib
			181608_2.0001.2698/3	egib
			181608_2.0001.2702/1	egib
			181608_2.0001.2706	egib
			181608_2.0001.2713/1	egib
			181608_2.0001.2715/1	egib
			181608_2.0001.2757	egib
			181608_2.0001.2767	egib
			181608_2.0001.2770	egib
			181608_2.0001.2771	egib
			181608_2.0001.2773	egib
			181608_2.0001.3098	egib

Rodzaj gruntu	Nadleśnictwo/ gmina	Obręb leśny/obręb ewidencyjny	Adres wyłączenia leśnego (2)/działki ewid.	Adres działki ewid. wg (1)
			181608_2.0001.3100/1	egib
			181608_2.0001.3101/1	egib
			181608_2.0001.3103	egib
			181608_2.0001.3104	egib
			181608_2.0001.365	egib
			181608_2.0001.435/1	egib
			181608_2.0001.435/2	egib
			181608_2.0001.436	egib
			181608_2.0001.437	egib
			181608_2.0001.439	egib
			181608_2.0001.455	egib
			181608_2.0001.456	egib
			181608_2.0001.457	egib
			181608_2.0001.458	egib
			181608_2.0001.462	egib
			181608_2.0001.468	egib
			181608_2.0001.470	egib
			181608_2.0001.471	egib
			181608_2.0001.474	egib
			181608_2.0001.475	egib
			181608_2.0001.920	egib
			181608_2.0001.922	egib
			181608_2.0001.927	egib
			181608_2.0001.928	egib
			181608_2.0001.944	egib
			181608_2.0001.945	egib
			181608_2.0001.946	egib
			181608_2.0001.947	egib
			181608_2.0001.948	egib
			181608_2.0001.950	egib
			181608_2.0001.952/1	egib
			181608_2.0001.952/2	egib
			181608_2.0001.954	egib
			181608_2.0001.956	egib
			181608_2.0001.957	egib
			181608_2.0001.961/3	egib
			181608_2.0001.964	egib
			181608_2.0001.975	egib
			181608_2.0001.980	egib
			181608_2.0001.985	egib
			181608_2.0001.986	egib
			181608_2.0001.987/1	egib
			181608_2.0001.987/2	egib

Rodzaj gruntu	Nadleśnictwo/ gmina	Obręb leśny/obwód ewidencyjny	Adres wyłączenia leśnego (2)/działki ewid.	Adres działki ewid. wg (1)	
			181608_2.0001.988	egib	
			181608_2.0001.989	egib	
			181608_2.0001.990	egib	
			181608_2.0001.991/1	egib	
			181608_2.0001.991/2	egib	
			181608_2.0001.997/1	egib	
			181608_2.0001.998/1	egib	
			181608_2.0001.998/2	egib	
			181608_2.0001.999	egib	
	Kolbuszowa	Kupno	180602_5.0010.1261	egib	
			180602_5.0010.1263/1	egib	
			180602_5.0010.1264	egib	
			180602_5.0010.1265	egib	
			180602_5.0010.1266	egib	
			Poreby Kupieńskie	180602_5.0008.5	lpis
			Przedbórz	180602_5.0013.1015	lpis
				180602_5.0013.1050	lpis
				180602_5.0013.1051	lpis
				180602_5.0013.1124	lpis
				180602_5.0013.1212	lpis
				180602_5.0013.1213	lpis
				180602_5.0013.221/3	lpis
				180602_5.0013.237	lpis
				180602_5.0013.238	lpis
				180602_5.0013.239	lpis
				180602_5.0013.240	lpis
				180602_5.0013.242	lpis
				180602_5.0013.243	lpis
				180602_5.0013.244	lpis
				180602_5.0013.247	lpis
				180602_5.0013.250	lpis
				180602_5.0013.251	lpis
				180602_5.0013.252	lpis
				180602_5.0013.254	lpis
				180602_5.0013.255	lpis
				180602_5.0013.256	lpis
				180602_5.0013.286	lpis
				180602_5.0013.287/1	lpis
				180602_5.0013.287/2	lpis
				180602_5.0013.287/3	lpis
			180602_5.0013.288	lpis	
			180602_5.0013.289	lpis	
		180602_5.0013.290	lpis		

Rodzaj gruntu	Nadleśnictwo/ gmina	Obręb leśny/obręb ewidencyjny	Adres wyłączenia leśnego (2)/działki ewid.	Adres działki ewid. wg (1)
			180602_5.0013.291	lpis
			180602_5.0013.292	lpis
			180602_5.0013.293	lpis
			180602_5.0013.294/1	lpis
			180602_5.0013.294/2	lpis
			180602_5.0013.295	lpis
			180602_5.0013.296/1	lpis
			180602_5.0013.297	lpis
			180602_5.0013.298	lpis
			180602_5.0013.299	lpis
			180602_5.0013.300	lpis
			180602_5.0013.301	lpis
			180602_5.0013.302	lpis
			180602_5.0013.303	lpis
			180602_5.0013.355/1	lpis
			180602_5.0013.850/1	lpis
			180602_5.0013.851	lpis
			180602_5.0013.852	lpis
			180602_5.0013.853	lpis
			180602_5.0013.854	lpis
			180602_5.0013.855	lpis
			180602_5.0013.856/3	lpis
			180602_5.0013.857	lpis
			180602_5.0013.858/1	lpis
			180602_5.0013.858/3	lpis
			180602_5.0013.859	lpis
			180602_5.0013.861	lpis
			180602_5.0013.863/1	lpis
			180602_5.0013.864	lpis
			180602_5.0013.867	lpis
			180602_5.0013.868	lpis
			180602_5.0013.871	lpis
		Werynia	180602_5.0014.1	egib
			180602_5.0014.122	egib
			180602_5.0014.123	egib
			180602_5.0014.124	egib
			180602_5.0014.14	egib
			180602_5.0014.157/1	egib
			180602_5.0014.16	egib
			180602_5.0014.1876	egib
			180602_5.0014.1877	egib
			180602_5.0014.678	egib
			180602_5.0014.679/7	egib

Rodzaj gruntu	Nadleśnictwo/ gmina	Obręb leśny/obręb ewidencyjny	Adres wyłączenia leśnego (2)/działki ewid.	Adres działki ewid. wg (1)
			180602_5.0014.90	egib
			180602_5.0014.91	egib
		Widziałka	180602_5.0011.1197	lpis
			180602_5.0011.1204	lpis
			180602_5.0011.1205	lpis
			180602_5.0011.1206	lpis
			180602_5.0011.1207	lpis
			180602_5.0011.1215/1	lpis
			180602_5.0011.1221/1	lpis
			180602_5.0011.1222	lpis
			180602_5.0011.1223	lpis
			180602_5.0011.1225	lpis
			180602_5.0011.1226	lpis
			180602_5.0011.1231/1	lpis
			180602_5.0011.1670	lpis
			180602_5.0011.1671	lpis
			180602_5.0011.1673	lpis
			180602_5.0011.3234	lpis
			180602_5.0011.3235/2	lpis
			180602_5.0011.3236/8	lpis
			180602_5.0011.3290	lpis
			180602_5.0011.3291/1	lpis
			180602_5.0011.3304	lpis
			180602_5.0011.3310/1	lpis
			180602_5.0011.3310/2	lpis
			180602_5.0011.3325	lpis
			180602_5.0011.3326	lpis
			180602_5.0011.3892	lpis
			180602_5.0011.3893	lpis
			180602_5.0011.439/2	lpis
			180602_5.0011.440	lpis
			180602_5.0011.449	lpis
			180602_5.0011.451	lpis
			180602_5.0011.452	lpis
			180602_5.0011.453	lpis
			180602_5.0011.454	lpis
			180602_5.0011.455	lpis
			180602_5.0011.456	lpis
			180602_5.0011.458	lpis
			180602_5.0011.492	lpis
			180602_5.0011.493	lpis
			180602_5.0011.496	lpis
			180602_5.0011.497	lpis

Rodzaj gruntu	Nadleśnictwo/ gmina	Obręb leśny/obręb ewidencyjny	Adres wyłączenia leśnego (2)/działki ewid.	Adres działki ewid. wg (1)
			180602_5.0011.499	lpis
			180602_5.0011.797	lpis
			180602_5.0011.798	lpis
			180602_5.0011.799	lpis
			180602_5.0011.800	lpis
			180602_5.0011.842/1	lpis
			180602_5.0011.843	lpis
			180602_5.0011.844	lpis
			180602_5.0011.848	lpis
			180602_5.0011.850	lpis
			180602_5.0011.907	lpis
			180602_5.0011.924/1	lpis
			180602_5.0011.924/2	lpis
			180602_5.0011.925	lpis
			180602_5.0011.926/1	lpis
			180602_5.0011.926/2	lpis
			180602_5.0011.927	lpis
			180602_5.0011.928	lpis
		Zarębki	180602_5.0012.150/1	lpis
			180602_5.0012.150/2	lpis
			180602_5.0012.155	lpis
			180602_5.0012.156	lpis
			180602_5.0012.157	lpis
			180602_5.0012.158	lpis
			180602_5.0012.432	lpis
			180602_5.0012.433	lpis
			180602_5.0012.434	lpis
			180602_5.0012.439	lpis
			180602_5.0012.451	lpis
			180602_5.0012.452	lpis
			180602_5.0012.453	lpis
			180602_5.0012.537	lpis
			180602_5.0012.542	lpis
			180602_5.0012.543	lpis
			180602_5.0012.545	lpis
			180602_5.0012.546	lpis
			180602_5.0012.548	lpis
			180602_5.0012.550/1	lpis
			180602_5.0012.68	lpis
			180602_5.0012.69	lpis
			180602_5.0012.70	lpis
	Majdan Królewski	Brzostowa Góra	180603_2.0001.236	egib
		Komorów	180603_2.0003.324/1	egib

Rodzaj gruntu	Nadleśnictwo/ gmina	Obręb leśny/obręb ewidencyjny	Adres wyłączenia leśnego (2)/działki ewid.	Adres działki ewid. wg (1)
			180603_2.0003.325/1	egib
			180603_2.0003.331/1	egib
			180603_2.0003.332/1	egib
			180603_2.0003.333/1	egib
			180603_2.0003.334/1	egib
			180603_2.0003.335/1	egib
			180603_2.0003.341/1	egib
			180603_2.0003.342/1	egib
			180603_2.0003.343/1	egib
			180603_2.0003.348	egib
			180603_2.0003.349	egib
			180603_2.0003.681	egib
			180603_2.0003.682	egib
			180603_2.0003.687	egib
			180603_2.0003.688	egib
			180603_2.0003.689	egib
			180603_2.0003.782/1	egib
			180603_2.0003.783/1	egib
			180603_2.0003.784	egib
			180603_2.0003.785	egib
			180603_2.0003.787	egib
			180603_2.0003.811/1	egib
			180603_2.0003.834	egib
			180603_2.0003.838	egib
			180603_2.0003.933	egib
			180603_2.0003.940	egib
			180603_2.0003.950	egib
		Krzątka	180603_2.0004.1131	egib
			180603_2.0004.1837	egib
			180603_2.0004.1838	egib
			180603_2.0004.1839	egib
			180603_2.0004.1840	egib
			180603_2.0004.1841/1	egib
			180603_2.0004.1841/2	egib
			180603_2.0004.1880	egib
			180603_2.0004.1881	egib
			180603_2.0004.1882	egib
			180603_2.0004.1883	egib
			180603_2.0004.1884	egib
			180603_2.0004.1885	egib
			180603_2.0004.1888	egib
			180603_2.0004.1889	egib
			180603_2.0004.1890/2	egib

Rodzaj gruntu	Nadleśnictwo/ gmina	Obręb leśny/obręb ewidencyjny	Adres wyłączenia leśnego (2)/działki ewid.	Adres działki ewid. wg (1)
			180603_2.0004.1891	egib
			180603_2.0004.1892/1	egib
			180603_2.0004.1892/2	egib
			180603_2.0004.1893	egib
			180603_2.0004.1894	egib
			180603_2.0004.1895	egib
			180603_2.0004.1896	egib
			180603_2.0004.1897	egib
			180603_2.0004.1898	egib
			180603_2.0004.1899	egib
			180603_2.0004.1901	egib
			180603_2.0004.1902	egib
			180603_2.0004.1903	egib
			180603_2.0004.1904	egib
			180603_2.0004.1905	egib
			180603_2.0004.1906	egib
			180603_2.0004.1907	egib
			180603_2.0004.1908	egib
			180603_2.0004.1910	egib
			180603_2.0004.1912	egib
			180603_2.0004.1913	egib
			180603_2.0004.1914	egib
			180603_2.0004.1919	egib
			180603_2.0004.1920	egib
			180603_2.0004.1921	egib
			180603_2.0004.1922	egib
			180603_2.0004.1923	egib
			180603_2.0004.1924	egib
			180603_2.0004.1927	egib
			180603_2.0004.1928	egib
			180603_2.0004.1929	egib
			180603_2.0004.1930	egib
			180603_2.0004.1931	egib
			180603_2.0004.1933	egib
			180603_2.0004.1935/2	egib
			180603_2.0004.1937	egib
			180603_2.0004.1938	egib
			180603_2.0004.1940/2	egib
			180603_2.0004.1941	egib
			180603_2.0004.1942	egib
			180603_2.0004.1944	egib
			180603_2.0004.1945	egib
			180603_2.0004.1946	egib

Rodzaj gruntu	Nadleśnictwo/ gmina	Obręb leśny/obręb ewidencyjny	Adres wyłączenia leśnego (2)/działki ewid.	Adres działki ewid. wg (1)
			180603_2.0004.1947	egib
			180603_2.0004.1948	egib
			180603_2.0004.1949	egib
			180603_2.0004.1950	egib
			180603_2.0004.1951	egib
			180603_2.0004.1952	egib
			180603_2.0004.1956	egib
			180603_2.0004.1957	egib
			180603_2.0004.1958	egib
			180603_2.0004.1959	egib
			180603_2.0004.1960	egib
			180603_2.0004.1961	egib
			180603_2.0004.1962	egib
			180603_2.0004.1963	egib
			180603_2.0004.1964	egib
			180603_2.0004.1965	egib
			180603_2.0004.1966	egib
			180603_2.0004.1967	egib
			180603_2.0004.1968	egib
			180603_2.0004.1969	egib
			180603_2.0004.1970	egib
			180603_2.0004.1971	egib
			180603_2.0004.1972	egib
			180603_2.0004.1973	egib
			180603_2.0004.1974	egib
			180603_2.0004.1975	egib
			180603_2.0004.1976	egib
			180603_2.0004.1977	egib
			180603_2.0004.1978	egib
			180603_2.0004.1979	egib
			180603_2.0004.1980	egib
			180603_2.0004.1981	egib
			180603_2.0004.1982	egib
			180603_2.0004.1983	egib
			180603_2.0004.1984	egib
			180603_2.0004.1985	egib
			180603_2.0004.1986	egib
			180603_2.0004.1987	egib
			180603_2.0004.1988	egib
			180603_2.0004.1989	egib
			180603_2.0004.1990	egib
			180603_2.0004.1991	egib
			180603_2.0004.1992	egib

Rodzaj gruntu	Nadleśnictwo/ gmina	Obręb leśny/obręb ewidencyjny	Adres wyłączenia leśnego (2)/działki ewid.	Adres działki ewid. wg (1)
			180603_2.0004.1993	egib
			180603_2.0004.1994	egib
			180603_2.0004.1995	egib
			180603_2.0004.1996	egib
			180603_2.0004.1997	egib
			180603_2.0004.1998	egib
			180603_2.0004.1999	egib
			180603_2.0004.2000	egib
			180603_2.0004.2001	egib
			180603_2.0004.2002	egib
			180603_2.0004.2003	egib
			180603_2.0004.2004	egib
			180603_2.0004.2005	egib
			180603_2.0004.2006	egib
			180603_2.0004.2007	egib
			180603_2.0004.2008	egib
			180603_2.0004.2009	egib
			180603_2.0004.2010	egib
			180603_2.0004.2011	egib
			180603_2.0004.2012	egib
			180603_2.0004.2013	egib
			180603_2.0004.2014	egib
			180603_2.0004.2015	egib
			180603_2.0004.2016	egib
			180603_2.0004.2017	egib
			180603_2.0004.2018	egib
			180603_2.0004.2019	egib
			180603_2.0004.2020	egib
			180603_2.0004.2021	egib
			180603_2.0004.2022	egib
			180603_2.0004.2023	egib
			180603_2.0004.2042	egib
			180603_2.0004.2043	egib
			180603_2.0004.2044	egib
			180603_2.0004.2045	egib
			180603_2.0004.2046	egib
			180603_2.0004.2047	egib
			180603_2.0004.2048	egib
			180603_2.0004.2050	egib
			180603_2.0004.2051	egib
			180603_2.0004.2052	egib
			180603_2.0004.2053	egib
			180603_2.0004.2054	egib

Rodzaj gruntu	Nadleśnictwo/ gmina	Obręb leśny/obręb ewidencyjny	Adres wyłączenia leśnego (2)/działki ewid.	Adres działki ewid. wg (1)
			180603_2.0004.2055	egib
			180603_2.0004.2056	egib
			180603_2.0004.2057	egib
			180603_2.0004.2058	egib
			180603_2.0004.2059	egib
			180603_2.0004.206	egib
			180603_2.0004.2060	egib
			180603_2.0004.2061	egib
			180603_2.0004.208	egib
			180603_2.0004.209	egib
			180603_2.0004.210	egib
			180603_2.0004.211	egib
			180603_2.0004.2171	egib
			180603_2.0004.2172	egib
			180603_2.0004.2173	egib
			180603_2.0004.2174	egib
			180603_2.0004.2175	egib
			180603_2.0004.2176	egib
			180603_2.0004.2177	egib
			180603_2.0004.2178	egib
			180603_2.0004.2179	egib
			180603_2.0004.2180	egib
			180603_2.0004.2181	egib
			180603_2.0004.2182	egib
			180603_2.0004.2183	egib
			180603_2.0004.2184	egib
			180603_2.0004.3065	egib
			180603_2.0004.3066	egib
			180603_2.0004.3067	egib
			180603_2.0004.3069	egib
			180603_2.0004.3070	egib
			180603_2.0004.3082	egib
			180603_2.0004.3083	egib
			180603_2.0004.3084	egib
			180603_2.0004.3086	egib
			180603_2.0004.3088	egib
			180603_2.0004.3091	egib
			180603_2.0004.3092	egib
			180603_2.0004.3368	egib
			180603_2.0004.3371	egib
			180603_2.0004.3376/2	egib
			180603_2.0004.3379	egib
			180603_2.0004.3381	egib

Rodzaj gruntu	Nadleśnictwo/ gmina	Obręb leśny/obręb ewidencyjny	Adres wyłączenia leśnego (2)/działki ewid.	Adres działki ewid. wg (1)
			180603_2.0004.3382	egib
			180603_2.0004.763	egib
		Majdan Królewski	180603_2.0005.2066	egib
			180603_2.0005.2072	egib
			180603_2.0005.2079/1	egib
			180603_2.0005.2080	egib
			180603_2.0005.2091	egib
			180603_2.0005.2092	egib
			180603_2.0005.2094	egib
			180603_2.0005.2095	egib
			180603_2.0005.2100	egib
			180603_2.0005.2101	egib
			180603_2.0005.2112	egib
			180603_2.0005.2113	egib
			180603_2.0005.2114	egib
			180603_2.0005.2158	egib
			180603_2.0005.2159	egib
			180603_2.0005.2160	egib
			180603_2.0005.2161	egib
			180603_2.0005.973	egib
			180603_2.0005.976	egib
			180603_2.0005.977	egib
			180603_2.0005.978	egib
		Rusinów	180603_2.0006.207	egib
			180603_2.0006.391	egib
			180603_2.0006.392	egib
			180603_2.0006.393	egib
			180603_2.0006.394	egib
			180603_2.0006.395	egib
			180603_2.0006.396	egib
			180603_2.0006.397	egib
			180603_2.0006.398	egib
			180603_2.0006.399	egib
			180603_2.0006.457	egib
			180603_2.0006.586	egib
			180603_2.0006.588	egib
			180603_2.0006.589	egib
			180603_2.0006.591	egib
			180603_2.0006.597	egib
			180603_2.0006.598	egib
			180603_2.0006.599	egib
			180603_2.0006.600	egib
			180603_2.0006.601	egib

Rodzaj gruntu	Nadleśnictwo/ gmina	Obręb leśny/obręb ewidencyjny	Adres wyłączenia leśnego (2)/działki ewid.	Adres działki ewid. wg (1)
			180603_2.0006.602	egib
			180603_2.0006.603	egib
			180603_2.0006.604	egib
			180603_2.0006.605	egib
			180603_2.0006.606	egib
			180603_2.0006.607	egib
			180603_2.0006.608	egib
			180603_2.0006.609	egib
			180603_2.0006.610	egib
			180603_2.0006.611	egib
			180603_2.0006.612	egib
			180603_2.0006.613	egib
			180603_2.0006.614	egib
			180603_2.0006.735	egib
			180603_2.0006.736	egib
			180603_2.0006.757/1	egib
			180603_2.0006.757/2	egib
		Wola Rusinowska	180603_2.0007.1101	egib
			180603_2.0007.1102	egib
			180603_2.0007.1103	egib
			180603_2.0007.1104	egib
			180603_2.0007.1105	egib
			180603_2.0007.1106	egib
			180603_2.0007.1112	egib
			180603_2.0007.1113	egib
			180603_2.0007.1163	egib
			180603_2.0007.270	egib
			180603_2.0007.271	egib
			180603_2.0007.272	egib
			180603_2.0007.273	egib
			180603_2.0007.282	egib
			180603_2.0007.283	egib
			180603_2.0007.284	egib
			180603_2.0007.285	egib
			180603_2.0007.286	egib
			180603_2.0007.287	egib
			180603_2.0007.288	egib
			180603_2.0007.289	egib
			180603_2.0007.309	egib
			180603_2.0007.310	egib
			180603_2.0007.311	egib
			180603_2.0007.312/1	egib
			180603_2.0007.312/2	egib

Rodzaj gruntu	Nadleśnictwo/ gmina	Obręb leśny/obręb ewidencyjny	Adres wyłączenia leśnego (2)/działki ewid.	Adres działki ewid. wg (1)
			180603_2.0007.313	egib
			180603_2.0007.314	egib
			180603_2.0007.315	egib
	Mielec	Wola Chorzełowska	181105_2.0046.343/21	egib
			181105_2.0046.343/61	egib
			181105_2.0046.343/62	egib
			181105_2.0046.343/63	egib
	Nowa Dęba	Alfredówka	182004_5.0001.1007	lpis
			182004_5.0001.1036	lpis
			182004_5.0001.567/1	lpis
			182004_5.0001.569	lpis
			182004_5.0001.570	lpis
			182004_5.0001.571	lpis
			182004_5.0001.572	lpis
			182004_5.0001.573	lpis
			182004_5.0001.574	lpis
			182004_5.0001.575	lpis
			182004_5.0001.576	lpis
			182004_5.0001.577	lpis
			182004_5.0001.578	lpis
			182004_5.0001.579	lpis
			182004_5.0001.581	lpis
			182004_5.0001.582/1	lpis
			182004_5.0001.585	lpis
			182004_5.0001.586	lpis
			182004_5.0001.587	lpis
			182004_5.0001.588	lpis
			182004_5.0001.589	lpis
			182004_5.0001.590	lpis
			182004_5.0001.591	lpis
182004_5.0001.592			lpis	
182004_5.0001.593			lpis	
182004_5.0001.594			lpis	
182004_5.0001.595			lpis	
182004_5.0001.596	lpis			
182004_5.0001.597	lpis			
182004_5.0001.598/1	lpis			
182004_5.0001.598/2	lpis			
182004_5.0001.599	lpis			
182004_5.0001.600	lpis			
182004_5.0001.601	lpis			
182004_5.0001.604	lpis			
182004_5.0001.605	lpis			

Rodzaj gruntu	Nadleśnictwo/ gmina	Obręb leśny/obręb ewidencyjny	Adres wyłączenia leśnego (2)/działki ewid.	Adres działki ewid. wg (1)
			182004_5.0001.606/1	lpis
			182004_5.0001.606/2	lpis
			182004_5.0001.607	lpis
			182004_5.0001.608	lpis
			182004_5.0001.609	lpis
			182004_5.0001.610	lpis
			182004_5.0001.611	lpis
			182004_5.0001.612	lpis
			182004_5.0001.613	lpis
			182004_5.0001.614	lpis
			182004_5.0001.615	lpis
			182004_5.0001.616	lpis
			182004_5.0001.617	lpis
			182004_5.0001.618	lpis
			182004_5.0001.619	lpis
			182004_5.0001.620	lpis
			182004_5.0001.621	lpis
			182004_5.0001.622	lpis
			182004_5.0001.623	lpis
			182004_5.0001.624	lpis
			182004_5.0001.625	lpis
			182004_5.0001.626	lpis
			182004_5.0001.627	lpis
			182004_5.0001.628	lpis
			182004_5.0001.629	lpis
			182004_5.0001.630/1	lpis
			182004_5.0001.630/2	lpis
			182004_5.0001.631	lpis
			182004_5.0001.632	lpis
			182004_5.0001.633	lpis
			182004_5.0001.634	lpis
			182004_5.0001.635	lpis
			182004_5.0001.636	lpis
			182004_5.0001.637	lpis
			182004_5.0001.638	lpis
			182004_5.0001.639/3	lpis
			182004_5.0001.640/1	lpis
			182004_5.0001.640/2	lpis
			182004_5.0001.642	lpis
			182004_5.0001.643	lpis
			182004_5.0001.644	lpis
			182004_5.0001.645	lpis
			182004_5.0001.646	lpis

Rodzaj gruntu	Nadleśnictwo/ gmina	Obręb leśny/obręb ewidencyjny	Adres wyłączenia leśnego (2)/działki ewid.	Adres działki ewid. wg (1)
			182004_5.0001.647	lpis
			182004_5.0001.648	lpis
			182004_5.0001.649	lpis
			182004_5.0001.650	lpis
			182004_5.0001.652/1	lpis
			182004_5.0001.653	lpis
			182004_5.0001.654/1	lpis
			182004_5.0001.654/2	lpis
			182004_5.0001.655	lpis
			182004_5.0001.656	lpis
			182004_5.0001.657	lpis
			182004_5.0001.658	lpis
			182004_5.0001.659	lpis
			182004_5.0001.660	lpis
			182004_5.0001.661	lpis
			182004_5.0001.662	lpis
			182004_5.0001.663	lpis
			182004_5.0001.664	lpis
			182004_5.0001.665	lpis
			182004_5.0001.666	lpis
			182004_5.0001.667	lpis
			182004_5.0001.668	lpis
			182004_5.0001.669	lpis
			182004_5.0001.670	lpis
			182004_5.0001.671	lpis
			182004_5.0001.672	lpis
			182004_5.0001.673	lpis
			182004_5.0001.674/1	lpis
			182004_5.0001.676	lpis
			182004_5.0001.677	lpis
			182004_5.0001.678	lpis
			182004_5.0001.679	lpis
			182004_5.0001.680	lpis
			182004_5.0001.681	lpis
			182004_5.0001.682	lpis
			182004_5.0001.683	lpis
			182004_5.0001.684	lpis
			182004_5.0001.685	lpis
			182004_5.0001.686	lpis
			182004_5.0001.687/1	lpis
			182004_5.0001.687/2	lpis
			182004_5.0001.688/1	lpis
			182004_5.0001.688/2	lpis

Rodzaj gruntu	Nadleśnictwo/ gmina	Obręb leśny/obręb ewidencyjny	Adres wyłączenia leśnego (2)/działki ewid.	Adres działki ewid. wg (1)
			182004_5.0001.689	lpis
			182004_5.0001.690	lpis
			182004_5.0001.691/1	lpis
			182004_5.0001.691/2	lpis
			182004_5.0001.692	lpis
			182004_5.0001.693	lpis
			182004_5.0001.694	lpis
			182004_5.0001.695	lpis
			182004_5.0001.696	lpis
			182004_5.0001.697	lpis
			182004_5.0001.698	lpis
			182004_5.0001.699	lpis
			182004_5.0001.700	lpis
			182004_5.0001.701	lpis
			182004_5.0001.702	lpis
			182004_5.0001.703	lpis
			182004_5.0001.704	lpis
			182004_5.0001.705	lpis
			182004_5.0001.706	lpis
			182004_5.0001.707	lpis
			182004_5.0001.708	lpis
			182004_5.0001.709	lpis
			182004_5.0001.710	lpis
			182004_5.0001.711	lpis
			182004_5.0001.712	lpis
			182004_5.0001.713/1	lpis
			182004_5.0001.714/1	lpis
			182004_5.0001.715	lpis
			182004_5.0001.717	lpis
			182004_5.0001.718	lpis
			182004_5.0001.719	lpis
			182004_5.0001.720	lpis
			182004_5.0001.721	lpis
			182004_5.0001.722	lpis
			182004_5.0001.723	lpis
			182004_5.0001.724	lpis
			182004_5.0001.725	lpis
			182004_5.0001.726	lpis
			182004_5.0001.727	lpis
			182004_5.0001.728	lpis
			182004_5.0001.729	lpis
			182004_5.0001.730	lpis
			182004_5.0001.731	lpis

Rodzaj gruntu	Nadleśnictwo/ gmina	Obręb leśny/obręb ewidencyjny	Adres wyłączenia leśnego (2)/działki ewid.	Adres działki ewid. wg (1)
			182004_5.0001.732	lpis
			182004_5.0001.733	lpis
			182004_5.0001.734	lpis
			182004_5.0001.735	lpis
			182004_5.0001.736	lpis
			182004_5.0001.737/2	lpis
			182004_5.0001.737/3	lpis
			182004_5.0001.737/4	lpis
			182004_5.0001.738	lpis
			182004_5.0001.739/1	lpis
			182004_5.0001.740	lpis
			182004_5.0001.741	lpis
			182004_5.0001.742	lpis
			182004_5.0001.743	lpis
			182004_5.0001.744	lpis
			182004_5.0001.745	lpis
			182004_5.0001.746	lpis
			182004_5.0001.747/1	lpis
			182004_5.0001.747/2	lpis
			182004_5.0001.748	lpis
			182004_5.0001.749	lpis
			182004_5.0001.750	lpis
			182004_5.0001.751	lpis
			182004_5.0001.752	lpis
			182004_5.0001.753	lpis
			182004_5.0001.754	lpis
			182004_5.0001.755	lpis
			182004_5.0001.756	lpis
			182004_5.0001.757	lpis
			182004_5.0001.758	lpis
			182004_5.0001.759	lpis
			182004_5.0001.760	lpis
			182004_5.0001.761	lpis
			182004_5.0001.762	lpis
			182004_5.0001.763	lpis
			182004_5.0001.764	lpis
			182004_5.0001.766/1	lpis
			182004_5.0001.767	lpis
			182004_5.0001.768	lpis
			182004_5.0001.769	lpis
			182004_5.0001.770	lpis
			182004_5.0001.771	lpis
			182004_5.0001.772	lpis

Rodzaj gruntu	Nadleśnictwo/ gmina	Obręb leśny/obręb ewidencyjny	Adres wyłączenia leśnego (2)/działki ewid.	Adres działki ewid. wg (1)
			182004_5.0001.773	lpis
			182004_5.0001.774	lpis
			182004_5.0001.775/1	lpis
			182004_5.0001.775/2	lpis
			182004_5.0001.776	lpis
			182004_5.0001.777	lpis
			182004_5.0001.778	lpis
			182004_5.0001.779/1	lpis
			182004_5.0001.780/1	lpis
		Cygany	182004_5.0003.1055/1	lpis
			182004_5.0003.1056/1	lpis
			182004_5.0003.1064/4	lpis
			182004_5.0003.1065/1	lpis
			182004_5.0003.1066/1	lpis
			182004_5.0003.1070/11	lpis
			182004_5.0003.1070/9	lpis
			182004_5.0003.1073/4	lpis
		Dęba	182004_4.0001.1036/1	lpis
			182004_4.0001.1036/3	lpis
			182004_4.0001.1046	lpis
			182004_4.0001.1049	lpis
		Jadachy	182004_5.0004.1111	lpis
			182004_5.0004.1112	lpis
			182004_5.0004.1115	lpis
			182004_5.0004.1116	lpis
			182004_5.0004.1119	lpis
			182004_5.0004.1120	lpis
			182004_5.0004.1123	lpis
			182004_5.0004.1124	lpis
			182004_5.0004.1127	lpis
			182004_5.0004.1128	lpis
			182004_5.0004.1131	lpis
			182004_5.0004.1132	lpis
			182004_5.0004.1135	lpis
			182004_5.0004.1136	lpis
			182004_5.0004.1139	lpis
			182004_5.0004.1140	lpis
			182004_5.0004.1143	lpis
			182004_5.0004.1144	lpis
			182004_5.0004.1145	lpis
			182004_5.0004.1146	lpis
			182004_5.0004.1147	lpis
			182004_5.0004.1162	lpis

Rodzaj gruntu	Nadleśnictwo/ gmina	Obręb leśny/obręb ewidencyjny	Adres wyłączenia leśnego (2)/działki ewid.	Adres działki ewid. wg (1)
			182004_5.0004.1165	lpis
			182004_5.0004.1166/1	lpis
			182004_5.0004.1166/2	lpis
			182004_5.0004.1169	lpis
			182004_5.0004.1170	lpis
			182004_5.0004.1171	lpis
			182004_5.0004.1172/1	lpis
			182004_5.0004.1172/2	lpis
			182004_5.0004.1173	lpis
			182004_5.0004.1174	lpis
			182004_5.0004.1175	lpis
			182004_5.0004.1176	lpis
			182004_5.0004.1177	lpis
			182004_5.0004.1178	lpis
			182004_5.0004.1179	lpis
			182004_5.0004.1180	lpis
			182004_5.0004.1181	lpis
			182004_5.0004.1182	lpis
			182004_5.0004.1183	lpis
			182004_5.0004.1184	lpis
			182004_5.0004.1185	lpis
			182004_5.0004.1186	lpis
			182004_5.0004.1187	lpis
			182004_5.0004.1188	lpis
			182004_5.0004.1189/1	lpis
			182004_5.0004.1189/2	lpis
			182004_5.0004.1190	lpis
			182004_5.0004.1191	lpis
			182004_5.0004.1192	lpis
			182004_5.0004.1193	lpis
			182004_5.0004.1194	lpis
			182004_5.0004.1195	lpis
			182004_5.0004.1196	lpis
			182004_5.0004.1197	lpis
			182004_5.0004.1198	lpis
			182004_5.0004.1199	lpis
			182004_5.0004.1200	lpis
			182004_5.0004.1201	lpis
			182004_5.0004.1202	lpis
			182004_5.0004.1203	lpis
			182004_5.0004.1204	lpis
			182004_5.0004.1205/1	lpis
			182004_5.0004.1205/2	lpis

Rodzaj gruntu	Nadleśnictwo/ gmina	Obręb leśny/obręb ewidencyjny	Adres wyłączenia leśnego (2)/działki ewid.	Adres działki ewid. wg (1)
			182004_5.0004.1206	lpis
			182004_5.0004.1208	lpis
			182004_5.0004.1209	lpis
			182004_5.0004.1213	lpis
			182004_5.0004.1214	lpis
			182004_5.0004.1215	lpis
			182004_5.0004.1216	lpis
			182004_5.0004.1217	lpis
			182004_5.0004.1218	lpis
			182004_5.0004.1219	lpis
			182004_5.0004.1220/1	lpis
			182004_5.0004.1220/2	lpis
			182004_5.0004.1221	lpis
			182004_5.0004.1222	lpis
			182004_5.0004.1223	lpis
			182004_5.0004.1224	lpis
			182004_5.0004.1225	lpis
			182004_5.0004.1226	lpis
			182004_5.0004.1227	lpis
			182004_5.0004.1228	lpis
			182004_5.0004.1229	lpis
			182004_5.0004.1230	lpis
			182004_5.0004.1231	lpis
			182004_5.0004.1232	lpis
			182004_5.0004.1233	lpis
			182004_5.0004.1234	lpis
			182004_5.0004.1235	lpis
			182004_5.0004.1236	lpis
			182004_5.0004.1237	lpis
			182004_5.0004.1238	lpis
			182004_5.0004.2571	lpis
			182004_5.0004.2572	lpis
			182004_5.0004.2573	lpis
			182004_5.0004.2574	lpis
			182004_5.0004.2575	lpis
			182004_5.0004.2576	lpis
			182004_5.0004.2577	lpis
			182004_5.0004.2578	lpis
			182004_5.0004.2579	lpis
			182004_5.0004.2580/1	lpis
			182004_5.0004.2580/2	lpis
		Tarnowska Wola	182004_5.0006.118/1	lpis
			182004_5.0006.129	lpis

Rodzaj gruntu	Nadleśnictwo/ gmina	Obręb leśny/obręb ewidencyjny	Adres wyłączenia leśnego (2)/działki ewid.	Adres działki ewid. wg (1)
			182004_5.0006.130	lpis
			182004_5.0006.194	lpis
	Padew Narodowa	Babule	181106_2.0049.169	egib
			181106_2.0049.207	egib
			181106_2.0049.227	egib
			181106_2.0049.229	egib
			181106_2.0049.230	egib
			181106_2.0049.231	egib
			181106_2.0049.232	egib
			181106_2.0049.233	egib
			181106_2.0049.240	egib
			181106_2.0049.241	egib
			181106_2.0049.242	egib
			181106_2.0049.243	egib
			181106_2.0049.244	egib
			181106_2.0049.246	egib
			181106_2.0049.247	egib
			181106_2.0049.248	egib
			181106_2.0049.249	egib
			181106_2.0049.250	egib
			181106_2.0049.251	egib
			181106_2.0049.252	egib
			181106_2.0049.253	egib
			181106_2.0049.278	egib
			181106_2.0049.284	egib
			181106_2.0049.285	egib
			181106_2.0049.286	egib
			181106_2.0049.287	egib
			181106_2.0049.288	egib
			181106_2.0049.289	egib
			181106_2.0049.290	egib
			181106_2.0049.291	egib
			181106_2.0049.292	egib
			181106_2.0049.293	egib
			181106_2.0049.295	egib
			181106_2.0049.296	egib
			181106_2.0049.297	egib
			181106_2.0049.298	egib
			181106_2.0049.335	egib
			181106_2.0049.643	egib
			181106_2.0049.644	egib
			181106_2.0049.645	egib
			181106_2.0049.646	egib

Rodzaj gruntu	Nadleśnictwo/ gmina	Obręb leśny/obwód ewidencyjny	Adres wyłączenia leśnego (2)/działki ewid.	Adres działki ewid. wg (1)
			181106_2.0049.647	egib
			181106_2.0049.648	egib
			181106_2.0049.649	egib
			181106_2.0049.650	egib
			181106_2.0049.651	egib
			181106_2.0049.652	egib
			181106_2.0049.653	egib
			181106_2.0049.654	egib
			181106_2.0049.655	egib
			181106_2.0049.656	egib
			181106_2.0049.657	egib
			181106_2.0049.658	egib
			181106_2.0049.659	egib
			181106_2.0049.660	egib
			181106_2.0049.661	egib
			181106_2.0049.662	egib
			181106_2.0049.663	egib
			181106_2.0049.765	egib
			181106_2.0049.767	egib
			181106_2.0049.769	egib
			181106_2.0049.770	egib
		Piechoty	181106_2.0053.12	egib
			181106_2.0053.6	egib
		Zachwiejów	181106_2.0058.197	egib
			181106_2.0058.198	egib
			181106_2.0058.44/1	egib
			181106_2.0058.45	egib
			181106_2.0058.46	egib
			181106_2.0058.48	egib
			181106_2.0058.55	egib
			181106_2.0058.56	egib
	Ranizów	Korczowiska	180605_2.0001.108/1	lpis
			180605_2.0001.108/2	lpis
			180605_2.0001.11	lpis
			180605_2.0001.110/2	lpis
			180605_2.0001.110/4	lpis
			180605_2.0001.111	lpis
			180605_2.0001.112	lpis
			180605_2.0001.113/1	lpis
			180605_2.0001.114	lpis
			180605_2.0001.115	lpis
			180605_2.0001.118	lpis
			180605_2.0001.119	lpis

Rodzaj gruntu	Nadleśnictwo/ gmina	Obręb leśny/obręb ewidencyjny	Adres wyłączenia leśnego (2)/działki ewid.	Adres działki ewid. wg (1)
			180605_2.0001.120/1	lpis
			180605_2.0001.121	lpis
			180605_2.0001.122	lpis
			180605_2.0001.123	lpis
			180605_2.0001.124	lpis
			180605_2.0001.125/4	lpis
			180605_2.0001.125/5	lpis
			180605_2.0001.125/6	lpis
			180605_2.0001.125/7	lpis
			180605_2.0001.125/8	lpis
			180605_2.0001.127	lpis
			180605_2.0001.13	lpis
			180605_2.0001.130	lpis
			180605_2.0001.131	lpis
			180605_2.0001.134	lpis
			180605_2.0001.135	lpis
			180605_2.0001.136	lpis
			180605_2.0001.137	lpis
			180605_2.0001.139	lpis
			180605_2.0001.141	lpis
			180605_2.0001.143	lpis
			180605_2.0001.15	lpis
			180605_2.0001.17	lpis
			180605_2.0001.18/3	lpis
			180605_2.0001.19	lpis
			180605_2.0001.20	lpis
			180605_2.0001.21	lpis
			180605_2.0001.22	lpis
			180605_2.0001.23	lpis
			180605_2.0001.63	lpis
			180605_2.0001.64/1	lpis
			180605_2.0001.64/2	lpis
			180605_2.0001.65	lpis
			180605_2.0001.66	lpis
			180605_2.0001.67	lpis
			180605_2.0001.68	lpis
			180605_2.0001.69	lpis
			180605_2.0001.70	lpis
			180605_2.0001.71	lpis
			180605_2.0001.72	lpis
			180605_2.0001.73	lpis
			180605_2.0001.74	lpis
			180605_2.0001.75	lpis

Rodzaj gruntu	Nadleśnictwo/ gmina	Obręb leśny/obręb ewidencyjny	Adres wyłączenia leśnego (2)/działki ewid.	Adres działki ewid. wg (1)
			180605_2.0001.76	lpis
			180605_2.0001.77	lpis
			180605_2.0001.78	lpis
			180605_2.0001.79	lpis
			180605_2.0001.80	lpis
			180605_2.0001.81	lpis
			180605_2.0001.82	lpis
			180605_2.0001.83/2	lpis
			180605_2.0001.84	lpis
			180605_2.0001.85	lpis
			180605_2.0001.86	lpis
			180605_2.0001.87	lpis
			180605_2.0001.88	lpis
			180605_2.0001.89	lpis
			180605_2.0001.90	lpis
			180605_2.0001.91	lpis
		Mazury	180605_2.0005.1161	lpis
			180605_2.0005.1162	lpis
			180605_2.0005.1163	lpis
			180605_2.0005.1164	lpis
			180605_2.0005.1165	lpis
			180605_2.0005.1166	lpis
			180605_2.0005.1167	lpis
			180605_2.0005.1195	lpis
			180605_2.0005.1196	lpis
			180605_2.0005.1197	lpis
			180605_2.0005.1201	lpis
			180605_2.0005.1212	lpis
			180605_2.0005.1213	lpis
			180605_2.0005.1216/6	lpis
			180605_2.0005.1219	lpis
			180605_2.0005.1317	lpis
			180605_2.0005.1318/1	lpis
			180605_2.0005.1319	lpis
			180605_2.0005.1329	lpis
			180605_2.0005.1330	lpis
			180605_2.0005.1331	lpis
			180605_2.0005.1332	lpis
			180605_2.0005.1333	lpis
			180605_2.0005.1334	lpis
			180605_2.0005.1335	lpis
			180605_2.0005.1596	lpis
			180605_2.0005.1600/1	lpis

Rodzaj gruntu	Nadleśnictwo/ gmina	Obręb leśny/obręb ewidencyjny	Adres wyłączenia leśnego (2)/działki ewid.	Adres działki ewid. wg (1)
			180605_2.0005.1600/2	lpis
			180605_2.0005.1604	lpis
			180605_2.0005.1606	lpis
			180605_2.0005.174	lpis
			180605_2.0005.175	lpis
			180605_2.0005.185	lpis
			180605_2.0005.186	lpis
			180605_2.0005.187	lpis
			180605_2.0005.188	lpis
			180605_2.0005.300	lpis
			180605_2.0005.301	lpis
			180605_2.0005.450	lpis
			180605_2.0005.453	lpis
			180605_2.0005.842	lpis
			180605_2.0005.845	lpis
			180605_2.0005.948	lpis
			180605_2.0005.949	lpis
			180605_2.0005.954	lpis
			180605_2.0005.956	lpis
			180605_2.0005.962	lpis
		Raniszów	180605_2.0006.429	egib
			180605_2.0006.606	egib
		Staniszewskie	180605_2.0003.10/1	egib
			180605_2.0003.100	egib
			180605_2.0003.101	egib
			180605_2.0003.102/1	egib
			180605_2.0003.103/1	egib
			180605_2.0003.104/1	egib
			180605_2.0003.105/1	egib
			180605_2.0003.106/1	egib
			180605_2.0003.107/1	egib
			180605_2.0003.108/1	egib
			180605_2.0003.109/1	egib
			180605_2.0003.11	egib
			180605_2.0003.110/1	egib
			180605_2.0003.111/1	egib
			180605_2.0003.112/1	egib
			180605_2.0003.113/1	egib
			180605_2.0003.113/2	egib
			180605_2.0003.114/1	egib
			180605_2.0003.115	egib
			180605_2.0003.116/1	egib
			180605_2.0003.117	egib

Rodzaj gruntu	Nadleśnictwo/ gmina	Obręb leśny/obręb ewidencyjny	Adres wyłączenia leśnego (2)/działki ewid.	Adres działki ewid. wg (1)
			180605_2.0003.118/3	egib
			180605_2.0003.118/4	egib
			180605_2.0003.12/1	egib
			180605_2.0003.1223	egib
			180605_2.0003.1224	egib
			180605_2.0003.1225	egib
			180605_2.0003.1226	egib
			180605_2.0003.1227	egib
			180605_2.0003.1228	egib
			180605_2.0003.1229	egib
			180605_2.0003.1230	egib
			180605_2.0003.1233	egib
			180605_2.0003.1234	egib
			180605_2.0003.1235	egib
			180605_2.0003.1236	egib
			180605_2.0003.1237	egib
			180605_2.0003.1238	egib
			180605_2.0003.1239	egib
			180605_2.0003.1240	egib
			180605_2.0003.1241	egib
			180605_2.0003.1242	egib
			180605_2.0003.1243	egib
			180605_2.0003.1244	egib
			180605_2.0003.1245	egib
			180605_2.0003.1246	egib
			180605_2.0003.1247	egib
			180605_2.0003.1248	egib
			180605_2.0003.1249	egib
			180605_2.0003.1250	egib
			180605_2.0003.1251	egib
			180605_2.0003.1252	egib
			180605_2.0003.1253	egib
			180605_2.0003.1254	egib
			180605_2.0003.1255	egib
			180605_2.0003.1256	egib
			180605_2.0003.1257	egib
			180605_2.0003.1258	egib
			180605_2.0003.1259	egib
			180605_2.0003.1260	egib
			180605_2.0003.1261	egib
			180605_2.0003.1262	egib
			180605_2.0003.1263	egib
			180605_2.0003.1264	egib

Rodzaj gruntu	Nadleśnictwo/ gmina	Obręb leśny/obręb ewidencyjny	Adres wyłączenia leśnego (2)/działki ewid.	Adres działki ewid. wg (1)
			180605_2.0003.1265	egib
			180605_2.0003.1266	egib
			180605_2.0003.1267	egib
			180605_2.0003.1268	egib
			180605_2.0003.1269	egib
			180605_2.0003.1270	egib
			180605_2.0003.1271	egib
			180605_2.0003.1272	egib
			180605_2.0003.1274/1	egib
			180605_2.0003.1282	egib
			180605_2.0003.1284	egib
			180605_2.0003.1285	egib
			180605_2.0003.1286	egib
			180605_2.0003.1288	egib
			180605_2.0003.1290	egib
			180605_2.0003.1292	egib
			180605_2.0003.1293	egib
			180605_2.0003.1294	egib
			180605_2.0003.1295	egib
			180605_2.0003.1296	egib
			180605_2.0003.1297	egib
			180605_2.0003.1298	egib
			180605_2.0003.1299	egib
			180605_2.0003.13/1	egib
			180605_2.0003.1300	egib
			180605_2.0003.1302	egib
			180605_2.0003.1303	egib
			180605_2.0003.1304	egib
			180605_2.0003.1305	egib
			180605_2.0003.1306	egib
			180605_2.0003.1307	egib
			180605_2.0003.1308	egib
			180605_2.0003.1310	egib
			180605_2.0003.1312	egib
			180605_2.0003.1313	egib
			180605_2.0003.1353	egib
			180605_2.0003.1354	egib
			180605_2.0003.1355	egib
			180605_2.0003.1356	egib
			180605_2.0003.1364	egib
			180605_2.0003.1365	egib
			180605_2.0003.1366	egib
			180605_2.0003.1367	egib

Rodzaj gruntu	Nadleśnictwo/ gmina	Obręb leśny/obręb ewidencyjny	Adres wyłączenia leśnego (2)/działki ewid.	Adres działki ewid. wg (1)
			180605_2.0003.1368	egib
			180605_2.0003.1370	egib
			180605_2.0003.1371	egib
			180605_2.0003.1372	egib
			180605_2.0003.1373	egib
			180605_2.0003.1374	egib
			180605_2.0003.1376	egib
			180605_2.0003.1378/2	egib
			180605_2.0003.1379	egib
			180605_2.0003.1380	egib
			180605_2.0003.1381	egib
			180605_2.0003.1382	egib
			180605_2.0003.1383	egib
			180605_2.0003.1384	egib
			180605_2.0003.1385	egib
			180605_2.0003.1386	egib
			180605_2.0003.1387	egib
			180605_2.0003.1388	egib
			180605_2.0003.1389	egib
			180605_2.0003.1390	egib
			180605_2.0003.1391	egib
			180605_2.0003.14/1	egib
			180605_2.0003.1441	egib
			180605_2.0003.1452/1	egib
			180605_2.0003.146/22	egib
			180605_2.0003.15	egib
			180605_2.0003.16/1	egib
			180605_2.0003.17/1	egib
			180605_2.0003.18/1	egib
			180605_2.0003.19	egib
			180605_2.0003.20/1	egib
			180605_2.0003.21	egib
			180605_2.0003.22/1	egib
			180605_2.0003.23	egib
			180605_2.0003.24	egib
			180605_2.0003.25	egib
			180605_2.0003.26	egib
			180605_2.0003.27/1	egib
			180605_2.0003.28	egib
			180605_2.0003.29	egib
			180605_2.0003.30/1	egib
			180605_2.0003.31	egib
			180605_2.0003.32/1	egib

Rodzaj gruntu	Nadleśnictwo/ gmina	Obręb leśny/obręb ewidencyjny	Adres wyłączenia leśnego (2)/działki ewid.	Adres działki ewid. wg (1)
			180605_2.0003.33	egib
			180605_2.0003.34/1	egib
			180605_2.0003.35/1	egib
			180605_2.0003.36/1	egib
			180605_2.0003.37/1	egib
			180605_2.0003.38/1	egib
			180605_2.0003.39/1	egib
			180605_2.0003.40/1	egib
			180605_2.0003.41/1	egib
			180605_2.0003.42	egib
			180605_2.0003.43	egib
			180605_2.0003.44	egib
			180605_2.0003.45/1	egib
			180605_2.0003.46/1	egib
			180605_2.0003.47	egib
			180605_2.0003.48/1	egib
			180605_2.0003.49	egib
			180605_2.0003.5/1	egib
			180605_2.0003.50/1	egib
			180605_2.0003.51	egib
			180605_2.0003.53/1	egib
			180605_2.0003.54/1	egib
			180605_2.0003.551/2	egib
			180605_2.0003.56/1	egib
			180605_2.0003.57/1	egib
			180605_2.0003.58/1	egib
			180605_2.0003.59/1	egib
			180605_2.0003.6	egib
			180605_2.0003.60/1	egib
			180605_2.0003.61/1	egib
			180605_2.0003.675	egib
			180605_2.0003.69/2	egib
			180605_2.0003.7/1	egib
			180605_2.0003.70	egib
			180605_2.0003.701/2	egib
			180605_2.0003.71	egib
			180605_2.0003.72/1	egib
			180605_2.0003.73/1	egib
			180605_2.0003.735	egib
			180605_2.0003.74/1	egib
			180605_2.0003.75/1	egib
			180605_2.0003.76/1	egib
			180605_2.0003.77/1	egib

Rodzaj gruntu	Nadleśnictwo/ gmina	Obręb leśny/obręb ewidencyjny	Adres wyłączenia leśnego (2)/działki ewid.	Adres działki ewid. wg (1)
			180605_2.0003.78/1	egib
			180605_2.0003.79/1	egib
			180605_2.0003.8	egib
			180605_2.0003.80/1	egib
			180605_2.0003.81	egib
			180605_2.0003.82	egib
			180605_2.0003.83	egib
			180605_2.0003.84/1	egib
			180605_2.0003.85/1	egib
			180605_2.0003.87/1	egib
			180605_2.0003.88/1	egib
			180605_2.0003.89/1	egib
			180605_2.0003.9/1	egib
			180605_2.0003.90/1	egib
			180605_2.0003.91/1	egib
			180605_2.0003.92/1	egib
			180605_2.0003.93/1	egib
			180605_2.0003.94/1	egib
			180605_2.0003.95/4	egib
			180605_2.0003.96/1	egib
			180605_2.0003.97/1	egib
			180605_2.0003.98/1	egib
			180605_2.0003.99/1	egib
		Wola Ranizowska	180605_2.0002.1001/2	lpis
			180605_2.0002.1002/4	lpis
			180605_2.0002.1002/6	lpis
			180605_2.0002.1003/2	lpis
			180605_2.0002.1004/4	lpis
			180605_2.0002.1005	lpis
			180605_2.0002.1033	lpis
			180605_2.0002.1035	lpis
			180605_2.0002.1038	lpis
			180605_2.0002.1041	lpis
			180605_2.0002.1888	lpis
			180605_2.0002.1889	lpis
			180605_2.0002.1890	lpis
			180605_2.0002.1898	lpis
			180605_2.0002.2740/1	lpis
			180605_2.0002.2853	lpis
			180605_2.0002.2854	lpis
			180605_2.0002.4864	lpis
			180605_2.0002.4866/1	lpis
			180605_2.0002.4866/2	lpis

Rodzaj gruntu	Nadleśnictwo/ gmina	Obręb leśny/obręb ewidencyjny	Adres wyłączenia leśnego (2)/działki ewid.	Adres działki ewid. wg (1)
			180605_2.0002.4880/1	lpis
			180605_2.0002.4883/3	lpis
			180605_2.0002.6513	lpis
			180605_2.0002.6514	lpis
			180605_2.0002.6515	lpis
			180605_2.0002.6517	lpis
			180605_2.0002.6519	lpis
			180605_2.0002.745/1	lpis
			180605_2.0002.984	lpis
			180605_2.0002.985	lpis
			180605_2.0002.989	lpis
		Zielonka	180605_2.0004.1408	egib
			180605_2.0004.1411	egib
			180605_2.0004.1416	egib
			180605_2.0004.1419	egib
			180605_2.0004.1478/3	egib
			180605_2.0004.1479	egib
			180605_2.0004.148/2	egib
			180605_2.0004.1480	egib
			180605_2.0004.162	egib
			180605_2.0004.1707	egib
			180605_2.0004.1708	egib
			180605_2.0004.1709	egib
			180605_2.0004.1711	egib
			180605_2.0004.1714	egib
	Sędziszów Małopolski	Czarna Sędziszowska	181504_5.0005.1161	egib
			181504_5.0005.1162	egib
			181504_5.0005.1163	egib
			181504_5.0005.1164	egib
			181504_5.0005.1165/1	egib
			181504_5.0005.1165/2	egib
			181504_5.0005.1211	egib
			181504_5.0005.1215	egib
			181504_5.0005.1216	egib
			181504_5.0005.1217	egib
			181504_5.0005.1218/1	egib
			181504_5.0005.1218/2	egib
			181504_5.0005.1219/3	egib
			181504_5.0005.1219/4	egib
			181504_5.0005.1220	egib
			181504_5.0005.1221/2	egib
			181504_5.0005.1221/3	egib
			181504_5.0005.1222	egib

Rodzaj gruntu	Nadleśnictwo/ gmina	Obręb leśny/obręb ewidencyjny	Adres wyłączenia leśnego (2)/działki ewid.	Adres działki ewid. wg (1)
			181504_5.0005.1224	egib
	Sokolów Małopolski	Markowizna	181611_5.0002.159	egib
			181611_5.0002.162	egib
			181611_5.0002.165	egib
			181611_5.0002.338/2	egib
			181611_5.0002.341/1	egib
			181611_5.0002.341/2	egib
			181611_5.0002.342	egib
			181611_5.0002.56/1	egib
	Świlcza	Bratkowice	181612_2.0002.1120	egib
			181612_2.0002.171	egib
			181612_2.0002.173	egib
			181612_2.0002.174	egib
			181612_2.0002.193	egib
			181612_2.0002.194	egib
			181612_2.0002.195	egib
			181612_2.0002.196	egib
			181612_2.0002.197	egib
			181612_2.0002.198	egib
			181612_2.0002.199	egib
			181612_2.0002.200	egib
			181612_2.0002.201	egib
			181612_2.0002.202	egib
			181612_2.0002.203	egib
			181612_2.0002.204	egib
			181612_2.0002.205	egib
			181612_2.0002.206	egib
			181612_2.0002.207	egib
			181612_2.0002.208	egib
			181612_2.0002.209	egib
			181612_2.0002.210	egib
	181612_2.0002.211	egib		
	181612_2.0002.212	egib		
	181612_2.0002.213	egib		
	181612_2.0002.214	egib		
	181612_2.0002.215	egib		
	181612_2.0002.216	egib		
	181612_2.0002.217	egib		
	181612_2.0002.218	egib		
	181612_2.0002.219	egib		
	181612_2.0002.220	egib		
	181612_2.0002.221	egib		
	181612_2.0002.222	egib		

Rodzaj gruntu	Nadleśnictwo/ gmina	Obręb leśny/obręb ewidencyjny	Adres wyłączenia leśnego (2)/działki ewid.	Adres działki ewid. wg (1)
			181612_2.0002.223	egib
			181612_2.0002.224	egib
			181612_2.0002.227/1	egib
			181612_2.0002.228	egib
			181612_2.0002.229	egib
			181612_2.0002.230	egib
			181612_2.0002.231	egib
			181612_2.0002.232	egib
			181612_2.0002.233/1	egib
			181612_2.0002.233/2	egib
			181612_2.0002.234	egib
			181612_2.0002.235/1	egib
			181612_2.0002.235/3	egib
			181612_2.0002.236/3	egib
			181612_2.0002.237/1	egib
			181612_2.0002.238	egib
			181612_2.0002.239	egib
			181612_2.0002.240	egib
			181612_2.0002.241	egib
			181612_2.0002.243	egib
			181612_2.0002.244	egib
			181612_2.0002.245	egib
			181612_2.0002.246/3	egib
			181612_2.0002.247	egib
			181612_2.0002.248	egib
			181612_2.0002.249	egib
			181612_2.0002.250/1	egib
			181612_2.0002.250/2	egib
			181612_2.0002.253/1	egib
			181612_2.0002.254	egib
			181612_2.0002.255	egib
			181612_2.0002.258	egib
			181612_2.0002.259/1	egib
			181612_2.0002.260/1	egib
			181612_2.0002.261/1	egib
			181612_2.0002.261/2	egib
			181612_2.0002.262	egib
			181612_2.0002.265	egib
			181612_2.0002.266	egib
			181612_2.0002.267	egib
			181612_2.0002.268	egib
			181612_2.0002.269	egib
			181612_2.0002.270	egib

Rodzaj gruntu	Nadleśnictwo/ gmina	Obręb leśny/obręb ewidencyjny	Adres wyłączenia leśnego (2)/działki ewid.	Adres działki ewid. wg (1)
			181612_2.0002.271	egib
			181612_2.0002.272	egib
			181612_2.0002.273	egib
			181612_2.0002.274	egib
			181612_2.0002.275	egib
			181612_2.0002.276	egib
			181612_2.0002.282	egib
			181612_2.0002.283/2	egib
			181612_2.0002.284	egib
			181612_2.0002.285	egib
			181612_2.0002.286	egib
			181612_2.0002.287	egib
			181612_2.0002.288	egib
			181612_2.0002.289	egib
			181612_2.0002.290	egib
			181612_2.0002.291	egib
			181612_2.0002.292	egib
			181612_2.0002.293	egib
			181612_2.0002.294	egib
			181612_2.0002.295	egib
			181612_2.0002.296/2	egib
			181612_2.0002.297/2	egib
			181612_2.0002.298	egib
			181612_2.0002.299	egib
			181612_2.0002.302	egib
			181612_2.0002.303	egib
			181612_2.0002.309/1	egib
			181612_2.0002.309/2	egib
			181612_2.0002.310/2	egib
			181612_2.0002.310/3	egib
			181612_2.0002.310/4	egib
			181612_2.0002.311/4	egib
			181612_2.0002.311/5	egib
			181612_2.0002.313/1	egib
			181612_2.0002.313/2	egib
			181612_2.0002.314/1	egib
			181612_2.0002.314/2	egib
			181612_2.0002.315/3	egib
			181612_2.0002.315/4	egib
			181612_2.0002.319	egib
			181612_2.0002.320	egib
			181612_2.0002.321	egib
			181612_2.0002.322	egib

Rodzaj gruntu	Nadleśnictwo/ gmina	Obręb leśny/obręb ewidencyjny	Adres wyłączenia leśnego (2)/działki ewid.	Adres działki ewid. wg (1)
			181612_2.0002.323/1	egib
			181612_2.0002.325	egib
			181612_2.0002.326	egib
			181612_2.0002.327	egib
			181612_2.0002.328/1	egib
			181612_2.0002.328/2	egib
			181612_2.0002.329/1	egib
			181612_2.0002.329/2	egib
			181612_2.0002.330/1	egib
			181612_2.0002.330/5	egib
			181612_2.0002.331/1	egib
			181612_2.0002.331/2	egib
			181612_2.0002.332	egib
			181612_2.0002.333/1	egib
			181612_2.0002.334/1	egib
			181612_2.0002.334/2	egib
			181612_2.0002.335/1	egib
			181612_2.0002.335/2	egib
			181612_2.0002.336/1	egib
			181612_2.0002.336/2	egib
			181612_2.0002.337/1	egib
			181612_2.0002.337/2	egib
			181612_2.0002.338	egib
			181612_2.0002.342	egib
			181612_2.0002.343/1	egib
			181612_2.0002.343/2	egib
			181612_2.0002.344	egib
			181612_2.0002.345	egib
			181612_2.0002.346	egib
			181612_2.0002.348	egib
			181612_2.0002.349	egib
			181612_2.0002.350	egib
			181612_2.0002.351/1	egib
			181612_2.0002.351/2	egib
			181612_2.0002.352/1	egib
			181612_2.0002.352/8	egib
			181612_2.0002.353/3	egib
			181612_2.0002.353/4	egib
			181612_2.0002.354	egib
			181612_2.0002.355/1	egib
			181612_2.0002.355/2	egib
			181612_2.0002.356/1	egib
			181612_2.0002.356/2	egib

Rodzaj gruntu	Nadleśnictwo/ gmina	Obręb leśny/obręb ewidencyjny	Adres wyłączenia leśnego (2)/działki ewid.	Adres działki ewid. wg (1)
			181612_2.0002.357	egib
			181612_2.0002.358	egib
			181612_2.0002.359/2	egib
			181612_2.0002.361	egib
			181612_2.0002.362	egib
			181612_2.0002.363	egib
			181612_2.0002.364	egib
			181612_2.0002.365	egib
			181612_2.0002.367	egib
			181612_2.0002.368	egib
			181612_2.0002.369	egib
			181612_2.0002.371/2	egib
			181612_2.0002.372	egib
			181612_2.0002.373	egib
			181612_2.0002.375	egib
			181612_2.0002.377	egib
			181612_2.0002.380	egib
			181612_2.0002.381	egib
			181612_2.0002.383	egib
			181612_2.0002.385/2	egib
			181612_2.0002.387/2	egib
			181612_2.0002.387/3	egib
			181612_2.0002.389	egib
			181612_2.0002.391	egib
			181612_2.0002.392	egib
			181612_2.0002.393	egib
			181612_2.0002.400	egib
			181612_2.0002.402	egib
			181612_2.0002.406	egib
			181612_2.0002.410/1	egib
			181612_2.0002.411	egib
			181612_2.0002.414	egib
			181612_2.0002.417	egib
			181612_2.0002.421	egib
			181612_2.0002.616	egib
			181612_2.0002.6344	egib
			181612_2.0002.6346	egib
	Tuszów Narodowy	Czajkowa	181109_2.0090.202	egib
			181109_2.0090.203	egib
			181109_2.0090.204/2	egib
		Dębiaki	181109_2.0091.602	egib
			181109_2.0091.603	egib
			181109_2.0091.702	egib

Rodzaj gruntu	Nadleśnictwo/ gmina	Obręb leśny/obręb ewidencyjny	Adres wyłączenia leśnego (2)/działki ewid.	Adres działki ewid. wg (1)
			181109 2.0091.703/2	egib
			181109 2.0091.703/3	egib
			181109 2.0091.703/4	egib
		Józefów	181109 2.0094.707	egib
		181109 2.0094.712	egib	
		Tuszów Narodowy	181109 2.0100.2749/1	egib
		181109 2.0100.2749/2	egib	
		181109 2.0100.2749/3	egib	
		181109 2.0100.2750/2	egib	
		Zaleszany	Kępie Zaleszańskie	181806 2.0002.1559
	181806 2.0002.1560	lpis		
	Kotowa Wola	181806 2.0003.1862	lpis	
	181806 2.0003.1980	lpis		
	Obojna	181806 2.0006.795/1	lpis	
	181806 2.0006.803	lpis		

Dzięcioł średni – stanowiska łęgowe w kompleksach leśnych obszaru Natura 2000.

Rodzaj gruntu	Nadleśnictwo (2)/ gmina	Obręb leśny/obręb ewidencyjny	Adres wyłączenia leśnego (2)/działki ewid.	Nr działki ewid. wg (1)		
Grunty Skarbu Państwa w zarządzie Państwowego Gospodarstwa Leśnego	Kolbuszowa	Kolbuszowa	04-10-1-04-63 -a -00			
			04-10-1-04-63 -b -00			
			04-10-1-04-63 -c -00			
			04-10-1-04-63 -g -00			
			04-10-1-04-63 -h -00			
			04-10-1-04-63 -i -00			
		Morgi	04-10-2-07-11 -c -00			
			04-10-2-07-12 -d -00			
			04-10-2-11-140 -f -00			
			04-10-2-11-150 -b -00			
			04-10-2-11-157 -b -00			
			04-10-2-11-157 -g -00			
			Mielec	Mielec	04-17-1-01-139 -c -00	
					04-17-1-02-46 -h -00	
	04-17-1-02-46 -f -00					
	04-17-1-04-308 -a -00					
	04-17-1-05-121 -d -00					
	04-17-1-05-121 -f -00					
	Nowa Dęba	Babule	05-03-3-12-127 -j -00			
			05-03-3-12-127 -k -00			
			05-03-3-12-127 -l -00			
			05-03-3-12-174 -d -00			
			05-03-3-12-174 -f -00			
			05-03-3-12-185 -b -00			

Rodzaj gruntu	Nadleśnictwo (2)/ gmina	Obręb leśny/obręb ewidencyjny	Adres wyłączenia leśnego (2)/działki ewid.	Nr działki ewid. wg (1)
			05-03-3-12-212 -b -00	
			05-03-3-12-212 -c -00	
			05-03-3-12-212 -f -00	
			05-03-3-12-212 -g -00	
			05-03-3-12-213 -f -00	
			05-03-3-12-213 -h -00	
			05-03-3-12-218 -b -00	
			05-03-3-12-218 -d -00	
			05-03-3-12-218 -f -00	
		Buda Stalowska	05-03-1-01-17 -a -00	
			05-03-1-01-18 -a -00	
			05-03-1-01-18 -b -00	
			05-03-1-01-20 -d -00	
			05-03-1-01-42 -b -00	
			05-03-1-01-46 -b -00	
			05-03-1-01-47 -a -00	
			05-03-1-01-47 -b -00	
			05-03-1-01-47 -c -00	
			05-03-1-01-47 -d -00	
			05-03-1-01-50 -g -00	
			05-03-1-01-50 -h -00	
			05-03-1-01-51 -g -00	
			05-03-1-01-83 -g -00	
			05-03-1-01-84 -a -00	
			05-03-1-01-84 -b -00	
			05-03-1-01-88 -d -00	
			05-03-1-01-88 -f -00	
			05-03-1-01-89 -b -00	
			05-03-1-02-223 -a -00	
			05-03-1-03-8 -a -00	
			05-03-1-03-8 -b -00	
			05-03-1-03-8 -c -00	
			05-03-1-03-8 -d -00	
			05-03-1-05-1 -b -00	
			05-03-1-05-1 -c -00	
			05-03-1-05-1 -g -00	
			05-03-1-05-1 -h -00	
			05-03-1-05-189 -d -00	
			05-03-1-05-189 -f -00	
			05-03-1-05-189 -g -00	
			05-03-1-05-189 -j -00	
			05-03-1-05-189 -k -00	
			05-03-1-05-190 -j -00	

Rodzaj gruntu	Nadleśnictwo (2)/ gmina	Obręb leśny/obręb ewidencyjny	Adres wyłączenia leśnego (2)/działki ewid.	Nr działki ewid. wg (1)
			05-03-1-05-190 -k -00	
			05-03-1-05-190 -n -00	
			05-03-1-05-191 -h -00	
			05-03-1-05-191 -i -00	
			05-03-1-05-192 -h -00	
			05-03-1-05-192 -j -00	
			05-03-1-05-192 -k -00	
			05-03-1-05-192 -l -00	
			05-03-1-05-193 -c -00	
			05-03-1-05-193 -d -00	
			05-03-1-05-193 -f -00	
			05-03-1-05-193 -g -00	
			05-03-1-05-193 -h -00	
			05-03-1-05-193 -i -00	
			05-03-1-05-194 -d -00	
			05-03-1-05-194 -f -00	
			05-03-1-05-194 -g -00	
			05-03-1-05-194 -h -00	
			05-03-1-05-194 -j -00	
			05-03-1-05-194 -k -00	
			05-03-1-05-194 -l -00	
			05-03-1-05-194 -m -00	
			05-03-1-05-194 -n -00	
			05-03-1-05-195 -a -00	
			05-03-1-05-195 -b -00	
			05-03-1-05-196 -a -00	
			05-03-1-05-196 -b -00	
			05-03-1-05-197 -a -00	
			05-03-1-05-197 -c -00	
			05-03-1-05-197 -d -00	
			05-03-1-05-197 -f -00	
			05-03-1-05-198 -a -00	
			05-03-1-05-198 -b -00	
			05-03-1-05-198 -c -00	
			05-03-1-05-198 -d -00	
			05-03-1-05-198 -f -00	
			05-03-1-05-199 -b -00	
			05-03-1-05-199 -c -00	
			05-03-1-05-2 -a -00	
			05-03-1-05-2 -b -00	
			05-03-1-05-2 -c -00	
			05-03-1-05-2 -d -00	
			05-03-1-05-2 -f -00	

Rodzaj gruntu	Nadleśnictwo (2)/ gmina	Obręb leśny/obręb ewidencyjny	Adres wyłączenia leśnego (2)/działki ewid.	Nr działki ewid. wg (1)
			05-03-1-05-2 -g -00	
			05-03-1-05-2 -h -00	
			05-03-1-05-200 -a -00	
			05-03-1-05-200 -b -00	
			05-03-1-05-200 -c -00	
			05-03-1-05-200 -d -00	
			05-03-1-05-200 -f -00	
			05-03-1-05-200 -h -00	
			05-03-1-05-200 -i -00	
			05-03-1-05-201 -a -00	
			05-03-1-05-201 -b -00	
			05-03-1-05-201 -h -00	
			05-03-1-05-201 -i -00	
			05-03-1-05-202 -b -00	
			05-03-1-05-202 -c -00	
			05-03-1-05-202 -d -00	
			05-03-1-05-202 -f -00	
			05-03-1-05-202 -g -00	
			05-03-1-05-203 -a -00	
			05-03-1-05-203 -c -00	
			05-03-1-05-203 -d -00	
			05-03-1-05-203 -f -00	
			05-03-1-05-204 -a -00	
			05-03-1-05-204 -b -00	
			05-03-1-05-204 -c -00	
			05-03-1-05-205 -c -00	
			05-03-1-05-205 -g -00	
			05-03-1-05-205 -i -00	
			05-03-1-05-205 -j -00	
			05-03-1-05-206 -c -00	
			05-03-1-05-206 -d -00	
			05-03-1-05-206 -f -00	
			05-03-1-05-207 -b -00	
			05-03-1-05-207 -c -00	
			05-03-1-05-207 -f -00	
			05-03-1-05-208 -a -00	
			05-03-1-05-208 -b -00	
			05-03-1-05-208 -d -00	
			05-03-1-05-209 -a -00	
			05-03-1-05-209 -b -00	
			05-03-1-05-209 -c -00	
			05-03-1-05-209 -f -00	
			05-03-1-05-209A -a -00	

Rodzaj gruntu	Nadleśnictwo (2)/ gmina	Obręb leśny/obręb ewidencyjny	Adres wyłączenia leśnego (2)/działki ewid.	Nr działki ewid. wg (1)
			05-03-1-05-209A -b -00	
			05-03-1-05-209A -c -00	
			05-03-1-05-209A -d -00	
	Rozwadów	Rozwadów	05-20-1-07-40 -c -00	
			05-20-1-07-40 -d -00	
			05-20-1-07-40 -g -00	
			05-20-1-07-67 -a -00	
			05-20-1-07-67 -c -00	
			05-20-1-07-67 -f -00	
			05-20-1-07-68 -f -00	
			05-20-1-07-69 -a -00	
			05-20-1-07-69 -h -00	
			05-20-1-07-69 -i -00	
			05-20-1-07-69 -j -00	
			05-20-1-07-69 -k -00	
			05-20-1-07-69 -l -00	
			05-20-1-07-69 -m -00	
			05-20-1-07-69 -n -00	
			05-20-1-07-70 -a -00	
			05-20-1-07-70 -b -00	
05-20-1-07-70 -c -00				
	Rudnik	Nisko	05-21-1-05-314 -a -00	
			05-21-1-05-314 -b -00	
Grunty innej własności	Grębów	Krawce	182003 2.0004.1148/1	lpis
			182003 2.0004.2392	lpis
		Stale	182003 2.0006.4960/2	lpis
			182003 2.0006.4961/2	lpis
			182003 2.0006.4962	lpis
			182003 2.0006.5107	lpis
	Jeżowe	Nowy Nart	181203 2.0002.1192	lpis
	Kamień	Kamień	181608 2.0001.1323/1	egib
			181608 2.0001.1330	egib
			181608 2.0001.1360	egib
			181608 2.0001.1397	egib
	Kolbuszowa	Kolbuszowa Dolna	180602 5.0006.1775	egib
			180602 5.0006.1801	egib
			180602 5.0006.528	egib
			180602 5.0006.555	egib
		Werynia	180602 5.0014.16	egib
			180602 5.0014.24/2	egib
			180602 5.0014.26/1	egib

(1) Numeracja działek ewidencyjnych wg:

lpis – System Identyfikacji Działek Rolnych (stan na 2011 r.)

egib – ewidencja gruntów i budynków (stan na 12.2012 r.)

(2) Adresy leśne wg planów urządzenia lasu dla nadleśnictw:

Głogów (Plan urządzenia lasu dla Nadleśnictwa Głogów na okres 01.01.2011-31.12.2020),

Kolbuszowa (Plan urządzenia lasu dla Nadleśnictwa Kolbuszowa na okres 01.01.2011-31.12.2020),

Mielec (Plan urządzenia lasu dla Nadleśnictwa Mielec na okres 01.01.2013-31.12.2022),

Nowa Dęba (Plan urządzenia lasu dla Nadleśnictwa Nowa Dęba na okres 01.01.2013 - 31.12.2022),

Rozwadów (Plan urządzenia lasu dla Nadleśnictwa Rozwadów na okres 01.01.2012-31.12.2021),

Rudnik (Plan urządzenia lasu dla Nadleśnictwa Rudnik na okres 01.01.2012-31.12.2021).

Cietrzew – siedliska gatunku na poligonie wojskowym w Nowej Dębie.

