











MIASTO OLSZTYN

POWIAT OLSZTYŃSKI
GMINA DYWITY

MIASTO OLSZTYN

- LEGENDA:**
-  Grenice terenu objętego wnioskiem, zgodnie z art. 6 ust. 1 pkt 1 oraz linia rozgraniczająca teren inwestycji w zakresie terminalu, zgodnie z art. 6 ust. 1 pkt a
 -  Grenice obszaru objętego wnioskiem, w stosunku do którego decyzja o ustaleniu lokalizacji inwestycji w zakresie terminalu ma wywołać skutek, o którym mowa w art. 24 ust. 1
 -  Grenice obszaru objętego wnioskiem, w stosunku do którego decyzja o ustaleniu lokalizacji inwestycji w zakresie terminalu ma wywołać skutek, o którym mowa w art. 24 ust. 1b
 -  Grenice obszaru objętego wnioskiem, w stosunku do którego decyzja o ustaleniu lokalizacji inwestycji w zakresie terminalu ma wywołać skutek, o którym mowa w art. 24 ust. 1c na gruntach stanowiących pos drogowej drogi publicznej
 -  Przebieg projektowanego gazociągu DN 300
 -  - 0+700 Kilometr projektowanego gazociągu DN 300
 -  Grenice strefy kontrolowanej dla projektowanego gazociągu - 6,0 m (po 3,0 m na stronę)
 -  Grenice gmin
 -  Numer działki objętej wnioskiem
 -  Projektowany zjazd tymczasowy do pasa montażowego z drogi publicznej

ŁĄCZY RYS. NR RP2792.14.0001.35.01.00.2.015

Asystent Projektanta	Paweł Tomaszewicz	Gazociągowa	-	-	<i>[Signature]</i>
Projektant	Alina Talaga	Gazociągowa	Instalacja w zakresie instalacji gazowej, wodno-energetycznej i sanitarnych	134/2025/15	<i>[Signature]</i>
Sprawdzający	Sybia Pawluk	Branta	Instalacja w zakresie instalacji gazowej, wodno-energetycznej i sanitarnych	104/2025/11	<i>[Signature]</i>
Imię i Nazwisko		Specjalność		Nr uprawom.	Podpis
Nazwa inwestycji:		Gazociąg wysokiego ciśnienia DN 300, MOP 5,5 MPa		PGNiG GAZOPROJEKT	
		relacji Bartąg - Wadąg - etap II i III		GRUPA GREEN	
SKALA:	1:500	Adres inwestycji: województwo warmińsko-mazurskie, powiat: olsztyński i m. Olsztyn gm. Stawiguda, m. Olsztyn, gm. Purda., gm. Dywity			
Objekt:	Gazociąg wysokiego ciśnienia DN 300				
Tytuł rysunku:		Określenie granic terenu objętego wnioskiem na mapie zasadniczej		Wersja: 1 Arkusz: 15/18	
Format:	-	Data:	06.2024	Stadium: DL	Nr rysunku: RP2792.14.0001.35.01.00.2.016