
























Mapa lokalizacyjna profili sejsmicznych: projektowanych, wykonanych, reinterpretowanych na tle mapy zasięgu występowania utworów górniooceńskich, środkowioceńskich i podtrzeciorzędowych (Badura, Przybylski, 2000).

Objaśnienia

-  linie wykonane (Aleksandrowski i in., 2018; 2020)
-  linie projektowane (Grzegorzczak, Farbisz, 2007 i Krawczyk i in., 2011)
-  linie reprocessowane i reinterpretowane (Aleksandrowski i in., 2020)
-  zasięg górniooceńskich osadów w środkowoeuropejskiej strefie subsydencji
-  zasięg osadów środkowioceńskich słabszej części zapadliska przedkarpackiego
-  zasięg wychodni skał podtrzeciorzędowych na powierzchni podczwartorzędowej
-  uskoki czynne w trzeciorzędzie - krótka kreska wskazuje kierunek zrzutu, liczba - amplitudę zrzutu
-  neogennskie uskoki odnowione w czwartorzędzie - krótka kreska wskazuje kierunek zrzutu, liczba - amplitudę zrzutu
-  uskoki o nieokreślonym kierunku zrzutu, prawdopodobnie odmlodzone w trzeciorzędzie
-  a - nasunięcia, prawdopodobnie odmlodzone w trzeciorzędzie
-  b - nasunięcia późnoalpejskie
-  synkliny późnoalpejskie
-  antykliny późnoalpejskie
-  skały wulkaniczne, wielkość znaku oznacza rozmiar wystąpienia
-  wiek skał w milionach lat oznaczony metodą K - Ar
-  przejawy mineralizacji: U - uranowce, Th - tor, REE - ziemie rzadkie, Nb - niob, P - fosfor, Fe - żelazo, F - fluoryty, Si - skały krzemionkowe,
-  występowanie wód hydrotermalnych wraz z ich temperaturą oraz leczniczych: CO₂ - szczałw, SO₄ - siarczkowych, Rn - radocząnych, F - fluorokowych
-  wielkość strumienia ciepłego
- Znaki konwencjonalne:
-  OPOLE miasta wojewódzkie
-  Świdnica inne miasta
-  granice państw
-  granice województw
-  rzeki, jeziora