


Ś. 240.3.16.2024

Załącznik nr 4
do zapytania ofertowego
EGZEMPLARZ NR

OPIS ROBÓT BUDOWLANYCH,
DLA KTÓRYCH NIE JEST
WYMAGANE UZYSKANIE
POZWOLENIA NA BUDOWĘ

Strona tytułowa

Branża:	Drogowa	
Robota:	Przebudowa zjazdu publicznego	
Obiekt:	Zjazd publiczny z drogi publicznej kategorii powiatowej klasy Z nr 1116C relacji [Stare Gronowo] - gr. woj. – Piaseczno, na działkę o n-rze ewid. 111/12LP, obręb ewid. Lutówko, gm. Sępólno Krajeńskie, który jest zlokalizowany w km 6+579 przebiegu drogi, po stronie drogowej lewej wraz z przełożeniem chodnika	
Adres:	województwo kujawsko – pomorskie, powiat sępoleński, gmina Sępólno Krajeńskie, obręb ewidencyjny Lutówko, działka o numerze ewidencyjnym 268	
Inwestor:	Nadleśnictwo Lutówko, Lutówko 18, 89-407 Lutówko	
Opracowanie:	mgr inż. Fabian Dorosz	Data i Podpis 20.11.2023 Dorosz

Patrz c.d. strony tytułowej 

SEPÓLNO KRAJEŃSKIE, LISTOPAD 2023



SPIS ZAWARTOŚCI

1. Strona tytułowa	1
2. Spis zawartości	2
I. Uzgodnienia techniczne (tytuł).....	3
3. Decyzja Dyrektora Zarządu Drogowego w Sępólnie Krajeńskim - o warunkach przebudowy zjazdu publicznego	4-8
II. Mapa i plan (tytuł)	9
4. Plan orientacyjny (Rys. nr 1)	10
5. Mapa sytuacyjno – wysokościowa stan istniejący skala 1:500	11
III. Opis wykonawczy(tytuł).....	12
6. Ogólna charakterystyka robót.....	13-16
IV. Rysunki wykonawcze (tytuł)	17
7. Plan sytuacyjny (Rys. nr 2 – skala 1:500)	18
8. Przekroje normalne (Rys. nr 3 skala 1:50)	19
9. Szczegóły konstrukcyjne (Rys. nr 4 skala 1:20)	20

I. UZGODNIENIA TECHNICZNE

ZD-RR.713.01.63.2022.J.K.



DECYZJA

Na podstawie art. 20 pkt 8), w związku z art. 19 ust. 2 pkt 3) oraz art. 29 ust. 1 i 3 ustawy z dnia 21 marca 1985 r. o drogach publicznych (Dz. U. z 2021 r., poz. 1376 ze zm.) – dalej u.d.p., art. 104 § 1 ustawy z dnia 14 czerwca 1960 r. Kodeks postępowania administracyjnego (Dz. U. z 2021 r., poz. 735 ze zm.) – dalej k.p.a., § 77 i § 78 rozporządzenia Ministra Transportu i Gospodarki Morskiej z dnia 2 marca 1999 r. w sprawie warunków technicznych, jakim powinny odpowiadać drogi publiczne i ich usytuowanie (Dz. U. z 2016 r., poz. 124 ze zm.) – dalej r.w.t., oraz Uchwały Nr 109/272/2014 Zarządu Powiatu w Sępólnie Krajeńskim z dnia 30 czerwca 2014 r. w sprawie upoważnienia dla dyrektora Zarządu Drogowego w Sępólnie Krajeńskim do załatwiania spraw należących do kompetencji zarządcy drogi, w tym do wydawania decyzji administracyjnych i postanowień,

po rozpatrzeniu sprawy z wniosku

z dnia: 21.06.2022 r. (data wpływu: 24.06.2022 r.);

dotyczącego: wydania zezwolenia na przebudowę zjazdu z drogi publicznej kategorii powiatowej klasy Z nr 1116 C relacji [Stare Gronowo] – gr. woj. – Piaseczno, na działce o n-rze ewid. 268, obręb ewid. Lutówko, gmina Sępólno Krajeńskie, do działki o n-rze ewid. 111/12LP, obręb ewid. Lutówko, gmina Sępólno Krajeńskie, przeznaczonej na cele związane z działalnością Nadleśnictwa Lutówko;

przedstawionego pismem znak: n/d;

przez: Panią Wioletę Sieg – Zastępcę Nadleśniczego
Lutówko 18
89-407 Lutówko

działającej na mocy udzielonego jej pełnomocnictwa w imieniu: Nadleśnictwa Lutówko, tj. właściciela działki o n-rze ewid. 111/12LP, obręb ewid. Lutówko, gmina Sępólno Krajeńskie,

zezwałam

na przebudowę zjazdu o parametrach zjazdu publicznego, z drogi publicznej kategorii powiatowej klasy Z nr 1116 C relacji [Stare Gronowo] – gr. woj. – Piaseczno, w km 6+579,00 jej przebiegu, po stronie drogowej lewej, w województwie kujawsko-pomorskim, powiat sępoleński, gmina Sępólno Krajeńskie, jednostka ewid. Sępólno Krajeńskie, obręb ewid. Lutówko, na działce o n-rze ewid. 268, zapewniającego obsługę komunikacyjną działce o n-rze ewid. 111/12LP, obręb ewid. Lutówko, gmina Sępólno Krajeńskie, zgodnie z treścią załącznika nr 1 do niniejszej decyzji.

Powyższego dokonuję pod następującymi warunkami:

- szerokość całkowita, mierzona prostopadle do osi zjazdu, nie mniejsza niż 5,00 m, w tym:
 - szerokość jezdni, bez uwzględnienia wyokrągłeń, o których mowa w pkt 2 – nie mniejsza niż 3,50 m i nie większa niż szerokość jezdni na drodze, mierzona prostopadle do osi jezdni w miejscu jej przecięcia z osią zjazdu, tj. 5,15 m;
 - szerokość obustronnych poboczy – nie mniejsza niż 0,75 m każde;
- przecięcie krawędzi jezdni zjazdu i drogi wyokrąglone łukiem kołowym o promieniu nie mniejszym niż 5,00 m;

NW

3. pochylenie podłużne zjazdu dostosowane do ukształtowania elementów drogi, które ten zjazd przecina, jednak nie większe niż 5,0%;
4. nawierzchnia:
 - a) jezdni zjazdu – twarda ulepszona;
 - b) poboczy – co najmniej gruntowa ulepszona;
5. zapewnić funkcjonalną ciągłość odwodnienia podłużnego i poprzecznego pasa drogowego;
6. nawierzchnię zjazdu oddzielić od nawierzchni jezdni drogi publicznej krawężnikiem na ławie betonowej z jego max wyniesieniem ponad krawędź jezdni nieprzekraczającym 3 cm, natomiast pozostałe obramowania wykonać wg potrzeb z wtopionych obrzeży / krawężników / oporników betonowych – na ławie betonowej z oporem;
7. uniemożliwić ewentualny spływ wód opadowych z terenu dz. o n-rze ewid. 111/12LP w obszar pasa drogowego;
8. przełożyć istniejący chodnik na odcinku od km 6+569,00 do przebudowanego zjazdu.

Przedmiotowa decyzja nie jest zezwoleniem na zajęcie pasa drogowego, celem wykonania robót budowlanych związanych z budową przedmiotowego zjazdu.

Niniejsze zezwolenie daje prawo do dysponowania nieruchomością o n-rze ewid. 268, obręb ewid. Lutówko, gmina Sępólno Krajeńskie, na cele związane z budową przedmiotowego zjazdu.

Koszty związane z budową zjazdu, koszty jego utrzymania w okresie eksploatacji oraz wszelkie inne związane koszty ponosić będzie właściciel lub użytkownik działki o n-rze ewid. 111/12LP, obręb ewid. Lutówko, gmina Sępólno Krajeńskie.

UZASADNIENIE

W dniu 24 czerwca 2022 r. do Zarządu Drogowego w Sępólnie Krajeńskim wpłynął wniosek Pani Wioletty Sieg, działającej na mocy udzielonego jej pełnomocnictwa przez Nadleśniczego Nadleśnictwa Lutówko, władającego działką o n-rze ewid. 111/12LP, obręb ewid. Lutówko, dotyczący wydania zezwolenia na przebudowę zjazdu z drogi publicznej kategorii powiatowej klasy Z nr 1116 C relacji [Stare Gronowo] – gr. woj. – Piaseczno, na działce o n-rze ewid. 268, obręb ewid. Lutówko, gmina Sępólno Krajeńskie, zapewniającego obsługę komunikacyjną działce o n-rze ewid. 111/12LP, obręb ewid. Lutówko, gmina Sępólno Krajeńskie, przeznaczonej na cele związane z działalnością Nadleśnictwa Lutówko.

Organ I instancji skutecznie zawiadomił Stronę o wszystkich czynnościach podjętych w w.w. sprawie. Strona nie wniosła uwag do sprawy w wyznaczonym terminie.

Wnioskowanej przebudowy zjazdu nie dyskwalifikują warunki bezpieczeństwa ruchu drogowego, co ustalono podczas oględzin w terenie w dniu 15 lipca 2022 r..

Zgodnie z zapisami art. 29 ust 1 u.d.p. budowa lub przebudowa zjazdu należy do właściciela lub użytkownika nieruchomości przyległych do drogi, po uzyskaniu, w drodze decyzji administracyjnej zezwolenia zarządcy drogi na budowę zjazdu.

Po wnikliwym przeanalizowaniu zebranej w sprawie dokumentacji dowodowej, organ I instancji wydał przedmiotową decyzję administracyjną kierując się żądaniem i interesem Strony, tj. zezwalając na wnioskowaną przebudowę zjazdu z drogi publicznej kategorii powiatowej klasy Z nr 1116 C relacji [Stare Gronowo] – gr. woj. – Piaseczno (zjazd publiczny).

Przy ustalaniu parametrów technicznych organ kierował się względami bezpieczeństwa ruchu drogowego, uwarunkowaniami terenu, stanem istniejącym oraz przepisami r.w.t., w szczególności jego § 77 i § 78.

Biorąc pod uwagę powyższe postanowiono orzec, jak w sentencji.

Rozstrzygnięcie podjęte w treści niniejszej decyzji jest zgodne z żądaniem Strony.



POUCZENIE

Poucza się o obowiązku:

1. **dokonania** – przed rozpoczęciem robót budowlanych – czynności wymaganych przepisami ustawy z dnia 7 lipca 1994 r. Prawo budowlane;
2. **uzyskania** – przed rozpoczęciem robót budowlanych – zezwolenia zarządcy drogi na prowadzenie robót w pasie drogowym;
3. **uzgodnienia** z zarządcą drogi projektu zagospodarowania działki lub terenu oraz projektu architektoniczno-budowlanego zjazdu – o ile projekt zagospodarowania działki lub terenu oraz projekt architektoniczno-budowlany jest wymagany;

Od niniejszej decyzji Stronie służy odwołanie do Samorządowego Kolegium Odwoławczego w Bydgoszczy, za moim pośrednictwem, w terminie 14 dni od dnia jej doręczenia.

Zgodnie z treścią art. 127a K.p.a., w trakcie biegu terminu do wniesienia odwołania Strona może zrzec się prawa do wniesienia odwołania wobec organu administracji publicznej, który wydał decyzję. Z dniem doręczenia organowi administracji publicznej oświadczenia o zrzeczeniu się prawa do wniesienia odwołania przez ostatnią ze stron postępowania, decyzja stanie się ostateczna i prawomocna.

Decyzja podlega wykonaniu przed upływem terminu do wniesienia odwołania, jeżeli jest zgodna z żądaniem wszystkich Stron lub jeżeli wszystkie Strony zrzekły się prawa do wniesienia odwołania, co jest zgodne z art. 130§4 K.p.a. Wniesienie odwołania nie podlega opłacie skarbowej.

Zgodnie z treścią pkt 44) ppkt 2) poz. 9 części III załącznika do ustawy z dnia 16 listopada 2006 r. o opłacie skarbowej (Dz. U. z 2021 r., poz. 1923 ze zm.), opłatę skarbową z tytułu wydania zezwolenia na przebudowę zjazdu pobrano.

Zgodnie z treścią pkt 44) ppkt 2) poz. 9 części IV załącznika do ustawy z dnia 16 listopada 2006 r. o opłacie skarbowej (Dz. U. z 2021 r., poz. 1923 ze zm.), pobrano opłatę skarbową w wysokości 17 PLN, należną z tytułu złożenia dokumentu stwierdzającego udzielenie pełnomocnictwo.

Załączniki:

1. Załącznik graficzny w skali 1:500 z naniesioną lokalizacją istniejącego zjazdu publicznego wnioskowanego do przebudowy.

Otrzymują:

1. Strona: Pełnomocnik Pani Wioletta Sieg – Zastępca Nadleśniczego, Lutówko 18, 89-407 Lutówko;
2. a/a.

ZARZĄD DROGOWY
w Sępólnie Kraj.
Powiat Sępoleński
ul. Koronowska 5
89-400 Sępólno Krajeńskie
tel. 52 388 12 02
NIP 561-133-56-57 Regon 092363449

Klauzula informacyjna

Stosownie do art. 13 Rozporządzenia Parlamentu Europejskiego i Rady (UE) 2016/679 z 27 kwietnia 2016 r. w sprawie ochrony osób fizycznych w związku z przetwarzaniem danych osobowych i w sprawie swobodnego przepływu takich danych oraz uchylenia dyrektywy 95/46/WE informujemy, że: Administratorem Państwa danych osobowych jest:

dyrektor Zarządu Drogowego
w Sępólnie Krajeńskim
ul. Koronowska 5, 89-400 Sępólno Krajeńskie
tel. 52 388 1202, e-mail: zdsepolno@onet.pl

Kontakt z Inspektorem Ochrony Danych (IOD):

e-mail: zd-iod@zd-sepolno.lo.pl, 523881202

Zarząd Drogowy przetwarza dane osobowe w następujących celach:

- w przypadku, kiedy dana osoba wypełniła wniosek (złożyła podanie), w celu podjęcia przez Zarząd Drogowy działań zmierzających do jego realizacji (podst. prawna: art. 6 ust. 1 lit. a) RODO;
- w celu realizacji zawartych z Zarządem Drogowym umów (podst. prawna art. 6 ust. 1 lit b) RODO;
- w celu wypełnienia obowiązku wynikającego z przepisów prawa, w tym np. prawa zamówień publicznych – art. 6 ust. 1 lit c) RODO;
- w celu wykonania zadania realizowanego w interesie publicznym przez Administratora – art. 6 ust. 1 lit. e) RODO.

Na podstawie obowiązujących przepisów prawa, jeśli będzie to konieczne, Państwa dane będą udostępniane innym administratorom, podmiotom przetwarzającym oraz osobom upoważnionym do przetwarzania danych osobowych, które muszą mieć dostęp do danych, aby wykonywać swoje obowiązki. Wymienieni odbiorcy danych zostaną zobowiązani do zachowania danych osobowych w poufności w procesie ich przetwarzania.

Państwa dane osobowe nie będą przekazywane do państwa trzeciego.

Dane osobowe będą przechowywane przez okres niezbędny do realizacji celu, dla którego zostały zebrane oraz zgodnie z terminami wyznaczonymi przepisami prawa, w tym przez okres wskazany w instrukcji kancelaryjnej.

Każda osoba, której dane są przetwarzane ma prawo do:

- dostępu do danych jej dotyczących,
- sprostowania danych osobowych,
- usunięcia danych osobowych lub ograniczenia ich przetwarzania,
- cofnięcia zgody w dowolnym momencie bez wpływu na zgodność z prawem przetwarzania, którego dokonano na podstawie zgody przed jej cofnięciem,
- wniesienia skargi do organu nadzorczego.

Podanie przez państwa danych osobowych jest wymogiem ustawowym. Konsekwencją ich niedopełnienia będzie brak możliwości realizacji sprawy.

Państwa dane nie będą przetwarzane dla zautomatyzowanego podejmowania decyzji, nie będą podlegały profilowaniu.

II. MAPA I PLAN



miejsce przebudowy
planowanego zjazdu

m. Lutówko

Temat opracowania:

Przebudowa zjazdu publicznego z drogi publicznej kategorii powiatowej klasy Z nr 1116C relacji [Stare Gronowo] - gr. woj. - Piaseczno w km 6+579 przebiegu drogi, po stronie drogowej lewej, województwo kujawsko – pomorskie, powiat sępoleński, gmina Sępólno Krajenskie, obręb ewidencyjny Lutówko, działka o numerze ewidencyjnym 268.

Tytuł rysunku:

PLAN ORIENTACYJNY

Nr rys.:

1

Skala:

-

BD:

Opracował:

m gr inż. Fabian Dorosz

Dorosz

Data:
11.2023

III.OPIS WYKONAWCZY

OGÓLNA CHARAKTERYSTYKA ROBÓT

1. Podstawa opracowania

Podstawą opracowania jest zlecenie właściciela działki o n-rze ewid. 111/12LP, obręb ewid. Lutówko, gm. Sępólno Krajeńskie, tj.: Nadleśnictwo Lutówko, Lutówko 18, 89-407 Lutówko.

2. Cel i zakres opracowania

Przedmiotem opracowania jest sporządzenie opisu robót budowlanych, dla których nie jest wymagane uzyskanie pozwolenia na budowę, tj. robót związanych z planowaną przebudową zjazdu publicznego z drogi publicznej kategorii powiatowej klasy Z nr 1116C relacji [Stare Gronowo] - gr. woj. – Piaseczno, na działkę o n-rze ewid. 111/12LP, obręb ewid. Lutówko, gm. Sępólno Krajeńskie, który jest zlokalizowany w km 6+579 przebiegu drogi, po stronie drogowej lewej wraz z przełożeniem chodnika na długości 13,7 m.

Zakres robót przewiduje wykonanie:

- robót pomiarowych;
- robót rozbiórkowych;
- niezbędnych robót ziemnych związanych z przygotowaniem koryta drogowego pod warstwy konstrukcyjne nawierzchni zjazdu i chodnika;
- betonowych ław fundamentowych z oporem pod krawężniki betonowe i oporniki;
- obramowania nawierzchni zjazdu z krawężników betonowych ustawianych za pośrednictwem podsypki cementowo – piaskowej na wcześniej wykonanych ławach betonowych;
- obramowania nawierzchni chodnika z obrzeży betonowych;
- warstwy odsączającej z piasku;
- pozostałych warstw konstrukcyjnych;
- robót wykończeniowych związanych z zamulaniem spoin nawierzchni piaskiem.

Po wykonaniu w/w zakresu robót należy:

- przeprowadzić roboty porządkowe;
- sporządzić inwentaryzację powykonawczą.

3. Podstawowe założenia projektowe

Zjazd w km 6+579:

- szerokość zjazdu przy krawędzi jezdni drogi równa 14,00 m;
- przecięcie krawędzi nawierzchni zjazdu i jezdni drogi wyokrąglone łukami kołowymi o $R = 5$ m;
- spadek poprzeczny nawierzchni zjazdu zgodny z istniejącym spadkiem podłużnym lewej krawędzi jezdni drogi;
- spadek podłużny nawierzchni zjazdu w kierunku dz. o n-rze ewid. 111/12LP.

4. Stan istniejący

Istniejące miejsce planowanej przebudowy zjazdu publicznego zlokalizowane jest w pasie drogowym drogi publicznej kategorii powiatowej nr 1116C relacji [Stare Gronowo] - gr. woj. – Piaseczno, położonej na działce o numerze ewidencyjnym 268, obręb ewidencyjny Lutówko, gm. Sępólno Krajeńskie, powiat sępoleński, województwo kujawsko – pomorskie, w obszarze zabudowanym m. Lutówko. Droga powiatowa posiada przekrój szlakowy z

jezdnią o szerokości ok. 5,15 m, która jest wyposażona w nawierzchnię wykonaną z betonu asfaltowego oraz jednostronny chodnik (strona drogowa lewa) o szerokości 1,50 m o nawierzchni z betonowej kostki brukowej. Niweleta jezdni charakteryzuje się jednolitym spadkiem podłużnym. Stan istniejący przedstawiają fotografie 1 – 4.



Fot. nr 1 i 2



Fot. nr 3 i 4

5. Stan projektowany

5.1 Plan sytuacyjny

Projektowane rozwiązania sytuacyjne treścią rys. nr 2 pn.: "Projektowane zagospodarowanie terenu / Plan sytuacyjny".

5.2 Profile podłużne i poprzeczne oraz przekrój normalny

Projektowane spadki podłużne i poprzeczne, które determinują układ profilów podłużnych i poprzecznych oraz przekrój normalny, zobrazowane zostały łącznie treścią załączonych rysunków wykonawczych.

5.3 Przekrój konstrukcyjny

Nawierzchnię zjazdu zaprojektowano z drobnowymiarowej wibroprasowanej betonowej kostki brukowej o grubości 8 cm, która będzie układana na podbudowie z kruszywa łamanego stabilizowanego mechanicznie za pośrednictwem podsypki cementowo - piaskowej. Konstrukcja nawierzchni zjazdu, co do szczegółu składać się będzie z następujących warstw:

- warstwa ścieralna z wibroprasowanej betonowej kostki betonowej o gr. 8 cm;
- podsypka cementowo-piaskowa w stosunku 1:4 o gr. 3 cm;

- podbudowa z kruszywa łamanego stabilizowanego mechanicznie 0/31,5 mm gr. 25 cm;
- warstwa odsączająca z kruszywa naturalnego o współ. wodoprzepus. $k > 8$ m/dobę gr. 25 cm.

Konstrukcja chodnika składa się z następujących warstw:

- warstwa ściernalna z wibroprasowanej betonowej kostki brukowej – gr. 6cm;
- podsypka cementowo-piaskowa w stosunku 1:4 – gr. 3cm;
- podbudowa z kruszywa łamanego stabilizowanego mechanicznie 0/31,5 mm gr. 10 cm;
- warstwa odsączająca z piasku średniego $k > 8$ m/dobę – gr. 15 cm.

Projektowaną konstrukcję nawierzchni przedstawiono w treści rysunków wykonawczych. Parametry zjazdu przyjęto w oparciu o §55 ust. 1 pkt. 3 rozporządzenia Ministra Transportu i Gospodarki Morskiej z dnia 2 marca 1999 r. w sprawie warunków technicznych, jakim powinny odpowiadać drogi publiczne i ich usytuowanie (tekst jedn.: Dz. U. z 2016 r., poz. 124).

Zagospodarowanie zasadnicze w ujęciu ilościowym:

ELEMENT PROJEKTOWANY	ILOŚĆ
Nawierzchnia z wibroprasowanej betonowej kostki brukowej gr. 8 cm (zjazd)	37,33 m ²
Nawierzchnia z wibroprasowanej betonowej kostki brukowej gr. 6 cm (chodnik)	18,63 m ²
Obrzeże betonowe o wym. 8x30x100 cm	15,20 mb
Krawężnik betonowy wtopiony o wym. 15x22x100 cm	14,00 mb
Krawężnik betonowy wystający o wym. 15x30x100 cm	6,20 mb
Opornik betonowy o wym. 12x25x100 cm	23,00 mb

6. Odwodnienie

Odwodnienie jezdni zjazdu realizowane będzie tak, jak całego pasa drogowego - powierzchniowo, poprzez zastosowanie odpowiednich spadków poprzecznych i podłużnych. Wody opadowe z powierzchni działki o n-rze ewid. 111/12LP nie będą odprowadzane w kierunku drogi powiatowej.

7. Widoczność na zjeździe

Po przeanalizowaniu trójkątów widoczności stwierdzono, że trójkąty widoczności na obu kierunkach są w pełni czytelne.

8. Oznakowanie robót

Opisywana droga powiatowa jest drogą publiczną w rozumieniu przepisów ustawy z dnia 21 marca 1985 r. o drogach publicznych (Dz. U. z 2015 r. poz. 460 z późn. zm.). W związku z tym, przed przystąpieniem do robót, wykonawca zobowiązany jest do opracowania projektu czasowej organizacji ruchu na czas ich wykonywania. Niniejsze winien przeprowadzić w trybie i na zasadach określonych w treści Rozporządzenia Ministra Infrastruktury z dnia 23 września 2003 r. w sprawie szczegółowych warunków zarządzania ruchem na drogach

oraz wykonywania nadzoru nad tym zarządzaniem (Dz. U. z 2003 r. Nr 177, poz. 1729 z późn. zm.). Dla projektu, o którym mowa, uzyskać należy pozytywną opinię:

1. Komendanta Powiatowego Policji w Sępólnie Krajeńskim;
2. Zarządu Drogowego w Sępólnie Krajeńskim,

oraz zatwierdzenie organu zarządzającego ruchem, tj. Starosty Sępoleńskiego.

Po uzyskaniu zatwierdzenia organu zarządzającego ruchem, a jednocześnie przed rozpoczęciem robót, należy wystąpić do Zarządu Drogowego w Sępólnie Krajeńskim z wnioskiem o wydanie zezwolenia na zajęcie pasa drogowego na czas wykonania projektowanych robót, w trybie i na warunkach określonych w Rozporządzeniu Rady Ministrów z dnia 1 czerwca 2004 r. w sprawie określenia warunków udzielania zezwoleń na zajęcia pasa drogowego (Dz. U. z 2004 r. Nr 140, poz. 1481 z późn. zm.).

9. Uzbrojenie terenu i ochrona zabytków.

W miejscu planowanej inwestycji prace prowadzić z zachowaniem szczególnej ostrożności, ze względu na podziemną sieć energetyczną oraz telekomunikacyjną. W przypadku natrafienia na sieci uzbrojenia terenu należy powiadomić odpowiedniego gestora sieci. W przypadku odkrycia podczas prowadzenia robót ziemnych przedmiotu posiadającego cechy zabytku, roboty należy wstrzymać, a przedmiot i miejsce znalezienia zabezpieczyć. O powyższym fakcie należy niezwłocznie powiadomić służby Wojewódzkiego Konserwatora Zabytków, a jeżeli nie będzie to możliwe - Burmistrza Sępólna Krajeńskiego.

10. Roboty przygotowawcze

Do kategorii robót przygotowawczych należą roboty pomiarowe, których przeprowadzenie ma na celu wyznaczenie położenia obiektu na gruncie wraz z wyznaczeniem jego charakterystycznych punktów wysokościowych. Roboty te powierzyć należy uprawnionemu geodecie.

11. Roboty budowlane

Wszystkie kategorie projektowanych robót budowlanych wymieniono w porządku technologicznym w treści punktu „Cel i zakres opracowania”, będącego integralną częścią niniejszego opisu. Wykonanie poszczególnych rodzajów zaprojektowanych robót musi być zgodne z niniejszym opracowaniem i ich technologią.

12. Roboty porządkowe

Po wykonaniu przebudowy zjazdu pozostanie wykonać roboty porządkowe mające na celu przywrócenie miejsca robót do należytego porządku.

Po wykonaniu wszystkich robót budowlanych należy przywrócić pierwotną, stałą organizację ruchu (o ile na czas robót będzie zmieniana) oraz zlecić uprawnionemu geodecie sporządzenie inwentaryzacji powykonawczej.

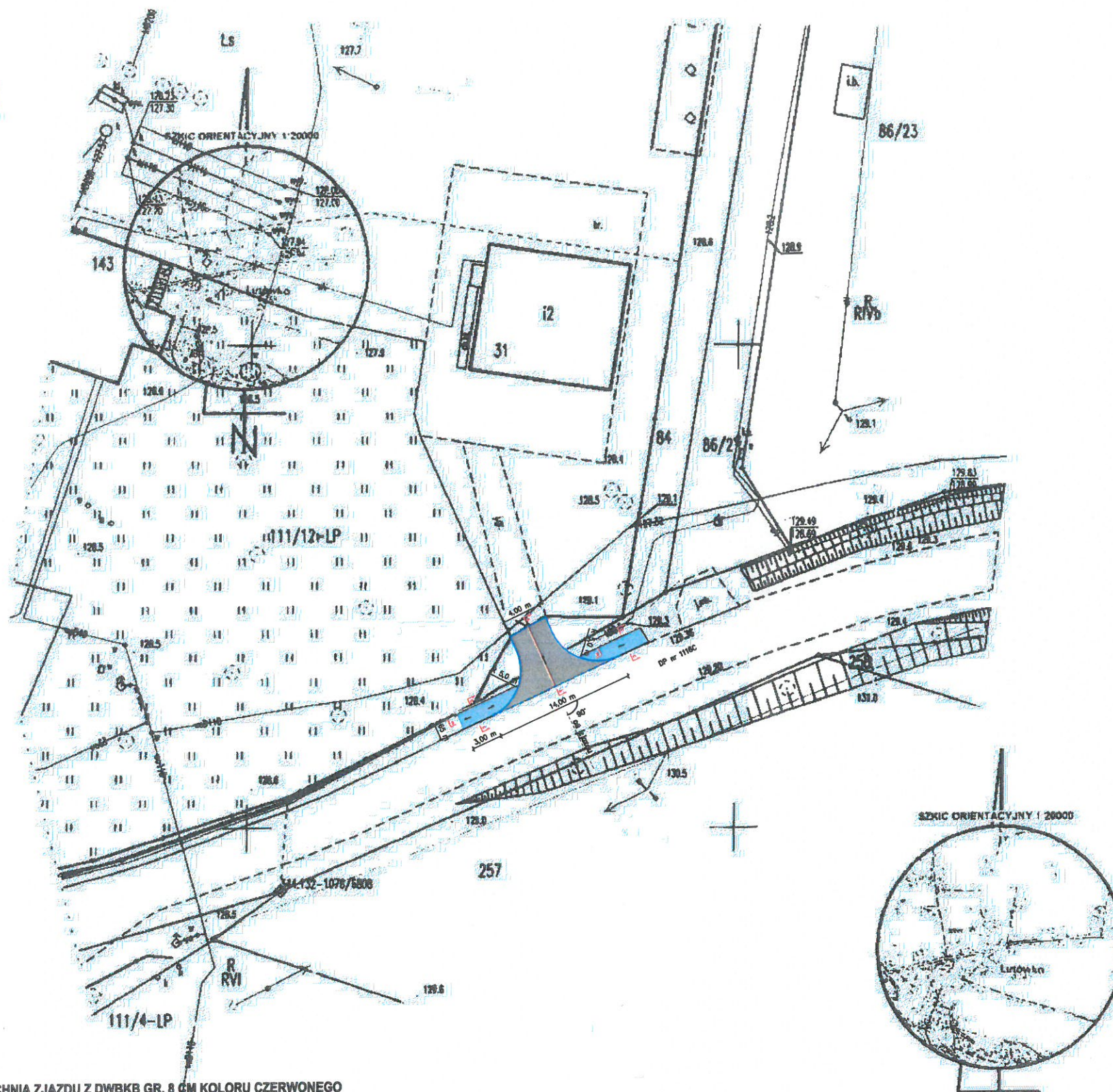
Opracował:

.....*Dawid*.....

(data i podpis)



IV. RYSUNKI WYKONAWCZE



MAPA DO CELÓW PROJEKTOWYCH		
Identyfikator zgłoszenia pracy geodezyjnej	6640.272.2022	
Położenie obszaru opracowania	Lutówko	
Nazwa gminy	Sępólno Krajeńskie	
Obszar ewidencyjny	identyfikator	0007
	nazwa	Lutówko
Skala	1:500	
Oznaczenie układu współrzędnych	prostokątnych płaskich	PL-2000 strefa 6(18)
	układu wysokości	PL-RJONIG-4M
Oznaczenie obszaru, który był przedmiotem aktualizacji		
Data opracowania mapy	2022-03-23	
Nazwa wykonawcy prac geodezyjnych	Geogram Katarzyna Olczak-Kozak ul. Gdańska 238, 89-410 Włocławek REGON: 220037033 NIP: 843-153-51-12 KRS: 0000429354, 00725385 Miejscowość: www.geogram.pl	
Imię i nazwisko oraz numer uprawnień zawodowych kierownika prac geodezyjnych	inż. Katarzyna Olczak-Kozak 23805	
Imię i nazwisko osoby, która opracowała mapę	inż. Fabian Dorosz	
<p><small>Wszystkie dane w tym dokumencie zostały opracowane na podstawie danych dostarczonych przez zamawiacza. Wykonawca nie odpowiada za ich dokładność. Wszelkie zmiany w projekcie będą wynikiem aktualizacji danych dostarczonych przez zamawiacza.</small></p>		

<p>Podświadczam, że niniejszy dokument został opracowany w wyniku prac geodezyjnych i kartograficznych, których rezultaty zawiera operat techniczny pozytywnie zweryfikowany. Jednocześnie informuję, że jestem świadomy odpowiedzialności samej za złożenie (aktowego) oświadczenia.</p>	
Identyfikator zgłoszenia prac geodezyjnych	6640.272.2022
Organ służby geodezyjnej, który otrzymał zgłoszenie	Starosta Sępoleński
Wykonawca prac geodezyjnych	GEGRAM Katarzyna Olczak-Kozak ul. Gdańska 238, 89-410 Włocławek NIP: 843-153-51-12 REGON: 220037033
Nr oraz data sporządzenia dokumentu zawierającego pozytywny wynik weryfikacji	6640.272.2022.6257 z dnia 28-03-2022 r.
Imię i nazwisko oraz nr uprawnień zawodowych kierownika prac geodezyjnych	Katarzyna Olczak-Kozak uprawnienia zawodowe nr 23805
Podpis osoby składającej oświadczenie	

LEGENDA

- PROJ. NAWIERZCHNIA ZJAZDU Z DWBKB GR. 8 CM KOLORU CZERWONEGO
- PROJ. NAWIERZCHNIA CHODNIKA Z DWBKB GR. 6 CM KOLORU SZAREGO
- PROJ. OPORNIK 12X25
- PROJ. KRAWĘŻNIK WYSTAJĄCY 15X30
- PROJ. KRAWĘŻNIK WTOPIONY 15X22
- PROJ. OBRZEŻE 8X30

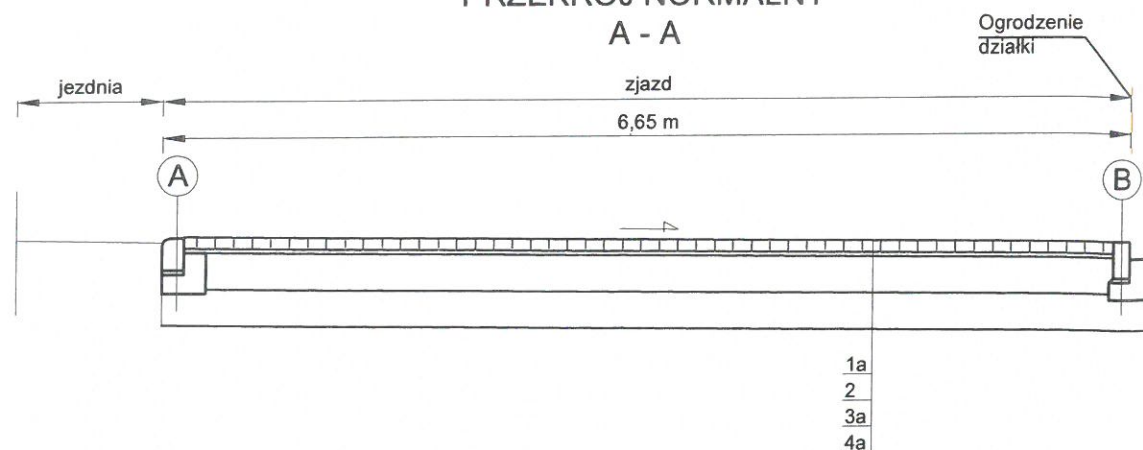
Temat opracowania:

Przebudowa zjazdu publicznego z drogi publicznej kategorii powiatowej klasy Z nr 1116C relacji [Stare Gronowo] - gr. woj. - Piaseczno w km 6+579 przebiegu drogi, po stronie drogowej lewej, województwo kujawsko - pomorskie, powiat sępoleński, gmina Sępólno Krajeńskie, obszar ewidencyjny Lutówko, działka o numerze ewidencyjnym 268.

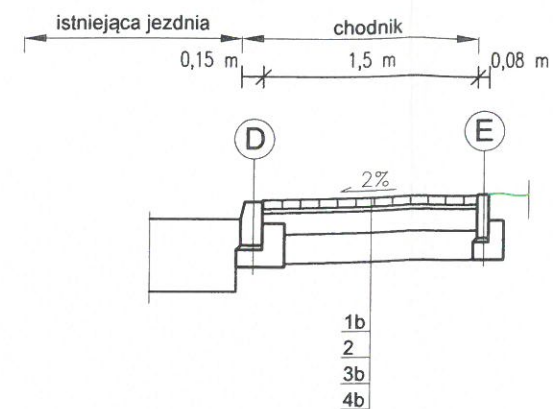
Tytuł rysunku:		Skala:	Nr rys:
PROJEKT ZAGOSPODAROWANIA TERENU		1:500	2
BD:			Data:
Opracował:	mgr inż. Fabian Dorosz	<i>Dorosz</i>	11.2023

Handwritten signature/initials

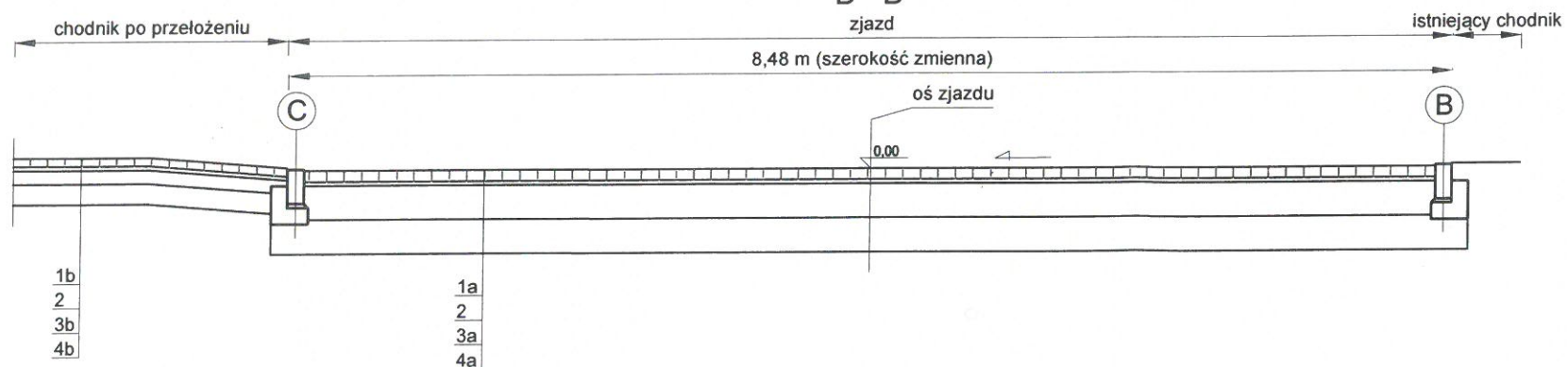
PRZEKRÓJ NORMALNY
A - A



PRZEKRÓJ NORMALNY
C - C



PRZEKRÓJ NORMALNY
B - B



OZNACZENIA

1	wibroprasowana betonowa kostka brukowa	gr. 8 cm
1	wibroprasowana betonowa kostka brukowa	gr. 6 cm
2	podsyпка cementowo-piaskowa w stosunku 1:4	gr. 3 cm.
3	podbudowa z kruszywa łamanego stabilizowanego mechanicznie 0/31,5 mm	gr. 25 cm
3	podbudowa z kruszywa łamanego stabilizowanego mechanicznie 0/31,5 mm	gr. 10 cm
4	warstwa odsączająca z kruszywa naturalnego o współ. wodoprzepusz. $k > 8$ m/dobę / zasypka	gr. 25 cm
4	warstwa odsączająca z kruszywa naturalnego o współ. wodoprzepusz. $k > 8$ m/dobę / zasypka	gr. 15 cm

Temat opracowania:

Przebudowa zjazdu publicznego z drogi publicznej kategorii powiatowej klasy Z nr 1116C relacji [Stare Gronowo] - gr. woj. - Piaseczno w km 6+579 przebiegu drogi, po stronie drogowej lewej, województwo kujawsko - pomorskie, powiat sępoleński, gmina Sępólno Krajeńskie, obręb ewidencyjny Lutówko, działka o numerze ewidencyjnym 268.

Tytuł rysunku:
PRZEKROJE NORMALNE

Skala:
1:50

Nr rys.:
3

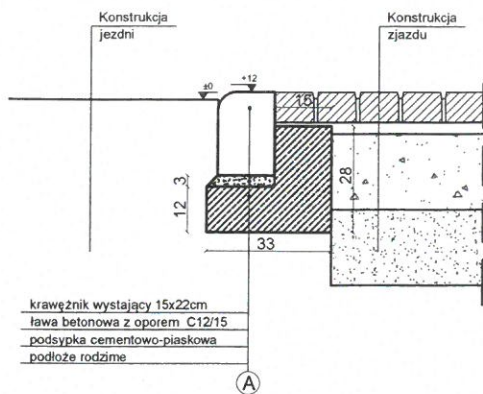
BD:

Opracował: mgr inż. Fabian Dorosz

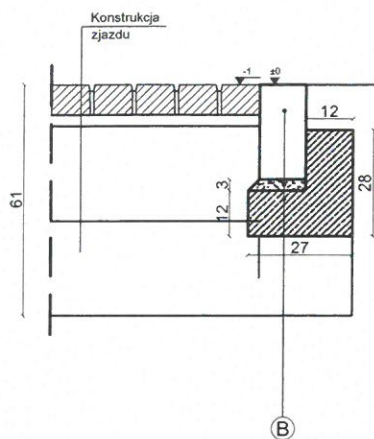
Dorosz

Data:
11.2023

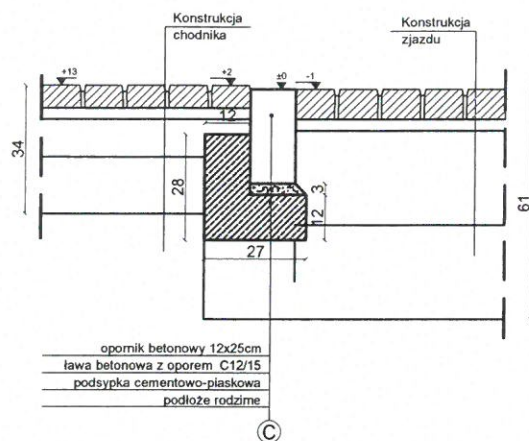
SZCZEGÓŁ USTAWIENIA
KRAWĘŻNIKA - A



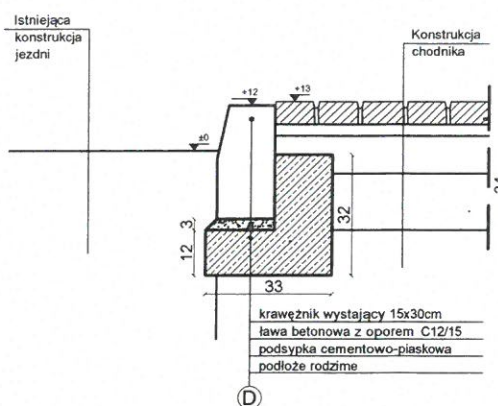
SZCZEGÓŁ USTAWIENIA
OPORNIKA - B



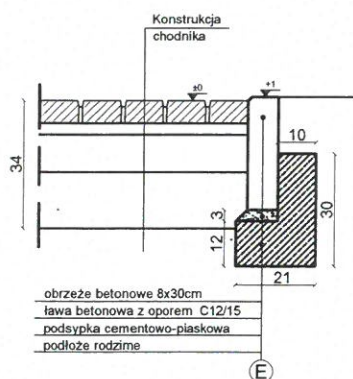
SZCZEGÓŁ USTAWIENIA
OPORNIKA - C



SZCZEGÓŁ USTAWIENIA
KRAWĘŻNIKA - D



SZCZEGÓŁ USTAWIENIA
OBRZEŻA - E



Temat opracowania:

Przebudowa zjazdu publicznego z drogi publicznej kategorii powiatowej klasy Z nr 1116C relacji [Stare Gronowo] - gr. woj. - Piaseczno w km 6+579 przebiegu drogi, po stronie drogowej lewej, województwo kujawsko - pomorskie, powiat sępoleński, gmina Sępólno Krajeńskie, obręb ewidencyjny Lutówko, działka o numerze ewidencyjnym 268.

Tytuł rysunku:

SZCZEGÓŁY KONSTRUKCYJNE

Skala:
1:20

Nr rys:
4

BD:

Opracował: mgr inż. Fabian Dorosz

Data:
11.2023

10/20