



## Wydział Test

Pytanie 1

Punkty: 1,00

W przypadku uznania przez wykonawcę prac geodezyjnych uchybień i nieprawidłowości stwierdzonych przez organ SGIK w protokole weryfikacji wykonawca:

Wybierz wszystkie poprawne:

- a. przekazuje poprawione wyniki w terminie 6 miesięcy od dnia otrzymania protokołu
- b. przekazuje poprawione wyniki w terminie 1 roku od dnia otrzymania protokołu
- c. przekazuje odwołanie od uchybień i nieprawidłowości stwierdzonych w protokole weryfikacji
- d. przekazuje poprawione wyniki w terminie 3 miesięcy od dnia otrzymania protokołu

Pytanie 2

Punkty: 1,00

Podstawą do wyłączenia materiałów zasobu z zasobu jest:

Wybierz wszystkie poprawne:

- a. akceptacja protokołu, zawierającego wyniki oceny przydatności materiałów zasobu, przez osobę reprezentującą organ prowadzący zasób
- b. zgoda Głównego Geodety Kraju
- c. akceptacja protokołu weryfikacji wyników zgłoszonych prac geodezyjnych przez osobę reprezentującą organ prowadzący zasób
- d. wniosek wykonawcy prac geodezyjnych

Pytanie 3

Punkty: 1,00

Centrem znaku geodezyjnego jest odpowiednio:

Wybierz wszystkie poprawne:

- a. dla punktów osnowy wysokościowej - najwyższy punkt zasadniczego elementu znaku
- b. dla punktów osnowy stabilizowanych wielopoziomowo - fizycznie zaznaczony centr znaku podziemnego albo zasadniczego elementu znaku
- c. dla punktów osnowy stabilizowanych jednopoziomowo - fizycznie zaznaczony środek znaku
- d. wszystkie odpowiedzi są poprawne

Pytanie 4

Punkty: 1,00

Załatwienie sprawy wymagającej postępowania wyjaśniającego powinno nastąpić:

Wybierz wszystkie poprawne:

- a. w ciągu miesiąca
- b. bez zbędnej zwłoki
- c. nie później niż w ciągu miesiąca
- d. nie później niż w ciągu dwóch miesięcy od dnia wszczęcia postępowania

Pytanie 5

Punkty: 1,00

Klauzula urzędowa, którą opatruje się materiały w postaci nielektronicznej przyjęte do powiatowego zasobu geodezyjnego i kartograficznego, zawiera:

Wybierz wszystkie poprawne:

- a. datę udostępnienia materiału zasobu
- b. nazwę organu prowadzącego zasób
- c. imię i nazwisko wykonawcy prac geodezyjnych
- d. identyfikator ewidencyjny materiału zasobu

Pytanie 6

Punkty: 1,00

Operat techniczny zaewidencjonowany w roku 1982 pod numerem 113 w powiatowym zasobie geodezyjnym i kartograficznym (lubartowskim-kod TERYT 0608) ma nadany numer ewidencyjny:

Wybierz wszystkie poprawne:

- a. 1982.P.0608.113
- b. P.0608.1982.113
- c. P.LUBART.1982.113
- d. P.0608.113.1982

Pytanie **7**

Punkty: 1,00

Krajowy rejestr urzędowy podziału terytorialnego kraju (TERYT) prowadzi:

Wybierz wszystkie poprawne:

- a. Prezes Głównego Urzędu Geodezji i Kartografii
- b. Prezes Rady Ministrów
- c. Prezes Głównego Urzędu Statystycznego
- d. Minister Spraw Wewnętrznych i Administracji

Pytanie **8**

Punkty: 1,00

W przypadku wzajemnego przecinania się gruntów zajętych pod linie kolejowe, drogi publiczne lub kanały przy ustalaniu granic działek ewidencyjnych stosuje się następujące zasady:

Wybierz wszystkie poprawne:

- a. kryte kanały i rurociągi dzielą linie kolejowe oraz drogi publiczne na odrębne działki ewidencyjne
- b. drogi wewnętrzne dzielą drogi publiczne na odrębne działki ewidencyjne
- c. linie kolejowe wybudowane nad powierzchnią gruntu dzielą drogi publiczne wybudowane nad powierzchnią gruntu na odrębne działki ewidencyjne
- d. drogi wyższej kategorii wybudowane na powierzchni gruntu dzielą drogi niższej kategorii wybudowane na powierzchni gruntu na odrębne działki ewidencyjne

Pytanie **9**

Punkty: 1,00

Ewidencja zbiorów danych przestrzennych infrastruktury informacji przestrzennej, prowadzona przez Głównego Geodetę Kraju, obejmuje między innymi następujące informacje:

Wybierz wszystkie poprawne:

- a. obszar, do którego odnosi się zbiór danych przestrzennych
- b. numer porządkowy zbioru danych przestrzennych
- c. datę otrzymania zgłoszenia przez Głównego Geodetę Kraju
- d. datę wysłania zgłoszenia przez podmiot, który zgłosił zbiór danych przestrzennych do ewidencji

Pytanie **10**

Punkty: 1,00

Wypisy i wyrisy:

Wybierz wszystkie poprawne:

- a. udostępnia się w postaci dokumentu elektronicznego lub w postaci papierowej
- b. nie podlegają udostępnieniu
- c. udostępnia się wyłącznie w postaci papierowej
- d. udostępnia się wyłącznie w postaci dokumentu elektronicznego

Pytanie **11**

Punkty: 1,00

Przy wykonywaniu geodezyjnych pomiarów sytuacyjnych pomija się punkty szczegółu terenowego, których odchylenie od linii prostej konturu tego szczegółu sytuacyjnego, ustalonej przez dwa sąsiednie pomierzone punkty:

Wybierz wszystkie poprawne:

- a. nie przekracza 0,10 m w przypadku I grupy szczegółów terenowych,
- b. nie przekracza 1,5 m w przypadku I grupy szczegółów terenowych,
- c. nie przekracza 0,70 m w przypadku III grupy szczegółów terenowych.
- d. nie przekracza 0,30 m w przypadku II grupy szczegółów terenowych,

Pytanie **12**

Punkty: 1,00

Działki ewidencyjne położone w granicach jednego obrębu ewidencyjnego i będące przedmiotem identycznych praw i odpowiadających im udziałów tworzą:

Wybierz wszystkie poprawne:

- a. jednostkę rejestrową gruntów
- b. jedno gospodarstwo rolne
- c. jednostkę ewidencyjną
- d. obręb ewidencyjny

Pytanie **13**

Punkty: 1,00

Komisję kwalifikacyjną ds. uprawnień zawodowych w dziedzinie geodezji i kartografii powołuje:

Wybierz wszystkie poprawne:

- a. Minister Inwestycji i Rozwoju
- b. Minister Spraw Wewnętrznych i Administracji
- c. Minister właściwy do spraw budownictwa, planowania i zagospodarowania przestrzennego oraz mieszkalnictwa
- d. Główny Geodeta Kraju

Pytanie **14**

Punkty: 1,00

Do pomiaru kontrolnego z wykorzystaniem technik satelitarnych GNSS można wykorzystać:

Wybierz wszystkie poprawne:

- a. punkt osnowy geodezyjnej
- b. punkty opisujące użytki gruntowe
- c. punkty opisujące zapory wodne
- d. punkt osnowy pomiarowej

Pytanie **15**

Punkty: 1,00

Ochronie podlegają:

Wybierz wszystkie poprawne:

- a. urządzenia zabezpieczające znaki geodezyjne
- b. znaki geodezyjne
- c. budowle triangulacyjne
- d. punkty graniczne

Pytanie **16**

Punkty: 1,00

Wymiary przekrojów obiektów geodezyjnej ewidencji sieci uzbrojenia terenu (średnica, wymiar poziomy i pionowy) podaje się w:

Wybierz wszystkie poprawne:

- a.  $\mu\text{m}$
- b. w mm lub w cm w zależności od obiektu
- c. mm
- d. cm

Pytanie **17**

Punkty: 1,00

Materiałom gromadzonym w państwowym zasobie geodezyjnym i kartograficznym nadawany jest identyfikator składający się z:

Wybierz wszystkie poprawne:

- a. trzech członów oddzielonych kropkami
- b. czterech członów oddzielonych kropkami
- c. pięciu członów oddzielonych kropkami
- d. dwóch członów oddzielonych kropkami

Pytanie **18**

Punkty: 1,00

Odmowa aktualizacji informacji zawartych w ewidencji gruntów i budynków następuje w drodze:

Wybierz wszystkie poprawne:

- a. zawiadomienia
- b. decyzji administracyjnej
- c. rozprawy administracyjnej
- d. postanowienia

Pytanie **19**

Punkty: 1,00

Mapa do celów projektowych jest:

Wybierz wszystkie poprawne:

- a. wykonana z wykorzystaniem materiałów archiwalnych

- b. wykonana z wykorzystaniem wyników pomiarów geodezyjnych
- c. opracowaniem kartograficznym
- d. podstawą do sporządzenia projektu zagospodarowania działki lub terenu

Pytanie **20**

Punkty: 1,00

Obiektem trwale związanym z budynkiem jest:

Wybierz wszystkie poprawne:

- a. garaż
- b. piwnica
- c. schody
- d. podpora

Pytanie **21**

Punkty: 1,00

Dla gruntów, dla których ze względu na brak księgi wieczystej, zbioru dokumentów albo innych dokumentów nie można ustalić ich właścicieli, w ewidencji gruntów i budynków wykazuje się:

Wybierz wszystkie poprawne:

- a. kuratora osoby nie znanej z miejsca pobytu
- b. zarządcę trwałego
- c. użytkownika
- d. samoistnego posiadacza

Pytanie **22**

Punkty: 1,00

Zezwolenie zarządcy drogi, wydane w drodze decyzji administracyjnej, wymagane jest w przypadku:

Wybierz wszystkie poprawne:

- a. zajęcia pasa drogowego na cele niezwiązane z remontem drogi
- b. zajęcia pasa drogowego na cele związane z przebudową drogi
- c. zajęcia pasa drogowego na cele niezwiązane z budową drogi
- d. zajęcia pasa drogowego na cele związane z ochroną dróg

Pytanie **23**

Punkty: 1,00

W skład komisji kwalifikacyjnej do spraw uprawnień zawodowych w dziedzinie geodezji i kartografii wchodzi:

Wybierz wszystkie poprawne:

- a. Główny Geodeta Kraju
- b. dwaj sekretarze komisji kwalifikacyjnej
- c. wiceprzewodniczący
- d. przedstawiciel organizacji zawodowej

Pytanie **24**

Punkty: 1,00

W procesie modernizacji ewidencji gruntów i budynków zarządzanej przez starostę, każdy czyjego interesu prawnego dotyczą dane ewidencyjne, odpowiednio do danego etapu tego procesu, może składać:

Wybierz wszystkie poprawne:

- a. zarzuty
- b. uwagi
- c. zażalenia
- d. zastrzeżenia

Pytanie **25**

Punkty: 1,00

Starosta wyznaczając sposób, termin i miejsce przeprowadzenia narady koordynacyjnej zawiadamia o tym między innymi:

Wybierz wszystkie poprawne:

- a. zarządzających terenami zamkniętymi, w przypadku sytuowania części projektowanych sieci na tych terenach
- b. wójtów (odpowiednio burmistrzów, prezydentów miast), na obszarze właściwości których mają być sytuowane projektowane sieci uzbrojenia terenu
- c. wnioskodawców koordynacji

- d. podmioty władające sieciami uzbrojenia terenu

Pytanie **26**

Punkty: 1,00

Przewodniczący komisji kwalifikacyjnej wyznacza termin i miejsce przeprowadzenia części sprawdzającej postępowania kwalifikacyjnego w terminie do:

Wybierz wszystkie poprawne:

- a. 30 dni od dnia wszczęcia postępowania kwalifikacyjnego
- b. 1 miesiąca od dnia wszczęcia postępowania kwalifikacyjnego
- c. 6 tygodni od dnia wszczęcia postępowania kwalifikacyjnego
- d. 4 tygodni od dnia wszczęcia postępowania kwalifikacyjnego

Pytanie **27**

Punkty: 1,00

Organ prowadzący zasób:

Wybierz wszystkie poprawne:

- a. przechowuje materiały zasobu w sposób chroniący je przed pożarem
- b. wykonuje na nośnikach zewnętrznych, nie rzadziej niż raz na rok, kopie bezpieczeństwa materiałów zasobu w postaci elektronicznej
- c. przechowuje co najmniej dwie ostatnie kopie bezpieczeństwa materiałów zasobu
- d. przechowuje materiały zasobu w sposób chroniący je przed zniszczeniem

Pytanie **28**

Punkty: 1,00

Ocenę przydatności użytkowej materiałów zasobu przeprowadza:

Wybierz wszystkie poprawne:






- a. starosta
- b. powiatowy ośrodek dokumentacji geodezyjnej i kartograficznej w uzgodnieniu z wojewódzkim inspektorem nadzoru geodezyjnego i kartograficznego
- c. geodeta powiatowy
- d. powołana przez organ prowadzący zasób komisja

Pytanie **29**

Punkty: 1,00

Który znak kartograficzny przedstawia zasuwę lub zawór:

Wybierz wszystkie poprawne:

- a.  
- b. 
- c. 
- d. 

Pytanie **30**

Punkty: 1,00

Władzę ustawodawczą w Rzeczypospolitej Polskiej sprawują:

Wybierz wszystkie poprawne:

- a. Sejm
- b. Sądy
- c. Senat
- d. Rada Ministrów

Pytanie **31**

Punkty: 1,00

Jakie obiekt przedstawia poniższy znak kartograficzny:



Wybierz wszystkie poprawne:

- a. punkt pośredni granicy państwa stabilizowany trwale
- b. punkt graniczny stabilizowany

- c. punkt graniczny pośredni niestabilizowany
- d. punkt graniczny niestabilizowany

Pytanie **32**

Punkty: 1,00

Pola powierzchni użytków gruntowych i konturów klasyfikacyjnych obliczone na podstawie wyników geodezyjnych pomiarów sytuacyjnych w granicach działki działki ewidencyjnej:

Wybierz wszystkie poprawne:

- a. wykazuje się z precyzją zapisu większą niż pole powierzchni działki ewidencyjnej
- b. wykazuje się z taką samą precyzją zapisu jak pole powierzchni działki ewidencyjnej
- c. wyrównuje się do pola powierzchni konturu klasyfikacyjnego
- d. wyrównuje się do pola powierzchni tej działki

Pytanie **33**

Punkty: 1,00

Podaj kolejność ustalania granicy w rozgraniczeniowym postępowaniu administracyjnym:

Wybierz wszystkie poprawne:

- a. w dowolnej kolejności
- b. wg stanu prawnego- wg znaków i śladów granicznych i innych dokumentów – wg zgodnego oświadczenia stron
- c. wg znaków i śladów granicznych i innych dokumentów - wg stanu prawnego– wg zgodnego oświadczenia stron
- d. wg stanu prawnego- wg zgodnego oświadczenia stron - wg znaków i śladów granicznych i innych dokumentów

Pytanie **34**

Punkty: 1,00

Kiedy zakłada się osnowę realizacyjną:

Wybierz wszystkie poprawne:

- a. istniejąca pozioma osnowa geodezyjna i osnowa pomiarowa podczas realizacji inwestycji może zostać zniszczona
- b. bezpośrednio z istniejącej poziomej osnowy geodezyjnej i osnowy pomiarowej nie można przeprowadzić badania osiadania obiektów budowlanych
- c. dla potrzeb wykonania prac inwestycyjnych
- d. dokładność istniejącej poziomej osnowy geodezyjnej i osnowy pomiarowej jest zbyt niska do potrzeb inwestycji

Pytanie **35**

Punkty: 1,00

Od orzeczeń Odwoławczej Komisji Dyscyplinarnej stronom służy odwołanie do:

Wybierz wszystkie poprawne:

- a. Głównego Geodety Kraju
- b. wojewódzkiego inspektora nadzoru geodezyjnego i kartograficznego
- c. właściwego ze względu na miejsce zamieszkania obwinionego sądu apelacyjnego – sądu pracy i ubezpieczeń społecznych
- d. właściwego ze względu na miejsce zamieszkania obwinionego wojewódzkiego sądu administracyjnego

Pytanie **36**

Punkty: 1,00

Materiały przyjęte do zasobu w postaci nieelektronicznej przetwarzają się do dokumentu elektronicznego zapisanego w formacie PDF:

Wybierz wszystkie poprawne:

- a. niezwłocznie
- b. w terminie 30 dni od uzyskania pozytywnego protokołu weryfikacji
- c. w terminie 7 dni od uzyskania pozytywnego protokołu weryfikacji
- d. w terminie 14 dni od uzyskania pozytywnego protokołu weryfikacji

Pytanie **37**

Punkty: 1,00

Numery działek ewidencyjnych, które w wyniku zmiany granic obrębów znalazły się w granicach innego obrębu ewidencyjnego oznacza się:

Wybierz wszystkie poprawne:



- a. ułamków zwykłych, utworzonych w wyniku dodania do liczników ułamków zwykłych, którymi dotychczas były oznaczone te działki, stałej wartości, stanowiącej krotność liczby 1000
- b. kolejnymi liczbami naturalnymi po najwyższym wykorzystanym numerze działki ewidencyjnej w obrębie ewidencyjnym
- c. kolejnymi liczbami naturalnymi po dowolnym wykorzystanym numerze działki ewidencyjnej w obrębie ewidencyjnym
- d. w postaci ułamków zwykłych, utworzonych w wyniku dodania do mianowników ułamków zwykłych, którymi dotychczas były oznaczone te działki, stałej wartości, stanowiącej krotność liczby 1000, niewykorzystanej dotychczas do numeracji działek ewidencyjnych w tym obrębie

Pytanie **38**

Punkty: 1,00

Postępowanie bezpieczeństwa przemysłowego, dotyczące sprawdzenia przedsiębiorcy, obejmuje między innymi:  
Wybierz wszystkie poprawne:

- a. strukturę kapitału oraz powiązania kapitałowe przedsiębiorcy
- b. strukturę organizacyjną
- c. źródła pochodzenia środków finansowych
- d. system ochrony informacji niejawnych

Pytanie **39**

Punkty: 1,00

W bazie BDOT500 gromadzi się informacje dotyczące:  
Wybierz wszystkie poprawne:

- a. wód
- b. rzeźby terenu
- c. budynków projektowanych
- d. sieci uzbrojenia terenu

Pytanie **40**

Punkty: 1,00

Decyzję o warunkach zabudowy na terenach zamkniętych wydaje:  
Wybierz wszystkie poprawne:

- a. wojewoda
- b. wojewoda w porozumieniu z właściwym wójtem, burmistrzem, prezydentem miasta
- c. starosta
- d. wojewoda w porozumieniu z Ministrem Obrony Narodowej

Pytanie **41**

Punkty: 1,00

Organami wyższego stopnia w rozumieniu kodeksu postępowania administracyjnego są:  
Wybierz wszystkie poprawne:

- a. w stosunku do organów jednostek samorządu terytorialnego – samorządowe kolegia odwoławcze, chyba że ustawy szczególne stanowią inaczej
- b. w stosunku do wojewody – właściwi w sprawie ministrowie
- c. w stosunku do organów jednostek samorządu terytorialnego – wojewoda
- d. w stosunku do wojewody – Prezes Rady Ministrów

Pytanie **42**

Punkty: 1,00

W rozumieniu przepisów o postępowaniach administracyjnych „milcząca załatwienie sprawy” następuje:  
Wybierz wszystkie poprawne:

- a. w dniu następującym po dniu, w którym upływa termin przewidziany do wydania decyzji lub postanowienia kończącego postępowanie w sprawie albo wniesienia sprzeciwu
- b. siódmego dnia od upływu terminu przewidzianego do wydania decyzji lub postanowienia kończącego postępowanie w sprawie albo wniesienia sprzeciwu
- c. piętnastego dnia od upływu terminu przewidzianego do wydania decyzji lub postanowienia kończącego postępowanie w sprawie albo wniesienia sprzeciwu
- d. czternastego dnia od upływu terminu przewidzianego do wydania decyzji lub postanowienia kończącego postępowanie w sprawie albo wniesienia sprzeciwu

Pytanie **43**

Punkty: 1,00

Do jakiej kategorii obiektów topograficznych (BDOT500) należy obiekt "fontanna":

Wybierz wszystkie poprawne:

- a. zagospodarowanie terenu
- b. sport i rekreacja
- c. wody
- d. budowle

Pytanie **44**

Punkty: 1,00

Do gruntów leśnych oraz zadrzewionych i zakrzewionych zaliczamy:

Wybierz wszystkie poprawne:

- a. grunty pod rowami
- b. tereny rekreacyjno-wypoczynkowe
- c. grunty zadrzewione i zakrzewione na użytkach rolnych
- d. grunty zadrzewione i zakrzewione

Pytanie **45**

Punkty: 1,00

Postępowanie dyscyplinarne może być wszczęte:

Wybierz wszystkie poprawne:

- a. niezależnie od innych rodzajów odpowiedzialności za ten sam czyn
- b. gdy czynu dopuściła się osoba wykonująca samodzielne funkcje w dziedzinie geodezji i kartografii
- c. jeżeli od chwili popełnienia czynu nie upłynęły trzy lata
- d. niezależnie od czasu jaki upłynął od chwili popełnienia czynu

Pytanie **46**

Punkty: 1,00

Zgodnie z przepisami ustawy – Kodeks cywilny uznanie za zmarłego nie może nastąpić przed końcem roku kalendarzowego, w którym zaginiony ukończyłby lat:

Wybierz wszystkie poprawne:

- a. dwadzieścia
- b. trzydzieści
- c. dwadzieścia pięć
- d. dwadzieścia trzy

Pytanie **47**

Punkty: 1,00

Projektant, w trakcie realizacji budowy, ma prawo:

Wybierz wszystkie poprawne:

- a. żądania wpisem do dziennika budowy wstrzymania robót budowlanych w razie stwierdzenia możliwości powstania zagrożenia
- b. sporządzić, przed rozpoczęciem budowy plan bezpieczeństwa i ochrony zdrowia
- c. prowadzenia dokumentacji budowy
- d. wstępu na teren budowy i dokonywania zapisów w dzienniku budowy dotyczących ich realizacji

Pytanie **48**

Punkty: 1,00

Spory między wojewodą a centralnym organem administracji rządowej rozstrzyga:

Wybierz wszystkie poprawne:

- a. sąd administracyjny
- b. minister właściwy do spraw administracji publicznej
- c. dyrektor generalny urzędu wojewódzkiego
- d. Prezes Rady Ministrów

Pytanie **49**

Punkty: 1,00

Główny Geodeta Kraju jest organem wiodącym w zakresie między innymi następujących tematów danych przestrzennych:

Wybierz wszystkie poprawne:

- a. jednostki statystyczne



- b. obszary chronione, rozumiane jako obszary wyznaczone lub zarządzane w ramach prawa międzynarodowego, europejskiego prawa wspólnotowego lub prawa państw członkowskich Wspólnot Europejskich
- c. jednostki administracyjne, rozumiane jako jednostki zasadniczego podziału terytorialnego kraju
- d. geologia

Pytanie **50**

Punkty: 1,00

Droga gminna (w rozumieniu ustawy o drogach publicznych) powinna spełniać wymagania techniczne i użytkowe określone dla następujących klas:

Wybierz wszystkie poprawne:

- a. L
- b. GP
- c. G
- d. Z

Pytanie **51**

Punkty: 1,00

Księgi wieczyste :

Wybierz wszystkie poprawne:

- a. prowadzi się w celu ustalenia stanu faktycznego nieruchomości
- b. są zastrzeżone
- c. prowadzi się w celu ustalenia stanu prawnego nieruchomości
- d. prowadzi się w celu zabezpieczenia hipoteki

Pytanie **52**

Punkty: 1,00

Geodezyjny pomiar sytuacyjny wykonuje się w sposób zapewniający określenie położenia szczegółu terenowego względem punktów poziomej osnowy geodezyjnej lub pomiarowej, z dokładnością nie mniejszą niż:

Wybierz wszystkie poprawne:

- a. 0,15 m – w przypadku szczegółów terenowych II grupy
- b. 0,10 m – w przypadku szczegółów terenowych I grupy
- c. 0,30 m – w przypadku szczegółów terenowych III grupy
- d. 0,20 m – w przypadku szczegółów terenowych II grupy

Pytanie **53**

Punkty: 1,00

Uchwały podejmowane przez Radę Ministrów :

Wybierz wszystkie poprawne:

- a. obowiązują tylko jednostki organizacyjnie podległe organowi wydającemu te akty
- b. mają charakter zewnętrzny
- c. mają charakter wewnętrzny
- d. obowiązują na terenie całego kraju

Pytanie **54**

Punkty: 1,00

Powiatową bazę GESUT starosta zakłada i prowadzi w drodze przetworzenia materiałów źródłowych, będących danymi i informacjami:

Wybierz wszystkie poprawne:




- a. pozyskanymi od podmiotów władających sieciami uzbrojenia terenu
- b. pozyskanymi z innych rejestrów publicznych
- c. zgromadzonymi w państwowym zasobie geodezyjnym i kartograficznym, w szczególności będącymi treścią mapy zasadniczej oraz innych map wielkoskalowych
- d. zgromadzonymi w państwowym zasobie geodezyjnym i kartograficznym, w szczególności będącymi treścią geodezyjnej ewidencji sieci uzbrojenia terenu

Pytanie **55**

Punkty: 1,00

Który obiekt przedstawia plac gier i zabaw:

Wybierz wszystkie poprawne:

- a. 
- b. wszystkie odpowiedzi są poprawne
- c. 
- d. 

Pytanie **56**  
Punkty: 1,00

Protokół ze wznowienia znaków granicznych lub wyznaczenia punktów granicznych zawiera m.in.:  
Wybierz wszystkie poprawne:

- a. numery działek ewidencyjnych
- b. identyfikator obrębu ewidencyjnego
- c. opis sposobu stabilizacji lub markowania punktów osnowy pomiarowej
- d. omówienie skreśleń i poprawek

Pytanie **57**  
Punkty: 1,00

Na treść opisu mapy do celów prawnych składają się w szczególności:  
Wybierz wszystkie poprawne:

- a. tytuł mapy wskazujący cel opracowania
- b. nazwa gminy
- c. numer księgi wieczystej, jeżeli prowadzona jest dla nieruchomości
- d. imię, nazwisko oraz numer uprawnień zawodowych kierownika prac geodezyjnych

Pytanie **58**  
Punkty: 1,00

Kto, w celu użycia za autentyczny, podrabia lub przerabia dokument lub takiego dokumentu jako autentycznego używa:

Wybierz wszystkie poprawne:

- a. podlega karze ograniczenia wolności od 1 miesiąca do lat 2
- b. podlega karze pozbawienia wolności od 3 miesięcy do lat 5
- c. podlega karze pozbawienia wolności od 3 do 5 lat
- d. podlega grzywnie

Pytanie **59**  
Punkty: 1,00

Grunt zajęty przez ciek naturalny:

Wybierz wszystkie poprawne:

- a. stanowi odrębną działkę ewidencyjną niezależnie od tego, czy wody w tym cieku płyną korytem naturalnym, czy korytem uregulowanym odkrytym lub zakrytym
- b. stanowi odrębną działkę ewidencyjną jeśli wody w tym cieku płyną korytem naturalnym
- c. nie stanowi odrębnej działki ewidencyjnej niezależnie od tego, czy wody w tym cieku płyną korytem naturalnym, czy korytem uregulowanym odkrytym lub zakrytym
- d. stanowi odrębną działkę ewidencyjną jeśli wody w tym cieku płyną korytem uregulowanym odkrytym

Pytanie **60**  
Punkty: 1,00

Wykonywanie samodzielnych funkcji w dziedzinie geodezji i kartografii to między innymi:

Wybierz wszystkie poprawne:

- a. kierowanie pracami geodezyjnymi i kartograficznymi, podlegającymi zgłoszeniu do organu SGIK
- b. pełnienie funkcji inspektora nadzoru z zakresu geodezji i kartografii
- c. wykonywanie czynności technicznych związanych z rozgraniczaniem nieruchomości
- d. wykonywanie czynności administracyjnych związanych z rozgraniczaniem nieruchomości