

**SZCZEGÓŁOWA INSTRUKCJA WYPEŁNIANIA WNIOSKU
O PRYZNANIE PŁATNOŚCI W RAMACH SYSTEMÓW WSPARCIA BEZPOŚREDNIEGO, PŁATNOŚCI DLA
OBSZARÓW Z OGRANICZENIAMI NATURALNYMI LUB INNYMI SZCZEGÓLNYMI OGRANICZENIAMI
(ONW), PŁATNOŚCI ROLNO-ŚRODOWISKOWO-KLIMATYCZNEJ (PROW 2014-2020), PŁATNOŚCI
EKOLOGICZNEJ (PROW 2014-2020), PŁATNOŚCI ROLNOŚRODOWISKOWEJ (PROW 2007-2013),
O WYPŁATĘ POMOCY NA ZALESIANIE (PROW 2007-2013), O PRYZNANIE PREMII PIELEGNACYJNEJ
I PREMII ZALESIENIOWEJ (PROW 2014-2020) NA ROK 2016¹**

Przed wypełnieniem wniosku o przyznanie płatności na rok 2016, należy zapoznać się z niniejszą *Instrukcją* wypełniania wniosku.

CZĘŚĆ I INFORMACJE OGÓLNE

A1. Wniosek o przyznanie płatności w 2016 roku

W roku 2016 na jednym formularzu wniosku można ubiegać się o:

- 1) przyznanie płatności w ramach systemów wsparcia bezpośredniego, tj.:
 - jednolitej płatności obszarowej, płatności za zazielenienie oraz płatności dodatkowej,
 - płatności dla młodych rolników,
 - płatności do powierzchni upraw buraków cukrowych,
 - płatności do powierzchni upraw konopi włóknistych,
 - płatności do powierzchni upraw roślin wysokobiałkowych,
 - płatności do powierzchni upraw ziemniaków skrobiowych,
 - płatności do powierzchni upraw owoców miękkich (truskawek lub malin),
 - płatności do powierzchni upraw pomidorów,
 - płatności do powierzchni uprawy Inu,
 - płatności do powierzchni uprawy chmielu,
 - płatności do krów,
 - płatności do bydła,
 - płatności do owiec,
 - płatności do kóz,
 - płatności niezwiązanej do tytoniu;
- 2) przyznanie płatności dla obszarów z ograniczeniami naturalnymi lub innymi szczególnymi ograniczeniami (płatność ONW);
- 3) przyznanie płatności rolno-środowiskowo-klimatycznej (PROW 2014-2020), w tym zachowanie zagrożonych zasobów genetycznych zwierząt w rolnictwie;
- 4) przyznanie płatności ekologicznej (PROW 2014-2020);
- 5) przyznanie płatności rolnośrodowiskowej (PROW 2007-2013), w tym zachowanie zagrożonych zasobów genetycznych zwierząt w rolnictwie;
- 6) wypłatę pomocy na zalesianie (PROW 2007-2013);
- 7) przyznanie premii pielęgnacyjnej i premii zalesieniowej (PROW 2014-2020).

Dodatkowo, w przypadku płatności rolno-środowiskowo-klimatycznej (PROW 2014-2020), płatności ekologicznej (PROW 2014-2020) albo płatności rolnośrodowiskowej (PROW 2007-2013), można ubiegać się o przyznanie (rekompensatę) kosztów transakcyjnych. W przypadku płatności rolno-środowiskowo-klimatycznej (PROW 2014-2020) koszty transakcyjne przysługują w ramach pakietu 4. Cenne siedliska i zagrożone gatunki ptaków na obszarach Natura 2000, pakietu 5. Cenne siedliska poza obszarami Natura 2000 lub pakietu 6. Zachowanie zagrożonych zasobów genetycznych roślin w rolnictwie, w przypadku płatności rolnośrodowiskowej (PROW 2007-2013) – w ramach pakietu 4. Ochrona zagrożonych gatunków ptaków i siedlisk przyrodniczych poza obszarami Natura 2000 lub pakietu 5. Ochrona zagrożonych gatunków ptaków i siedlisk przyrodniczych na obszarach Natura 2000 oraz w ramach wszystkich pakietów płatności ekologicznej (PROW 2014-2020). We wniosku o przyznanie płatności można także wnioskować o wystąpienie z systemu dla małych gospodarstw. Dotyczy to rolników, którzy w roku 2015 zostali uznani, na wniosek lub z urzędu, za rolników uczestniczących w systemie dla małych gospodarstw. W roku 2016 rolnik może jedynie wystąpić z systemu dla małych gospodarstw wypełniając Część IV wniosku lub poprzez złożenie stosownego oświadczenia w terminie do dnia 30 września 2016 r.

Beneficjent jest odpowiedzialny za złożenie prawidłowego wniosku o przyznanie płatności. Dlatego też przed złożeniem wniosku należy obowiązkowo zweryfikować poprawność zawartych w nim danych. Brak zgodności danych zawartych we wniosku ze stanem faktycznym może skutkować zmniejszeniem kwoty płatności lub odmową jej przyznania.

Jeżeli rolnik w 2015 roku nie składał wniosku o przyznanie płatności, w roku 2016 nie otrzyma z ARiMR wstępnie wypełnionego wniosku o przyznanie płatności oraz materiału graficznego. W takim przypadku należy wypełnić pusty formularz wniosku, zamieszczony na stronie internetowej www.arimr.gov.pl, w zakładce *Pobierz wnioski* (<http://www.arimr.gov.pl/dla-beneficjenta/wnioski.html>). Pusty formularz jest również dostępny w biurach powiatowych i oddziałach regionalnych ARiMR. **W roku 2016 dla każdej działki ewidencyjnej, na której deklarowane są grunty rolne lub grunty zalesione w ramach PROW lub obszary proekologiczne należy dołączyć materiał graficzny, który należy pozyskać w biurze powiatowym ARiMR.**

Zmiany w zasadach przyznawania płatności oraz wypełniania wniosku w stosunku do roku 2015

W roku 2016 wprowadzono następujące zmiany we wzorze wniosku o przyznanie płatności oraz w zasadach przyznawania płatności:

- 1) Od roku 2016 płatności do gruntów rolnych wchodzących w skład Zasobu Własności Rolnej Skarbu Państwa przysługuje rolnikowi, który ma do tej działki tytuł prawny.
- 2) Na wniosku wnioskodawca może dodatkowo ubiegać się o przyznanie premii pielęgnacyjnej i premii zalesieniowej w ramach PROW 2014-2020.
- 3) Od roku 2016 brak jest możliwości uznania rolnika za uczestniczącego w systemie dla małych gospodarstw (na wniosek rolnika i z urzędu). W roku 2016 płatność dla małych gospodarstw obejmuje wyłącznie rolników, których włączono do tego systemu w 2015 roku. W roku 2016 rolnik może jedynie wystąpić z systemu dla małych gospodarstw wypełniając Część IV wniosku lub poprzez złożenie stosownego oświadczenia w terminie do dnia 30 września 2016 r.
- 4) W części VII wniosku Oświadczenie o powierzchni działek ewidencyjnych wnioskodawca jest zobowiązany do wskazania powierzchni gruntów znajdujących się na działce ewidencyjnej, które nie zostaną zgłoszone do płatności bezpośrednich, płatności ONW, płatności rolno-środowiskowo-klimatycznej (PROW 2014-2020), płatności ekologicznej (PROW 2014-2020), płatności rolnośrodowiskowej (PROW 2007-2013), pomocy na zalesianie (PROW 2007-2013) lub premii pielęgnacyjnej i premii zalesieniowej (PROW 2014-2020), z wyszczególnieniem powierzchni trwałych użytków zielonych oraz powierzchni gruntów ornych, z podaniem nazwy uprawy i jej powierzchni.
- 5) W ramach płatności dla młodych rolników, w przypadku osób prawnych i grup osób, w których więcej niż jedna osoba spełnia kryteria młodego rolnika, **w każdym roku**, w odniesieniu do którego osoba prawna lub grupa osób składa wniosek o przyznanie płatności w ramach systemu dla młodych rolników, weryfikacji będzie podlegało sprawowanie faktycznej i trwałej kontroli nad daną osobą prawną lub grupą osób w zakresie decyzji dotyczących zarządzania, korzyści i ryzyka finansowego.

A2. Termin składania wniosku

W roku 2016 wniosek o przyznanie płatności wraz z wymaganymi załącznikami (dokumentami), w tym wypełnionym materiałem graficznym, składa się w terminie **od dnia 15 marca do dnia 16 maja**. Wniosek o przyznanie płatności wraz z załącznikami może być także złożony w terminie 25 dni

¹ W przypadku zmiany obowiązujących przepisów zasady przyznawania płatności określone w niniejszej instrukcji mogą ulec zmianie.

kalendaryzowanych po terminie składania wniosków, tj. do dnia 10 czerwca 2016 r., jednak za każdy dzień roboczy opóźnienia, licząc od dnia 17 maja 2016 r., stosowane będzie zmniejszenie płatności w wysokości 1% należnej kwoty płatności.

Wniosek i załączniki do wniosku składane przez wnioskodawcę uznaje się za złożone, jeżeli są podpisane z podaniem imienia i nazwiska.

Termin składania zmiany do wniosku

Zmiany do wniosku o przyznanie płatności bezpośrednich (z wyłączeniem płatności związanych do zwierząt), płatności niezwiązanej do tytoniu, płatności ONW, płatności rolno-środowiskowo-klimatycznej (PROW 2014-2020) (z wyłączeniem płatności w zakresie zachowania zagrożonych zasobów genetycznych zwierząt w gospodarstwie), płatności ekologicznej (PROW 2014-2020) albo płatności rolnośrodowiskowej (PROW 2007-2013) (z wyłączeniem płatności w zakresie zachowania zagrożonych zasobów genetycznych zwierząt w gospodarstwie), o wypłatę pomocy na zalesianie (PROW 2007-2013) lub przyznanie premii pielęgnacyjnej i premii zalesieniowej (PROW 2014-2020), można składać do **dnia 31 maja 2016 r.** Ostateczny termin składania zmian do wniosku upływa w dniu 10 czerwca 2016 r., z tym, że złożenie zmiany do wniosku po dniu 31 maja 2016 r. skutkuje pomniejszeniem płatności do powierzchni objętej tą zmianą o 1% za każdy dzień roboczy opóźnienia.

Zmiana do wniosku o przyznanie płatności może polegać na dodaniu nowych działek ewidencyjnych lub działek rolnych (wraz z wymaganymi dla nich załącznikami) do uprzednio złożonego wniosku o przyznanie danej płatności (nie jest możliwe zwiększenie powierzchni działek rolnych zadeklarowanych we wniosku o przyznanie płatności). Zmiana do złożonego wniosku o przyznanie płatności może polegać także na zmniejszeniu zadeklarowanych wcześniej powierzchni działek rolnych.

Zmiany do wniosku oraz uzupełnienie braków, w tym złożenie załączników oraz wypełnionych materiałów graficznych, składa się na formularzu wniosku z zaznaczonym celem złożenia: *Zmiana do wniosku*. Uzupełnienie braku we wniosku do dnia 31 maja 2016 r. nie skutkuje zmniejszeniem należnych płatności. Uzupełnienie braków we wniosku od dnia 1 czerwca do dnia 10 czerwca 2016 r. skutkuje zmniejszeniem płatności w zakresie, którego dotyczą składane uzupełnienia. Wniosek rozpatrywany jest jedynie w zakresie, w jakim został prawidłowo wypełniony w terminie do dnia 10 czerwca 2016 r. oraz na podstawie dołączonych do niego prawidłowych dokumentów. **Braki we wniosku oraz na załącznikach i na materiale graficznym, uzupełnione po dniu 10 czerwca 2016 r., nie są uwzględniane w prowadzonym postępowaniu administracyjnym w sprawie przyznania płatności lub wypłaty pomocy.**

Jeżeli wnioskodawca nie może zrealizować praktyki zazielenienia w zakresie utrzymania obszarów proekologicznych (EFA), wówczas może w każdym momencie dokonać zmiany elementu proekologicznego. Zmiany elementów proekologicznych są możliwe przy spełnieniu następujących warunków: wyłącznie do wysokości odsetka powierzchni zadeklarowanej jako EFA we wniosku o przyznanie płatności na 2016 r. (np. jeśli beneficjent zadeklarował 5% obszarów EFA, zmiana jest możliwa do osiągnięcia 5%); tylko w ramach działek będących w posiadaniu wnioskodawcy, zadeklarowanych przez niego we wniosku o przyznanie płatności na rok 2016; zmiana może być dokonywana w zakresie wszystkich rodzajów elementów EFA.

Ponadto, wnioskodawca może dokonać zmiany we wniosku o przyznanie płatności za zazielenienie w związku z zaistnieniem uzasadnionych okoliczności, mogących wpłynąć na realizację przez wnioskodawcę zobowiązań wynikających z wymogów zazielenienia. Zmiany mogą być wprowadzane w trakcie trwania okresu wegetacyjnego w odniesieniu do zadeklarowanych działek rolnych w zakresie rodzaju uprawy. Do zmiany wniosku o przyznanie płatności za zazielenienie za 2016 r. rolnik dołącza sporządzoną w formie pisemnej informację o okolicznościach uzasadniających dokonanie tej zmiany.

Składanie wniosków przez Internet

Wniosek o przyznanie płatności można złożyć także za pomocą aplikacji e-Wniosek dostępnej na stronie internetowej ARiMR www.arimr.gov.pl. Aplikacja e-Wniosek umożliwia wypełnienie wniosku i materiału graficznego oraz dołączenie do wniosku pozostałych wymaganych załączników. Korzyści płynące ze złożenia wniosku za pomocą aplikacji e-Wniosek to m.in. ułatwienia w wypełnieniu formularza wniosku o przyznanie płatności poprzez wprowadzenie przyjaznego interfejsu użytkownika oraz poinformowanie wnioskodawcy podczas wypełniania wniosku o stwierdzonych brakach.

Warunkiem złożenia wniosku o przyznanie płatności za pomocą aplikacji e-Wniosek jest nadanie wnioskodawcy loginu i kodu dostępu do systemu teleinformatycznego ARiMR. Wniosek o nadanie loginu i kodu dostępu składa się do kierownika biura powiatowego ARiMR właściwego ze względu na miejsce zamieszkania lub siedzibę wnioskodawcy. Formularz wniosku jest dostępny na stronie internetowej ARiMR www.arimr.gov.pl oraz w biurach powiatowych i oddziałach regionalnych ARiMR.

W przypadku składania wniosku przez aplikację e-Wniosek, można dostarczyć do biura powiatowego ARiMR wymagane załączniki w formie papierowej, w terminie składania wniosków o przyznanie płatności. Aby złożyć wniosek przez Internet nie jest wymagany bezpieczny podpis elektroniczny.

Zasady doręczania decyzji w sprawie przyznania płatności

Jeżeli decyzja w sprawie przyznania płatności uwzględnia w całości żądanie strony (rolnik/beneficjent) i nie określa zmniejszeń, wykluczeń lub pozostałych kar administracyjnych oraz nie ustala kwot podlegających odliczeniu, decyzję tę doręcza się jedynie na żądanie strony. Za dzień doręczenia decyzji, w przypadku, gdy strona nie wystąpiła z żądaniem jej doręczenia, uznaje się dzień uznania (wpływu) środków finansowych na rachunku bankowym strony.

Żądanie doręczenia decyzji składa się do kierownika biura powiatowego ARiMR właściwego ze względu na miejsce zamieszkania albo siedzibę strony, w terminie 14 dni od dnia uznania przyznanej płatności na rachunku bankowym strony. W przypadku, gdy strona wystąpiła z żądaniem doręczenia decyzji, odwołanie od tej decyzji wnosi się w terminie 14 dni od dnia jej doręczenia.

Aktualizacja danych w ewidencji producentów

Uwaga: ARiMR przypomina o konieczności terminowej aktualizacji danych zawartych w ewidencji producentów. Szczególnie istotne jest, aby aktualizować dane podmiotowe, tj. imię i nazwisko lub nazwę podmiotu, miejsce zamieszkania i adres do korespondencji oraz dane dotyczące numeru telefonu, rachunku bankowego i dane dotyczące pełnomocnika, o ile został ustanowiony.

1. W celu dokonania zmiany, należy złożyć do kierownika biura powiatowego ARiMR, właściwego ze względu na miejsce zamieszkania lub siedzibę wnioskodawcy, wniosek o wpis do ewidencji producentów z zaznaczeniem, że jest to zmiana danych. Formularz wniosku o wpis do ewidencji producentów dostępny jest w biurach powiatowych ARiMR oraz na stronie internetowej ARiMR.
2. Przeprowadzenie aktualizacji danych zawartych w ewidencji producentów jest również możliwe podczas każdorazowej wizyty w biurze powiatowym ARiMR, właściwym ze względu na miejsce zamieszkania lub siedzibę wnioskodawcy. W celu przyspieszenia tego procesu, pracownik biura powiatowego ma możliwość przygotowania wstępnie wypełnionego wniosku o wpis do ewidencji producentów oraz wprowadzenia danych, które wnioskodawca chce zaktualizować. Tak przygotowany wniosek zostanie wydrukowany, okazany wnioskodawcy, a po jego sprawdzeniu i podpisaniu, skierowany do obsługi zmiany danych. Proces ten w znaczący sposób ułatwia przeprowadzenie aktualizacji danych oraz nie zajmuje wiele czasu.
3. Posiadając aktualne dane, ARiMR ma możliwość sprawnego i terminowego doręczenia wniosków spersonalizowanych w roku następnym, skontaktowania się z producentem/pełnomocnikiem w przypadku konieczności doręczenia brakujących dokumentów lub przekazania istotnych informacji, a przede wszystkim może odpowiednio szybko przekazać przyznane płatności na wskazany rachunek bankowy. Jednocześnie należy wskazać, że zgodnie z przepisami ustawy z dnia 18 grudnia 2003 r. o krajowym systemie ewidencji producentów, ewidencji gospodarstw rolnych oraz ewidencji wniosków o przyznanie płatności (Dz. U. z 2015 r. poz. 807, z późn. zm.), płatność może zostać zrealizowana wyłącznie na rachunek bankowy należący do producenta, jego pełnomocnika lub osoby uprawnionej do reprezentacji. Jeżeli przyznane producentowi płatności mają być przekazywane na rachunek bankowy należący do pełnomocnika, istotne jest, aby z treści udzielonego pełnomocnictwa wynikało takie upoważnienie.

A3. Podstawowe pojęcia

rolnik - osoba fizyczna, osoba prawna, grupa osób fizycznych lub prawnych, której gospodarstwo rolne jest położone na terenie Rzeczypospolitej Polskiej i która prowadzi działalność rolniczą;

zarządca – podmiot (osoba fizyczna, osoba prawna, grupa osób fizycznych lub prawnych), który nie prowadzi działalności rolniczej i posiada 1 ha obszarów przyrodniczych, któremu został nadany numer identyfikacyjny w trybie przepisów o krajowym systemie ewidencji producentów, ewidencji gospodarstw rolnych oraz ewidencji wniosków o przyznanie płatności;

grupa rolników – oznacza grupę osób (rolników), którzy prowadzą działalność rolniczą i którym został nadany numer identyfikacyjny w trybie przepisów o krajowym systemie ewidencji producentów, ewidencji gospodarstw rolnych oraz ewidencji wniosków o przyznanie płatności;

działalność rolnicza – oznacza produkcję, hodowlę lub uprawę produktów rolnych (w tym zbiory, dojenie, hodowla zwierząt oraz utrzymywanie zwierząt do celów gospodarskich) lub utrzymywanie użytków rolnych w stanie, dzięki któremu nadają się one do wypasu lub uprawy, poprzez obowiązkowe wykonanie co najmniej jednego zabiegu agrotechnicznego polegającego na usunięciu lub zniszczeniu niepożądanego rośliności, w terminie do dnia 31 lipca danego roku, w którym został złożony wniosek o przyznanie płatności bezpośrednich, a w przypadku gruntów:

- ugorowanych, o których mowa w § 3 rozporządzenia Ministra Rolnictwa i Rozwoju Wsi z dnia 11 marca 2015 r. w sprawie obszarów uznawanych za obszary proekologiczne oraz warunków wspólnej realizacji praktyki utrzymania tych obszarów (Dz. U. poz. 354), które zostały zadeklarowane we wniosku o przyznanie płatności bezpośrednich jako obszary proekologiczne – w terminie do dnia 31 października roku, w którym został złożony ten wniosek;
- na których znajdują się cenne siedliska przyrodnicze oraz siedliska lęgowe ptaków, zadeklarowane we wniosku o przyznanie pomocy finansowej w ramach:
 - a) „Programu rolnośrodowiskowego” objętego Programem Rozwoju Obszarów Wiejskich na lata 2007–2013 – w terminie i zakresie określonych w przepisach o wspieraniu rozwoju obszarów wiejskich z udziałem środków Europejskiego Funduszu Rolnego na rzecz Rozwoju Obszarów Wiejskich w ramach Programu Rozwoju Obszarów Wiejskich na lata 2007–2013,
 - b) „Działania rolno-środowiskowo-klimatycznego” objętego Programem Rozwoju Obszarów Wiejskich na lata 2014–2020 – w terminie i zakresie określonych w przepisach o wspieraniu rozwoju obszarów wiejskich z udziałem środków Europejskiego Funduszu Rolnego na rzecz Rozwoju Obszarów Wiejskich w ramach Programu Rozwoju Obszarów Wiejskich na lata 2014–2020;

działka rolna – oznacza zwarty obszar gruntu obejmujący nie więcej niż jedną grupę upraw o powierzchni nie mniejszej niż 0,1 ha, z tym, że zwarty obszar gruntów zalesionych w ramach PROW po roku 2008 oraz zwarty obszar zagajników o krótkiej rotacji, stanowi odrębną działkę rolną. Do obszarów zalesionych, kwalifikujących się do płatności bezpośrednich od roku 2015 należą obszary, które zapewniały rolnikowi prawa do jednolitej płatności obszarowej w 2008 r., zostały zalesione w ramach Schematu I (Zalesienie gruntów rolnych) jesienią 2008 r. lub później;

Na potrzeby realizacji praktyk zazielenienia za działkę rolną uznaje się zwarty obszar gruntu zajęty przez jedną uprawę (w tym trwałe użytki zielone), dla której nie ma zastosowania minimalna powierzchnia działki rolnej (0,1 ha);

W przypadku płatności rolno-środowiskowo-klimatycznej (PROW 2014-2020) oraz płatności rolnośrodowiskowej (PROW 2007-2013), z wyłączeniem pakietu 2. Rolnictwo ekologiczne działka rolna obejmuje pojedynczą roślinę uprawną lub mieszanek roślin. W przypadku płatności rolnośrodowiskowej (PROW 2007-2013) w ramach pakietu 2. Rolnictwo ekologiczne lub działania Rolnictwo ekologiczne (PROW 2014-2020), działkę rolną stanowi kilka przylegających do siebie upraw, deklarowanych jako grupa upraw RE – w przypadku płatności ekologicznej lub grupa upraw PRS – w przypadku płatności rolnośrodowiskowej, pod warunkiem, że wszystkie uprawy na tej działce rolnej należą do tej samej grupy upraw (ten sam wariant lub pakiet, jeżeli pakiet nie obejmuje wariantu);

gospodarstwo rolne – wszystkie jednostki wykorzystywane do działalności rolniczej i zarządzane przez rolnika, znajdujące się na terenie Rzeczypospolitej Polskiej;

posiadacz gospodarstwa rolnego – właściciel, dzierżawca, użytkownik lub osoba mająca inne prawo, z którym łączy się określone władztwo nad cudzą rzeczą. Płatności przysługują faktycznemu użytkownikowi, który rzeczywiście wykonuje wszelkie czynności niezbędne dla prawidłowego funkcjonowania gospodarstwa. Mogą nimi być działania organizacyjne, kierownicze, jak i osobiste zaangażowanie w bezpośrednim wykonywaniu pracy fizycznej w gospodarstwie. Prowadzenie działalności rolniczej nie musi polegać tylko na „własnoręcznym” prowadzeniu prac polowych, ale obejmuje również: swobodne decydowanie o tym, jakie rośliny uprawiać, jakich należy dokonywać zabiegów agrotechnicznych, zbieranie samodzielnie, bądź przy udziale innych osób, plonów, itp. Prowadzenie działalności rolniczej rozumiane jest jako dokonywanie nakładów i czerpanie ewentualnych korzyści;

użytki rolne – oznaczają każdy obszar zajmowany przez grunty orne, trwałe użytki zielone i uprawy trwałe;

grunty orne – oznaczają grunty uprawiane w celu produkcji roślinnej lub obszary dostępne dla produkcji roślinnej, ale ugorowane, bez względu na to, czy grunty te znajdują się pod uprawą szklarniową lub pod stałym bądź ruchomym przykryciem;

trwałe użytki zielone i pastwiska trwałe – oznaczają grunty wykorzystywane do uprawy traw lub innych pastewnych roślin zielnych rozsiewających się naturalnie (samosiewnych) lub uprawianych (wysiewanych), które nie były objęte płodozmianem danego gospodarstwa rolnego przez okres pięciu lat lub dłużej; mogą one obejmować inne gatunki, takie jak krzewy lub drzewa, a grunty te mogą nadal nadawać się do wypasu, pod warunkiem że zachowano przewagę traw i innych pastewnych roślin zielnych. Przewaga traw i innych roślin zielnych oznacza, że rośliny te pokrywają ponad 50% kwalifikującego się obszaru działki rolnej;

trwałe użytki zielone wartościowe pod względem środowiskowym – oznaczają trwałe użytki zielone, które są wrażliwe pod względem środowiskowym, wyznaczone na obszarach objętych dyrektywami 92/43/EWG lub 2009/147/WE, w tym na glebach torfowych i terenach podmokłych znajdujących się na tych obszarach, i które wymagają ścisłej ochrony, aby spełnić cele tych dyrektyw;

trawy lub inne rośliny zielne (z przeznaczeniem na paszę) – oznaczają wszystkie rośliny zielne, rosnące tradycyjnie na naturalnych pastwiskach lub zawierają zawarte w mieszanek nasion przeznaczonych do zasiewania pastwisk lub łąk w państwie członkowskim, niezależnie od tego czy są wykorzystywane do wypasania zwierząt;

grunty ugorowane – w ramach obowiązkowej praktyki utrzymywania obszarów proekologicznych, to grunty, na których w okresie od dnia 1 stycznia do dnia 31 lipca w danym roku nie jest prowadzona produkcja rolna (po upływie tego terminu rolnik będzie mógł przywrócić grunty do produkcji);

uprawy trwałe – oznaczają uprawy niepodlegające płodozmianowi, inne niż trwałe użytki zielone. Uprawy te zajmują grunty przez okres pięciu lat lub dłużej i zalicza się do nich rośliny zdrewniałe dające powtarzające się zbiory w postaci owoców oraz uprawy wieloletnie roślin niezdrewniałych, zajmujących grunt przez okres pięciu lat lub dłużej i dających powtarzające się zbiory w postaci samej rośliny. Do upraw trwałych zalicza się zagajniki o krótkiej rotacji i szkółki:

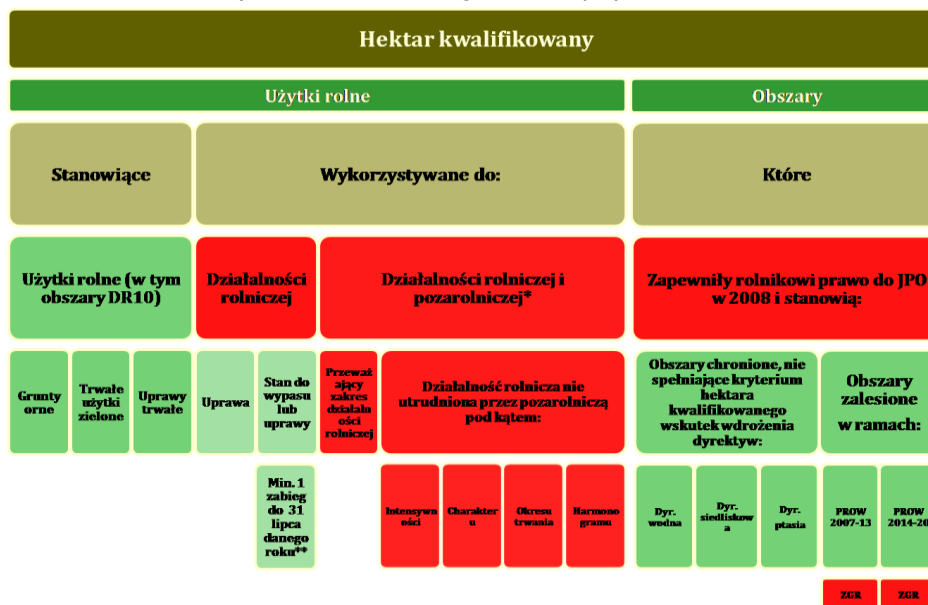
- ✓ **szkółki** – oznaczają obszary, na których uprawiane są na otwartym powietrzu młode zdrewniałe (drzewiaste) rośliny w celu późniejszego przesadzenia, tj.:
 - szkółki winorośli oraz podkładek,
 - szkółki drzew i krzewów owocowych,
 - szkółki roślin ozdobnych,
 - komercyjne szkółki drzew leśnych, z wyłączeniem rosnących w lesie szkółek przeznaczonych na potrzeby własne gospodarstwa rolnego,
 - szkółki drzew i krzewów do sadzenia w ogrodach, parkach, na poboczach dróg i na wałach (na przykład sadzonki żywopłotu, róże i inne krzewy ozdobne, ozdobne drzewa i krzewy iglaste), w tym, we wszystkich przypadkach, ich kłaczka, rozłogi i młode sadzonki;
- ✓ **zagajnik o krótkiej rotacji** – oznaczają obszar obsadzony gatunkami:
 - z rodzaju wierzba (*Salix* sp.) – maksymalny cykl zbioru 8 lat,
 - z rodzaju brzoza (*Betula* sp.) - maksymalny cykl zbioru 10 lat,
 - z rodzaju topola (*Populus* sp.) – maksymalny cykl zbioru 8 lat, w przypadku utrzymania obszarów proekologicznych (EFA) należy uwzględnić tylko gatunki z rodzaju topola czarna (*Populus nigra*) i jej krzyżówki;

grupa upraw – oznacza:

- obszary zgłoszone w celu uzyskania jednolitej płatności obszarowej,
- każdą grupę obszarów zgłoszonych do celów wszystkich innych systemów pomocy obszarowej lub środków wsparcia obszarowego, dla których stosuje się inne stawki pomocy lub wsparcia,
- obszary zgłoszone jako obszary o „innym wykorzystaniu”;

hektar kwalifikujący się do jednolitej płatności obszarowej – oznacza:

- wszelkie użytki rolne (grunty orne, trwałe użytki zielone, uprawy trwałe):
 - wykorzystywane do prowadzenia działalności rolniczej lub – w przypadku, gdy obszar wykorzystuje się także do prowadzenia działalności pozarolniczej – wykorzystywane głównie do prowadzenia działalności rolniczej z wyłączeniem obszarów na lotniskach, polach golfowych, boiskach sportowych, lub
 - utrzymywane w stanie, dzięki któremu nadają się one do wypasu lub uprawy poprzez obowiązkowe wykonanie co najmniej jednego zabiegu agrotechnicznego polegającego na usunięciu lub zniszczeniu niepożądanego rośliności w terminie do dnia 31 lipca roku składania wniosku,
- każdy obszar, który zapewni rolnikowi prawo do jednolitej płatności obszarowej w 2008 r. i który:
 - nie spełnia powyższych warunków ze względu na objęcie obszaru ochroną na mocy dyrektywy ws. ochrony siedlisk przyrodniczych oraz dzikiej fauny i flory, dyrektywy wodnej, dyrektywy ws. ochrony dzikiego ptactwa, (np. powierzchnie deklarowane na obszarach NATURA 2000),
 - jest zalesiony w ramach PROW 2007-2013 (schemat I – Zalesianie gruntów rolnych) lub PROW 2014-2020;



* Jako „kwalifikujące się hektary” nie zostaną uznane obszary ujęte w wykazie obszarów wykorzystywanych głównie do prowadzenia działalności pozarolniczej. Wykaz ten obejmuje obszary na lotniskach, polach golfowych oraz boiskach sportowych.

**Obowiązkowe wykonanie co najmniej jednego zabiegu agrotechnicznego, mającego na celu usunięcie lub zniszczenie niepożądanego rośliności w terminie do dnia 31 lipca roku, w którym został złożony wniosek o przyznanie płatności bezpośrednich, a w przypadku gruntów ugorowanych, o których mowa w § 3 rozporządzenia Ministra Rolnictwa i Rozwoju Wsi z dnia 11 marca 2015 r. w sprawie obszarów uznawanych za obszary proekologiczne oraz warunków wspólnej realizacji praktyki utrzymania tych obszarów (Dz. U. poz. 354), które zostały zadeklarowane we wniosku o przyznanie płatności bezpośrednich jako obszary proekologiczne – w terminie do dnia 31 października roku, w którym został złożony ten wniosek.

maksymalny kwalifikowalny obszar (PEG - JPO) – wyznaczony dla każdej działki ewidencyjnej obszar gruntów rolnych kwalifikujących się do przyznania płatności, swoim zakresem obejmujący: grunty orne, trwałe użytki zielone, uprawy trwałe, elementy krajobrazu podlegające zachowaniu oraz strefy buforowe, a także obszary na których realizowane są wymogi związane z wdrożeniem dyrektywy „wodnej”, „ptasiej” i „siedliskowej” oraz obszar gruntów rolnych, zalesionych w ramach PROW 2007-2013 (schemat I – Zalesianie gruntów rolnych) oraz PROW 2014-2020;

obszar kwalifikujący się do płatności ONW – użytki rolne, położone na obszarach górskich lub na innych obszarach charakteryzujących się szczególnymi ograniczeniami naturalnymi lub innymi szczególnymi ograniczeniami (obszary ONW), na których jest prowadzona działalność rolnicza;

elementy krajobrazu – w obrębie działki rolnej kwalifikujące się do płatności:

- rowy do 2 m szerokości;
- drzewa będące pomnikami przyrody (objęte ochroną na podstawie przepisów o ochronie przyrody);
- oczka wodne o łącznej powierzchni mniejszej niż 100 m² (w rozumieniu przepisów o ochronie gruntów rolnych i leśnych);
- powierzchnie zajęte pod nieutwardzone drogi dojazdowe, pasy zadrzewień, żywopłoty, ściany tarasów, których szerokość nie przekracza 2 m;
- grunty orne oraz trwałe użytki zielone, na których znajdują się pojedyncze drzewa, a ile ich zagęszczenie na hektar nie przekracza 100 drzew a działalność rolnicza na tych gruntach prowadzona jest w podobny sposób, jak na działkach rolnych bez drzew;

obszar przyrodniczy – oznacza obszar gruntów niebędących użytkami rolnymi, na których występują typy siedlisk przyrodniczych lub siedliska łąkowe ptaków określone w przepisach w sprawie szczegółowych warunków i trybu przyznawania pomocy finansowej w ramach działania „Działanie rolno-środowiskowo-klimatyczne” objętego Programem Rozwoju Obszarów Wiejskich na lata 2014–2020;

plan zalesienia – jest to dokument sporządzany przez nadleśniczego, który zawiera wytyczne dotyczące założenia i pielęgnacji założonej uprawy leśnej lub pielęgnacji gruntu z sukcesją naturalną.

Plan zalesienia powinien:

- zawierać zalecenia i wymogi dotyczące wykonania zalesienia oraz:
 - ✓ dane dotyczące podmiotu realizującego ten plan:
 - imię i nazwisko albo nazwę,
 - określenie miejsca zamieszkania i adresu albo siedziby i adresu,
 - numer identyfikacyjny,
 - ✓ podpis nadleśniczego Państwowego Gospodarstwa Leśnego Lasy Państwowe, który sporządził ten plan,
 - ✓ dokumenty dołączone przez rolnika albo jednostkę do wniosku o sporządzenie tego planu;
- obejmować grunty graniczące ze sobą, tworzące jeden kompleks gruntów przeznaczonych do wykonania zalesienia lub gruntów z sukcesją naturalną;
- być sporządzony przy uwzględnieniu:
 - ✓ stanu faktycznego gruntu przeznaczonego do wykonania zalesienia lub gruntu z sukcesją naturalną, których granice są oznakowane w terenie;
 - ✓ wymagań określonych w art. 6 lit. d pkt ii rozporządzenia (UE) nr 807/2014 tj. uwzględnić zastosowanie mieszanki gatunków drzew, która obejmuje:
 - przynajmniej 10% drzew liściastych na obszar lub
 - minimalnie trzy gatunki lub odmiany drzew, z których najrzadsze pokrywają przynajmniej 10% obszaru.

CZĘŚĆ II. ZASADY PRYZNAWANIA PŁATNOŚCI W ROKU 2016

B1. Zasady przyznawania płatności w ramach systemów wsparcia bezpośredniego

Rolnik aktywny zawodowo

Płatności bezpośrednie, płatność ONW i płatność ekologiczna (PROW 2014-2020) przysługują wnioskodawcy, który spełnia warunki rolnika aktywnego zawodowo. Za rolników aktywnych zawodowo uznaje się rolników, którzy otrzymali w poprzednim roku płatności bezpośrednie (finansowane z budżetu Unii Europejskiej) nie przekraczające równowartości w złotych kwoty 5 000 euro, tj. 21 224 zł.

Co do zasady, **za rolników nieaktywnych zawodowo** uznaje się osoby, które: administrują portami lotniczymi, wodociągami, stałymi terenami sportowymi i rekreacyjnymi lub świadczą usługi przewozu kolejowego lub usługi w zakresie obrotu nieruchomościami (w Polskiej Klasyfikacji Działalności są to kody: 68.10.Z, 68.31.Z, 49.10.Z, 49.20.Z, 49.31.Z, 68.32.Z, 93.11.Z, 93.2, 52.23.Z, 36.00.Z.), jeżeli otrzymali w poprzednim roku płatności bezpośrednie (finansowane z budżetu Unii Europejskiej) przekraczające równowartość w złotych kwoty 5 000 euro, tj. 21 224 zł.

Osoby te mogą być uznane za rolnika aktywnego zawodowo, jeżeli:

- roczna kwota płatności bezpośrednich wynosi co najmniej 5% całości przychodów uzyskanych z działalności pozarolniczej w ostatnim roku obrotowym, za który dowody takie są dostępne lub
- ich działalność rolnicza nie ma charakteru marginalnego, co będzie ustalane poprzez sprawdzenie czy całość przychodów z działalności rolniczej stanowi co najmniej $\frac{1}{3}$ całości przychodów danego podmiotu, lub
- ich główną działalność gospodarczą lub przedmiot działalności stanowi wykonywanie działalności rolniczej, co będzie weryfikowane poprzez sądowe i urzędowe rejestry przedsiębiorstw.

Jeżeli wnioskodawca, po złożeniu wniosku o przyznanie płatności rozpocznie działalność w zakresie wskazanych kodów PKD, powinien o tym fakcie poinformować kierownika biura powiatowego ARiMR, do którego został złożony wniosek o przyznanie płatności.

Jeżeli rolnik prowadzi jedną z „wykluczonych” działalności (tj. działalność nierolniczą), będzie miał możliwość wykazania, że spełnia kryterium rolnika aktywnego zawodowo poprzez udokumentowanie, że:

- roczna kwota płatności bezpośrednich wynosi co najmniej 5% całości przychodów uzyskanych z działalności pozarolniczej w ostatnim roku obrotowym, za który dowody takie są dostępne, na podstawie:
 - ✓ zaświadczenia o przychodach z działalności pozarolniczej wydanego przez właściwy organ podatkowy, oraz
 - ✓ dokumentów zawierających informację o wysokości rocznej kwoty płatności bezpośrednich, będących w posiadaniu ARiMR, lub
- jego działalność rolnicza nie ma charakteru marginalnego, co będzie ustalane poprzez sprawdzenie czy całość przychodów z działalności rolniczej stanowi co najmniej $\frac{1}{3}$ całości przychodów, co będzie weryfikowane na podstawie:
 - ✓ zaświadczenia o przychodach z działalności pozarolniczej wydanego przez właściwy organ podatkowy,
 - ✓ faktur w rozumieniu art. 2 pkt 31 ustawy o podatku od towarów i usług, w tym faktur VAT RR, o których mowa w art. 116 ust. 2 tej ustawy albo ich kopii potwierdzonych za zgodność z oryginałem przez upoważnionego pracownika ARiMR lub innych równoważnych dowodów potwierdzających sprzedaż produktów rolnych,
 - ✓ dokumentów zawierających informacje na temat wysokości wsparcia unijnego w ramach Europejskiego Funduszu Rolniczego Gwarancji (EFRG) i Europejskiego Funduszu Rolnego na rzecz Rozwoju Obszarów Wiejskich (EFRROW), jak również wszelkiej pomocy krajowej przyznanej w odniesieniu do działalności rolniczej, z wyjątkiem uzupełniających krajowych płatności bezpośrednich, będące w posiadaniu ARiMR, a w przypadku gdy ARiMR nie jest w posiadaniu takich informacji – na podstawie zaświadczenia wydanego przez organ właściwy do przyznania danego wsparcia, lub
- główną działalność gospodarczą lub przedmiot działalności stanowi wykonywanie działalności rolniczej, co będzie weryfikowane poprzez sądowe i urzędowe rejestry przedsiębiorstw (tj. REGON, KRS, CEIDG, ZSŽIK) na podstawie:
 - ✓ dokumentów zawierających informacje o rodzaju lub rodzajach prowadzonej działalności, pochodzące z zintegrowanego systemu zarządzania i kontroli,
 - ✓ zaświadczenia o wpisie w Centralnej Ewidencji i Informacji o Działalności Gospodarczej (CEIDG), prowadzonej na podstawie przepisów o swobodzie działalności gospodarczej, zawierającego informacje o rodzaju lub rodzajach prowadzonej działalności,
 - ✓ odpisów, wyciągów, zaświadczeń oraz informacji z Krajowego Rejestru Sądowego (KRS), prowadzonego na podstawie przepisów o Krajowym Rejestrze Sądowym, zawierających informacje o rodzaju lub rodzajach prowadzonej działalności,
 - ✓ dokumentów zawierających informacje o rodzaju lub rodzajach prowadzonej działalności, pochodzące z krajowego rejestru urzędowego podmiotów gospodarki narodowej (REGON), prowadzonego na podstawie przepisów ustawy o statystyce publicznej.

Jednolita płatność obszarowa

Jednolita płatność obszarowa przysługuje do zadeklarowanej do płatności powierzchni działek rolnych, położonych na gruntach kwalifikujących się do przyznania płatności (kwalifikujące się hektary), pozostającej w posiadaniu rolnika w dniu 31 maja roku, w którym rolnik składa wniosek. Płatność przysługuje do powierzchni, na której prowadzona jest działalność rolnicza przez cały rok kalendarzowy, jeżeli łączna powierzchnia gruntów objętych obszarem zatwierdzonym nie jest mniejsza niż 1 ha lub kwota płatności bezpośrednich, przed zastosowaniem ewentualnych zmniejszeń, wynosi co najmniej równowartość w złotych kwoty 200 euro, w przypadku, gdy rolnik spełnia warunki do przyznania płatności związanych do zwierząt i złożył wniosek o przyznanie tych płatności.

Do jednolitej płatności obszarowej kwalifikują się: grunty orne, trwałe użytki zielone, uprawy trwałe. Uprawy trwałe obejmują także szkółki i zagajniki o krótkiej rotacji (gatunki z rodzaju wierzba, topola i brzoza), plantacje drzewek bożonarodzeniowych. Do jednolitej płatności obszarowej kwalifikują się także obszary zalesione po 2008 r. w ramach działania Zalesianie gruntów rolnych realizowanego w ramach PROW 2007-2013 oraz obszary, które zostały zalesione w ramach PROW 2014-2020, a które w roku 2008 kwalifikowały się do przyznania jednolitej płatności obszarowej.

Do jednolitej płatności obszarowej kwalifikują się także elementy krajobrazu stanowiące tradycyjnie element dobrej kultury rolnej lub użytkowania ziemi, tj. rowy, nieutwardzone drogi dojazdowe wydzielone w obrębie działek rolnych, pasy zadrzewień, żywopłoty, jeżeli ich całkowita szerokość nie przekracza 2 m oraz elementy krajobrazu podlegające zachowaniu w ramach dobrej kultury rolnej, tj. rowy do 2 m szerokości, drzewa będące pomnikami przyrody, oczka wodne o łącznej powierzchni mniejszej niż 100 m², grunty orne oraz trwałe użytki zielone, na których znajdują się pojedyncze drzewa, o ile ich zagęszczenie na kwalifikujący się hektar nie przekracza 100 drzew i działalność rolnicza na tych gruntach prowadzona jest w podobny sposób, jak na działkach rolnych bez drzew. Do płatności kwalifikuje się także powierzchnia stref buforowych, określona w przepisach w sprawie norm w zakresie dobrej kultury rolnej.

W przypadku ubiegania się o przyznanie jednolitej płatności obszarowej do wniosku dołącza się:

- podpisane materiały graficzne, na których wyrysowane są wszystkie działki rolne deklarowane do płatności i jeśli dotyczy - elementy krajobrazu podlegające zachowaniu, powierzchnię trwałych użytków zielonych oraz gruntów ornych niezgłoszonych do płatności.
- oświadczenie o wyrażeniu zgody współposiadacza na przyznanie płatności, jeżeli deklarowane działki rolne są przedmiotem współposiadania na dzień 31 maja roku składania wniosku (nie dotyczy małżonków),
- oświadczenie o uprawie konopi i etykiety stosowane na opakowaniach nasion konopi włóknistych oraz zezwolenie na uprawę konopi włóknistych lub kopię zezwolenia potwierdzoną za zgodność z oryginałem przez notariusza, upoważnionego pracownika Agencji albo organ, który je wydał (jeśli dotyczy),
- oświadczenie o zwolnieniu z obowiązku posiadania zezwolenia na uprawę konopi włóknistych (jeśli dotyczy),
- dokumenty dotyczące rolnika aktywnego zawodowo (jeśli dotyczy),
- dokumenty dotyczące utrzymywania obszarów proekologicznych (jeśli dotyczy).

Płatność za zazielenienie

Wszyscy rolnicy ubiegający się o jednolitą płatność obszarową otrzymają płatność za zazielenienie. Warunkiem przyznania płatności jest realizacja praktyk zazielenienia w zakresie:

- dywersyfikacji upraw,
- utrzymania trwałych użytków zielonych (TUZ), w tym wyznaczonych jako wartościowe pod względem środowiskowym (TUZ C),
- utrzymania obszarów proekologicznych (EFA).

Z obowiązku realizacji powyższych praktyk wyłączeni są rolnicy, którzy:

- prowadzą działalność rolniczą na powierzchni gruntów ornych mniejszej niż 10 ha i nie posiadają trwałych użytków zielonych, lub
- uznani zostali za rolników uczestniczących w systemie dla małych gospodarstw, lub
- prowadzą w gospodarstwie produkcję metodami ekologicznymi, zgodnie z przepisami o rolnictwie ekologicznym w odniesieniu do tej części gospodarstwa, na której prowadzą taką produkcję.

Obowiązek stosowania dywersyfikacji upraw dotyczy rolników posiadających co najmniej 10 ha gruntów ornych, z uwzględnieniem gruntów ornych nie deklarowanych do jednolitej płatności obszarowej. W przypadku, gdy grunty orne zajmują:

- od 10 do 30 ha – wymagane są minimum 2 różne uprawy na tych gruntach, a uprawa główna nie powinna zajmować więcej niż 75% gruntów ornych;
- powyżej 30 ha – wymagane są minimum 3 uprawy na gruntach ornych, przy czym uprawa główna nie może zajmować więcej niż 75% gruntów ornych, a dwie uprawy główne łącznie nie mogą zajmować więcej niż 95% gruntów ornych.

Z realizacji praktyki dywersyfikacji upraw możliwe jest wyłączenie rolników, którzy na części gruntów ornych w gospodarstwie prowadzą produkcję ekologiczną, pod warunkiem, że pozostała powierzchnia gruntów ornych zajmuje powierzchnię mniejszą niż 10 ha.

W praktyce dywersyfikacji upraw:

- do celów obliczania udziału różnych upraw uwzględnia się okres od dnia 15 maja do dnia 15 lipca roku, w którym został złożony wniosek o przyznanie płatności,
- każdy hektar na łącznej powierzchni gruntów ornych gospodarstwa uwzględnia się tylko raz w jednym roku składania wniosku,
- obszar zajęty pod daną uprawę może obejmować elementy krajobrazu, kwalifikowane do jednolitej płatności obszarowej,
- na obszarze, na którym stosuje się uprawę mieszaną polegającą na jednoczesnym prowadzeniu dwóch lub większej liczby upraw w oddzielnych rzędach, każdą uprawę liczy się jako oddzielną, jeżeli pokrywa ona co najmniej 25% tego obszaru. Powierzchnię obszaru pokrytego oddzielnymi uprawami oblicza się dzieląc powierzchnię obszaru, na którym prowadzi się uprawę mieszaną przez liczbę upraw pokrywających co najmniej 25% tego obszaru, niezależnie od faktycznego udziału danej uprawy na tym obszarze,
- obszary, na których prowadzi się uprawę mieszaną, w której w główną uprawę wsiewa się drugą uprawę, uznaje się za obszary zajęte jedynie pod uprawę główną,
- w przypadku obecności w gospodarstwie na gruntach ornych: mieszanki zbożowej, mieszanki strączkowo-zbożowej oraz mieszanki strączkowo-słonecznikowej, mieszanki te uznaje się jako jedną uprawę,
- mieszanki z udziałem trawy (uprawiane na gruntach ornych) należą do uprawy „trawa lub inne pastewne rośliny zielne”. W przypadku obecności w gospodarstwie na gruntach ornych: trawy w siewie czystym, mieszanki traw oraz mieszanki traw z bobowatymi drobnonasiennymi, wszystkie te uprawy uznaje się jako uprawę „trawa lub inne pastewne rośliny zielne”,
- **uprawy pod stałym lub ruchomym przykryciem** nie stanowią oddzielnej uprawy w odniesieniu do dywersyfikacji upraw w przypadku gdy ta sama roślina uprawiana jest także w gruncie, np. ogórki uprawiane w gruncie i w tunelu foliowym stanowią w odniesieniu do dywersyfikacji upraw **jedną uprawę** – ogórek.
- grunty z uprawą rośliny jednorocznej znajdujące się pod stałym lub ruchomym przykryciem uznaje się za grunty orne, o ile są one uprawiane w interakcji z glebą. Gospodarstwa posiadające tylko powierzchnie upraw znajdujących się pod stałym lub ruchomym przykryciem, także podlegają obowiązkom w zakresie zazielenienia związanym z dywersyfikacją upraw i utrzymywaniem obszarów proekologicznych (obszary EFA),
- obszar, na którym rośliny są uprawiane bez interakcji z glebą (np. ze względu na podłoże w szklarni lub uprawę roślin w pojemnikach), nie kwalifikuje się do wsparcia w ramach systemów wsparcia bezpośredniego oraz uprawa ta nie jest uwzględniana przy sprawdzaniu wymogów dywersyfikacji upraw,
- gdy podłoże w szklarni tworzy całość z glebą (nie oddziela rośliny od gruntu), co umożliwi wykorzystywanie potencjału rolniczego gleby przez roślinę (np. korzenie rośliny przenikają przez podłoże i docierają do gleby), wtedy taka uprawa kwalifikuje się do wsparcia w ramach systemów wsparcia bezpośredniego, a powierzchnia tych upraw uwzględniana jest przy sprawdzaniu wymogów w zakresie dywersyfikacji upraw.

Zasady ustalania powierzchni gruntów ornych w gospodarstwie zostały opisane w części V sekcji D8 niniejszej instrukcji. Przy wyliczaniu udziału upraw w gospodarstwie uwzględnia się te uprawy, które prowadzone były w okresie od dnia 15 maja do dnia 15 lipca 2016 r. Za uprawę uznaje się: uprawę dowolnego rodzaju zdefiniowanego w klasyfikacji botanicznej upraw, uprawę dowolnego gatunku w przypadku krzyżowych (*Brassicaceae*), psiankowatych (*Solanaceae*) i dyniowatych (*Cucurbitaceae*), grunt ugorowany oraz trawę lub inne pastewne rośliny zielne. Formy jare i ozime uważa się za odrębne uprawy, nawet jeżeli należą do tego samego rodzaju. Szczegółowy wykaz upraw na potrzeby dywersyfikacji dostępny jest na stronie internetowej ARiMR www.arimr.gov.pl w sekcji Płatności bezpośrednie oraz w części V sekcja D9 niniejszej instrukcji.

Za praktykę równoważną do dywersyfikacji upraw uznaje się realizację wymogów: „Zastosowanie minimum 4 upraw* w plonie głównym w ciągu roku w gospodarstwie, w tym udział głównej uprawy, oraz łączna powierzchnia upraw zbóż w strukturze zasiewów nie może przekraczać 65% i udział każdej uprawy nie może być mniejszy niż 10%

(*) uprawa – zdefiniowana w art. 44 ust. 4 rozporządzenia Parlamentu Europejskiego i Rady (UE) nr 1307/2013, w ramach pakietu 1. Rolnictwo zrównoważone, działania rolno-środowiskowo-klimatycznego (PROW 2014-2020). Odpstępstwa od obowiązku realizacji praktyki dywersyfikacji upraw są określone w części V sekcji D9 niniejszej instrukcji i są zamieszczone na stronie internetowej Agencji www.arimr.gov.pl w zakładce Płatności bezpośrednie.

Utrzymanie trwałych użytków zielonych (TUZ), w tym wyznaczonych TUZ wartościowych pod względem środowiskowym wiąże się z:

- zakazem zaorywania lub przekształcania wyznaczonych trwałych użytków zielonych wartościowych pod względem środowiskowym, położonych na obszarach Natura 2000. W przypadku ich zaorania lub przekształcenia rolnik ma obowiązek przywrócenia tego obszaru w trwały użytek zielony (TUZ powstały w wyniku ponownego przekształcenia uznany będzie za TUZ wartościowy pod względem środowiskowym), nie później niż do dnia 31 maja roku następującego po roku złożenia wniosku o przyznanie płatności. Powierzchnia TUZ wartościowych pod względem środowiskowym podana jest w kolumnie 6 *Informacji dotyczącej działek deklarowanych do płatności* (sekcja J).
- zakazem przekształcania trwałych użytków zielonych, gdy wskaźnik udziału powierzchni trwałych użytków zielonych ogółem w powierzchni użytków rolnych mniejszy się o więcej niż 5% w stosunku do wskaźnika ustalonego w roku referencyjnym (2015) na poziomie kraju. W takim przypadku na rolników, którzy dokonali przekształcenia TUZ nakłada się obowiązek ich przywrócenia lub ustanowienia, nie później niż do dnia 31 maja roku następującego po roku złożenia wniosku o przyznanie płatności. Procentowa zmiana wskaźnika z danego roku w stosunku do wskaźnika z roku referencyjnego określana jest corocznie, w terminie do dnia 30 listopada, przez Ministra Rolnictwa i Rozwoju Wsi w drodze obwieszczenia.

Obowiązek utrzymania obszarów proekologicznych (obszary EFA) dotyczy wnioskodawców posiadających więcej niż 15 ha gruntów ornych, z uwzględnieniem gruntów ornych niezgłoszonych do płatności. Wnioskodawcy ci zobowiązani są do utrzymania obszarów EFA na powierzchni odpowiadającej przynajmniej 5% powierzchni gruntów ornych w gospodarstwie. Podstawą do wyliczenia 5% powierzchni EFA jest suma zatwierdzonych gruntów ornych znajdujących się w gospodarstwie oraz, w stosownych przypadkach, powierzchni poszczególnych elementów EFA nie znajdujących się na gruntach ornych, tj.: elementów krajobrazu, stref buforowych, zagajników o krótkiej rotacji, obszarów zalesionych. Z obowiązku utrzymania obszarów proekologicznych możliwe jest wyłączenie rolników, którzy na części gruntów ornych w gospodarstwie prowadzą produkcję ekologiczną, pod warunkiem, że pozostała powierzchnia gruntów ornych zajmuje powierzchnię do 15 ha.

Zasady deklarowania elementów EFA są opisane w części V sekcji D4 oraz D6.

Za obszary proekologiczne uznaje się:

- grunty ugorowane – na których nie jest prowadzona produkcja rolna (muszą od 5 lat pozostawać gruntami ornymi), w okresie od dnia 1 stycznia do dnia 31 lipca grunt powinien być ugorowany (po upływie tego terminu będzie możliwe rozpoczęcie produkcji rolnej).
W przypadku gruntów ugorowanych*, uznaje się je za pozostające w stanie nadającym się do wypasu lub uprawy, jeżeli został na nich przeprowadzony przynajmniej jeden zabieg agrotechniczny mający na celu usunięcie lub zniszczenie niepożądanego rośliności, w terminie do dnia 31 października.
* grunty ugorowane, o których mowa w § 3 rozporządzenia Ministra Rolnictwa i Rozwoju Wsi z dnia 11 marca 2015 r. w sprawie obszarów uznawanych za obszary proekologiczne oraz warunków wspólnej realizacji praktyki utrzymania tych obszarów (Dz. U. poz. 354).
- Na ugorach uznawanych za obszar proekologiczny (EFA):
 - obowiązuje zakaz wysiewu i uprawy gatunków roślin na cele produkcyjne, w tym zakaz wypasu i koszenia,
 - dopuszcza się stosowanie herbicydów w celu przeciwdziałania wkraczaniu niepożądanego rośliności (zgodne z zasadą wzajemnej zgodności),
 - dopuszcza się wysiew mieszanek nasion roślin polnych w celu zwiększenia korzyści płynących z różnorodności biologicznej, pod warunkiem, iż nie są one wykorzystywane w celach produkcyjnych i do skarmiania zwierząt.
- elementy krajobrazu chronione w ramach norm dobrej kultury rolnej, również te, które przylegają do gruntów ornymi:
 - ✓ drzewa będące pomnikami przyrody, objęte ochroną na podstawie przepisów ustawy z dnia 16 kwietnia 2004 r. o ochronie przyrody (Dz. U. z 2015 r., poz. 1651, z późn. zm.),
 - ✓ oczka wodne w rozumieniu przepisów o ochronie gruntów rolnych i leśnych o łącznej powierzchni mniejszej niż 100 m²,
 - ✓ rowy, których szerokość nie przekracza 2 m,
- elementy krajobrazu:
 - ✓ żywopłoty i pasy zadrzewione – o maksymalnej szerokości do 10 m,
 - ✓ drzewa wolnostojące – o średnicy korony minimum 4 m,
 - ✓ zadrzewienia liniowe – obejmujące drzewa o średnicy korony minimum 4 m; odległość między koronami drzew nie powinna przekraczać 5 m,
 - ✓ zadrzewienia grupowe, których korony drzew zachodzą na siebie oraz zagajniki śródpolne, o maksymalnej powierzchni do 0,3 ha,
 - ✓ oczka wodne o maksymalnej powierzchni 0,1 ha, z wyłączeniem zbiorników z betonu lub tworzywa sztucznego. W przypadku gdy oczko wodne otacza roślinność nadbrzeżna, do powierzchni oczka wodnego (0,1 ha) wliczana jest strefa z roślinnością nadbrzeżną o szerokości do 10 m występującą wzdłuż wody,
 - ✓ rowy o maksymalnej szerokości 6 m, włączając otwarte cieki wodne służące do nawadniania i odwadniania, z wyłączeniem kanałów wykonanych z betonu,
 - ✓ miedze śródpolne o szerokości od 1 m do 20 m, na których nie jest prowadzona produkcja rolna,
- zagajniki o krótkiej rotacji, w których obowiązuje zakaz stosowania środków ochrony roślin oraz ograniczenie stosowania nawożenia mineralnego, co potwierdza rejestr stosowania nawożenia mineralnego prowadzony przez rolnika.
Gatunkami drzew, których uprawa w formie zagajnika o krótkiej rotacji będzie uznawana za obszar proekologiczny będą:
 - ✓ gatunki z rodzaju wierzba (*Salix* sp.),
 - ✓ gatunki z rodzaju brzoza (*Betula* sp.),
 - ✓ topola czarna (*Populus nigra*) i jej krzyżówki.
- strefy buforowe, w tym:
 - ✓ strefy buforowe, w tym strefy na trwałych użytkach zielonych, pod warunkiem, że różnią się one od przylegającej kwalifikującej się powierzchni użytków rolnych i spełniają wymagania w zakresie odległości w jakich stosuje się nawozy na gruntach rolnych graniczących z obiektami, określone na podstawie przepisów w sprawie norm (5 m, 10 m, 20 m), przylegające do gruntów ornymi lub,
 - ✓ inne strefy buforowe o szerokości nie mniejszej niż 1 m i nie większej niż 10 m, usytuowane na gruncie ornym lub przylegające do gruntu ornego, w taki sposób, że ich dłuższe krawędzie są równoległe do krawędzi cieku wodnego.
Strefy buforowe mogą obejmować również pasy z nadbrzeżną roślinnością występującą wzdłuż cieku wodnego o szerokości do 10 m. Na strefach buforowych nie może być prowadzona produkcja rolna, niemniej jednak możliwy jest na nich wypas lub koszenie, pod warunkiem, że strefę będzie można odróżnić od przyległych użytków rolnych oraz będą one przylegać do gruntu ornego.
- pasy gruntów (kwalifikujących się hektarów) wzdłuż obrzeży lasów – o szerokości od 1 m do 10 m, pozostawia się rolnikowi wybór dotyczący prowadzenia produkcji rolnej na tych obszarach. W przypadku, jeżeli produkcja nie będzie prowadzona – dopuszcza się wypas lub koszenie na paszę, pod warunkiem, że pasy te można odróżnić od przyległych użytków rolnych.
- obszary zalesione – po 2008 roku w ramach PROW 2007–2013 (zalesienia na gruntach rolnych) i PROW 2014–2020, które kwalifikowały się (zapewniły rolnikowi prawo) do jednolitej płatności obszarowej w 2008 r.
- międzyplony lub okrywa zielona – wysiane mieszanki gatunków uprawnych albo wsiewki trawy w uprawę główną; wsiewane nie później niż:
 - ✓ międzyplony ścierniskowe: od dnia 1 lipca do dnia 20 sierpnia danego roku,
 - ✓ międzyplony ozime: od dnia 1 lipca do dnia 1 października danego roku, obowiązek utrzymania na gruncie:
 - ✓ międzyplonu ścierniskowego: do dnia 1 października danego roku,
 - ✓ międzyplonu ozimego: do dnia 15 lutego kolejnego roku.

Za międzyplony lub okrywę zieloną w ramach obszaru proekologicznego uznawane będą mieszanki utworzone z co najmniej 2 gatunków roślin z następujących grup uprawnych: zboża, oleiste, pastewne, miódodajne, bobowate drobnonasienne (motylkowate drobnonasienne), bobowate grubonasienne (strączkowe). Rośliny ozime zwykle wsiewane jesienią, do zbioru lub wypasu, nie mogą być jednocześnie deklarowane jako obszary proekologiczne. Mieszanki złożone z samych gatunków zbóż nie będą uznawane za obszar proekologiczny. Mieszanka uprawiana jako międzyplon nie może być następnie uprawiana jako plon główny w roku następującym po roku jej wysiania. Zakaz ten nie dotyczy poszczególnych gatunków, z których utworzona została mieszanka.

- uprawy wiążące azot (czyli rośliny bobowate), tj.: bób, bobik, ciecierzycza, fasola zwykła, fasola wielokwiatowa, groch siewny, groch siewny cukrowy, soczewica jadalna, soja zwyczajna, łubin biały, łubin wąskolistny, łubin żółty, peluszką, seradela uprawna, koniczyna czerwona, koniczyna biała, koniczyna białoróżowa, koniczyna perska, koniczyna krwistoczerwona, komonica zwyczajna, esparceta siewna, lucerna siewna, lucerna mieszańcowa, lucerna chmielowa, łądzian, nostryk biały.

Szczegółowe zasady realizacji praktyk zazielenienia są dostępne na stronie internetowej Agencji www.arimr.gov.pl w zakładce Płatności bezpośrednie oraz w biurach powiatowych i oddziałach regionalnych ARiMR. Na stronie internetowej Agencji dostępny jest także kalkulator w zakresie płatności za zazielenienie oraz broszura „Zazielenienie. Rolniku! Sprawdź, co to dla Ciebie oznacza”.

- Rolnicy podlegający obowiązkowi realizacji praktyk w zakresie dywersyfikacji upraw lub utrzymania obszaru EFA zobowiązani są do:
- podania we wniosku o przyznanie płatności poszczególnych upraw i ich powierzchni,
 - dołączenia do wniosku oświadczenia o powierzchni obszarów proekologicznych,
 - wyrysowania poszczególnych upraw i elementów proekologicznych na materiale graficznym.

Rolnicy realizujący wspólnie praktykę utrzymania obszarów proekologicznych do wniosku o przyznanie płatności dołączają umowę oraz deklarację o wspólnej realizacji praktyki utrzymania obszarów proekologicznych.

W przypadku ubiegania się o przyznanie płatności za zazielenienie do wniosku dołącza się (jeśli dotyczy):

- oświadczenie o powierzchni obszarów proekologicznych,
- oświadczenie o zwolnieniu z obowiązku przestrzegania wymogów zazielenienia,
- deklarację o wspólnej realizacji praktyki utrzymania obszarów proekologicznych,
- umowę rolników realizujących wspólnie praktykę proekologiczną.

Płatność dodatkowa

Płatność dodatkowa przysługuje rolnikowi, jeżeli łączna powierzchnia gruntów objętych obszarem zatwierdzonym do jednolitej płatności obszarowej, będących w posiadaniu rolnika, jest większa niż 3 ha. Płatność dodatkowa przysługuje do powierzchni mieszczącej się w przedziale 3,01-30 ha (maksymalnie do powierzchni 27 ha na gospodarstwo). Płatność ta przysługuje tylko tym rolnikom, którzy nie podzielili (w sposób sztuczny) gospodarstwa po dniu 18 października 2011 r., w celu uzyskania tej płatności.

Płatność dla młodych rolników

Płatność przysługuje do powierzchni gruntów objętych obszarem zatwierdzonym do jednolitej płatności obszarowej, rolnikowi który:

- jest osobą fizyczną, która po raz pierwszy zakłada gospodarstwo rolne, jako kierująca gospodarstwem rolnym, lub która założyła już takie gospodarstwo rolne w ciągu 5 lat przed pierwszym złożeniem wniosku o przyznanie jednolitej płatności obszarowej w ramach systemu płatności bezpośrednich na lata 2015-2020 oraz której wiek w pierwszym roku składania wniosku o przyznanie jednolitej płatności obszarowej w ramach systemu płatności bezpośrednich na lata 2015-2020 nie przekracza 40 lat (tj. nie ukończyła 41 roku życia w pierwszym roku składania wniosku o przyznanie jednolitej płatności obszarowej w ramach systemu płatności bezpośrednich na lata 2015-2020);
- jest osobą prawną lub grupą osób (w tym małżonkowie), pod warunkiem, że przynajmniej jedna osoba fizyczna, spełniająca kryteria młodego rolnika (wiek, rozpoczęcie działalności), sprawuje faktyczną i trwałą kontrolę nad osobą prawną w zakresie decyzji dotyczących zarządzania, korzyści i ryzyka finansowego **w każdym roku** składania przez osobę prawną wniosku o płatność dla młodych rolników.

Za datę rozpoczęcia działalności rolniczej przez danego rolnika uznaje się najwcześniejszą z następujących dat:

- datę rozpoczęcia działalności rolniczej ustaloną na podstawie informacji zawartych w krajowym rejestrze urzędowym podmiotów gospodarki narodowej (REGON),
- datę rozpoczęcia działalności rolniczej ustaloną na podstawie informacji zawartych w Centralnej Ewidencji i Informacji o Działalności Gospodarczej (CEIDG),
- datę złożenia wniosku o:
 - ✓ przyznanie płatności na podstawie przepisów o płatnościach bezpośrednich do gruntów rolnych i oddzielnej płatności z tytułu cukru lub przepisów o płatnościach w ramach systemów wsparcia bezpośredniego,
 - ✓ pomoc finansową dla rolników w ramach programu SAPARD,
 - ✓ dofinansowanie realizacji projektu w ramach Sektorowego Programu Operacyjnego „Restrukturyzacja i modernizacja sektora żywnościowego oraz rozwój obszarów wiejskich 2004–2006” przeznaczone dla osób prowadzących działalność rolniczą lub rolników,
 - ✓ udzielenie pomocy finansowej na działania objęte Planem Rozwoju Obszarów Wiejskich na lata 2004–2006 przeznaczonej dla osób prowadzących działalność rolniczą lub rolników,
 - ✓ przyznanie pomocy finansowej w ramach działań objętych Programem Rozwoju Obszarów Wiejskich na lata 2007–2013 przeznaczonej dla osób prowadzących działalność rolniczą lub rolników,
 - ✓ przyznanie pomocy finansowej w ramach działań lub poddziałań objętych Programem Rozwoju Obszarów Wiejskich na lata 2014–2020 przeznaczonej dla osób prowadzących działalność rolniczą lub rolników.
- datę objęcia w posiadanie zwierząt gospodarskich objętych obowiązkiem zgłoszenia do rejestru zwierząt gospodarskich oznakowanych i siedzib stad tych zwierząt, o którym mowa w przepisach o systemie identyfikacji i rejestracji zwierząt, lub
- datę objęcia ubezpieczeniem społecznym rolników na podstawie przepisów o ubezpieczeniu społecznym rolników – w przypadku gdy został objęty tym ubezpieczeniem jako rolnik.

Młody rolnik sprawuje faktyczną i trwałą kontrolę nad daną osobą prawną w zakresie decyzji dotyczących zarządzania, korzyści i ryzyka finansowego, jeżeli został mu nadany numer identyfikacyjny w trybie przepisów o krajowym systemie ewidencji producentów, ewidencji gospodarstw rolnych oraz ewidencji wniosków o przyznanie płatności oraz:

- jest członkiem zarządu spółki kapitałowej lub spółdzielni oraz
 - ✓ w przypadku jednoosobowego zarządu – sposób reprezentacji wymaga udziału młodego rolnika w składaniu oświadczeń woli w imieniu tej spółki lub spółdzielni,
 - ✓ w przypadku wieloosobowego zarządu – sposób reprezentacji wymaga udziału młodego rolnika w składaniu oświadczeń woli w imieniu tej spółki lub spółdzielni lub większość członków zarządu stanowią młody rolnik oraz inni rolnicy, którym został nadany numer identyfikacyjny, lub
- dysponuje bezpośrednio lub pośrednio większością głosów na zgromadzeniu wspólników albo na walnym zgromadzeniu, także jako zastawnik albo użytkownik, bądź w zarządzie spółki kapitałowej, także na podstawie porozumień z innymi osobami, lub
- jest uprawniony do powoływania lub odwoływania większości członków zarządu spółki kapitałowej albo spółdzielni, także na podstawie porozumień z innymi osobami, lub
- jest uprawniony do powoływania lub odwoływania większości członków rady nadzorczej spółki kapitałowej albo spółdzielni, także na podstawie porozumień z innymi osobami, lub
- dysponuje bezpośrednio lub pośrednio większością głosów na walnym zgromadzeniu spółdzielni, także na podstawie porozumień z innymi osobami, lub
- jest członkiem zarządu osoby prawnej innej niż spółka kapitałowa i spółdzielnia lub innego organu takiej osoby prawnej uprawnionego do jej reprezentowania oraz:
 - ✓ w przypadku jednoosobowego zarządu takiej osoby prawnej lub organu takiej osoby prawnej uprawnionego do jej reprezentowania – sposób reprezentacji wymaga udziału młodego rolnika w składaniu oświadczeń woli w imieniu tej osoby prawnej,
 - ✓ w przypadku wieloosobowego zarządu takiej osoby prawnej lub organu takiej osoby prawnej uprawnionego do jej reprezentowania – sposób reprezentacji wymaga udziału młodego rolnika w składaniu oświadczeń woli w imieniu tej osoby prawnej lub większość członków zarządu tej osoby prawnej lub organu tej osoby prawnej uprawnionego do jej reprezentowania stanowią młody rolnik oraz inni rolnicy, którym został nadany numer identyfikacyjny.

Młody rolnik sprawuje faktyczną i trwałą kontrolę nad grupą osób w zakresie decyzji dotyczących zarządzania, korzyści i ryzyka finansowego, jeżeli został mu nadany numer identyfikacyjny w trybie przepisów o krajowym systemie ewidencji producentów, ewidencji gospodarstw rolnych oraz ewidencji wniosków o przyznanie płatności oraz:

- młody rolnik samodzielnie lub wspólnie z innymi rolnikami, którym został nadany numer identyfikacyjny, dysponuje bezpośrednio lub pośrednio większością głosów w spółce osobowej, co wynika z treści umowy spółki – w przypadku spółki osobowej,
- większość wspólników spółki cywilnej stanowią młody rolnik wraz z innymi rolnikami, którym został nadany numer identyfikacyjny – w przypadku spółki cywilnej,
- młody rolnik samodzielnie zarządza lub kieruje jednostką organizacyjną nieposiadającą osobowości prawnej inną niż spółka, a gdy taką jednostką zarządza lub kieruje więcej osób, jeżeli większość z nich stanowią młody rolnik wraz z innymi rolnikami, którym został nadany numer identyfikacyjny – w przypadku jednostki organizacyjnej nieposiadającej osobowości prawnej innej niż spółka,

- co najmniej jeden z małżonków jest młodym rolnikiem – w przypadku małżonków,
- większość z osób wchodzących w skład grupy osób innej niż wymienione w tiret 1–4, stanowią młody rolnik wraz z innymi rolnikami, którym został nadany numer identyfikacyjny.

Do ustalenia daty rozpoczęcia działalności przez grupę osób, którą są małżonkowie, przyjmuje się datę rozpoczęcia tej działalności przez małżonka, który najwcześniej rozpoczął tę działalność.

W przypadku osób prawnych i grup osób, w których jest więcej niż jedna osoba spełniająca kryteria młodego rolnika datę rozpoczęcia działalności rolniczej ustala się dla młodego rolnika, który najwcześniej rozpoczął sprawowanie kontroli.

Płatność przyznawana jest na okres maksymalnie pięciu lat, przy czym okres ten skracać będzie o liczbę lat, które upłynęły między rozpoczęciem działalności przez młodego rolnika, a pierwszym złożeniem wniosku o płatność dla młodych rolników. W przypadku osób prawnych okres ten skracać będzie o liczbę lat, które upłynęły między rozpoczęciem działalności rolniczej przez osobę fizyczną (młodego rolnika) sprawującą kontrolę nad osobą prawną, a pierwszym złożeniem wniosku o płatność dla młodych rolników przez tę osobę prawną.

Płatność dla młodych rolników przysługuje do powierzchni gruntów objętych obszarem zatwierdzonym do jednolitej płatności obszarowej, nie większej niż 50 ha.

Rolnik, będący osobą prawną lub grupą osób, do wniosku dołącza:

- oświadczenie o osobach sprawujących faktyczną i trwałą kontrolę nad osobą prawną,
- oświadczenie o osobach sprawujących faktyczną i trwałą kontrolę nad grupą osób,
- oświadczenie o pozostawaniu w związku małżeńskim z osobą, która spełnia kryteria dla młodych rolników,
- dowody potwierdzające sprawowanie faktycznej i trwałej kontroli nad osobą prawną i datę rozpoczęcia sprawowania tej kontroli przez młodego rolnika np. odpis z Krajowego Rejestru Sądowego (KRS), aktualny na dzień złożenia wniosku, z którego będzie wynikało kto i od kiedy sprawuje faktyczną i trwałą kontrolę nad osobą prawną lub umowa spółki, lub akt powołania na stanowisko,
- dowody potwierdzające sprawowanie faktycznej i trwałej kontroli nad grupą osób, w tym nad spółką cywilną i jednostką nieposiadającą osobowości prawnej i datę rozpoczęcia sprawowania tej kontroli przez młodego rolnika, np. odpis z Krajowego Rejestru Sądowego (KRS), aktualny na dzień złożenia wniosku, z którego będzie wynikało kto i od kiedy sprawuje faktyczną i trwałą kontrolę nad grupą osób lub umowa, lub akt powołania na stanowisko, lub statut, lub regulamin.

Płatności związane do powierzchni upraw

Płatności związane do powierzchni upraw przysługują rolnikowi, który spełnia podstawowe wymagania do przyznania płatności bezpośrednich, do powierzchni działki rolnej, będącej w posiadaniu rolnika w dniu 31 maja 2016 r.

Płatność do powierzchni uprawy buraków cukrowych przysługuje do zadeklarowanej we wniosku powierzchni uprawy buraków cukrowych, jeżeli uprawa prowadzona jest na obszarze kwalifikującym się do przyznania jednolitej płatności obszarowej. Płatność przysługuje:

- jeżeli rolnik zawarł umowę dostawy, o której mowa w art. 127 ust. 2 rozporządzenia (UE) nr 1308/2013, która określa również powierzchnię gruntów, na której rolnik jest zobowiązany uprawiać buraki kwotowe określone w art. 127 ust. 2 lit. a rozporządzenia (UE) nr 1308/2013, do powierzchni gruntów, na której są uprawiane buraki kwotowe określone w art. 127 ust. 2 lit. a rozporządzenia (UE) nr 1308/2013, lecz nie większej niż powierzchnia gruntów, na której rolnik jest zobowiązany uprawiać te buraki, określona w umowie dostawy, o której mowa w art. 127 ust. 2 rozporządzenia (UE) nr 1308/2013, zawartej przez tego rolnika, lub
- jeżeli rolnik zawarł umowę z grupą producentów rolnych, której jest członkiem, lub uznaną organizacją producentów, której jest członkiem, lub uznanym zrzeszeniem organizacji producentów, do którego należy organizacja producentów, której jest członkiem, w której zobowiązał się do wytworzenia i dostarczenia grupie, uznanej organizacji lub uznanemu zrzeszeniu określonej ilości buraków kwotowych z określonej powierzchni gruntów, a grupa, uznana organizacja lub uznane zrzeszenie zobowiązała się te buraki odebrać w umówionym terminie, zapłacić za nie umówioną cenę i przeznaczyć te buraki na produkcję cukru kwotowego.

Płatność związana do powierzchni uprawy buraków cukrowych jest przyznawana rolnikowi do powierzchni gruntów, na której są uprawiane buraki kwotowe, lecz nie większej niż powierzchnia określona w umowie dostawy.

Minimalna powierzchnia działki rolnej deklarowanej do tej płatności wynosi 0,1 ha.

Do wniosku należy dołączyć umowę lub jej kopię potwierdzoną za zgodność z oryginałem przez notariusza albo upoważnionego pracownika Agencji albo producenta cukru albo grupę producentów rolnych albo uznaną organizację producentów albo uznane zrzeszenie organizacji producentów.

Płatność do powierzchni uprawy ziemniaków skrobiowych przysługuje do powierzchni uprawy ziemniaków skrobiowych, jeżeli uprawa prowadzona jest na obszarze kwalifikującym się do przyznania jednolitej płatności obszarowej. Płatność przysługuje do powierzchni zadeklarowanej we wniosku o przyznanie tej płatności i nie większej niż powierzchnia objęta umową, która powinna zawierać zobowiązanie rolnika do wytworzenia i dostarczenia podmiotowi (którego przedmiot działalności obejmuje wytworzenie skrobi lub wyrobów skrobiowych) określonej ilości ziemniaków skrobiowych z określonej powierzchni gruntów a podmiot ten zobowiązuje się te ziemniaki odebrać w umówionym terminie i zapłacić za nie umówioną cenę oraz przeznaczyć je do produkcji skrobi lub wyrobów skrobiowych. Płatność jest przyznawana również rolnikowi, który jako członek zawarł umowę z grupą producentów rolnych lub uznaną organizacją producentów rolnych lub uznanym zrzeszeniem organizacji producentów. W umowie tej rolnik zobowiązuje się do wytworzenia i dostarczenia grupie, uznanej organizacji lub uznanemu zrzeszeniu określonej ilości ziemniaków skrobiowych z określonej powierzchni gruntów, a grupa, uznana organizacja lub uznane zrzeszenie zobowiązują się te ziemniaki odebrać w umówionym terminie, zapłacić za nie umówioną cenę i przeznaczyć te ziemniaki na produkcję skrobi lub wyrobów skrobiowych. Minimalna powierzchnia działki rolnej deklarowanej do tej płatności wynosi co najmniej 0,1 ha. Płatność przysługuje do powierzchni uprawy ziemniaków skrobiowych, lecz nie większej niż powierzchnia gruntów określona w umowie. Do umowy na uprawę ziemniaków skrobiowych stosuje się odpowiednio przepisy o kontraktacji.

Do wniosku o przyznanie płatności należy dołączyć umowę zawartą z podmiotem (którego przedmiot działalności obejmuje wytworzenie skrobi lub wyrobów skrobiowych), lub umowę zawartą z grupą producentów rolnych lub uznaną organizacją producentów rolnych lub uznanym zrzeszeniem organizacji producentów lub kopię umowy potwierdzoną za zgodność z oryginałem przez notariusza albo upoważnionego pracownika Agencji albo odpowiednio przez podmiot, z którym została zawarta umowa albo grupę producentów rolnych, uznaną organizację producentów albo uznanym zrzeszeniem organizacji producentów.

Płatność do powierzchni upraw owoców miękkich (truskawek lub malin) przysługuje do powierzchni uprawy truskawek lub malin, jeżeli uprawa prowadzona jest na obszarze kwalifikującym się do przyznania jednolitej płatności obszarowej. Minimalna powierzchnia działki rolnej deklarowanej do tej płatności wynosi co najmniej 0,1 ha. Nie jest wymagana umowa.

Płatność do powierzchni uprawy chmielu przysługuje do powierzchni uprawy chmielu w rejonie: lubelskim (powiaty: biłgorajski, chełmski, hrubieszowski, kielecki, kozienicki, krasnostawski, kraśnicki, lipski, lubaczowski, lubartowski, lubelski, łańcucki, łęczyński, łukowski, opolski z siedzibą władz w Opolu Lubelskim, puławski, radzyński, starachowicki, świdnicki z siedzibą władz w Świdniku, tomaszowski z siedzibą władz w Tomaszowie Lubelskim, włodawski, zamojski i zwoleński), wielkopolskim (powiaty: bydgoski, gorzowski, gostyński, grodzki, z siedzibą władz w Grodzisku Wielkopolskim, kępiński, koszański, krotoszyński, nakielski, nowotomyski, poznański, rawicki, słupecki, wolsztyński, żagański, żarski i żniński: lub dolnośląskim (powiaty: kłodzki, nyski, oleśnicki, piotrkowski, wrocławski i zawierciański) jeżeli uprawa prowadzona jest na obszarze kwalifikującym się do przyznania jednolitej płatności obszarowej.

Płatność może być przyznana do plantacji:

- na których są uprawiane rośliny chmielu,
- zajętych przez konstrukcję nośną i ograniczonych linią jej zewnętrznych odciągów kotwicznych,
- obsadzonych z gęstością wynoszącą co najmniej 1 300 sadzonek na hektar.

Do powierzchni plantacji chmielu zalicza się:

- pasy brzeżne o szerokości odpowiadającej średniej szerokości międzyrzędzia wewnątrz działki - jeżeli na linii zewnętrznych odciągów kotwicznych, znajdują się sadzonki chmielu,
- pasy przeznaczane na manewry maszynami rolniczymi, znajdujące się na zakończeniach rzędów roślin, jeżeli szerokość żadnego z nich nie przekracza 8 m,

- pod warunkiem, że pasy te nie stanowią części drogi publicznej.

Minimalna powierzchnia działki rolnej deklarowanej do tej płatności wynosi co najmniej 0,1 ha. Nie jest wymagana umowa.

Płatność do powierzchni upraw roślin wysokobiałkowych przysługuje rolnikowi, który prowadzi w plonie głównym uprawę roślin wysokobiałkowych, takich jak: bób, bobik, ciecieryzca, fasola zwykła, fasola wielokwiatowa, groch siewny, soczewica jadalna, soja zwyczajna, łubin biały, łubin wąskolistny, łubin żółty, peluszką, seradela uprawna, wyka siewna, koniczyna czerwona, koniczyna biała, koniczyna białoróżowa, koniczyna perska, koniczyna krwistoczerwona, komonica zwyczajna, esparceta siewna, lucerna siewna, lucerna mieszańcowa, lucerna chmielowa, łądzian, nostryk biały, wyka kosmata i wyka siewna. Płatność do powierzchni upraw roślin wysokobiałkowych przysługuje również w przypadku uprawy gatunków ww. roślin wymienionych w formie mieszanek, z wyłączeniem mieszanek z roślinami innymi niż te powyżej wymienione, z tym że w przypadku wyki siewnej i wyki kosmatej dopuszcza się ich uprawę z rośliną podporową. Płatność ta przysługuje maksymalnie do powierzchni 75 ha. Minimalna powierzchnia działki rolnej deklarowanej do tej płatności wynosi co najmniej 0,1 ha. Powierzchnia zgłoszona do tej płatności może być uznana, za obszar proekologiczny, z wyłączeniem uprawy wyki kosmatej lub wyki siewnej. Nie jest wymagana umowa.

Płatność do powierzchni uprawy pomidorów przysługuje do powierzchni uprawy pomidorów kwalifikującej się do przyznania jednolitej płatności obszarowej. Płatność przysługuje do powierzchni zadeklarowanej we wniosku o przyznanie tej płatności i nie większej niż powierzchnia objęta umową, która powinna zawierać zobowiązanie rolnika do wytworzenia i dostarczenia podmiotowi (którego przedmiot działalności obejmuje przetwarzanie owoców i warzyw) oznaczonej ilości pomidorów z określonej powierzchni gruntów, a podmiot ten zobowiązuje się do odbioru produktów w umówionym terminie i zapłaty umówionej ceny oraz do ich przetworzenia. Płatność jest przyznawana również rolnikowi, który jako członek zawarł umowę z grupą producentów rolnych lub grupą producentów owoców i warzyw lub uznaną organizacją producentów lub uznanym zrzeszeniem organizacji producentów. W umowie tej rolnik zobowiązuje się do wytworzenia i dostarczenia grupie, uznanej organizacji lub uznanemu zrzeszeniu określonej ilości pomidorów z określonej powierzchni gruntów, a grupa, uznana organizacja lub uznane zrzeszenie zobowiązują się te pomidory odebrać w umówionym terminie, zapłacić za nie umówioną cenę i przeznaczyć te pomidory do przetworzenia. Płatność przysługuje do powierzchni uprawy pomidorów, lecz nie większej niż powierzchnia gruntów określona w umowie. Do umowy na uprawę pomidorów stosuje się odpowiednio przepisy o kontraktacji.

Do wniosku o przyznanie płatności należy dołączyć umowę zawartą z podmiotem (którego przedmiot działalności obejmuje przetwarzanie owoców i warzyw) lub umowę zawartą z grupą producentów rolnych lub grupą producentów owoców i warzyw lub organizacją producentów lub zrzeszeniem organizacji producentów lub kopię umowy potwierdzoną za zgodność z oryginałem przez notariusza albo upoważnionego pracownika Agencji albo odpowiednio przez podmiot, z którym została zawarta umowa albo grupę producentów rolnych, grupę producentów owoców i warzyw, organizację producentów albo zrzeszenie organizacji producentów. Minimalna powierzchnia działki rolnej deklarowanej do tej płatności wynosi co najmniej 0,1 ha.

Płatność do powierzchni uprawy lnu przysługuje rolnikowi, który prowadzi uprawę lnu, na gruntach kwalifikujących się do przyznania jednolitej płatności obszarowej. Minimalna powierzchnia działki rolnej deklarowanej do tej płatności wynosi co najmniej 0,1 ha. Nie jest wymagana umowa.

Płatność do powierzchni uprawy konopi włóknistych przysługuje rolnikowi, który prowadzi uprawę konopi włóknistych na gruntach kwalifikujących się do przyznania jednolitej płatności obszarowej, przy zastosowaniu odmian zawierających w uprawie polowej maksymalnie 0,2% tetrahydrokanabinolu (THC) w suchej masie rośliny. Minimalna powierzchnia działki rolnej deklarowanej do tej płatności wynosi co najmniej 0,1 ha. Nie jest wymagana umowa, natomiast do wniosku należy dołączyć: oświadczenie o uprawie konopi i etykiety stosowane na opakowaniach nasion konopi oraz zezwolenie na uprawę konopi włóknistych. Zezwolenie na uprawę konopi włóknistych wydaje wójt, burmistrz, prezydent miasta właściwy ze względu na miejsce położenia uprawy. Zezwolenie wydaje się na wniosek rolnika w drodze decyzji. Zezwolenie na uprawę konopi włóknistych, może zostać wydane małżonkowi rolnika ubiegającego się o przyznanie płatności do gruntów, albo co najmniej jednemu ze współposiadaczy tych gruntów. Płatności do powierzchni uprawy konopi włóknistych przysługują do powierzchni nie większej niż objęta zezwoleniem. Posiadanie zezwolenia na uprawę konopi nie jest wymagane od jednostek naukowych oraz Centralnego Ośrodka Badania Odmian Roślin Uprawnych, które uprawiają konopie w ramach działalności statutowej, a także od podmiotów zajmujących się hodowlą roślin i stosujących konopie włókniste w celach izolacyjnych, co należy potwierdzić poprzez dołączenie do wniosku, oświadczenia o zwolnieniu z obowiązku posiadania zezwolenia na uprawę konopi włóknistych.

Uwaga: Płatność do powierzchni uprawy buraków cukrowych, powierzchni uprawy pomidorów, powierzchni uprawy ziemniaków skrobiowych jest przyznawana rolnikowi również w przypadku, gdy umowę na dostawy buraków cukrowych, uprawę pomidorów, uprawę ziemniaków skrobiowych zawarł: małżonek rolnika ubiegającego się o przyznanie płatności związanych do powierzchni upraw ziemniaków skrobiowych, pomidorów lub buraków cukrowych albo co najmniej jeden ze współposiadaczy gruntów, do których rolnik ubiega się o przyznanie tych płatności.

Płatności związane do zwierząt

Płatności związane do zwierząt przysługują rolnikowi, który spełnia minimalne warunki do przyznania płatności bezpośrednich oraz do zwierząt, w odniesieniu do których:

- do dnia złożenia wniosku rolnik ubiegający się o przyznanie tych płatności dokonał zgłoszeń wymaganych na podstawie przepisów o systemie identyfikacji i rejestracji zwierząt;
- najpóźniej od dnia złożenia wniosku o przyznanie tych płatności są spełnione wymagania w zakresie identyfikacji określone w przepisach o systemie identyfikacji i rejestracji zwierząt.

W przypadku ubiegania się o przyznanie płatności związanej do zwierząt do wniosku dołącza się oświadczenie o zwierzętach zadeklarowanych do płatności. Jeżeli zwierzę jest przedmiotem współposiadania, do wniosku należy dołączyć także oświadczenie o wyrażeniu zgody na ubieganie się o przyznanie płatności do bydła, krów, owiec, kóz przez współposiadacza (jeśli dotyczy; obowiązek złożenia oświadczenia nie dotyczy małżonków).

W przypadku gdy dane zwierzę z gatunku bydło domowe lub koza domowa zostało objęte więcej niż jednym wnioskiem o przyznanie płatności związanej do zwierząt, płatność tę przyznaje się temu rolnikowi, który złożył jako pierwszy wniosek o przyznanie tej płatności do tego zwierzęcia i gdy są spełnione pozostałe warunki przyznania tej płatności.

Wszystkie zwierzęta deklarowane do płatności związanych do zwierząt w okresie przetrzymywania mogą być zastępowane bez utraty prawa do wypłaty płatności, chyba, że rolnik wcześniej został poinformowany przez ARiMR o niezgodnościach we wniosku o przyznanie pomocy lub wniosku o płatność lub o zamiarze przeprowadzenia kontroli na miejscu w gospodarstwie. W przypadku, gdy po złożeniu wniosku o przyznanie płatności związanych do zwierząt zgłoszone we wniosku zwierzęta zostały zastąpione zgodnie z warunkami, o których mowa w art. 30 ust. 2 rozporządzenia (UE) nr 640/2014, płatności związane do zwierząt przysługują do zwierząt zastępujących, jeżeli:

- 1) spełniają one warunki do przyznania pomocy określone w ustawie o płatnościach w ramach systemów wsparcia bezpośredniego;
- 2) nie później niż w terminie 14 dni od dnia wystąpienia zdarzenia powodującego konieczność zastąpienia zwierzęcia rolnik:
 - a) objął w posiadanie zwierzęta zastępujące,
 - b) poinformował o zastąpieniu kierownika biura powiatowego Agencji Restrukturyzacji i Modernizacji Rolnictwa, na formularzu opracowanym i udostępnionym przez Agencję;
- 3) w odniesieniu do tych zwierząt:
 - a) do dnia poinformowania kierownika biura powiatowego Agencji Restrukturyzacji i Modernizacji Rolnictwa o fakcie zastąpienia zwierzęcia zgłoszonego we wniosku, dokonano zgłoszeń wymaganych na podstawie przepisów o systemie identyfikacji i rejestracji zwierząt,
 - b) w dniu poinformowania kierownika biura powiatowego Agencji Restrukturyzacji i Modernizacji Rolnictwa o fakcie zastąpienia zwierzęcia zgłoszonego we wniosku są spełnione wymagania w zakresie identyfikacji określone w przepisach o systemie identyfikacji i rejestracji zwierząt.

Uwaga: Istnieje możliwość przyznania płatności do zwierząt rolnikowi, w przypadku gdy zwierzę jest przedmiotem współposiadania (w tym w posiadaniu małżonka).

Płatność do bydła przysługuje do zwierząt gatunku bydło domowe (*Bos taurus*), na terenie całego kraju, niezależnie od płci i kierunku produkcji, pod warunkiem, że:

- wiek zwierząt w dniu 15 maja roku, w którym został złożony wniosek o przyznanie tej płatności, nie przekracza 24 miesięcy,
- rolnik posiada samice lub samce tego gatunku przez okres 30 dni od dnia złożenia wniosku o przyznanie tej płatności,
- liczba zwierząt, objętych wnioskiem o przyznanie tej płatności wynosi co najmniej 3 sztuki.

Płatność przysługuje maksymalnie do 30 sztuk samic lub samców z gatunku bydło domowe (*Bos taurus*), których wiek w dniu 15 maja 2016 r. nie przekracza 24 miesięcy, tj. urodzonych w okresie od dnia 16 maja 2014 r. do dnia 15 maja 2016 r. włącznie. Do wniosku należy dołączyć oświadczenie o zwierzętach zadeklarowanych do płatności. Posiadanie zwierząt potwierdzone będzie w systemie identyfikacji i rejestracji zwierząt.

Płatność do krów przysługuje do samic gatunku bydło domowe (*Bos taurus*), na terenie całego kraju, niezależnie od kierunku produkcji, pod warunkiem, że:

- wiek krów w dniu 15 maja roku, w którym został złożony wniosek o przyznanie tej płatności, przekracza 24 miesiące,
- rolnik posiada samice tego gatunku przez okres 30 dni od dnia złożenia wniosku o przyznanie tej płatności,
- liczba krów objętych wnioskiem o przyznanie tej płatności wynosi co najmniej 3 sztuki.

Płatność przysługuje maksymalnie do 30 sztuk krów z gatunku bydło domowe (*Bos taurus*), których wiek w dniu 15 maja 2016 r. przekracza 24 miesiące, tj. urodzonych do dnia 15 maja 2014 r. Do wniosku należy dołączyć oświadczenie o zwierzętach zadeklarowanych do płatności. Posiadanie zwierząt potwierdzone będzie w systemie identyfikacji i rejestracji zwierząt.

Płatność do owiec przysługuje do samic gatunku owca domowa (*Ovis aries*), na terenie całego kraju, pod warunkiem, że:

- wiek zwierząt w dniu 15 maja roku, w którym został złożony wniosek o przyznanie tej płatności, wynosi co najmniej 12 miesięcy,
- rolnik posiada samice danego gatunku w dniu złożenia wniosku oraz przez okres od dnia 20 października do dnia 20 listopada roku, w którym został złożony wniosek o przyznanie tej płatności, co potwierdzi wpis do rejestru zwierząt gospodarskich oznakowanych, o którym mowa w przepisach o systemie identyfikacji i rejestracji zwierząt,
- liczba zwierząt, objętych wnioskiem o przyznanie danej płatności wynosi co najmniej 10 sztuk.

Płatność przysługuje do wszystkich zwierząt od pierwszej sztuki samic z gatunku owca domowa (*Ovis aries*), których wiek w dniu 15 maja 2016 r. wynosi co najmniej 12 miesięcy, tj. urodzonych do dnia 15 maja 2015 r. włącznie. Do wniosku należy dołączyć oświadczenie o zwierzętach zadeklarowanych do płatności. Posiadanie zwierząt potwierdzone będzie w systemie identyfikacji i rejestracji zwierząt.

Płatność do kóz przysługuje do samic gatunku koza domowa (*Capra hircus*), na terenie całego kraju, pod warunkiem, że:

- wiek zwierząt w dniu 15 maja roku, w którym został złożony wniosek o przyznanie tej płatności, wynosi co najmniej 12 miesięcy,
- rolnik posiada samice tego gatunku przez okres 30 dni od dnia złożenia wniosku o przyznanie tej płatności
- liczba zwierząt, objętych wnioskiem o przyznanie danej płatności złożonym przez tego rolnika wynosi co najmniej 5 sztuk.

Płatność przysługuje do wszystkich zwierząt od pierwszej sztuki samic kóz z gatunku koza domowa (*Capra hircus*), których wiek w dniu 15 maja 2016 r. wynosi co najmniej 12 miesięcy, tj. urodzonych do dnia 15 maja 2015 r. włącznie. Do wniosku należy dołączyć oświadczenie o zwierzętach zadeklarowanych do płatności. Posiadanie zwierząt potwierdzone będzie w systemie identyfikacji i rejestracji zwierząt.

Zgodnie z art. 53a rozporządzenia (UE) nr 639/2014, środki finansowe przeznaczone na realizację poszczególnych płatności związanych z produkcją mogą być przenoszone pomiędzy tymi płatnościami, przy zachowaniu ograniczeń, o których mowa w tym przepisie.

Płatność niezwiązana do tytoniu

Płatność ta przysługuje rolnikowi, który spełnia warunki do przyznania jednolitej płatności obszarowej i który złożył wniosek o przyznanie tej płatności a ponadto:

- w dniu 14 marca 2012 r. rolnik lub jego małżonek był wpisany do rejestru, o którym mowa w ustawie o organizacji rynków, prowadzonego przez Agencję Rynku Rolnego i dołączył do wniosku:
 - oświadczenie małżonków o pozostawaniu w związku małżeńskim na dzień złożenia wniosku o przyznanie płatności niezwiązanej do tytoniu (jeśli dotyczy),
 - oświadczenie małżonka o wyrażeniu zgody na przyznanie płatności niezwiązanej do tytoniu (jeśli dotyczy),

lub

- rolnik lub jego małżonek odziedziczył gospodarstwo rolne osoby, która w dniu 14 marca 2012 r. była wpisana do tego rejestru i dołączył do wniosku:
 - prawomocne postanowienie sądu o stwierdzeniu nabycia spadku, albo
 - zaświadczenie sądu o zarejestrowaniu wniosku o stwierdzenie nabycia spadku albo
 - kopię wniosku o stwierdzenie nabycia spadku potwierdzoną za zgodność z oryginałem przez sąd albo notariusza lub upoważnionego pracownika ARiMR wraz z potwierdzeniem nadania tego wniosku w polskiej placówce pocztowej operatora wyznaczonego w rozumieniu ustawy Prawo pocztowe albo kopię tego potwierdzenia potwierdzoną za zgodność z oryginałem przez notariusza lub uprawnionego pracownika Agencji, jeżeli nie zostało zakończone postępowanie sądowe o stwierdzenie nabycia spadku, albo
 - zarejestrowany akt poświadczenia dziedziczenia sporządzony przez notariusza, albo
 - prawomocne postanowienie sądu o dziale spadku albo umowę w formie aktu notarialnego, na mocy których został dokonany dział spadku obejmujący gospodarstwo rolne, z którego wynika, iż uprawnienie do przyznania płatności niezwiązanej do tytoniu przeszło na rolnika wnioskującego o przyznanie tej płatności lub na jego małżonka, albo
 - prawomocne postanowienie częściowe sądu o stwierdzeniu nabycia przedmiotu zapisu windykacyjnego będącego gospodarstwem rolnym,
 - oświadczenia spadkobiercy/ współspadkobiercy/ zapisobiercy/ współzapisobiercy windykacyjnego/ nabywcy/ współnabywcy gospodarstwa rolnego o wyrażeniu zgody na przyznanie rolnikowi płatności niezwiązanej do tytoniu (jeśli dotyczy),
 - oświadczenie małżonka o wyrażeniu zgody na przyznanie płatności niezwiązanej do tytoniu (jeśli dotyczy), lub
- rolnik lub jego małżonek nabył w całości gospodarstwo rolne od osoby, która w dniu 14 marca 2012 r. była wpisana do tego rejestru, a zbywca gospodarstwa wyraził pisemną zgodę na przyznanie płatności niezwiązanej do tytoniu nabywcy gospodarstwa rolnego i dołączył do wniosku:
 - umowę, na podstawie której rolnik nabył w całości gospodarstwo rolne lub kopię takiej umowy potwierdzoną za zgodność z oryginałem przez notariusza lub upoważnionego pracownika Agencji,
 - oświadczenie zbywcy o wyrażeniu zgody na przyznanie płatności niezwiązanej do tytoniu,
 - oświadczenie małżonków o pozostawaniu w związku małżeńskim na dzień złożenia wniosku o przyznanie płatności niezwiązanej do tytoniu (jeśli dotyczy),
 - oświadczenie małżonka o wyrażeniu zgody na przyznanie płatności niezwiązanej do tytoniu (jeśli dotyczy),
 - oświadczenie spadkobiercy/ współspadkobiercy/ zapisobiercy/ współzapisobiercy windykacyjnego/ nabywcy/ współnabywcy gospodarstwa rolnego o wyrażeniu zgody na przyznanie rolnikowi płatności niezwiązanej do tytoniu (jeśli dotyczy), lub
- do dnia 14 marca 2012 r. nabył on z mocy ustawy o organizacji rynków prawo, a nabycie tego prawa nie zostało stwierdzone decyzją.

Płatność dla małych gospodarstw

W roku 2016 rolnik **nie może** przystąpić do systemu dla małych gospodarstw. W roku 2015 do systemu dla małych gospodarstw „automatycznie” włączeni zostali rolnicy, których łączna kwota płatności bezpośrednich (tj. z wyłączeniem kwoty płatności niezwiązanej do tytoniu) nie przekroczyła równowartości w złotych kwoty 1 250 euro, tj. 5 306 zł.

Rolnicy uznani w roku 2015 za rolników uczestniczących w systemie dla małych gospodarstw zwolnieni są z obowiązku realizacji praktyk zazielenienia bez utraty prawa do uzyskania tej płatności, a także nie stosuje się wobec tych rolników zmniejszeń płatności z tytułu niezgłaszania wszystkich gruntów rolnych będących w ich posiadaniu i z tytułu nieprzestrzegania norm i wymogów wzajemnej zgodności (z wyjątkiem rolników ubiegających się o płatność: rolnośrodowiskową, rolno-środowiskowo-klimatyczną, ekologiczną, ONW oraz o pomoc na zalesianie). Rolnicy, których kwota pomocy z

funduszy rolniczych Unii nie przekroczy progu 1 250 euro nie będą objęci publikacją danych o beneficjentach płatności w ramach przepisów o przejrzystości wsparcia unijnego.

Aby wystąpić w roku 2016 z systemu dla małych gospodarstw należy wypełnić Część IV wniosku lub złożyć stosowne oświadczenie w terminie do dnia 30 września 2016 r. W przypadku wystąpienia z systemu dla małych gospodarstw rolnik będzie podlegał wszystkim obowiązkom i warunkom do przyznania danej płatności, w tym obowiązkowi przestrzegania norm i wymogów wzajemnej zgodności.

Szacowane stawki płatności bezpośrednich na rok 2016 zostaną opublikowane najpóźniej do dnia 31 sierpnia 2016 r. w komunikacie na stronie internetowej Agencji Restrukturyzacji i Modernizacji Rolnictwa oraz na stronie internetowej Ministerstwa Rolnictwa i Rozwoju Wsi.

B2. Płatność dla obszarów z ograniczeniami naturalnymi lub innymi szczególnymi ograniczeniami (płatność ONW)

Płatność ONW przyznawana jest beneficjentowi (rolnikowi), który spełnia warunki rolnika aktywnego zawodowo i który prowadzi działalność rolniczą na obszarach z ograniczeniami naturalnymi lub innymi szczególnymi ograniczeniami i deklaruje do płatności ONW działki rolne położone na tych obszarach, pozostające w jego posiadaniu w dniu 31 maja roku, w którym jest składany wniosek. Do płatności ONW kwalifikują się grunty orne, trwałe użytki zielone oraz uprawy trwałe. Do płatności tej kwalifikują się także elementy krajobrazu wskazane w części dotyczącej jednolitej płatności obszarowej. Minimalna powierzchnia działki rolnej deklarowanej do płatności ONW wynosi 0,1 ha, a minimalna powierzchnia gruntów kwalifikujących się do tej płatności wynosi 1 ha. Płatność ONW może być przyznana maksymalnie do powierzchni 75 ha.

Uwaga: Do beneficjentów kontynuujących 5-cio letnie zobowiązanie ONW, podjęte w ramach PROW 2007-2013 (otrzymali po raz pierwszy płatność ONW po dniu 1 stycznia 2011 r., z wyłączeniem rolników, którym po raz pierwszy przyznano płatność ONW na podstawie wniosku złożonego w roku 2014 lub roku 2015), mają zastosowanie dotychczasowe warunki w zakresie wysokości stawek oraz przedziałów powierzchniowych i procentowych pomniejszeń w ramach degresywności stawek, tj. obowiązujące w momencie podjęcia zobowiązania.

Wykaz obszarów ONW zamieszczony jest na stronie internetowej Agencji www.arimr.gov.pl oraz w kolumnie 9 *Informacji dotyczącej działek deklarowanych do płatności*, która jest dołączona do wniosku spersonalizowanego.

Rolnicy, którzy otrzymali po raz pierwszy płatność ONW po dniu 1 stycznia 2011 r., z wyłączeniem rolników, którym po raz pierwszy przyznano płatność ONW na podstawie wniosku złożonego w roku 2014 lub roku 2015, są zobowiązani do prowadzenia działalności rolniczej na powierzchni nie mniejszej od tej, za którą otrzymali w pierwszym roku pomoc finansową z tytułu wspierania gospodarowania na obszarach górskich i innych obszarach o niekorzystnych warunkach gospodarowania (ONW), przez okres 5 lat od dnia otrzymania tej pomocy.

Jeżeli rolnik nie ubiega się o przyznanie jednolitej płatności obszarowej, do wniosku o przyznanie płatności ONW dołącza:

- podpisane załączniki graficzne, na których wyrysowane są wszystkie działki rolne deklarowane do płatności ONW i jeśli dotyczy - elementy krajobrazu podlegające zachowaniu,
- oświadczenie współposiadacza o wyrażeniu zgody na przyznanie rolnikowi płatności dla obszarów z ograniczeniami naturalnymi lub innymi szczególnymi ograniczeniami (płatność ONW) (nie dotyczy małżonków),

B3. Płatność rolnośrodowiskowa (PROW 2007-2013)

Płatność rolnośrodowiskowa w roku 2016 może zostać przyznana jedynie beneficjentowi (rolnikowi), który kontynuuje zobowiązanie rolnośrodowiskowe podjęte w ramach PROW 2007-2013.

Płatność, w zależności od zadeklarowanego pakietu, może zostać przyznana do gruntów ornich, sadów, trwałych użytków zielonych, siedlisk przyrodniczych lub samic określonych ras zwierząt gospodarskich. Minimalna powierzchnia działki rolnej deklarowanej do tej płatności wynosi 0,1 ha (nie dotyczy płatności w ramach wariantów 9.3 oraz 9.4), a minimalna powierzchnia gruntów w gospodarstwie, na których prowadzona jest działalność rolnicza wynosi 1 ha. Warunkiem przyznania tej płatności jest realizacja 5-letniego zobowiązania rolnośrodowiskowego na podstawie planu działalności rolnośrodowiskowej oraz spełnienie warunków przyznania płatności rolnośrodowiskowej w ramach określonych pakietów lub ich wariantów.

Zobowiązanie rolnośrodowiskowe można kontynuować w ramach co najmniej jednego z następujących pakietów i wariantów:

Nazwa pakietu/wariantu	Nazwa pakietu/wariantu
pakiet 1. Rolnictwo zrównoważone	pakiet 5. Ochrona zagrożonych gatunków ptaków i siedlisk przyrodniczych na obszarach Natura 2000
Wariant 1.1 Zrównoważony system gospodarowania	Wariant 5.1 Ochrona siedlisk lęgowych ptaków
pakiet 2. Rolnictwo ekologiczne	Wariant 5.2 Mechowiska
Wariant 2.1 Uprawy rolnicze (dla których zakończono okres przestawiania)	Wariant 5.3 Szuwary wielkoturzykowe
Wariant 2.2 Uprawy rolnicze (w okresie przestawiania)	Wariant 5.4 Łąki trzęślicowe i selernicowe
Wariant 2.3 Trwałe użytki zielone (dla których zakończono okres przestawiania)	Wariant 5.5 Murawy ciepłolubne
Wariant 2.4 Trwałe użytki zielone (w okresie przestawiania)	Wariant 5.6 Półnaturalne łąki wilgotne
Wariant 2.5 Uprawy warzywne (dla których zakończono okres przestawiania)	Wariant 5.7 Półnaturalne łąki świeże
Wariant 2.6 Uprawy warzywne (w okresie przestawiania)	Wariant 5.8 Bogate gatunkowo murawy bliźniczkowe
Wariant 2.7 Uprawy zielarskie (dla których zakończono okres przestawiania)	Wariant 5.9 Słonorośla
Wariant 2.8 Uprawy zielarskie (w okresie przestawiania)	Wariant 5.10 Użytki przyrodnicze
Wariant 2.9 Uprawy sadownicze i jagodowe (dla których zakończono okres przestawiania)	pakiet 6. Zachowanie zagrożonych zasobów genetycznych roślin w rolnictwie
Wariant 2.10 Uprawy sadownicze i jagodowe (w okresie przestawiania)	Wariant 6.1 Produkcja towarowa lokalnych odmian roślin uprawnych
Wariant 2.11 Pozostałe uprawy sadownicze i jagodowe (dla których zakończono okres przestawiania)	Wariant 6.2 Produkcja nasienna towarowa lokalnych odmian roślin uprawnych
Wariant 2.12 Pozostałe uprawy sadownicze i jagodowe (w okresie przestawiania)	Wariant 6.3 Produkcja nasienna na zlecenie banku genów
pakiet 3. Ekstensywne trwałe użytki zielone	Wariant 6.4 Sady tradycyjne
Wariant 3.1.1 Ekstensywna gospodarka na łąkach i pastwiskach (tylko w przypadku kontynuowania przejętego zobowiązania podjętego przed dniem 15 marca 2011 roku)	pakiet 7. Zachowanie zagrożonych zasobów genetycznych zwierząt w rolnictwie
Wariant 3.1.2 Ekstensywna gospodarka na łąkach i pastwiskach na obszarach Natura 2000 (dotyczy zobowiązań podjętych przed dniem 15 marca 2014 roku)	Wariant 7.1 Zachowanie lokalnych ras bydła

pakiet 4. Ochrona zagrożonych gatunków ptaków i siedlisk przyrodniczych poza obszarami Natura 2000	Wariant 7.2 Zachowanie lokalnych ras koni
Wariant 4.1 Ochrona siedlisk łągowych ptaków (dotyczy zobowiązań podjętych przed dniem 15 marca 2014 roku)	Wariant 7.3 Zachowanie lokalnych ras owiec
Wariant 4.2 Mechowiska	Wariant 7.4 Zachowanie lokalnych ras świń
Wariant 4.3 Szuwary wielkoturzytcowe	pakiet 8. Ochrona gleb i wód
Wariant 4.4 Łąki trzęślicowe i selenicowe	Wariant 8.1.1 Wsiewki poplonowe
Wariant 4.5 Murawy ciepłolubne	Wariant 8.1.2 Wsiewki poplonowe – na obszarach zagrożonych erozją
Wariant 4.6 Pónaturalne łąki wilgotne	Wariant 8.2.1 Międzyplon ozimy
Wariant 4.7 Pónaturalne łąki świeże	Wariant 8.2.2 Międzyplon ozimy – na obszarach zagrożonych erozją
Wariant 4.8 Bogate gatunkowo murawy bliźniczkowe	Wariant 8.3.1 Międzyplon ścierniskowy
Wariant 4.9 Słonorośla	Wariant 8.3.2 Międzyplon ścierniskowy – na obszarach zagrożonych erozją
Wariant 4.10 Użytki przyrodnicze	pakiet 9. Strefy buforowe
	Wariant 9.3. Utrzymanie 2-metrowych miedz śródpolnych
	Wariant 9.4. Utrzymanie 5-metrowych miedz śródpolnych

W przypadku zobowiązań podjętych przed dniem 15 marca 2014 roku:

Płatność rolnośrodowiskowa może być przyznana rolnikowi w ramach dowolnej liczby pakietów, z tym, że **pakiety 2, 3, 4, 5, 6, 7, 8, 9, 10, 11, 12, 13, 14, 15, 16, 17, 18, 19, 20, 21, 22, 23, 24, 25, 26, 27, 28, 29, 30, 31, 32, 33, 34, 35, 36, 37, 38, 39, 40, 41, 42, 43, 44, 45, 46, 47, 48, 49, 50, 51, 52, 53, 54, 55, 56, 57, 58, 59, 60, 61, 62, 63, 64, 65, 66, 67, 68, 69, 70, 71, 72, 73, 74, 75, 76, 77, 78, 79, 80, 81, 82, 83, 84, 85, 86, 87, 88, 89, 90, 91, 92, 93, 94, 95, 96, 97, 98, 99, 100** Rolnictwo ekologiczne nie można realizować jednocześnie z **pakiem 1**. Rolnictwo zrównoważone i **pakiem 8**. Ochrona gleb i wód. Natomiast pakiety: **pakiet 3**. Ekstensywne trwałe użytki zielone, **pakiet 4**. Ochrona zagrożonych gatunków ptaków i siedlisk przyrodniczych poza obszarami Natura 2000 i **pakiet 5**. Ochrona zagrożonych gatunków ptaków i siedlisk przyrodniczych na obszarach Natura 2000, nie mogą być realizowane na tej samej powierzchni.

W przypadku zobowiązań podjętych po dniu 15 marca 2014 roku:

Płatność rolnośrodowiskowa do danego gruntu może być przyznana z tytułu realizacji **tylko jednego pakietu lub wariantu**.

Płatność rolnośrodowiskowa w ramach **pakiety 1 nie może być przyznana** w przypadku równoczesnej realizacji w gospodarstwie **pakiety 2**, a płatność rolnośrodowiskowa w ramach **pakiety 2 nie może być przyznana** w przypadku równoczesnej realizacji **pakiety 1**.

W ramach realizowanych zobowiązań rolnośrodowiskowych w 2016 roku:

- nie należy deklorować uprawy **prosa** do **pakiety 6, wariant 6.1 Produkcja towarowa lokalnych odmian roślin uprawnych (dotyczy zobowiązań podjętych po dniu 15 marca 2013 roku)**,
- nie należy deklorować do płatności do **pakiety 3. Ekstensywne trwałe użytki zielone na obszarach położonych poza Naturą 2000 (nie dotyczy kontynuacji zobowiązań podjętych w wyniku przejścia zobowiązania podjętego przed dniem 15 marca 2011 roku) oraz pakietu 3. Ekstensywne trwałe użytki zielone na obszarach Natura 2000 (dotyczy zobowiązań podjętych po dniu 15 marca 2014 roku)**,
- nie należy deklorować na tej samej powierzchni (na tych samych działkach rolnych) **pakiety 4. Ochrona zagrożonych gatunków ptaków i siedlisk przyrodniczych poza obszarami Natura 2000, pakietu 5. Ochrona zagrożonych gatunków ptaków i siedlisk przyrodniczych na obszarach Natura 2000 oraz wariantów 2.3 i 2.4 Trwałe użytki zielone w ramach pakietu 2. Rolnictwo ekologiczne (nie dotyczy kontynuacji zobowiązań podjętych w wyniku przejścia zobowiązania podjętego przed dniem 15 marca 2011 roku)**,
- w przypadku realizacji **pakiety 2. Rolnictwo ekologiczne, wariant 2.3 oraz 2.4**, płatność może zostać przyznana, jeżeli **rolnik lub jego małżonek od dnia 15 marca do dnia 30 września roku**, w którym złożył wniosek o przyznanie płatności rolnośrodowiskowej, był posiadaczem bydła, koni, owiec lub kóz, jednakże do powierzchni nie większej niż powierzchnia ustalona jako iloraz tych zwierząt, przeliczonych na duże jednostki przeliczeniowe (DJP) i współczynnika 0,5 (**dotyczy zobowiązań podjętych po dniu 15 marca 2013 roku**),
- w przypadku realizacji **pakiety 2. Rolnictwo ekologiczne, wariant 2.3 oraz 2.4**, płatność może zostać przyznana, jeżeli **rolnik lub jego małżonek od dnia 15 marca do dnia 30 września roku**, w którym złożył wniosek o przyznanie płatności rolnośrodowiskowej, był posiadaczem bydła, koni, owiec lub kóz, **utrzymywanych zgodnie z przepisami o rolnictwie ekologicznym**, jednakże do powierzchni nie większej niż powierzchnia ustalona jako iloraz tych zwierząt, przeliczonych na duże jednostki przeliczeniowe (DJP) i współczynnika 0,5; (**dotyczy zobowiązań podjętych po dniu 15 marca 2014 roku**),
- w przypadku realizacji **pakiety 1. Rolnictwo zrównoważone** na obszarach szczególnie narażonych (OSN) płatność przyznawana jest do powierzchni maksymalnie 100 ha takich gruntów, tj. położonych na obszarze OSN (**dotyczy zobowiązań podjętych przed dniem 15 marca 2014 roku**).

Jeżeli w trakcie realizacji zobowiązania rolnośrodowiskowego w zakresie pakietu 2, **wariant 2.2, 2.4, 2.6, 2.8, 2.10 oraz 2.12** rolnik zakończy okres przestawiania, płatność rolnośrodowiskowa w danym roku jest przyznawana odpowiednio za realizację **wariantu 2.1, 2.3, 2.5, 2.7, 2.9, 2.11**.

Pomimo stwierdzenia w trakcie realizacji zobowiązania rolnośrodowiskowego w zakresie pakietu 2, **wariant 2.1, 2.3, 2.5, 2.7, 2.9 oraz 2.11**, że rolnik nie zakończył okresu przestawiania, płatność rolnośrodowiskowa w danym roku jest przyznawana za realizację tych wariantów.

W przypadku ubiegania się o płatność rolnośrodowiskową w ramach pakietu 8. Ochrona gleb i wód, należy **odrębnie deklorować** działki rolne położone na działkach ewidencyjnych **znajdujących się na obszarach zagrożonych erozją** (wariant 8.1.2, 8.2.2 oraz 8.3.2) oraz na działkach **położonych poza obszarami zagrożonymi erozją** (wariant 8.1.1, 8.2.1 oraz 8.3.1).

W przypadku pakietu 8. Ochrona gleb i wód, realizowanego na gruntach rolnych położonych na obszarach zagrożonych erozją wodną, płatność rolnośrodowiskowa w części przysługującej za realizację tego pakietu na tych gruntach jest przyznawana do powierzchni **nie większej niż 70%** powierzchni tych gruntów.

Jeżeli w trakcie realizacji zobowiązania rolnośrodowiskowego grunty rolne, na których jest realizowane to zobowiązanie, zostały objęte obszarem Natura 2000, realizowany na tych gruntach rolnych wariant **pakiety 4. Ochrona zagrożonych gatunków ptaków i siedlisk przyrodniczych poza obszarami Natura 2000** staje się odpowiednim wariantem **pakiety 5. Ochrona zagrożonych gatunków ptaków i siedlisk przyrodniczych na obszarach Natura 2000**, a także jeżeli w trakcie realizacji zobowiązania rolnośrodowiskowego grunty rolne, na których jest realizowane to zobowiązanie, zostały wyłączone z obszaru Natura 2000, realizowany na tych gruntach rolnych wariant **pakiety 5. Ochrona zagrożonych gatunków ptaków i siedlisk przyrodniczych na obszarach Natura 2000**, staje się odpowiednim wariantem **pakiety 4. Ochrona zagrożonych gatunków ptaków i siedlisk przyrodniczych poza obszarami Natura 2000**.

W przypadku zobowiązań rolnośrodowiskowych podjętych po dniu 15 marca 2014 roku, płatność rolnośrodowiskowa może zostać przyznana do powierzchni nie większej niż:

- 30 ha – w przypadku realizacji zobowiązania w zakresie wariantu 2.1, 2.2, 2.5, 2.6 pakietu 2;**
- 20 ha – w przypadku realizacji zobowiązania w zakresie pakietu 1, 4, 5 (z wyłączeniem wariantów 4.10 i 5.10), wariantów 6.1, 6.2 oraz 6.4 pakietu 6 oraz wariantów pakietu 8;**

- 15 ha – w przypadku realizacji zobowiązania w zakresie wariantu 2.3 oraz 2.4 pakietu 2;
- 10 ha – w przypadku realizacji zobowiązania w zakresie wariantu 2.7, 2.8, 2.9, 2.10, 2.11, 2.12 pakietu 2;
- 5 ha – w przypadku realizacji zobowiązania w zakresie wariantów 4.10 i 5.10;
- 0,3 ha - w przypadku wariantów 6.3 pakietu 6.

W przypadku realizacji więcej niż jednego pakietu lub wariantu, płatność rolnośrodowiskowa może zostać przyznana do łącznej powierzchni nie większej niż 20 ha, a jeżeli wśród realizowanych wariantów rolnik realizuje wariant 2.1, 2.2, 2.5, 2.6 pakietu 2 - nie większej niż 30 ha.

W przypadku zobowiązań realizowanych w ramach **pakietu 1, 2 lub 8 podjętych przed dniem 15 marca 2014 roku**, płatność rolnośrodowiskowa jest przyznawana w wysokości:

- 1) 100% stawki płatności – za powierzchnię od 0,1 ha do 100 ha;
- 2) 50% stawki płatności – za powierzchnię powyżej 100 ha do 200 ha;
- 3) 10% stawki płatności – za powierzchnię powyżej 200 ha.

Szczegółowe wymogi dla poszczególnych pakietów lub wariantów programu rolnośrodowiskowego dostępne są na stronie internetowej ARiMR, w biurach powiatowych oraz oddziałach regionalnych ARiMR.

B3.1. Koszty transakcyjne

W przypadku zwiększenia obszaru, na którym jest realizowane zobowiązanie rolnośrodowiskowe w ramach **pakietu 4**. Ochrona zagrożonych gatunków ptaków i siedlisk przyrodniczych poza obszarami Natura 2000 i/lub **pakietu 5**. Ochrona zagrożonych gatunków ptaków i siedlisk przyrodniczych na obszarach Natura 2000, kolejna płatność rolnośrodowiskowa może zostać przyznana w wysokości zwiększonej o kwotę przeznaczoną na refundację kosztów transakcyjnych, dotyczących sporządzenia dokumentacji przyrodniczej. W przypadku ubiegania się o rekompensatę kosztów transakcyjnych, należy zaznaczyć odpowiednie pola „w tym przyznanie kosztów transakcyjnych ramach: pakietu 4, pakietu 5” na pierwszej stronie *Wniosku o przyznanie płatności na rok 2016*.

B3.2. Wymagane załączniki

1. Do wniosku o przyznanie płatności rolnośrodowiskowej dołącza się:

- Materiał graficzny – na którym rolnik zaznacza granice działek rolnych, na których realizuje poszczególne pakiety i warianty objęte zobowiązaniem rolnośrodowiskowym, występujące w jego gospodarstwie rolnym i określone w planie działalności rolnośrodowiskowej trwałe użytki zielone oraz elementy krajobrazu rolniczego nieużytkowane rolniczo (tworzące ostoje dzikiej przyrody), a także:
 - ✓ w przypadku realizacji:
 - **wariantów pakietu 3, 4, 5** - część działki rolnej, która ma pozostać nieskoszona w danym roku lub działkę rolną podlegającą skoszeniu lub nieskoszeniu w całości (przykłady zaznaczania obszarów nieskaszanych wskazane są w części V sekcji D3 niniejszej instrukcji); zaznaczenia te powinny być zgodne z planem działalności rolnośrodowiskowej lub dokumentacją przyrodniczą (pakiet 4 i 5);
 - **wariantu 6.4** - poszczególne drzewa odmian wymienionych w załączniku nr 4 do rozporządzenia *w sprawie szczegółowych warunków i trybu przyznawania pomocy finansowej w ramach działania „Program rolnośrodowiskowy” objętego Programem Rozwoju Obszarów Wiejskich na lata 2007–2013* lub odmian tradycyjnie uprawianych na terytorium RP przed 1950 rokiem;
 - ✓ drzewa będące pomnikami przyrody, rowy do 2 metrów szerokości oraz oczka wodne w rozumieniu przepisów o ochronie gruntów rolnych i leśnych o łącznej powierzchni mniejszej niż 100 m² - w przypadku, gdy rolnik ubiega się o przyznanie płatności rolnośrodowiskowej, a nie ubiega się o przyznanie jednolitej płatności obszarowej.
- *Oświadczenie współmałżonka o wyrażeniu zgody na uwzględnienie zwierząt będących w jego posiadaniu* do ustalenia powierzchni, do której przysługuje płatność rolnośrodowiskowa w zakresie wariantu 2.3/2.4 pakietu 2. Rolnictwo ekologiczne - w przypadku realizacji **wariantu 2.3 oraz 2.4**.
- Dokument potwierdzający zakup kwalifikowanego materiału siewnego odmian regionalnych i amatorskich wpisanych do krajowego rejestru – w przypadku rozpoczęcia na danym gruncie w ramach **wariantu 6.1** uprawy rośliny danej odmiany regionalnej lub amatorskiej wpisanej do krajowego rejestru lub w czwartym roku ciągłej uprawy na danym gruncie w ramach **wariantu 6.1** danej odmiany regionalnej lub amatorskiej wpisanej do krajowego rejestru.
- Potwierdzenie prowadzenia produkcji nasiennej, wystawione przez jednostkę koordynującą lub realizującą zadania w zakresie ochrony zasobów genetycznych – w przypadku realizacji **wariantu 6.3**.
- Kopię umowy na rozmnażanie nasion zawartej z jednostką koordynującą lub realizującą zadania w zakresie ochrony zasobów genetycznych – w przypadku zmiany zobowiązania polegającej na dodaniu w III roku realizacji zobowiązania **wariantu 6.3**.
- Kopię umowy zmieniającej umowę na rozmnażanie nasion, zawartej z jednostką koordynującą lub realizującą zadania w zakresie ochrony zasobów genetycznych – w przypadku realizacji **wariantu 6.3**, jeżeli w trakcie realizacji zobowiązania umowa ta została zmieniona.
- *Oświadczenie zawierające wskazanie zwierząt jakie zostały zakwalifikowane do programu ochrony zasobów genetycznych ras lokalnych*, potwierdzone przez Instytut Zootechniki – w przypadku realizacji **pakietu 7**.
- *Oświadczenie o lokalnych rasach zwierząt gospodarskich* - w przypadku realizacji pakietu 7.

2. Do dnia 31 października roku, w którym został złożony wniosek o przyznanie płatności rolnośrodowiskowej składa się:

- Świadectwo oceny polowej i laboratoryjnej materiału siewnego odmian regionalnych i amatorskich wpisanych do krajowego rejestru, a w przypadku roślin z gatunków wymienionych w załączniku nr 4 do rozporządzenia rolnośrodowiskowego - informację o wynikach badania, wydane na podstawie przepisów o nasiennictwie - w przypadku realizacji **wariantu 6.2**.
- *Oświadczenie o posiadaniu plantacji nasiennej rośliny dwuletniej w pierwszym roku uprawy tej rośliny* - w przypadku realizacji **wariantu 6.2**.
- *Zaświadczenie wydane przez podmiot prowadzący rejestr koniowatych*, o którym mowa w przepisach o systemie identyfikacji i rejestracji zwierząt – w przypadku realizacji **wariantu 2.3 oraz 2.4** – dotyczy rolników, kontynuujących zobowiązanie podjęte od roku 2013.

3. W przypadku zastąpienia zwierząt objętych zobowiązaniem rolnośrodowiskowym w ramach pakietu 7 składa się:

- Kopię dokumentu, sporządzonego na formularzu udostępnionym przez Agencję, obejmującego oświadczenie rolnika, podmiotu prowadzącego księgi hodowlane (klacze, matki owiec, lochy), podmiotu upoważnionego do realizacji lub koordynacji działań w zakresie ochrony zasobów genetycznych (krowy, klacze, matki owiec), zawierające wskazanie zwierząt, jakie zostały zastąpione i jakimi je zastąpiono. **Zastąpienia** dokonuje się **w terminie 40 dni** od daty powzięcia informacji o konieczności zastąpienia zwierzęcia; o zastąpieniu rolnik **informuje kierownika** biura powiatowego ARiMR **w terminie 30 dni** od dnia jego dokonania.
- Kopię dokumentu, sporządzonego na formularzu udostępnionym przez Agencję, obejmującego oświadczenie rolnika, podmiotu prowadzącego księgi hodowlane (klacze, matki owiec, lochy), podmiotu upoważnionego do realizacji lub koordynacji działań w zakresie ochrony zasobów genetycznych (krowy, klacze, matki owiec, lochy), zawierające wskazanie zwierząt, jakie zostały zakwalifikowane do programu ochrony zasobów genetycznych ras lokalnych - w przypadku, gdy **zastąpienie** zwierząt zostało dokonane **w terminie składania wniosków o przyznanie płatności**, lecz **przed dniem złożenia wniosku** o przyznanie płatności rolnośrodowiskowej.

B3.4. Zmiana zobowiązania rolnośrodowiskowego

Zobowiązanie rolnośrodowiskowe nie podlega zmianie w trakcie jego realizacji chyba, że zmiana ta polega na:

- zwiększeniu obszaru, na którym to zobowiązanie jest realizowane w zakresie **pakietu 1**, lub zmniejszeniu tego obszaru, jeżeli mimo tego zmniejszenia, zobowiązaniem tym będzie objęty obszar gruntów rolnych zadeklarowanych we wniosku o przyznanie pierwszej płatności rolnośrodowiskowej, na których jest prowadzona działalność rolnicza;

- jednorazowym zwiększeniu w trzecim roku realizacji tego zobowiązania obszaru, na którym to zobowiązanie jest realizowane w zakresie **pakietów 4, 5 lub 6 (nie dotyczy wariantu 4.1);**
- jednorazowym dodaniu w trzecim roku realizacji tego zobowiązania poszczególnych wariantów pakietów **4, 5, 6 lub 7 (nie dotyczy wariantu 4.1);**
- zmianie **wariantu 2.1 lub 2.2** pakietu 2 realizowanych na gruntach rolnych, na których jest uprawiana mieszanka wieloletnia traw albo mieszanka wieloletnia traw z bobowatymi drobnonasiennymi, na **wariant 2.3 lub 2.4** pakietu 2, jeżeli grunty rolne, na których są uprawiane te mieszanki, stały się trwałymi użytkami zielonymi;
- zmianie:
 - ✓ miejsca uprawy roślin w ramach **wariantu 2.1, 2.2, 2.5, 2.6, 2.7 lub 2.8** pakietu 2, lub miejsca uprawy truskawki lub poziomki, lub maliny w ramach **wariantu 2.9 lub 2.10**, bez względu na zmianę miejsca realizacji wariantu, z tym że taka zmiana w przypadku rośliny dwuletniej jest dopuszczalna po upływie dwóch lat uprawy tej rośliny, lub
 - ✓ rośliny uprawianej w ramach **wariantu 2.1, 2.2, 2.5, 2.6, 2.7 lub 2.8** pakietu 2 lub truskawki, lub poziomki, lub maliny uprawianych w ramach wariantu 2.9 lub 2.10 na inną roślinę, która może być uprawiana w ramach **wariantu 2.1, 2.2, 2.5, 2.6, 2.7 lub 2.8** pakietu 2, lub truskawkę, lub poziomkę, lub malinę, które mogą być uprawiane w ramach **wariantu 2.9 lub 2.10**, bez względu na zmianę realizowanego wariantu na inny z wymienionych wariantów, z tym że taka zmiana w przypadku rośliny dwuletniej, jest dopuszczalna po upływie dwóch lat uprawy tej rośliny, lub
 - ✓ wielkości obszaru, na którym jest uprawiana dana roślina w ramach **wariantu 2.1, 2.2, 2.5, 2.6, 2.7 lub 2.8** pakietu 2 lub truskawka, lub poziomka, lub malina w ramach **wariantu 2.9 lub 2.10**
 jeżeli rośliny te będą uprawiane na gruntach rolnych zadeklarowanych we wniosku o przyznanie pierwszej płatności rolnośrodowiskowej, a całkowity obszar, na którym są realizowane wymienione warianty, nie ulegnie zmianie;
- zmianie miejsca uprawy roślin lub zmianie uprawianej rośliny w ramach wariantu **6.1, 6.2 lub 6.3** pakietu 6 – w przypadku roślin uprawnych uprawianych na gruntach ornych, jeżeli rośliny te będą uprawiane na gruntach rolnych zadeklarowanych we wniosku o przyznanie pierwszej płatności rolnośrodowiskowej i bez względu na zmianę wielkości obszaru, na którym to zobowiązanie jest realizowane;
- zmianie:
 - ✓ miejsca uprawy roślin w ramach **pakietu 8**, bez względu na zmianę miejsca realizacji wariantu w ramach tego pakietu, lub
 - ✓ rośliny uprawianej w ramach **pakietu 8** na inną roślinę, która może być uprawiana w ramach tego pakietu, bez względu na zmianę realizowanego wariantu na inny wariant tego pakietu, lub
 - ✓ wielkości obszaru, na którym jest uprawiana dana roślina w ramach **pakietu 8**
 - jeżeli rośliny te będą uprawiane na gruntach rolnych zadeklarowanych we wniosku o przyznanie pierwszej płatności rolnośrodowiskowej;
- zwiększeniu liczby zwierząt danej rasy, objętych tym zobowiązaniem w ramach **pakietu 7** lub zmniejszeniu liczby tych zwierząt, jeżeli mimo tego zmniejszenia, liczba tych zwierząt nie będzie niższa niż liczba zwierząt danej rasy, do której została przyznana pierwsza płatność rolnośrodowiskowa lub płatność rolnośrodowiskowa za 2011 rok – w przypadku, gdy zobowiązanie rolnośrodowiskowe w ramach tego pakietu zostało podjęte przed dniem 15 marca 2011 roku.

Uwaga!

W przypadku zmiany zobowiązania rolnośrodowiskowego, zmianę wprowadza się w planie działalności rolnośrodowiskowej a także zgłasza się kierownikowi biura powiatowego ARiMR we wniosku o przyznanie płatności rolnośrodowiskowej lub informacji o realizowanym zobowiązaniu rolnośrodowiskowym (PROW 2007-2013) na rok, w którym rolnik realizuje zmienione zobowiązanie rolnośrodowiskowe.

Zmiany zobowiązania w zakresie pakietu 2 nie zgłasza się kierownikowi biura powiatowego, jeżeli:

- 1) zmiany te nie powodują zmiany:
 - a) miejsca realizacji danego wariantu pakietu 2,
 - b) realizowanego wariantu pakietu 2,
 - c) wielkości obszaru realizowanego wariantu pakietu 2,
- 2) nie dotyczy mieszanki wieloletniej traw i mieszanki wieloletniej traw z bobowatymi drobnonasiennymi w ramach wariantu 2.1 i 2.2 pakietu 2 oraz rośliny dwuletniej w ramach wariantu 2.1, 2.2, 2.5, 2.6, 2.7 lub 2.8 pakietu 2.

Jeżeli rolnik w danym roku nie zamierza ubiegać się o przyznanie kolejnej płatności rolnośrodowiskowej do określonych gruntów lub zwierząt objętych zobowiązaniem rolnośrodowiskowym, zamiast wniosku o przyznanie płatności rolnośrodowiskowej, składa informację o gruntach, na których realizuje zobowiązanie rolnośrodowiskowe oraz o wariantach realizowanych na tych gruntach w danym roku, a w przypadku pakietu 7, informację o zwierzętach, w odniesieniu do których realizuje zobowiązanie rolnośrodowiskowe w danym roku. Niezłożenie w danym roku wniosku o przyznanie kolejnej płatności rolnośrodowiskowej do określonych gruntów lub zwierząt albo informacji o gruntach lub zwierzętach, w stosunku do których rolnik realizuje zobowiązanie rolnośrodowiskowe w ramach PROW 2007-2013, skutkować będzie koniecznością zwrotu przyznanych płatności rolnośrodowiskowych za lata ubiegłe. Informację należy złożyć do kierownika biura powiatowego ARiMR właściwego ze względu na miejsce zamieszkania rolnika albo siedzibę rolnika, w terminie określonym do składania wniosków o przyznanie płatności rolnośrodowiskowej. Wzór Informacji o realizowanym zobowiązaniu rolnośrodowiskowym w ramach PROW 2007-2013, zamieszczony jest na stronie internetowej www.arimr.gov.pl, w zakładce Pobierz wnioski (<http://www.arimr.gov.pl>) oraz dostępny w biurach powiatowych i oddziałach regionalnych ARiMR.

B4. Płatność rolno-środowiskowo-klimatyczna (PROW 2014-2020)

Płatność rolno-środowiskowo-klimatyczna (PROW 2014-2020) jest przyznawana beneficjentowi (rolnikowi, grupie rolników, zarządcy lub grupie rolników i zarządców), który dobrowolnie podejmie 5-letnie zobowiązanie rolno-środowiskowo-klimatyczne. Warunkiem przyznania płatności jest posiadanie przez beneficjenta gospodarstwa rolnego położonego na terytorium Rzeczypospolitej Polskiej, o powierzchni użytków rolnych nie mniejszej niż 1 ha (w przypadku zarządcy - warunkiem przyznania płatności jest posiadanie 1 ha obszarów przyrodniczych), a w przypadku realizacji pakietu 1. Rolnictwo zrównoważone warunkiem przyznania płatności jest posiadanie gospodarstwa o powierzchni użytków rolnych nie mniejszej niż 3 ha. Płatność, w zależności od zadeklarowanego pakietu, może zostać przyznana do gruntów ornych, sadów, trwałych użytków zielonych, obszarów przyrodniczych lub samic określonych ras zwierząt gospodarskich.

Zobowiązanie rolno-środowiskowo-klimatyczne można realizować w ramach następujących pakietów i wariantów:

Nazwa pakietu/wariantu	Nazwa pakietu/wariantu
pakiet 1. Rolnictwo zrównoważone	pakiet 5. Cenne siedliska poza obszarami Natura 2000
pakiet 2. Ochrona gleb i wód	Wariant 5.1. Zmiennowilgotne łąki trzęślicowe
Wariant 2.1. Międzyzplony	Wariant 5.2. Zalewowe łąki selernicowe i stonorośla
Wariant 2.2. Pasy ochronne na stokach o nachyleniu powyżej 20%	Wariant 5.3. Murawy
pakiet 3. Zachowanie sadów tradycyjnych odmian drzew owocowych	Wariant 5.4. Pónaturalne łąki wilgotne

pakiet 4. Cenne siedliska i zagrożone gatunki ptaków na obszarach Natura 2000	Wariant 5.5. Półnaturalne łąki świeże
Wariant 4.1. Zmiennewilgotne łąki trzęślicowe	Wariant 5.6.1. Torfowiska – wymogi obowiązkowe
Wariant 4.2. Zalewowe łąki selernicowe i słonorośla	Wariant 5.6.2. Torfowiska – wymogi obowiązkowe i uzupełniające
Wariant 4.3. Murawy	pakiet 6. Zachowanie zagrożonych zasobów genetycznych roślin w rolnictwie
Wariant 4.4. Półnaturalne łąki wilgotne	Wariant 6.1. Zachowanie zagrożonych zasobów genetycznych roślin w rolnictwie – w przypadku uprawy
Wariant 4.5. Półnaturalne łąki świeże	Wariant 6.2. Zachowanie zagrożonych zasobów genetycznych roślin w rolnictwie – w przypadku wytwarzania nasion lub materiału siewnego
Wariant 4.6.1. Torfowiska – wymogi obowiązkowe	pakiet 7. Zachowanie zagrożonych zasobów genetycznych zwierząt w rolnictwie
Wariant 4.6.2. Torfowiska – wymogi obowiązkowe i uzupełniające	Wariant 7.1. Zachowanie lokalnych ras bydła
Wariant 4.7. Ekstensywne użytkowanie na obszarach specjalnej ochrony ptaków (OSO)	Wariant 7.2. Zachowanie lokalnych ras koni
Wariant 4.8. Ochrona siedlisk lęgowych ptaków: rycyka, kszyka, krwawodzioba lub czajki	Wariant 7.3. Zachowanie lokalnych ras owiec
Wariant 4.9. Ochrona siedlisk lęgowych ptaków: wodniczki	Wariant 7.4. Zachowanie lokalnych ras świń
Wariant 4.10. Ochrona siedlisk lęgowych ptaków: dubelta lub kulika wielkiego	Wariant 7.5. Zachowanie lokalnych ras kóz
Wariant 4.11. Ochrona siedlisk lęgowych ptaków: derkacza	

Płatność rolno-środowiskowo-klimatyczna może zostać przyznana rolnikowi albo zarządcy albo grupie rolników albo grupie rolników i zarządców.

Zobowiązanie rolno-środowiskowo-klimatyczne może być realizowane w ramach **jednego wariantu lub jednego pakietu**, w przypadku gdy pakiet nie obejmuje wariantu.

Rolnik lub zarządca może realizować jednocześnie **więcej niż jedno zobowiązanie** rolno-środowiskowo-klimatyczne, jeżeli takie zobowiązanie zostało podjęte **w tym samym roku lub w roku następnym**.

Płatność rolno-środowiskowo-klimatyczna do tego samego obszaru może być przyznana z tytułu realizacji **tylko jednego zobowiązania**.

Płatność rolno-środowiskowo-klimatyczna w ramach **pakietu 1 nie może być przyznana** w przypadku równoczesnej realizacji w gospodarstwie zobowiązania w ramach **pakietu 2 lub pakietu 6** oraz w przypadku realizacji zobowiązania w zakresie działania **Rolnictwo ekologiczne** (PROW 2014-2020).

Płatność rolno-środowiskowo-klimatyczna może zostać przyznana:

- **w ramach pakietu 1** – tylko do **gruntów ornych**, jeżeli rolnik **nie uprawia tytoniu i nie posiada gruntów ugorowanych**, a łączna powierzchnia posiadanych przez rolnika gruntów rolnych wynosi **co najmniej 3 ha**,
- **w ramach pakietu 2** – tylko do **gruntów ornych** położonych na obszarach szczególnie **zagrożonych erozją wodną**, lub na obszarach problemowych **o niskiej zawartości próchnicy**, lub obszarach szczególnie **narażonych na zanieczyszczenia azotanami pochodzenia rolniczego (OSN)**, jeżeli łączna powierzchnia posiadanych przez rolnika gruntów rolnych wynosi **co najmniej 1 ha**,
- **w ramach pakietu 3** – do gruntów, na których są uprawiane **drzewa owocowe poszczególnych odmian** lub **odmian tradycyjnie uprawianych na terytorium Rzeczypospolitej Polskiej przed 1950 r.**, jeżeli łączna powierzchnia posiadanych przez rolnika gruntów rolnych wynosi **co najmniej 1 ha**,
- **w ramach pakietu 4** – do **położonych na obszarach Natura 2000 trwałych użytków zielonych** lub **obszarów przyrodniczych**, na których występują poszczególne **siedliska przyrodnicze lub siedliska lęgowe poszczególnych ptaków** (położone na obszarach specjalnej ochrony ptaków - OSO), jeżeli rolnik lub zarządca posiada **dokumentację przyrodniczą** (nie dotyczy wariantu 4.7) a łączna powierzchnia posiadanych przez **rolnika użytków rolnych lub obszarów przyrodniczych** wynosi **co najmniej 1 ha**, natomiast łączna powierzchnia posiadanych przez **zarządcę obszarów przyrodniczych** wynosi **co najmniej 1 ha**,
- **w ramach pakietu 5** – do położonych poza obszarem Natura 2000 **trwałych użytków zielonych** lub **obszarów przyrodniczych**, na których występują poszczególne **siedliska przyrodnicze**, jeżeli rolnik lub zarządca posiada **dokumentację przyrodniczą**, a łączna powierzchnia posiadanych przez **rolnika użytków rolnych lub obszarów przyrodniczych** wynosi **co najmniej 1 ha**, natomiast łączna powierzchnia posiadanych przez **zarządcę obszarów przyrodniczych** wynosi **co najmniej 1 ha**,
- **w ramach pakietu 6** – do **gruntów ornych**, na których są uprawiane rośliny odmian regionalnych i amatorskich wpisanych do **krajowego rejestru**, lub poszczególne **rośliny gatunków lub odmian wymienionych w ust. 4 załącznika nr 4** do rozporządzenia *w sprawie szczegółowych warunków i trybu przyznawania pomocy finansowej w ramach działania „Działanie rolno-środowiskowo-klimatyczne” objętego Programem Rozwoju Obszarów Wiejskich na lata 2014–2020*, jeżeli łączna powierzchnia posiadanych przez rolnika gruntów rolnych wynosi **co najmniej 1 ha**,
- **w ramach pakietu 7** – jeżeli rolnik utrzymuje wpisane do księgi hodowlanej **krowy, kłaczki, lochy, owce matki lub kozy matki** poszczególnych ras, objęte programem ochrony zasobów genetycznych, a łączna powierzchnia posiadanych przez rolnika gruntów rolnych wynosi **co najmniej 1 ha**.

Warunek posiadania **minimalnej powierzchni użytków rolnych lub obszarów przyrodniczych rolnik** może spełnić łącznie z **co najmniej jednym rolnikiem lub zarządcą ubiegającymi się o przyznanie płatności rolno-środowiskowo-klimatycznej**.

Warunek posiadania **minimalnej powierzchni obszarów przyrodniczych zarządca** może spełnić łącznie z **co najmniej jednym rolnikiem albo jednym rolnikiem i zarządcą ubiegającymi się o przyznanie płatności rolno-środowiskowo-klimatycznej**.

W przypadku pakietu 2. Ochrona gleb i wód, wariant 2.1 Międzyplony, realizowanego na gruntach rolnych położonych na obszarach zagrożonych erozją wodną, płatność rolno-środowiskowo-klimatyczna w części przysługującej za realizację tego pakietu na tych gruntach jest przyznawana do powierzchni **nie większej niż 70%** powierzchni tych gruntów.

Płatność rolno-środowiskowo-klimatyczna w ramach pakietu 1, 2, 4, 5 oraz 6 jest przyznawana w wysokości:

- 100% stawki płatności – za powierzchnię od 0,1 ha do 50 ha,
- 75% stawki płatności – za powierzchnię powyżej 50 ha do 100 ha,
- 60% stawki płatności – za powierzchnię powyżej 100 ha.

Powyższa zasada nie ma zastosowania, w przypadku gruntów, na których jest realizowany **pakiet 4**, położonych na **obszarach parków narodowych**.

W przypadku uprawy roślin danego gatunku lub odmiany, płatność rolno-środowiskowo-klimatyczna w ramach **wszystkich wariantów pakietu**

6 jest przyznawana do łącznej powierzchni **uprawy rośliny danego gatunku lub odmiany, nie większej niż 5 ha.**

Płatność rolno-środowiskowo-klimatyczna w zakresie **pakietu 7** jest przyznawana do poszczególnych ras zwierząt gospodarskich, jeżeli **liczba zwierząt w stadzie** wynosi co najmniej:

- 4 krowy tej samej rasy,
- 2 klacze tej samej rasy,
- 10 owiec matek rasy olkuskiej, 15 owiec matek rasy cakiel podhalański, barwna owca górską, polska owca pogórza, czarnogówka, 30 owiec matek rasy merynos polski w starym typie albo 10 owiec matek pozostałych ras,
- 10 loch rasy puławskiej,
- 8 loch rasy złotnickiej białej, a w przypadku stada objętego programem ochrony zasobów genetycznych przed dniem 1 stycznia 2006 r. – 6 loch,
- 8 loch rasy złotnickiej pstrej, a w przypadku stada objętego programem ochrony zasobów genetycznych przed dniem 1 stycznia 2006 r. – 3 lochy,
- 3 kozy matki.

Dodatkowo płatność rolno-środowiskowo-klimatyczna w zakresie **pakietu 7** przyznawana jest do nie więcej niż:

- 100 krów, lub
 - 70 loch stada podstawowego rasy puławskiej, lub
 - 100 loch rasy złotnickiej białej, lub
 - 100 loch rasy złotnickiej pstrej,
- utrzymywanych w jednym stadzie.

Szczegółowe wymogi dla poszczególnych pakietów lub wariantów działania rolno-środowiskowo-klimatycznego dostępne są na stronie internetowej ARiMR (<http://www.arimr.gov.pl>), w Biurach Powiatowych oraz Oddziałach Regionalnych ARiMR.

B4.1. Koszty transakcyjne

Rolnikowi lub zarządcy mogą zostać przyznane koszty transakcyjne poniesione z tytułu:

- sporządzenia dokumentacji przyrodniczej – w przypadku **pakietu 4. Cenne siedliska i zagrożone gatunki ptaków na obszarach Natura 2000** (nie dotyczy wariantu 4.7) lub pakietu 5. **Cenne siedliska poza obszarami Natura 2000**;
- wykonania w laboratoriach urzędowych lub akredytowanych oceny wytworzonego materiału siewnego lub nasion potwierdzającej wymaganą jakość wytworzonego materiału siewnego lub nasion – w przypadku **wariantu 6.2 Zachowanie zagrożonych zasobów genetycznych roślin w rolnictwie – w przypadku wytwarzania nasion lub materiału siewnego.**

W przypadku ubiegania się o refundację kosztów transakcyjnych, należy zaznaczyć odpowiednie pola „w tym przyznanie kosztów transakcyjnych ramach: pakietu 4, pakietu 5, pakietu 6” na pierwszej stronie *Wniosku o przyznanie płatności na rok 2016.*

B4.2. Wymagane załączniki

1. Do wniosku o przyznanie pierwszej lub kolejnej płatności rolno-środowiskowo-klimatycznej dołącza się:

- Materiał graficzny – na którym rolnik lub zarządca zaznacza granice działek rolnych, na których realizuje poszczególne pakiety i warianty objęte zobowiązaniem rolno-środowiskowo-klimatycznym oraz określone w planie działalności rolnośrodowiskowej elementy krajobrazu rolniczego nieużytkowane rolniczo, a także:
 - ✓ w przypadku realizacji:
 - **wariantów pakietu 4, 5** - część działki rolnej, która ma pozostać nieskoszona w danym roku lub działkę rolną podlegającą skoszeniu lub nieskoszeniu w całości (przykłady zaznaczania obszarów nieskaszanych wskazane są w części V sekcji D3 niniejszej instrukcji); zaznaczenia te powinny być zgodne z planem działalności rolnośrodowiskowej (wariant 4.7) lub dokumentacją przyrodniczą (pakiet 4 i 5);
 - **pakietu 3** - poszczególne drzewa odmian wymienionych w załączniku nr 4 do rozporządzenia *w sprawie szczegółowych warunków i trybu przyznawania pomocy finansowej w ramach działania „Działanie rolno-środowiskowo-klimatyczne” objętego Programem Rozwoju Obszarów Wiejskich na lata 2014–2020* lub odmian tradycyjnie uprawianych na terytorium RP przed 1950 rokiem;
 - **pakietu 1** - granice działek rolnych położonych na gruntach ornych, na których w danym roku realizowana jest praktyka dodatkowa określona w części I ust. 4 pkt 2 lub 3 załącznika nr 2 do rozporządzenia *w sprawie szczegółowych warunków i trybu przyznawania pomocy finansowej w ramach działania „Działanie rolno-środowiskowo-klimatyczne” objętego Programem Rozwoju Obszarów Wiejskich na lata 2014–2020*;
 - ✓ drzewa będące pomnikami przyrody, rowy do 2 metrów szerokości oraz oczka wodne w rozumieniu przepisów o ochronie gruntów rolnych i leśnych o łącznej powierzchni mniejszej niż 100 m² - w przypadku, gdy rolnik ubiega się o przyznanie płatności rolno-środowiskowo-klimatycznej, a nie ubiega się o przyznanie jednolitej płatności obszarowej.
- Dokument potwierdzający zakup kwalifikowanego materiału siewnego odmian regionalnych i amatorskich wpisanych do krajowego rejestru - w przypadku rozpoczęcia na danym gruncie w ramach **wariantu 6.1** uprawy rośliny danej odmiany regionalnej lub amatorskiej wpisanej do krajowego rejestru lub w czwartym roku ciągłej uprawy na danym gruncie w ramach **wariantu 6.1** danej odmiany regionalnej lub amatorskiej wpisanej do krajowego rejestru.
- *Oświadczenie, zawierające wskazanie zwierząt, jakie zostały zakwalifikowane do programu ochrony zasobów genetycznych ras lokalnych, potwierdzone przez Instytut Zootechniki – w przypadku realizacji pakietu 7.*
- *Oświadczenie o lokalnych rasach zwierząt gospodarskich - w przypadku realizacji pakietu 7.*
- *Oświadczenie o grupie rolników, lub grupie rolników i zarządców – w przypadku, gdy warunek posiadania minimalnej powierzchni użytków rolnych lub trwałych użytków zielonych lub obszarów przyrodniczych, rolnik lub zarządca spełnia wraz z innym rolnikiem lub zarządcą.*

2. Do dnia 10 czerwca roku, w którym został złożony wniosek o przyznanie płatności rolno-środowiskowo-klimatycznej składa się:

- *Informację zawierającą wymogi określone przez eksperta przyrodniczego w zakresie pakietu 4. Cenne siedliska i zagrożone gatunki ptaków na obszarach Natura 2000 lub pakietu 5. Cenne siedliska poza obszarami Natura 2000 - w przypadku, gdy rolnik lub zarządca są obowiązani przestrzegać wymogów, określonych przez eksperta przyrodniczego w dokumentacji przyrodniczej dla pakietu 4 (z wyłączeniem wariantu 4.7) oraz pakietu 5. Informację należy złożyć w roku, w którym określono te wymogi oraz w każdym roku, w którym wymogi te ulegną zmianie.*
- *Informację zawierającą wymogi określone przez doradcę rolnośrodowiskowego w zakresie wariantu 4.7. Ekstensywne użytkowanie na obszarach specjalnej ochrony ptaków (OSO) - w przypadku, gdy rolnik lub zarządca są obowiązani przestrzegać wymogów, określonych przez doradcę rolnośrodowiskowego w planie działalności rolnośrodowiskowej dla wariantu 4.7. Informację należy złożyć w roku, w którym określono te wymogi oraz w każdym roku, w którym wymogi te ulegną zmianie.*
- *Oświadczenie eksperta przyrodniczego:*
 - ✓ o przeprowadzonej inwentaryzacji siedliska przyrodniczego lub siedliska lęgowego ptaków położonego na gruntach zadeklarowanych we wniosku o przyznanie pierwszej płatności rolno-środowiskowo-klimatycznej w ramach danego wariantu, która stanowi podstawę do sporządzenia dokumentacji przyrodniczej,
 - ✓ że wymogi realizowanego wariantu nie są sprzeczne z ustanowionymi dla danego obszaru chronionego działaniami ochronnymi, określonymi w planie ochrony w zadaniach ochronnych lub nie są sprzeczne z działaniami obligatoryjnymi, określonymi w planie zadań ochronnych,
 - ✓ że do rolnika lub zarządcy mają zastosowanie wymogi określone przez eksperta przyrodniczego
 - w przypadku realizacji **pakietu 4 (z wyłączeniem wariantu 4.7) lub pakietu 5.**
- *Oświadczenie doradcy rolnośrodowiskowego, że:*
 - ✓ wymogi realizowanego wariantu nie są sprzeczne z ustanowionymi dla danego obszaru chronionego działaniami ochronnymi określonymi w planie ochrony lub działaniami obligatoryjnymi określonymi w planie zadań ochronnych,

- ✓ do rolnika lub zarządcy mają zastosowanie wymogi określone przez doradcę rolnośrodowiskowego
 - w przypadku **wariantu 4.7**.
 - Kopię pierwszej strony dokumentacji przyrodniczej, stanowiącej szczegółową charakterystykę danego siedliska przyrodniczego lub siedliska lęgowego ptaków, sporządzonej w 2015 r. przez eksperta przyrodniczego – w przypadku realizacji zobowiązania **w zakresie pakietu 4 (z wyłączeniem wariantu 4.7) lub pakietu 5 od dnia 15 marca 2015 r.**
- 3. Do dnia 30 września roku, w którym złożył wniosek o przyznanie pierwszej płatności rolno-środowiskowo-klimatycznej składa się:**
- Kopię pierwszej strony dokumentacji przyrodniczej - w przypadku realizacji **pakietu 4 (z wyłączeniem wariantu 4.7) lub pakietu 5.**
- 4. Do dnia 31 października roku, w którym został złożony wniosek o przyznanie płatności rolno-środowiskowo-klimatycznej składa się:**
- Świadectwo oceny polowej i laboratoryjnej materiału siewnego odmian regionalnych lub amatorskich wpisanych do krajowego rejestru, a w przypadku roślin z gatunków wymienionych w ust. 4 załącznika nr 3 do rozporządzenia rolno-środowiskowo-klimatycznego - informację o wynikach badania nasion uzyskanych z roślin uprawianych w tym roku, wydane na podstawie przepisów o nasiennictwie - w przypadku realizacji **wariantu 6.2.**
 - *Oświadczenie o posiadaniu plantacji nasiennej rośliny dwuletniej w pierwszym roku uprawy tej rośliny* - w przypadku realizacji **wariantu 6.2.**
 - Kopię dokumentu:
 - ✓ zawierającego wyniki analizy gleby pobranej, zgodnie z normą w zakresie pobierania próbek do badań agrochemicznych gleby, z poszczególnych działek rolnych położonych na gruntach ornych, do których rolnik ubiega się o przyznanie płatności rolno-środowiskowo-klimatycznej w ramach pakietu 1, wykonanej w laboratorium okręgowej stacji chemiczno-rolniczej lub innym laboratorium posiadającym akredytację Polskiego Centrum Akredytacji w zakresie badań agrochemicznych gleb,
 - ✓ sporządzonego przez podmiot, który wykonał analizę (laboratorium okręgowej stacji chemiczno-rolniczej lub innym laboratorium posiadającym akredytację Polskiego Centrum Akredytacji w zakresie badań agrochemicznych gleb),
- wraz z oświadczeniem o działkach rolnych, których dotyczą wyniki analizy gleby – w pierwszym roku realizacji zobowiązania w ramach **pakietu 1.**
- Kopię dokumentu:
 - ✓ zawierającego wyniki analizy gleby pobranej, zgodnie z normą w zakresie pobierania próbek do badań agrochemicznych gleby, z poszczególnych działek rolnych położonych na gruntach ornych, do których rolnik ubiega się o przyznanie płatności rolno-środowiskowo-klimatycznej w ramach pakietu 1 i na których wykonano analizę, której wyniki rolnik dostarczył do 31 października roku, w którym został złożony wniosek o przyznanie pierwszej płatności rolno-środowiskowo-klimatycznej w zakresie pakietu 1, wykonanej w laboratorium okręgowej stacji chemiczno-rolniczej lub innym laboratorium posiadającym akredytację Polskiego Centrum Akredytacji w zakresie badań agrochemicznych gleb i tą samą metodą, którą została wykonana analiza, której wyniki rolnik dostarczył do 31 października roku, w którym został złożony wniosek o przyznanie pierwszej płatności rolno-środowiskowo-klimatycznej w zakresie pakietu 1,
 - ✓ sporządzonego przez podmiot, który wykonał analizę (laboratorium okręgowej stacji chemiczno-rolniczej lub innym laboratorium posiadającym akredytację Polskiego Centrum Akredytacji w zakresie badań agrochemicznych gleb),
- wraz z oświadczeniem o działkach rolnych, których dotyczą wyniki analizy gleby - w piątym roku realizacji zobowiązania w ramach **pakietu 1.**
- 5. W przypadku zastąpienia zwierząt objętych zobowiązaniem rolno-środowiskowo-klimatycznym w ramach pakietu 7 składa się:**
- Kopię dokumentu, sporządzonego na formularzu udostępnionym przez Agencję, obejmującego oświadczenie rolnika, podmiotu prowadzącego księgę hodowlaną (klacze, matki owiec, lochy, kozy matki), podmiotu upoważnionego do realizacji lub koordynacji działań w zakresie ochrony zasobów genetycznych (krowy, klacze, matki owiec, lochy, kozy matki), zawierające wskazanie zwierząt, jakie zostały zastąpione i jakimi je zastąpiono. **Zastąpienia dokonuje się w terminie 40 dni** od daty powzięcia informacji o konieczności zastąpienia zwierzęcia; o zastąpieniu rolnik **informuje kierownika** biura powiatowego ARiMR **w terminie 30 dni** od dnia jego dokonania.
 - Kopię dokumentu, sporządzonego na formularzu udostępnionym przez Agencję, obejmującego oświadczenie rolnika, podmiotu prowadzącego księgę hodowlaną (klacze, owce matki, lochy, kozy matki), podmiotu upoważnionego do realizacji lub koordynacji działań w zakresie ochrony zasobów genetycznych (krowy, klacze, owce matki, lochy, kozy matki), zawierające wskazanie zwierząt, jakie zostały zakwalifikowane do programu ochrony zasobów genetycznych ras lokalnych - w przypadku, gdy **zastąpienie** zwierząt zostało dokonane na dzień 15 marca lub w terminie składania wniosków o przyznanie płatności, lecz **przed dniem złożenia wniosku** o przyznanie płatności rolno-środowiskowo-klimatycznej.

B4.3. Zmiana zobowiązania rolno-środowiskowo-klimatycznego

Zakres zmian zobowiązania rolno-środowiskowo-klimatycznego w ramach poszczególnych pakietów lub ich wariantów:

- ✓ **pakiet 1** – zobowiązanie nie podlega zmianie w zakresie wielkości obszaru objętego zobowiązaniem rolno-środowiskowo-klimatycznym, w tym także przekształcenia gruntu ornego na TUZ, sad lub plantacje wieloletnie;
- ✓ **pakiet 2, wariant 2.1** – „dopuszcza się” zmianę:
 - wielkości obszaru objętego zobowiązaniem rolno-środowiskowo-klimatycznym, lecz nie więcej niż o 15% w stosunku do wielkości obszaru objętego tym zobowiązaniem w pierwszym roku jego realizacji,
 - miejsca realizacji tego zobowiązania (również na gruntach niezadeklarowanych we wniosku o przyznanie pierwszej płatności rolno-środowiskowo-klimatycznej),
 - uprawianych roślin lub miejsca ich uprawy;
- ✓ **pakiet 2, wariant 2.2** - zobowiązanie nie podlega zmianie w trakcie trwania zobowiązania rolno-środowiskowo-klimatycznego (brak możliwości zmiany: wielkości obszaru objętego zobowiązaniem rolno-środowiskowo-klimatycznym oraz miejsca realizacji tego zobowiązania);
- ✓ **pakiet 3** - zobowiązanie nie podlega zmianie w trakcie trwania zobowiązania rolno-środowiskowo-klimatycznego (brak możliwości zmiany: wielkości obszaru objętego zobowiązaniem rolno-środowiskowo-klimatycznym, gatunków lub odmian uprawianych drzew owocowych oraz miejsca uprawy gatunków lub odmian uprawianych drzew owocowych);
- ✓ **pakiet 4 (wszystkie warianty)** - zobowiązanie nie podlega zmianie w trakcie trwania zobowiązania rolno-środowiskowo-klimatycznego (brak możliwości zmiany: wielkości obszaru objętego zobowiązaniem rolno-środowiskowo-klimatycznym, zmiany uprawianych roślin (trwałych użytków zielonych lub obszarów przyrodniczych) lub miejsca ich uprawy. Jeżeli w trakcie realizacji zobowiązania rolno-środowiskowo-klimatycznego w ramach wariantu pakietu 4 obszary objęte tym zobowiązaniem zostaną wyłączone z obszaru Natura 2000, zobowiązanie to staje się zobowiązaniem w ramach odpowiedniego wariantu pakietu 5. Powyższa zasada nie dotyczy zobowiązań realizowanych w ramach wariantów 4.7.–4.11;
- ✓ **pakiet 5 (wszystkie warianty)** - zobowiązanie nie podlega zmianie w trakcie trwania zobowiązania rolno-środowiskowo-klimatycznego (brak możliwości zmiany: wielkości obszaru objętego zobowiązaniem rolno-środowiskowo-klimatycznym, zmiany uprawianych roślin (trwałych użytków zielonych lub obszarów przyrodniczych) lub miejsca ich uprawy. Jeżeli w trakcie realizacji zobowiązania rolno-środowiskowo-klimatycznego w ramach wariantu pakietu 5 obszary objęte tym zobowiązaniem zostaną objęte obszarem Natura 2000, zobowiązanie to staje się zobowiązaniem rolno-środowiskowo-klimatycznym w ramach odpowiedniego wariantu pakietu 4;
- ✓ **pakiet 6 (wszystkie warianty)** – „dopuszcza się” zmianę:
 - wielkości obszaru objętego zobowiązaniem rolno-środowiskowo-klimatycznym,
 - miejsca realizacji tego zobowiązania (również na gruntach niezadeklarowanych we wniosku o przyznanie pierwszej płatności rolno-środowiskowo-klimatycznej),

- uprawianej rośliny, z wyjątkiem uprawy roślin dwuletnich. W przypadku uprawy rośliny dwuletniej, tj.: żyta kryzka, nostryka białego (dwuletniego), przelotu pospolitego, zmiana uprawianej rośliny lub miejsca jej uprawy jest dopuszczalna po upływie dwóch lat uprawy tej rośliny;
- ✓ **pakiet 7 (wszystkie warianty)** - zobowiązanie nie podlega zmianie w trakcie trwania zobowiązania rolno-środowiskowo-klimatycznego, z wyjątkiem:
 - zwiększenia liczby zwierząt danej rasy lokalnej objętych tym zobowiązaniem lub zmniejszenia liczby tych zwierząt, jeżeli mimo tego zmniejszenia liczba tych zwierząt nie będzie niższa niż liczba zwierząt danej rasy objętych tym zobowiązaniem w pierwszym roku jego realizacji,
 - zastąpienia zwierząt danej rasy lokalnej objętych tym zobowiązaniem zwierzętami tej samej rasy, jeżeli zwierzęta te spełniają warunki przyznania płatności rolno-środowiskowo-klimatycznej.

B5. Płatność ekologiczna (PROW 2014-2020)

Płatność ekologiczna (PROW 2014-2020) jest przyznawana beneficjentowi (rolnikowi lub grupie rolników), który dobrowolnie podejmie 5-letnie zobowiązanie w ramach rolnictwa ekologicznego i który jest rolnikiem aktywnym zawodowo. Płatność, w zależności od zadeklarowanego pakietu, może zostać przyznana do gruntów ornych, sadów oraz trwałych użytków zielonych. Płatność ekologiczna (PROW 2014-2020) jest przyznawana beneficjentowi, jeżeli posiada gospodarstwo rolne położone na terytorium Rzeczypospolitej Polskiej, o powierzchni użytków rolnych nie mniejszej niż 1 ha, prowadzi produkcję rolną, zgodnie z przepisami o rolnictwie ekologicznym oraz spełnia pozostałe warunki kwalifikowalności, określone dla poszczególnych pakietów.

Zobowiązanie ekologiczne można realizować w ramach następujących pakietów i wariantów:

Nazwa pakietu/wariantu	Nazwa pakietu/wariantu
pakiet 1. Uprawy rolnicze w okresie konwersji	pakiet 7. Uprawy rolnicze po okresie konwersji
pakiet 2. Uprawy warzywne w okresie konwersji	pakiet 8. Uprawy warzywne po okresie konwersji
pakiet 3. Uprawy zielarskie w okresie konwersji	pakiet 9. Uprawy zielarskie po okresie konwersji
pakiet 4. Uprawy sadownicze w okresie konwersji	pakiet 10. Uprawy sadownicze po okresie konwersji
Wariant 4.1.1. Podstawowe uprawy sadownicze w okresie konwersji	Wariant 10.1.1. Podstawowe uprawy sadownicze po okresie konwersji
Wariant 4.1.2. Uprawy jagodowe w okresie konwersji	Wariant 10.1.2. Uprawy jagodowe po okresie konwersji
Wariant 4.2. Ekstensywne uprawy sadownicze w okresie konwersji	Wariant 10.2. Ekstensywne uprawy sadownicze po okresie konwersji
pakiet 5. Uprawy paszowe na gruntach ornych w okresie konwersji	pakiet 11. Uprawy paszowe na gruntach ornych po okresie konwersji
pakiet 6. Trwałe użytki zielone w okresie konwersji	pakiet 12. Trwałe użytki zielone po okresie konwersji

Płatność ekologiczna może zostać przyznana rolnikowi albo grupie rolników, który jest aktywny zawodowo.

Zobowiązanie ekologiczne jest realizowane w ramach:

- pakietu 1–3, 5, 7–9 lub 11 lub wariantu 4.1.2 lub 10.1.2, albo
- wariantu 4.1.1 lub wariantu 4.2 lub wariantu 10.1.1 lub wariantu 10.2, albo
- pakietu 6 lub 12.

Rolnik może realizować jednocześnie **więcej niż jedno zobowiązanie ekologiczne**, jeżeli takie zobowiązanie zostało podjęte **w tym samym roku lub w roku następnym**.

Płatność **ekologiczna** do tego samego obszaru może być przyznana z tytułu realizacji **tylko jednego zobowiązania**.

Płatność ekologiczna jest przyznawana:

- w ramach wszystkich pakietów, jeżeli łączna powierzchnia posiadanych przez rolnika użytków rolnych wynosi 1 ha (warunek ten rolnik, może spełnić łącznie z co najmniej jednym innym rolnikiem ubiegającym się o przyznanie płatności ekologicznej),
- w ramach wszystkich pakietów, jeżeli rolnik prowadzi produkcję rolną zgodnie z przepisami o rolnictwie ekologicznym, co jest potwierdzone informacjami zawartymi w wykazie, o którym mowa w art. 17 ust. 1 pkt 1 ustawy z dnia 25 czerwca 2009 r. o rolnictwie ekologicznym (Dz. U. z 2015 r., poz. 497),
- w ramach wszystkich pakietów z wyjątkiem pakietu 5 i 11 (Uprawy paszowe na gruntach ornych) oraz 6 i 12 (Trwałe użytki zielone), jeżeli rolnik wytworzył produkty rolnictwa ekologicznego,
- w ramach pakietu 5 i 11 (Uprawy paszowe na gruntach ornych), jeżeli rolnik lub małżonek rolnika jest posiadaczem zwierząt, gatunków takich jak: bydło domowe, daniele, gęsi, indyki, jelenie szlachetne i jelenie sika, kaczki, konie, kozy, króliki, kury, owce, perlice, świnię:
 - **utrzymywanych zgodnie z przepisami o rolnictwie ekologicznym**, których liczba, w przeliczeniu na duże jednostki przeliczeniowe (DJP), wynosi **co najmniej 0,3 DJP** na hektar gruntów ornych i TUZ zadeklarowanych we wniosku o przyznanie płatności ekologicznej w ramach pakietu 5, 6, 11 oraz 12, lub
 - których liczba, w przeliczeniu na DJP, wynosi **co najmniej 0,3 DJP ha** wszystkich gruntów ornych i TUZ zadeklarowanych w ramach wszystkich realizowanych pakietów, z wyłączeniem gruntów ornych zadeklarowanych we wniosku o przyznanie płatności ekologicznej w ramach:
 - o pakietu 2. Uprawy warzywne w okresie konwersji i pakietu 8. Uprawy warzywne po okresie konwersji,
 - o wariantu 4.1.2. Uprawy jagodowe w okresie konwersji i wariantu 10.1.2. Uprawy jagodowe po okresie konwersji,
- w ramach pakietu 6 i 12 (Trwałe użytki zielone), jeżeli rolnik lub małżonek rolnika jest posiadaczem zwierząt gatunków takich jak: bydło domowe, daniele, gęsi, jelenie i jelenie sika (wschodnie), konie, kozy, króliki oraz owce, których liczba, w przeliczeniu na duże jednostki przeliczeniowe (DJP), wynosi co najmniej 0,3 DJP na hektar wszystkich trwałych użytków zielonych zadeklarowanych we wniosku o przyznanie płatności ekologicznej,
- w przypadku wariantu 10.1.1. Podstawowe uprawy sadownicze po okresie konwersji oraz wariantu 10.2. Ekstensywne uprawy sadownicze po okresie konwersji, jeżeli rolnik zobowiązał się do utrzymania minimalnej obsady drzew, na gruntach, do których zostanie mu przyznana ostatnia płatność ekologiczna z tytułu realizacji zobowiązania ekologicznego w zakresie wariantu 10.1.1 lub 10.2, przez 2 lata od zakończenia realizacji tego zobowiązania.

Płatność ekologiczna jest przyznawana do:

- gruntów ornych, na których występują uprawy wymienione w załączniku nr 4 do rozporządzenia Ministra Rolnictwa i Rozwoju Wsi z dnia 13.03.2015 r. w sprawie szczegółowych warunków i trybu przyznawania pomocy finansowej w ramach działania „Rolnictwo ekologiczne” objętego Programem Rozwoju Obszarów Wiejskich na lata 2014–2020 – w przypadku pakietów 1–3, 5, 7–9 lub 11 lub wariantu 4.1.2 lub 10.1.2,
- trwałych użytków zielonych - w przypadku pakietów 5 i 11, jeżeli w trakcie realizacji tych pakietów grunty orne, na których jest uprawiana mieszanka wieloletnia traw albo mieszanka wieloletnia traw z bobowatymi drobnonasiennymi, stały się trwałymi użytkami zielonymi oraz w przypadku pakietów 6 i 12,
- sadów, w których są uprawiane drzewa lub krzewy z gatunków wymienionych w załączniku nr 4 do rozporządzenia w sprawie szczegółowych warunków i trybu przyznawania pomocy finansowej w ramach działania „Rolnictwo ekologiczne” objętego Programem Rozwoju Obszarów Wiejskich na lata 2014–2020 – w przypadku wariantów 4.1.1 lub wariantu 4.2 lub wariantu 10.1.1 lub wariantu 10.2.

W ramach **wariantu 4.1.1 Podstawowe uprawy sadownicze w okresie konwersji, wariantu 4.2 Ekstensywne uprawy sadownicze w okresie konwersji, wariantu 10.1.1 Podstawowe uprawy sadownicze po okresie konwersji oraz wariantu 10.2 Ekstensywne uprawy sadownicze po okresie konwersji** dopuszczalna jest uprawa na działce rolnej co najmniej dwóch upraw różnych roślin w ramach tych wariantów pod warunkiem, że zajmują łącznie zwarty obszar o powierzchni co najmniej 0,1 ha (**uprawa wielogatunkowa**).

Jeżeli w ramach uprawy wielogatunkowej na danym gruncie są uprawiane drzewa lub krzewy w ramach wariantów **4.1.1, 4.2, 10.1.1, 10.2**, płatność ekologiczna do takiego gruntu, jest przyznawana w danym roku według stawek płatności określonych dla wariantu odpowiednio **4.2 Ekstensywne uprawy sadownicze w okresie konwersji** lub **10.2 Ekstensywne uprawy sadownicze po okresie konwersji**.

Jeżeli w trakcie realizacji zobowiązania ekologicznego w zakresie **pakietów 1-6** (w okresie konwersji), rolnik **zakończy okres konwersji**, płatność ekologiczna w danym roku jest przyznawana wg stawek określonych dla odpowiednich **pakietów 7-12** (po okresie konwersji).

Pomimo stwierdzenia w trakcie realizacji zobowiązania ekologicznego **w zakresie pakietu 7-12** (po okresie konwersji), że **okres konwersji nie został zakończony**, płatność ekologiczna w danym roku jest przyznawana wg stawek płatności określonych dla **pakietów 7-12**.

W przypadku **pakietów 1-6** (w okresie konwersji), płatność ekologiczna jest przyznawana do użytków rolnych będących **w okresie konwersji**, ale nie dłużej niż przez 3 lata realizacji zobowiązania ekologicznego. W przypadku, gdy okres konwersji jest **dłuższy niż 3 lata** - płatność ekologiczna jest przyznawana wg stawek określonych dla odpowiednich **pakietów 7-12** (po okresie konwersji).

W przypadku realizacji zobowiązania ekologicznego w ramach **pakietów 1-6** (w okresie konwersji) na gruntach rolnych do których rolnikowi została przyznana pomoc w ramach pakietu rolnictwo ekologiczne na podstawie:

- rozporządzenia Rady Ministrów z dnia 20 lipca 2004 r. w sprawie *szczegółowych warunków i trybu udzielania pomocy finansowej na wspieranie przedsięwzięć rolnośrodowiskowych i poprawy dobrostanu zwierząt objętej planem rozwoju obszarów wiejskich* (Dz. U. Nr 174, poz. 1809, z późn. zm.), lub
- rozporządzenia Ministra Rolnictwa i Rozwoju Wsi z dnia 26 lutego 2009 r. w sprawie *szczegółowych warunków i trybu przyznawania pomocy finansowej w ramach działania „Program rolnośrodowiskowy” objętego Programem Rozwoju Obszarów Wiejskich na lata 2007–2013* (Dz. U. Nr 33, poz. 262, z późn. zm.), lub
- rozporządzenia Ministra Rolnictwa i Rozwoju Wsi z dnia 13 marca 2013 r. w sprawie *szczegółowych warunków i trybu przyznawania pomocy finansowej w ramach działania „Program rolnośrodowiskowy” objętego Programem Rozwoju Obszarów Wiejskich na lata 2007–2013* (Dz. U. poz. 361 i 1312 oraz z 2014 r. poz. 324 i 1487, z 2015 poz. 350 i 908),

płatność ekologiczna do tych gruntów jest przyznawana wg stawek określonych odpowiednio dla **pakietów 7-12** (po okresie konwersji).

Płatność ekologiczna jest przyznawana w wysokości:

- 100% stawki płatności – za powierzchnię od 0,1 ha do 50 ha,
- 75% stawki płatności – za powierzchnię powyżej 50 ha do 100 ha,
- 60% stawki płatności – za powierzchnię powyżej 100 ha.

Szczegółowe wymogi dla poszczególnych pakietów lub wariantów płatności ekologicznej (PROW 2014-2020) dostępne są na stronie internetowej ARiMR (<http://www.arimr.gov.pl>), w Biurach Powiatowych oraz Oddziałach Regionalnych ARiMR.

B5.1. Koszty transakcyjne

Rolnikowi mogą zostać przyznane koszty transakcyjne poniesione z tytułu kontroli gospodarstwa ekologicznego przez jednostkę certyfikującą w zakresie rolnictwa ekologicznego.

W przypadku ubiegania się o refundację kosztów transakcyjnych, należy zaznaczyć odpowiednie pola „w tym przyznanie kosztów transakcyjnych” na pierwszej stronie *Wniosku o przyznanie płatności na rok 2016*.

W przypadku, gdy rolnik jest jednocześnie beneficjentem poddziałania „Wsparcie na przystępowanie do systemów jakości” w ramach PROW 2014-2020 lub działania „Uczestnictwo rolników w systemach jakości żywności” w ramach PROW 2007-2013, koszty transakcyjne w takim przypadku nie przysługują.

B5.2. Wymagane załączniki

1. Do wniosku o przyznanie pierwszej lub kolejnej płatności ekologicznej dołącza się:

- Materiał graficzny – na którym rolnik zaznacza:
 - ✓ granice działek rolnych, na których realizuje poszczególne pakiety i warianty objęte zobowiązaniem ekologicznym oraz określone w planie działalności ekologicznej elementy krajobrazu rolniczego nieużytkowane rolniczo oraz
 - ✓ drzewa będące pomnikami przyrody, rowy do 2 metrów szerokości oraz oczka wodne w rozumieniu przepisów o ochronie gruntów rolnych i leśnych o łącznej powierzchni mniejszej niż 100 m² - w przypadku, gdy rolnik ubiega się o przyznanie płatności ekologicznej, a nie ubiega się o przyznanie jednolitej płatności obszarowej.
- *Oświadczenie o utrzymaniu minimalnej obsady drzew przez 2 lata od zakończenia realizacji zobowiązania ekologicznego w zakresie upraw sadowniczych* - w przypadku, gdy rolnik ubiega się **po raz pierwszy** o przyznanie płatności w ramach **wariantu 10.1.1** lub **wariantu 10.2**.
- *Oświadczenie o grupie rolników* – w przypadku, gdy warunek posiadania minimalnej powierzchni użytków rolnych lub warunek posiadania zwierząt w ramach pakietu 5, 6, 11 lub 12, rolnik spełnia wraz z innym rolnikiem.
- *Oświadczenie współmałżonka o wyrażeniu zgody na uwzględnienie zwierząt będących w jego posiadaniu do ustalenia powierzchni, do której przysługuje płatność ekologiczna w zakresie pakietu 5, 6, 11 oraz 12* - w przypadku realizacji **pakietu 5, 6, 11 oraz 12**.

2. Do dnia 31 października roku, w którym został złożony wniosek o przyznanie płatności ekologicznej składa się:

- *Zaświadczenie wydane przez podmiot prowadzący rejestr koniowatych*, o którym mowa w przepisach o systemie identyfikacji i rejestracji zwierząt – w przypadku realizacji **pakietu 5, 6, 11 oraz 12**.

B5.3. Zmiana zobowiązania ekologicznego

Zobowiązanie ekologiczne w zakresie wielkości obszaru oraz miejsca realizacji zobowiązania w trakcie jego realizacji **nie podlega zmianie**.

W ramach realizacji zobowiązania ekologicznego w zakresie pakietów **1–3, 5, 7–9 lub 11** lub wariantu **4.1.2** lub **10.1.2**, rolnik może dokonywać **zmiany uprawianych roślin, miejsca ich uprawy lub zmiany wariantów lub pakietów** objętych tym zobowiązaniem, jeżeli mimo dokonania tych zmian są spełnione warunki przyznania płatności ekologicznej z tytułu realizacji tego zobowiązania. W przypadku uprawy rośliny dwuletniej, zmiana uprawianej rośliny, zmiana miejsca jej uprawy oraz zmiana wariantu lub pakietu jest dopuszczalna po upływie dwóch lat uprawy tej rośliny.

W przypadku realizacji zobowiązania ekologicznego w zakresie pakietów **6 oraz 12** (Trwałe użytki zielone) oraz wariantów **4.1.1** lub wariantu **4.2** lub wariantu **10.1.1** lub wariantu **10.2** (Uprawy sadownicze, z wyjątkiem uprawy maliny, truskawki lub poziomki), **nie można dokonywać zmiany uprawianych roślin oraz miejsca ich uprawy**.

W przypadku realizacji pakietu 5 lub 11 na gruntach ornych, na których jest uprawiana mieszanka wieloletnia traw albo mieszanka wieloletnia traw z bobowatymi drobnonasiennymi, pakiety te można zastąpić pakietami 6 lub 12, jeżeli grunty, na których uprawiane są te mieszanki stały się trwałymi użytkami zielonymi.

Jeżeli w trakcie realizacji zobowiązania ekologicznego w zakresie **pakietów 1-6** (w okresie konwersji) **zostanie zakończony okres konwersji**, co zostanie potwierdzone na wykazie przekazanym przez jednostkę certyfikującą w zakresie rolnictwa ekologicznego, rolnik od roku, w którym zakończył okres konwersji realizuje odpowiednio **pakiet 7-12** (po okresie konwersji).

Jeżeli w trakcie realizacji zobowiązania ekologicznego w zakresie **pakietów 7-12** (po okresie konwersji) zostanie stwierdzone, że **okres konwersji nie został zakończony**, co zostanie potwierdzone na wykazie przekazanym przez jednostkę certyfikującą w zakresie rolnictwa ekologicznego, rolnik od roku, w którym stwierdzono, że okres konwersji nie został zakończony, realizuje odpowiednio **pakiet 1-6** (w okresie konwersji).

B6. Wyplata pomocy na zalesianie (PROW 2007-2013)

W roku 2016 beneficjenci mogą ubiegać się o wypłatę pomocy na zalesianie (PROW 2007-2013) – premia pielęgnacyjna i premia zalesieniowa. Ubiegając się o wypłatę pomocy na zalesianie rolnik obowiązkowo wypełnia Sekcją VIII A, w której rolnik podaje niezbędne dane do ustalenia wysokości pomocy. Sekcja VIII A stanowią integralną część wniosku o wypłatę pomocy na zalesianie.

Beneficjent do wniosku o wypłatę pomocy na zalesianie dołącza następujące załączniki:

- podpisane załączniki graficzne, na których zaznacza:
 - ✓ znajdujące się w obrębie działki rolnej elementy krajobrazu podlegające zachowaniu tj.: drzewa będące pomnikami przyrody, objęte ochroną na podstawie przepisów o ochronie przyrody, rowy, których szerokość nie przekracza 2 m, oczka wodne w rozumieniu przepisów o ochronie gruntów rolnych i leśnych o łącznej powierzchni mniejszej niż 100 m²,
 - ✓ na posiadanych użytkach rolnych granice zalesionego gruntu
- nie dotyczy beneficjentów, którzy w 2016 r. ubiegają się o przyznanie jednolitej płatności obszarowej, a do wniosku o przyznanie tej płatności dołączyli materiał graficzny, lub nie posiadają żadnych działek rolnych, lub działki te są zalesione.
- deklarację powierzchni zalesionych gruntów stanowiącą załącznik do wniosku o wypłatę pomocy na zalesianie (PROW 2007-2013) - w przypadku gdy powierzchnia gruntu, do której beneficjent ubiega się o wypłatę pomocy na zalesianie, jest mniejsza od powierzchni gruntu, do której została przyznana pomoc na zalesianie,
- kopię decyzji w sprawie przekwalifikowania zalesionego gruntu na grunt leśny albo zaświadczenie o przekwalifikowaniu zalesionego gruntu na grunt leśny w wyniku modernizacji ewidencji gruntów i budynków – dotyczy beneficjentów, którzy ubiegają się o piątą premię pielęgnacyjną w piątym roku od wykonania zalesienia oraz premię zalesieniową **począwszy od piątego roku od zalesienia.**

Kopię decyzji w sprawie przekwalifikowania gruntu rolnego na grunt leśny albo zaświadczenie o przekwalifikowaniu zalesionego gruntu na grunt leśny w wyniku modernizacji ewidencji gruntów i budynków składa się do kierownika biura powiatowego Agencji do końca roku kalendarzowego, w którym upływa 5 lat od dnia złożenia oświadczenia o wykonaniu zalesienia zgodnie z planem zalesienia.

B7. Premia pielęgnacyjna i premia zalesieniowa (PROW 2014-2020)

W 2016 r. beneficjenci po raz pierwszy mogą ubiegać się o przyznanie premii pielęgnacyjnej i premii zalesieniowej (PROW 2014-2020).

Premia pielęgnacyjna - stanowi zryczałtowaną płatność z tytułu poniesionych kosztów pielęgnacji wykonanego zalesienia lub gruntu z sukcesją naturalną. Jest przyznawana rolnikowi corocznie przez okres 5 lat tj. przez okres objęty zobowiązaniem do pielęgnacji zalesienia wykonanego na gruncie zgodnie z wymogami planu zalesienia, lub zalesienia występującego na gruncie wskutek sukcesji naturalnej. Premia ta przysługuje do gruntów na których jest realizowane to zobowiązanie. Premia pielęgnacyjna przysługuje również z tytułu zabezpieczenia drzewek repelentami, jeżeli ich zastosowanie jest wymagane planem zalesienia.

Premia zalesieniowa - stanowi zryczałtowaną płatność z tytułu pokrycia utraconych dochodów z działalności rolniczej. Jest przyznawana rolnikowi corocznie przez okres 12 lat, tj. przez okres zobowiązania do utrzymania zalesienia wykonanego na gruncie zgodnie z wymogami planu zalesienia, do gruntów na których jest realizowane to zobowiązanie. Premia zalesieniowa jest przyznawana, jeżeli przed wykonaniem zalesienia gruntów była na nich prowadzona działalność rolnicza.

Premie przysługują do gruntu o powierzchni co najmniej 0,1 ha i szerokości większej niż 20 m, przy czym wymagania, które dotyczy szerokości gruntu, nie stosuje się, jeżeli grunty te graniczą z lasem. Premia pielęgnacyjna i premia zalesieniowa mogą być przyznane jednemu rolnikowi do powierzchni nie większej niż 20 ha.

Ubiegając się o przyznanie premii pielęgnacyjnej i premii zalesieniowej rolnik obowiązkowo wypełnia Sekcją VIII B. Oświadczenie o powierzchni gruntu, na którym zostało wykonane zalesienie, lub gruntu z sukcesją naturalną w ramach PROW 2014–2020. Sekcja VIII B stanowi integralną część wniosku o przyznanie premii pielęgnacyjnej i premii zalesieniowej (PROW 2014-2020).

Beneficjent do wniosku o przyznanie premii pielęgnacyjnej i premii zalesieniowej dołącza podpisane załączniki graficzne, na których zaznacza:

- ✓ na posiadanych użytkach rolnych elementy krajobrazu podlegające zachowaniu, tj.: drzewa będące pomnikami przyrody, objęte ochroną na podstawie przepisów o ochronie przyrody, rowy, których szerokość nie przekracza 2 m, oczka wodne w rozumieniu przepisów o ochronie gruntów rolnych i leśnych o łącznej powierzchni mniejszej niż 100 m²,
- ✓ granice zalesionego gruntu lub gruntu z sukcesją naturalną,
- nie dotyczy beneficjentów, którzy w 2016 r. ubiegają się o przyznanie jednolitej płatności obszarowej, a do wniosku o przyznanie tej płatności dołączyli materiał graficzny.

B7.1 Pierwsza premia pielęgnacyjna do gruntów z sukcesją naturalną na których, zgodnie z planem zalesiania, nie jest wymagane wykonanie zalesienia (PROW 2014-2020)

Premia pielęgnacyjna do gruntów z sukcesją naturalną na których, zgodnie z planem zalesiania, nie jest wymagane wykonanie zalesienia, jest przyznawana rolnikowi corocznie przez okres 5 lat, tj. przez okres objęty zobowiązaniem do pielęgnacji zalesienia występującego na gruncie wskutek sukcesji naturalnej. Premia ta przysługuje do gruntów na których realizowane jest to zobowiązanie. Premia pielęgnacyjna przysługuje również z tytułu zabezpieczenia drzewek repelentami, jeżeli ich zastosowanie jest wymagane planem zalesienia.

Premia przysługuje do gruntów z sukcesją naturalną tzn. do gruntów na których:

- 1) występują drzewa lub krzewy pochodzące z sukcesji naturalnej, należące do rodzimych gatunków lasotwórczych, w tym drzewa lub krzewy gatunków rodzimych wymienionych w załączniku nr 1 do rozporządzenia Ministra Rolnictwa i Rozwoju Wsi z dnia 8 maja 2015 r. w sprawie szczególnych warunków i trybu przyznawania pomocy w ramach działania „Inwestycje w rozwój obszarów leśnych i poprawę żywotności lasów” objętego Programem Rozwoju Obszarów Wiejskich na lata 2014-2020 (Dz. U. poz. 655, z późn. zm.), zwanego rozporządzeniem zalesieniowym,
- 2) drzewa gatunków rodzimych wymienionych w załączniku nr 1 do rozporządzenia zalesieniowego występują w kępach o powierzchni co najmniej 5 arów, a ich liczba na hektar:
 - a) wynosi nie mniej niż 50% liczby sadzonek drzew na hektar określonej w załączniku nr 2 do rozporządzenia zalesieniowego w odniesieniu do poszczególnych gatunków drzew - w przypadku drzew o średniej wysokości do 0, 5 m,
 - b) wynosi nie mniej niż 30% liczby sadzonek drzew na hektar określonej w załączniku nr 2 do rozporządzenia zalesieniowego w odniesieniu do poszczególnych gatunków drzew - w przypadku drzew o średniej wysokości powyżej 0, 5 m,
- 3) powierzchnia kęp, o których mowa w pkt 2, na której występują drzewa wyrosłe w wyniku sukcesji naturalnej, stanowi nie mniej niż 10% powierzchni gruntu,
- 4) średni wiek drzew lub krzewów wyrosłych w wyniku zaprzestania użytkowania rolniczego nie przekracza 20 lat.

Premia przysługuje do powierzchni co najmniej 0,1 ha i szerokości większej niż 20 m, przy czym wymagania, które dotyczy szerokości gruntu, nie stosuje się, jeżeli grunty te graniczą z lasem. Premia pielęgnacyjna może być przyznana jednemu rolnikowi do powierzchni nie większej niż 20 ha.

Ubiegając się o przyznanie pierwszej premii pielęgnacyjnej do gruntów z sukcesją naturalną na których, zgodnie z planem zalesiania, nie jest wymagane wykonanie zalesienia, rolnik obowiązkowo wypełnia Sekcją VIII B. Oświadczenie o powierzchni gruntu, na którym zostało wykonane zalesienie, lub gruntu z sukcesją naturalną w ramach PROW 2014–2020.

W przypadku, gdy beneficjent składa wniosek o przyznanie pierwszej premii pielęgnacyjnej do gruntów z sukcesją naturalną na których, zgodnie z planem zalesiania, nie jest wymagane wykonanie zalesienia, poza podpisanymi załącznikami graficznymi powinien dołączyć do wniosku:

- kopię planu zalesienia potwierdzoną za zgodność z oryginałem przez nadleśniczego, który sporządził ten plan, wraz z kopiami dokumentów dołączonych przez beneficjenta do wniosku o sporządzenie planu zalesienia;
 - ✓ wypisem i wyrysiem z miejscowego planu zagospodarowania przestrzennego dotyczące działek ewidencyjnych, na których są położone grunty z sukcesją naturalną, a w przypadku braku tego planu – zaświadczeniem potwierdzającym, że przeznaczenie gruntów z sukcesją naturalną nie

jest sprzeczne z ustaleniami studium uwarunkowań i kierunków zagospodarowania przestrzennego gminy, a w przypadku braku tego planu oraz tego studium – decyzją o warunkach zabudowy i zagospodarowania terenu;

- ✓ materiałem graficznym wraz z kartą informacyjną, udostępnionymi przez Agencję Restrukturyzacji i Modernizacji Rolnictwa, lub kopią części mapy ewidencyjnej gruntów i budynków, która obejmuje grunty z sukcesją naturalną, z naniesionymi granicami tych gruntów, albo jej powiększenie;
- ✓ zaświadczeniem, wydane przez właściwy organ gminy potwierdzającym, że grunty przeznaczone do zalesienia są położone na obszarze Natura 2000 lub obszarze znajdującym się na liście, o której mowa w art. 27 ust. 3 pkt 1 ustawy z dnia 16 kwietnia 2004 r. o ochronie przyrody (Dz. U. z 2009 r. Nr 151, 1220, z późn. zm.), albo postanowieniem o odmowie wydania takiego zaświadczenia;
- ✓ oświadczeniem wnioskodawcy o powierzchni gruntów z sukcesją naturalną, zawierającym numery działek ewidencyjnych, na których są położone te grunty;
- ✓ wypisem z ewidencji gruntów i budynków dotyczącym działek ewidencyjnych, na których są położone grunty z sukcesją naturalną;
- ✓ mapą sporządzoną przez osobę posiadającą uprawnienia zawodowe, nadane na podstawie ustawy z dnia 17 maja 1989 r. - Prawo geodezyjne i kartograficzne, na podkładzie mapy zasadniczej lub na podkładzie ewidencyjnym, zawierająca:
 - a) wskazanie granic całości gruntów z sukcesją naturalną oraz określenie łącznej powierzchni tych gruntów wraz z powierzchnią działek ewidencyjnych, na których są położone,
 - b) wskazanie granic gruntów o nachyleniu terenu powyżej 12° i określenie powierzchni tych gruntów,
 - c) wskazanie granic kęp i określenie ich powierzchni;
- ✓ opinię regionalnego dyrektora ochrony środowiska o braku sprzeczności planowanego zalesienia z:
 - celami ochrony danego obszaru - jeżeli grunt z sukcesją naturalną jest położony w rezerwacie przyrody lub parku krajobrazowym lub na obszarze ich otulin,
 - planami ochrony albo planami zadań ochronnych danego obszaru - jeżeli grunt z sukcesją naturalną jest położony na obszarze Natura 2000 lub obszarach znajdujących się na liście, o której mowa w art. 27 ust. 3 pkt 1 ustawy o ochronie przyrody – z wyjątkiem przypadku posiadania opinii właściwego dyrektora parku narodowego o braku sprzeczności zalesienia z celami ochrony danego obszaru;
- ✓ opinię właściwego dyrektora parku narodowego o braku sprzeczności zalesienia z celami ochrony danego obszaru – w przypadku gruntu z sukcesją naturalną położonego w parku narodowym lub na obszarze jego otuliny, również w przypadku gdy ten grunt jest położony w granicach obszaru Natura 2000 lub obszaru znajdującego się na liście, o której mowa w art. 27 ust. 3 pkt 1 ustawy o ochronie przyrody;

- dokumenty potwierdzające własność gruntów z sukcesją naturalną;
- pisemną zgodę pozostałych współwłaścicieli na przyznanie premii pielęgnacyjnej do tych gruntów, jeżeli grunty te stanowią przedmiot współwłasności;
- pisemną zgodę małżonka rolnika na przyznanie premii pielęgnacyjnej do tych gruntów, jeżeli grunty stanowią własność małżonka rolnika.

Pierwsza premia pielęgnacyjna do gruntów z sukcesją naturalną na których, zgodnie z planem zalesiania, nie jest wymagane wykonanie zalesienia, będzie przyznana według kolejności ustalonej przy zastosowaniu kryteriów wyboru operacji, pod warunkiem, iż dana operacja (złożony przez rolnika wniosek) uzyska co najmniej 6 punktów.

Punktowa ocena kryteriów wyboru operacji:

grunty z sukcesją naturalną przynajmniej w części są zlokalizowane na korytarzach ekologicznych w rozumieniu art. 5 pkt 2 ustawy o ochronie przyrody położonych na obszarze Natura 2000 określonych w planie ochrony lub planie zadań ochronnych dla obszaru Natura 2000	14 pkt
grunty z sukcesją naturalną przynajmniej w części są zlokalizowane na obszarach zagrożonych erozją wodną określonych w załączniku do rozporządzenia Ministra Rolnictwa i Rozwoju Wsi z dnia 9 marca 2015 r. w sprawie norm w zakresie dobrej kultury rolnej zgodnej z ochroną środowiska (Dz. U. poz. 344), zwanych dalej „gruntami erozyjnymi”	12 pkt
grunty z sukcesją naturalną przynajmniej w części przylegają do śródlądowych wód powierzchniowych, o których mowa w art. 5 ust. 3 ustawy z dnia 18 lipca 2001 r. – Prawo wodne (Dz. U. z 2015 r. poz. 469)	10 pkt
grunty z sukcesją naturalną przynajmniej w części są gruntami o nachyleniu terenu powyżej 12°	8 pkt
grunty z sukcesją naturalną przynajmniej w części przylegają do lasu lub obszaru zalesionego	6 pkt
grunty z sukcesją naturalną przynajmniej w części są położone w województwie o lesistości poniżej 30%	4 pkt

W pierwszej kolejności pierwsza premia pielęgnacyjna przysługuje tym podmiotom, których operacje (wnioski) uzyskały największą sumę punktów.

W przypadku, gdy więcej niż jeden wniosek uzyskał taką samą sumę punktów, premia przysługuje temu podmiotowi, którego grunty przynajmniej w części są położone w gminie o większych potrzebach i preferencjach zalesieniowych według wariantu III – środowiskowego, określonego w Krajowym Programie Zwiększania Lesistości zatwierdzonym przez Radę Ministrów na podstawie art. 14 ust. 2a ustawy z dnia 28 września 1991 r. o lasach (Dz. U. z 2014 r., poz. 1153 z późn. zm.).

W przypadku, gdy na podstawie powyższych kryteriów, nie można ustalić kolejności przysługiwania pierwszej premii pielęgnacyjnej, w pierwszej kolejności premia to przysługuje temu podmiotowi, który ubiega się o przyznanie tej premii w niższej wysokości.

CZĘŚĆ III ZASADY WYPEŁNIANIA WNIOSKU O PRYZYNIANIE PŁATNOŚCI NA ROK 2016

Wnioskodawca powinien wypełnić wszystkie białe pola w formularzu wniosku (pola obowiązkowe), dla płatności, o które ubiega się w roku 2016. Wniosek należy wypełnić czytelnie długopisem, drukowanymi literami, bez skreśleń i poprawek w danych osobowych.

W części *Wniosek o przyznanie płatności na rok 2016*, rolnik zaznacza znakiem „X” rodzaj płatności, o jaką się ubiega.

I. Cel złożenia

Należy zaznaczyć znakiem „X” pole informujące, że formularz stanowi:

wniosek - pole to powinno być zaznaczone tylko w przypadku, gdy rolnik składa wniosek na 2016 rok.

Należy pamiętać o zaznaczeniu znakiem „X” rodzaju płatności, której dotyczy wniosek.

zmiana do wniosku - pole to powinno zostać zaznaczone w przypadku, gdy:

- rolnik z własnej inicjatywy składa zmianę do wcześniej złożonego wniosku o przyznanie płatności bezpośrednich (z wyłączeniem płatności związanych do zwierząt), płatności niezwiązanej do tytoniu, płatności ONW, płatności rolno-środowiskowo-klimatycznej (PROW 2014-2020) z wyłączeniem płatności w zakresie zachowania zagrożonych zasobów genetycznych zwierząt w gospodarstwie, płatności ekologicznej (PROW 2014-2020) oraz płatności rolnośrodowiskowej (PROW 2007-2013) z wyłączeniem płatności w zakresie zachowania zagrożonych zasobów genetycznych zwierząt w gospodarstwie, wypłaty pomocy na zalesianie (PROW 2007-2013), premii pielęgnacyjnej i premii zalesieniowej (PROW 2014-2020) - do dnia 31 maja 2016 r. lub po dniu 31 maja 2016 r., ale przed ostatecznym terminem na złożenie wniosku (16 maja + 25 dni), tj. do dnia 10 czerwca 2016 r., z tym, że zgłoszenie zmiany do wniosku od dnia 17 maja do dnia 10 czerwca 2016 r. spowoduje zmniejszenie kwoty płatności odnoszącej się do danej powierzchni działek o 1% za każdy dzień roboczy opóźnienia.

Zmiana może polegać na:

- ✓ dodaniu nowych działek ewidencyjnych lub działek rolnych wraz z wymaganymi dla nich załącznikami do uprzednio złożonego wniosku o przyznanie danej płatności (nie jest możliwe zwiększenie powierzchni działek rolnych zadeklarowanych we wniosku o przyznanie płatności),
- ✓ zmniejszeniu zadeklarowanych wcześniej działek rolnych,
- ✓ dokonaniu zmian w dołączonych do wniosku dokumentach (oświadczenia, umowy),
- ✓ dodaniu nowych schematów pomocowych (taką deklarację traktuje się jako złożenie nowego wniosku dla danego schematu pomocowego).
- rolnik z własnej inicjatywy informuje kierownika biura powiatowego ARiMR, że dane zawarte we wniosku są nieprawidłowe lub dane wykazane we wniosku zdezaktualizowały się od czasu jego złożenia (o ile rolnik nie został powiadomiony o zamiarze przeprowadzenia kontroli na miejscu lub nie

został poinformowany o nieprawidłowościach we wniosku). Zmiany te nie mogą skutkować zwiększeniem powierzchni deklarowanych we wniosku o przyznanie płatności na rok 2016 w ramach poszczególnych grup upraw ani dodaniem nowych schematów pomocowych, w tym pakietów lub wariantów w ramach PROW 2007-2013 lub PROW 2014-2020.

Zmiany do wniosku oraz uzupełnienie braków, w tym złożenie załączników oraz wypełnionych materiałów graficznych, składa się na formularzu wniosku z zaznaczonym celem złożenia: *Zmiana do wniosku*. Formularz zmiany powinien zostać wypełniony tylko w zakresie danych, które będą zmodyfikowane lub dodane, są nieprawidłowe lub od czasu złożenia wniosku uległy dezaktualizacji. Ponadto należy wypełnić wszystkie dane osobowe oraz czytelnie podpisać formularz zmiany do wniosku. Należy pamiętać o zaznaczeniu znakiem „X” rodzaju płatności, której dotyczy zmiana.

Braki we wniosku oraz na załącznikach i na materiale graficznym uzupełnione po dniu 10 czerwca 2016 r., nie są uwzględniane w prowadzonym postępowaniu administracyjnym w sprawie przyznania płatności.

korekta wniosku – pole to powinno być zaznaczone w przypadku, gdy rolnik składa wyjaśnienia do wcześniej złożonego wniosku, na wezwanie do złożenia wyjaśnień.

W sytuacji, kiedy korekta dotyczy błędów w danych osobowych wówczas na formularzu korekty należy wypełnić wszystkie dane osobowe oraz czytelnie podpisać korektę, czyli wypełnić: rok, Część I *Cel złożenia*, Część II *Numer identyfikacyjny*, Część III *Podmiot*, pole 25 – *Data i podpis wnioskodawcy*.

W sytuacji, kiedy korekta dotyczy innych nieprawidłowości w odniesieniu do działek ewidencyjnych lub rolnych, wówczas na formularzu korekty należy wypełnić dane osobowe oraz wszystkie dane dotyczące tej niekompletnej działki rolnej lub ewidencyjnej, czyli: rok, Część I *Cel złożenia*, Część II *Numer identyfikacyjny*, Część III *Podmiot*, Część VI *Informacja o załącznikach* - o ile zachodzi taka potrzeba, Tabelę VII – tylko dane błędnej działki ewidencyjnej, Tabelę VIII- tylko dane błędnej działki rolnej i pole 25 – *Data i podpis wnioskodawcy*.

wycofanie części wniosku – pole to powinno być zaznaczone w przypadku, gdy:

- rolnik chce z własnej inicjatywy wycofać część wniosku (część działek ewidencyjnych lub część działek rolnych deklarowanych do danej płatności lub co najmniej jedno zwierzę zadeklarowane do płatności związanych do zwierząt lub zwierzę zadeklarowane w ramach pakietu 7 PROW 2007–2013 lub PROW 2014-2020),
- rolnik chce z własnej inicjatywy wycofać wniosek o przyznanie poszczególnych rodzajów płatności.

Uwaga:

Należy pamiętać o zaznaczeniu znakiem „X” rodzaju płatności, której dotyczy wycofanie części wniosku.

Wycofanie działki rolnej – rolnik zaznacza checkbox „Wycofanie części wniosku” oraz w tabeli VIII wpisuje działkę rolną, którą chce wycofać w części lub całości i wpisuje powierzchnię działki, która jest wycofywana. W przypadku wycofania zwierzęcia do wniosku należy dołączyć *Oświadczenie o zwierzętach wycofanych z płatności*.

wycofanie całego wniosku – pole to powinno być zaznaczone w przypadku, gdy rolnik z własnej inicjatywy chce wycofać cały wniosek o przyznanie płatności w ramach systemów wsparcia bezpośredniego lub cały wniosek o przyznanie płatności dla obszarów z ograniczeniami naturalnymi lub innymi szczególnymi ograniczeniami (ONW), lub cały wniosek o przyznanie płatności rolno-środowiskowo-klimatycznej (PROW 2014-2020), lub cały wniosek o przyznanie płatności ekologicznej (PROW 2014-2020), lub cały wniosek o przyznanie płatności rolnośrodowiskowej (PROW 2007-2013), lub cały wniosek o wypłatę pomocy na zalesianie (PROW 2007-2013) lub cały wniosek o przyznanie premii pielęgnacyjnej i premii zalesieniowej (PROW 2014-2020). Należy pamiętać o zaznaczeniu znakiem „X” rodzaju płatności, której dotyczy wycofanie całego wniosku.

Uwaga:

Wycofanie wniosku po otrzymaniu pierwszej płatności rolnośrodowiskowej lub płatności rolno-środowiskowo-klimatycznej lub płatności ekologicznej będzie skutkowało koniecznością zwrotu otrzymanych środków finansowych, z zastrzeżeniem przypadków siły wyższej lub nadzwyczajnych okoliczności.

Uwaga: W Części I Cel złożenia, na jednym formularzu wniosku należy zaznaczyć tylko jedno z wyżej wymienionych pól, tj. albo wniosek, albo zmiana do wniosku, albo korekta wniosku, albo wycofanie części wniosku, albo wycofanie całego wniosku.

II. Numer identyfikacyjny

Pole 01 - należy wpisać 9-cyfrowy *numer identyfikacyjny* nadany na podstawie przepisów o krajowym systemie ewidencji producentów, ewidencji gospodarstw rolnych oraz ewidencji wniosków o przyznanie płatności. Jeżeli rolnik nie posiada nadanego numeru, jest zobowiązany złożyć do biura powiatowego ARiMR, właściwego ze względu na miejsce zamieszkania lub siedzibę rolnika, najpóźniej wraz z wnioskiem o przyznanie płatności, wniosek o wpis do ewidencji producentów, celem nadania numeru identyfikacyjnego, zgodnie z ustawą z dnia 18 grudnia 2003 r. *o krajowym systemie ewidencji producentów, ewidencji gospodarstw rolnych oraz ewidencji wniosków o przyznanie płatności* (Dz. U. z 2015 r., poz. 807, z późn. zm.).

III. Podmiot

Pole 02 - należy wpisać nazwisko osoby, która ubiega się o przyznanie płatności, a w przypadku osoby prawnej lub jednostki organizacyjnej nieposiadającej osobowości prawnej (j.o.n.o.p) – pełną nazwę.

Pole 03 - należy wpisać pierwsze imię osoby, która ubiega się o przyznanie płatności, a w przypadku osoby prawnej lub jednostki organizacyjnej nieposiadającej osobowości prawnej (j.o.n.o.p) - nazwę skróconą.

Pole 04 - należy wpisać drugie imię osoby (jeżeli je posiada), która ubiega się o przyznanie płatności, a w przypadku jednostki organizacyjnej nieposiadającej osobowości prawnej - nazwę organu założycielskiego.

Pole 05 - należy wpisać numer PESEL (dotyczy osób fizycznych).

Pole 06 - należy wpisać numer REGON, jeżeli został nadany (pole obowiązkowe dla osób prawnych i j.o.n.o.p).

Pole 07 - należy wpisać kod kraju oraz numer paszportu lub innego dokumentu tożsamości; dotyczy osób fizycznych nieposiadających obywatelstwa polskiego.

Pole 08 - należy wskazać znakiem „X” właściwą działalność, jeżeli rolnik ubiegający się o płatność jest aktywnym rolnikiem, a jednocześnie administruje portem lotniczym lub stałymi terenami sportowymi i rekreacyjnymi lub wodociągami lub świadczy usługi przewozu kolejowego lub w zakresie obrotu nieruchomości.

Uwaga:

*Należy pamiętać, iż dane osobowe zadeklarowane we wniosku muszą być zgodne z aktualnymi danymi zadeklarowanymi we wniosku o wpis do ewidencji producentów. W przypadku, gdy dane podmiotowe uległy zmianie w stosunku do danych podmiotowych zgłoszonych we wniosku o wpis do ewidencji producentów, rolnik jest obowiązany złożyć wniosek o wpis do ewidencji producentów z zaznaczonym w części Cel zgłoszenia polem *Zmiana danych*.*

IV. System dla małych gospodarstw

Część IV wniosku należy wypełnić tylko w przypadku, gdy rolnik uznany za rolnika uczestniczącego w systemie dla małych gospodarstw chce wystąpić z tego systemu.

Pole 09 - należy zaznaczyć znakiem „X” w przypadku, gdy rolnik oświadcza, że występuje z systemu dla małych gospodarstw.

V. Liczba posiadanych zwierząt, do których mają zostać przyznane płatności związane do zwierząt

Część V wniosku należy wypełnić tylko w przypadku, gdy rolnik ubiega się o przyznanie płatności związanych do zwierząt: płatności do bydła lub płatności do krów, lub płatności do owiec, lub płatności do kóz. W takim przypadku do wniosku należy dołączyć *Oświadczenie o zwierzętach zadeklarowanych do płatności*. Wzór oświadczenia jest dostępny na stronie internetowej www.arimr.gov.pl oraz w biurach powiatowych i oddziałach regionalnych ARiMR.

Pole 10 - należy wpisać liczbę (nie mniej niż 3 i nie więcej niż 30) posiadanych samic lub samców z gatunku bydło domowe (*Bos taurus*), których wiek w dniu 15 maja 2016 r. nie przekracza 24 miesięcy, tj. urodzone w okresie od dnia 16 maja 2014 r. do dnia 15 maja 2016 r. włącznie.

Pole 11 - należy wpisać liczbę (nie mniej niż 3 i nie więcej niż 30) posiadanych krów z gatunku bydło domowe (*Bos taurus*), których wiek w dniu 15 maja 2016 r. przekracza 24 miesiące, tj. urodzone do dnia 15 maja 2015 r.

Pole 12 - należy wpisać liczbę (nie mniej niż 10) posiadanych samic z gatunku owca domowa (*Ovis aries*), których wiek w dniu 15 maja 2016 r. wynosi co najmniej 12 miesięcy, tj. urodzone do dnia 15 maja 2015 r. włącznie.

Pole 13 - należy wpisać liczbę (nie mniej niż 5) posiadanych samic kóz z gatunku koza domowa (*Capra hircus*), których wiek w dniu 15 maja 2016 r. wynosi co najmniej 12 miesięcy, tj. urodzone do dnia 15 maja 2015 r. włącznie.

Uwaga:

Jeżeli zwierzę jest przedmiotem współposiadania, do wniosku należy dołączyć *Oświadczenie o wyrażeniu zgody na ubieganie się o przyznanie płatności przez współposiadacza*. Wzór oświadczenia dostępny jest na stronie internetowej www.arimr.gov.pl oraz w biurach powiatowych i oddziałach regionalnych ARiMR.

Płatności związane do zwierząt przysługują temu współposiadaczowi, na którego pozostali współposiadacze wyrazili pisemną zgodę. Zgoda nie jest wymagana, jeśli miałyby pochodzić od współposiadacza będącego małżonkiem wnioskodawcy.

VI. Informacja o załącznikach

Pole 14 - należy wpisać nazwę załącznika dołączonego do wniosku oraz liczbę załączników.

Pole 15 - należy wpisać łączną liczbę załączników, którą rolnik dołącza do wniosku o przyznanie płatności na rok 2016. Podana liczba załączników stanowi sumę załączników wymienionych w polu 14.

Materiał graficzny (załącznik graficzny) - zawiera liczbę stron materiału graficznego, który został dołączony do wniosku o przyznanie płatności na rok 2016. Materiały graficzne należy wypełnić zgodnie z zasadami określonymi w niniejszej instrukcji i podpisane obowiązkowo dołączyć do wniosku o przyznanie płatności na rok 2016.

Uwaga:

Wnioskodawca, który po raz pierwszy deklaruje działkę ewidencyjną zobowiązany jest do pozyskania materiału graficznego w biurze powiatowym ARiMR i dołączenia go do składanego wniosku o przyznanie płatności. Płatności zostaną przyznane jedynie do działek rolnych, które są wyrysowane na materiale graficznym.

Wzory załączników, które należy dołączyć do wniosku w zależności od rodzaju płatności oraz wzory załączników są dostępne na stronie internetowej www.arimr.gov.pl oraz w biurach powiatowych i oddziałach regionalnych ARiMR.

Do wniosku o przyznanie płatności rolnośrodowiskowej, płatności rolno-środowiskowo-klimatycznej oraz płatności ekologicznej, dołącza się załączniki wymienione w części II sekcji B3.2, B4.2, B5.2 niniejszej instrukcji.

VII. Oświadczenie o powierzchni działek ewidencyjnych

Do wypełnienia wniosku mogą być wykorzystane dokumenty zawierające dane dotyczące gruntów rolnych, jedynie w zakresie położenia działki ewidencyjnej (województwo, powiat, gmina) oraz numeru działki ewidencyjnej.

Kolumna 10 musi być zawsze uzupełniona przez rolnika, a kolumna 12 wówczas, gdy rolnik zobowiązany jest do realizacji praktyk w zakresie utrzymania obszarów proekologicznych i na działce ewidencyjnej znajdują się elementy EFA.

Rolnik ma obowiązek zadeklarować wszystkie działki ewidencyjne, na których znajdują się grunty kwalifikujące się do przyznania płatności, będące w jego posiadaniu, także w przypadku, gdy działki te nie są deklarowane do jednolitej płatności obszarowej lub płatności związanych do powierzchni upraw lub płatności ONW, lub płatności rolnośrodowiskowej (PROW 2007-2013), lub płatności rolno-środowiskowo-klimatycznej (PROW 2014-2020), lub płatności ekologicznej (PROW 2014-2020), lub pomocy na zalesianie (PROW 2007-2013) lub premii pielęgnacyjnej i premii zalesieniowej (PROW 2014-2020). W przypadku ubiegania się o wypłatę pomocy na zalesianie (PROW 2007-2013) oraz o przyznanie premii pielęgnacyjnej i premii zalesieniowej (PROW 2014-2020) należy zadeklarować działki ewidencyjne, na których znajdują się powierzchnie zalesione, w odniesieniu do których rolnik ubiega się o wypłatę pomocy na zalesienie lub przyznanie premii pielęgnacyjnej i zalesieniowej. Należy zadeklarować działki ewidencyjne, ich położenie i powierzchnie, zgodnie ze stanem faktycznym. W przypadku ubiegania się tylko o wypłatę pomocy na zalesianie (PROW 2007-2013) lub premię pielęgnacyjną i premię zalesieniową (PROW 2014-2020) należy zadeklarować działki ewidencyjne, na których znajdują się powierzchnie zalesione, w odniesieniu do których rolnik ubiega się o tę wypłatę lub premie, wypełniając kolumny 1-8 i 11. W pozostałe kolumny należy wpisać 0 lub „-”.

Jeżeli liczba działek ewidencyjnych, które rolnik deklaruje we wniosku, przewyższa liczbę wierszy przewidzianych w Części VII *Wniosku*, rolnik powinien pobrać dodatkową stronę wniosku *Oświadczenie o powierzchni działek ewidencyjnych* oraz wpisać na niej kolejny numer strony. Strony numeruje się w następujący sposób: w prawym dolnym rogu, po cyfrze 2 należy dopisać kolejną literę alfabetu poczynając od „a”. Pierwsza z dodatkowych stron będzie oznaczona numerem: 2a/4, druga 2b/4, trzecia 2c/4, itd.

W przypadku wpisania w Części VII *Wniosku* niepoprawnych lub błędnych danych, należy skreślić cały wiersz, w którym wystąpił błąd, jedną kreską tak, aby zapis był widoczny i obok kreski należy złożyć czytelny podpis i datę. Nowe, poprawne dane należy wpisać bezpośrednio pod skreślonym wierszem.

Zasady wypełniania poszczególnych kolumn w Części VII wniosku.

kolumna 1 - należy wpisać numery porządkowe działek ewidencyjnych.

kolumny od 2 do 4 - należy wpisać odpowiednio: nazwę województwa, powiatu i gminy, na terenie których położona jest dana działka ewidencyjna.

kolumny od 5 do 8 - należy wpisać odpowiednio: nazwę obrębu ewidencyjnego, numer obrębu ewidencyjnego, numer arkusza mapy, numer działki ewidencyjnej.

kolumna 9 – powierzchnia kwalifikującego się hektara ogółem na działce ewidencyjnej.

Należy zadeklarować powierzchnię kwalifikującego się hektara ogółem na działce ewidencyjnej. Powierzchnię podaje się w hektarach z dokładnością do 1 ara (do dwóch miejsc po przecinku).

Za kwalifikujący się hektar uznaje się:

▪ wszelkie użytki rolne (grunty orne, trwałe użytki zielone, uprawy trwałe):

✓ wykorzystywane do prowadzenia działalności rolniczej lub – w przypadku, gdy obszar wykorzystuje się także do prowadzenia działalności pozarolniczej – wykorzystywane głównie do prowadzenia działalności rolniczej (z wyłączeniem obszarów na lotniskach, polach golfowych i boiskach sportowych), lub

✓ utrzymywane w stanie, dzięki któremu nadają się one do wypasu lub uprawy, poprzez obowiązkowe wykonanie co najmniej jednego zabiegu agrotechnicznego polegającego na usuwaniu niepożądanego roślinności, w terminie do dnia 31 lipca 2016 r., a w przypadku gruntów:

- 1) ugorowanych, na których w okresie od dnia 1 stycznia do dnia 31 lipca 2016 r. nie jest prowadzona produkcja rolna i które zostały zadeklarowane we wniosku o przyznanie płatności jako obszary proekologiczne;
- 2) na których znajdują się cenne siedliska przyrodnicze oraz siedliska lęgowe ptaków, zadeklarowanych we wniosku o przyznanie pomocy finansowej w ramach:
 - a) „Programu rolnośrodowiskowego” objętego Programem Rozwoju Obszarów Wiejskich na lata 2007–2013 – w terminie i zakresie określonych w przepisach o wspieraniu rozwoju obszarów wiejskich z udziałem środków Europejskiego Funduszu Rolnego na rzecz Rozwoju Obszarów Wiejskich w ramach Programu Rozwoju Obszarów Wiejskich na lata 2007–2013,

b) „Działania rolno-środowiskowo-klimatycznego” objętego Programem Rozwoju Obszarów Wiejskich na lata 2014–2020 – w terminie i zakresie określonych w przepisach o wspieraniu rozwoju obszarów wiejskich z udziałem środków Europejskiego Funduszu Rolnego na rzecz Rozwoju Obszarów Wiejskich w ramach Programu Rozwoju Obszarów Wiejskich na lata 2014–2020.

▪ **każdy obszar, który zapewnił rolnikowi prawo do jednolitej płatności obszarowej w 2008 r. i który:**

- ✓ nie spełnia powyższych warunków ze względu na objęcie obszaru ochroną na mocy dyrektywy ws. ochrony siedlisk przyrodniczych oraz dzikiej fauny i flory, dyrektywy wodnej, dyrektywy ws. ochrony dzikiego ptactwa, (np. powierzchnie deklarowane na obszarach Natura 2000),
- ✓ jest zalesiony w ramach PROW 2007-2013 lub PROW 2014-2020.

▪ elementy krajobrazu stanowiące tradycyjne elementy dobrej kultury rolnej lub użytkowania ziemi.

Kwalifikujący się hektar na potrzeby płatności ONW oznacza wszelkie użytki rolne (grunty orne, trwałe użytki zielone, uprawy trwałe) oraz elementy krajobrazu stanowiące tradycyjnie element dobrej kultury rolnej lub użytkowania ziemi, opisane w sekcji A3 niniejszej instrukcji.

W przypadku deklarowania, do płatności rolno-środowiskowo-klimatycznej (PROW 2014-2020) w ramach pakietu 4. Cenne siedliska i zagrożone gatunki ptaków na obszarach Natura 2000 lub pakietu 5. Cenne siedliska poza obszarami Natura 2000 lub do płatności rolnośrodowiskowej (PROW 2007-2013) w ramach wariantu 4.10 Użytki przyrodnicze pakietu 4. Ochrona zagrożonych gatunków ptaków i siedlisk przyrodniczych poza obszarami Natura 2000 lub wariantu 5.10 Użytki przyrodnicze pakietu 5. Ochrona zagrożonych gatunków ptaków i siedlisk przyrodniczych na obszarach Natura 2000, działek rolnych, na których występują siedliska, które nie kwalifikują się do płatności bezpośrednich, ich powierzchnię należy uwzględnić w powierzchni wykazywanej w kolumnie 9.

kolumna 10 – powierzchnia gruntów ornych ogółem na działce ewidencyjnej, w tym gruntów ornych niezgłoszonych do płatności.

Należy zadeklarować powierzchnię wszystkich gruntów ornych na działce ewidencyjnej, które są w posiadaniu wnioskodawcy, nawet wówczas, gdy grunty te nie są zgłoszone do płatności. Powierzchnię podaje się w hektarach z dokładnością do 1 ara (do dwóch miejsc po przecinku).

kolumna 11 – powierzchnia ogółem gruntów niezgłoszonych do płatności.

Należy wpisać ogółem powierzchnię gruntów rolnych znajdujących się na działce ewidencyjnej, która w danym roku **nie jest** zgłoszona do płatności bezpośrednich, płatności ONW, płatności rolno-środowiskowo-klimatycznej (PROW 2014-2020), płatności ekologicznej (PROW 2014-2020), płatności rolnośrodowiskowej (PROW 2007-2013), pomocy na zalesianie gruntów rolnych (PROW 2007-2013) lub premii pielęgnacyjnej i premii zalesieniowej (PROW 2014-2020). Obszar niezgłoszony do płatności obejmuje także grunty orne, które nie zostały zgłoszone do płatności i zostały uwzględnione w kolumnie 10. Powierzchnię podaje się w hektarach z dokładnością do 1 ara (do dwóch miejsc po przecinku).

Uwaga:

W przypadku, gdy wnioskodawca ubiega się wyłącznie o płatność ONW lub płatność rolnośrodowiskową (PROW 2007-2013) lub płatność rolno-środowiskowo-klimatyczną (PROW 2014-2020) lub płatność ekologiczną (PROW 2014-2020) lub wypłatę pomocy na zalesianie (PROW 2007-2013) lub przyznanie premii pielęgnacyjnej i premii zalesieniowej (PROW 2014-2020) i posiada na tej działce ewidencyjnej grunty niezgłoszone do płatności, wówczas wypełnia kolumnę 11 i nie wypełnia kolumn 12-14.

Uwaga:

Jeśli wnioskodawca nie zadeklaruje wszystkich gruntów rolnych (w tym powierzchni mniejszej niż 0,1 ha), a różnica pomiędzy powierzchnią zadeklarowanych gruntów rolnych i powierzchnią gruntów rolnych, będących w posiadaniu wnioskodawcy, wynosi więcej niż 3% powierzchni zadeklarowanej do płatności/pomocy, należna za dany rok kwota płatności bezpośrednich lub płatności ONW, lub płatności rolnośrodowiskowej (PROW 2007-2013), lub płatności rolno-środowiskowo-klimatycznej (PROW 2014-2020), lub płatności ekologicznej (PROW 2014-2020), lub pomocy na zalesianie (PROW 2007-2013) – Schemat I, lub przyznania premii pielęgnacyjnej i premii zalesieniowej (PROW 2014-2020), będzie pomniejszona o maksymalnie 3%.

kolumna 12 – powierzchnia trwałych użytków zielonych niezgłoszonych do płatności.

Należy wpisać powierzchnię trwałych użytków zielonych oraz wyznaczonych trwałych użytków zielonych wartościowych pod względem środowiskowym, która w danym roku nie jest zgłoszona do płatności. Powierzchnię podaje się w hektarach z dokładnością do 1 ara (do dwóch miejsc po przecinku).

Obszar trwałych użytków zielonych, w tym niezgłoszonych do płatności powinien zostać uwzględniony także w kolumnie 11.

kolumna 13 – nazwa uprawy prowadzonej na gruntach ornych niezgłoszonych do płatności.

Należy wpisać nazwę uprawy, która jest prowadzona na gruntach ornych, które nie zostały zgłoszone do płatności.

kolumna 14 – powierzchnia uprawy niezgłoszona do płatności.

Należy wpisać powierzchnię uprawy, która w danym roku nie jest zgłoszona do płatności, podanej w kolumnie 13. Powierzchnię podaje się w hektarach z dokładnością do 1 ara (do dwóch miejsc po przecinku).

Obszar gruntów ornych niezgłoszonych do płatności powinien zostać uwzględniony także w kolumnie 10 oraz w kolumnie 11.

kolumna 15 – element proekologiczny (element EFA).

Jeżeli w gospodarstwie grunty orne zajmują więcej niż 15 ha i wnioskodawca zobowiązany jest do utrzymania obszaru proekologicznego, a na danej działce ewidencyjnej występują elementy EFA uwzględniane przy wyliczaniu powierzchni EFA, wówczas należy wstawić znak X. Dodatkowo należy dołączyć do wniosku oświadczenie o powierzchni obszarów proekologicznych.

Uwaga:

Każdy zadeklarowany we wniosku element EFA należy wyrysować na materiale graficznym. Zaleca się zgłaszać elementy EFA, gdy powierzchnia gruntów ornych jest nieznacznie mniejsza niż 15 ha, a także zaleca się zgłaszać większą powierzchnię obszarów EFA niż wymagane 5% powierzchni gruntów ornych, w celu uniknięcia ewentualnych zmniejszeń płatności w przypadku, gdy w wyniku przeprowadzonej kontroli na miejscu zostanie stwierdzona większa niż zgłaszana przez rolnika powierzchnia gruntów ornych (powyżej 15 ha) lub zostanie stwierdzona mniejsza powierzchnia obszaru EFA.

VIII. Oświadczenie o sposobie wykorzystania działek rolnych

W tej sekcji należy wpisać wszystkie działki rolne, do których wnioskodawca ubiega się o przyznanie płatności. Powierzchnie działek rolnych należy podać zgodnie ze stanem faktycznym.

W przypadku, gdy w części VIII wniosku dane są nieaktualne, należy skreślić cały wiersz, w którym znajdują się nieaktualne dane, jedną kreską tak, aby zapis był widoczny i obok kreski należy złożyć czytelny podpis i datę. Nowe, poprawne dane należy wpisać w pierwszym wolnym wierszu.

W przypadku, gdy działka rolna położona jest na kilku działkach ewidencyjnych, należy obowiązkowo wpisać w kolejne wiersze kolumny 4, numery wszystkich działek ewidencyjnych, na których jest położona ta działka rolna. W tym przypadku w kolumnie 5 podaje się powierzchnię części działki rolnej położonej w granicach każdej działki ewidencyjnej (nie należy ponownie wypełniać kolumn 1-3). W przypadku, gdy nie zostaną zadeklarowane wszystkie działki ewidencyjne, na których położona jest dana działka rolna, wówczas płatności zostaną przyznane tylko do powierzchni działki rolnej położonej na zadeklarowanych we wniosku działkach ewidencyjnych.

Jeżeli liczba działek rolnych, które rolnik deklaruje we wniosku, przewyższa liczbę wierszy przewidzianych w części VIII wniosku, rolnik powinien pobrać dodatkową stronę wniosku oświadczenie o sposobie wykorzystywania działek rolnych oraz dopisać kolejne działki rolne. Dodatkowe strony numeruje się w następujący sposób: w prawym dolnym rogu, po cyfrze 3 należy dopisać kolejną literę alfabetu poczynając od „a”. Pierwsza z dodatkowych stron będzie oznaczona numerem: 3a/4, druga 3b/4, trzecia 3c/4, itd.

Uwaga:

Każdą zadeklarowaną we wniosku działkę rolną należy wyrysować na materiale graficznym. Przykład wypełnienia wniosku znajduje się w części IV niniejszej instrukcji.

kolumna 1 – zawiera oznaczenia literowe wszystkich działek rolnych. Litera, którą została oznaczona działka rolna, może wystąpić tylko jeden raz.

W przypadku deklarowania działek rolnych do: jednolitej płatności obszarowej (grupy upraw: **JPO**, **JPO L**, **JPO Z**), tylko do płatności ONW (grupa upraw - **ONW**), tylko do płatności rolnośrodowiskowej (grupa upraw **PRS**), tylko do płatności ekologicznej (grupa upraw **RE**), tylko do płatności rolno-środowiskowo-klimatycznej (grupa upraw **PRSK**), należy wskazać literowe oznaczenie danej działki rolnej, tj. A, B, C, D... itd.

W przypadku deklarowania grupy upraw **ONW** należy wskazać, strefę, na której położona jest dana działka rolna lub jej część: **ONW_1** – obszar ONW typu nizinnej strefa nizinna I; **ONW_2** - obszar ONW typu nizinnej strefa nizinna II; **ONW_3** - obszar ONW typu górskiego; **ONW_4** – obszar ONW typu ze specyficznymi utrudnieniami. Typ obszaru ONW występujący na danej działce ewidencyjnej jest podany w Informacji dotyczącej działek deklarowanych do płatności, przekazanej przez ARiMR wraz ze spersonalizowanym wnioskiem o przyznanie płatności na rok 2016.

W przypadku deklarowania „podrzędnych” działek rolnych z grupami upraw: **TUZ**, **TUZ C** (**TUZ wartościowy pod względem środowiskowym**), **P** (płatności związane do powierzchni upraw – dla każdego rodzaju płatności należy zadeklarować odrębną działkę rolną) oraz wykazywania uprawy **konopi** lub traw na gruntach ornych lub **upraw na gruntach ornych** (na potrzeby dywersyfikacji upraw) oraz pojedynczej uprawy (dla płatności rolnośrodowiskowej lub płatności rolno-środowiskowo-klimatycznej lub płatności ekologicznej), działki te oznaczyć należy np. A1, A2 ... A10, AA1, AA2...itd.

W przypadku deklarowania grupy upraw **P OM** (płatności do owoców miękkich) i realizacji praktyki dywersyfikacji upraw, należy dodatkowo wykazać, jako odrębną „podrzedną” działkę rolną, powierzchnię uprawy truskawki (uprawy maliny nie trzeba wykazywać, gdyż uprawa maliny zalicza się do upraw trwałych). W przypadku grupy upraw **P WB** (płatności do roślin wysokobiałkowych) należy zawsze dodatkowo wykazać w odrębnej pozycji we wniosku powierzchnię uprawy soi, jako odrębną „podrzedną” działkę rolną - o ile dotyczy, a w przypadku realizacji praktyki dywersyfikacji upraw dodatkowo należy wykazać, jako odrębne „podrzedne” działki rolne, wszystkie pojedyncze uprawy zgłoszone do tej płatności. Działki te należy oznaczać we wniosku, np. A1a, A1b... itd.

kolumna 2 – należy wpisać oznaczenia zgodnie z niniejszymi zasadami:

1) w przypadku, gdy wnioskodawca do danej działki rolnej (zwały obszar gruntu) ubiega się o przyznanie jednolitej płatności obszarowej, stosuje się oznaczenie **JPO**; dla obszarów zalesionych po 2008 r. w ramach działania Zalesianie gruntów rolnych oraz zalesianie gruntów innych niż rolne (PROW 2007-2013) Schemat I - Zalesianie gruntów rolnych oraz zalesionych w ramach działania Inwestycje w rozwój obszarów leśnych i poprawę żywotności lasów (PROW 2014-2020) stosuje się oznaczenie **JPO L**; dla obszarów zagajników o krótkiej rotacji stosuje się oznaczenie **JPO Z**.

Minimalna powierzchnia powyższych działek wynosi 0,1 ha. Oznaczenie danej działki rolnej A, B, C, D... itd.

2) w przypadku, gdy wnioskodawca ubiega się o przyznanie płatności związanej do powierzchni upraw stosuje się następujące oznaczenia: **P skrobia** – płatność do powierzchni uprawy ziemniaków skrobiowych (tylko do powierzchni objętej umową), **P burak cukrowy** – płatność do powierzchni uprawy buraków cukrowych (tylko do powierzchni objętej umową), **P chmiel** – płatność do powierzchni uprawy chmielu, **P len** – płatność do powierzchni uprawy lnu, **P konopie** – płatność do powierzchni uprawy konopi włóknistych, **P WB** – płatność do powierzchni upraw roślin wysokobiałkowych, **P OM** – płatność do powierzchni upraw owoców miękkich, **P pomidory** – płatność do powierzchni uprawy pomidorów (tylko do powierzchni objętej umową).

Minimalna powierzchnia powyższych działek wynosi 0,1 ha. Oznaczenie danej działki rolnej A1, A2... A10, AA1, AA2... itd.

W przypadku dodatkowego wykazywania poszczególnych upraw w grupie **P OM** i **P WB** nie jest wymagana minimalna powierzchnia 0,1 ha. Oznaczenie danej działki rolnej A1a, A1b... itd.

3) w przypadku ubiegania się o przyznanie jednolitej płatności obszarowej i o przyznanie płatności rolnośrodowiskowej (z wyjątkiem pakietu 2. Rolnictwo ekologiczne) lub płatności rolno-środowiskowo-klimatycznej stosuje się następujące oznaczenia:

PRS nazwa rośliny uprawnej - płatność rolnośrodowiskowa (PROW 2007-2013),

PRSK nazwa rośliny uprawnej - płatność rolno-środowiskowo-klimatyczna (PROW 2014-2020).

W przypadku ubiegania się o przyznanie jednolitej płatności obszarowej i o przyznanie płatności rolnośrodowiskowej w ramach pakietu 2. Rolnictwo ekologiczne lub płatności ekologicznej stosuje się następujące oznaczenia:

PRS - płatność rolnośrodowiskowa (PROW 2007-2013),

RE - płatność ekologiczna (PROW 2014-2020).

W przypadku deklarowania działek rolnych do **płatności ekologicznej (RE)**, nie jest wymagane podanie rośliny uprawnej, z wyjątkiem:

- uprawy **roślin z przeznaczeniem do wprowadzenia do obrotu jako materiał siewny** na podstawie przepisów ustawy z dnia 9 listopada 2012 r. o nasiennictwie (Dz. U. poz. 1512, z późn. zm.),
- uprawy **roślin dwuletnich**,
- uprawy **mieszanki wieloletnich traw albo mieszanki wieloletnich traw z bobowatymi drobnonasiennymi** w ramach pakietu 5 lub 11 (Uprawy paszowe),
- upraw deklarowanych w ramach wariantów **sadowniczych z wyłączeniem uprawy truskawki, poziomki i maliny**,
- uprawy roślin **bobowatych grubonasiennych lub gorczycy białej** uprawiane w plonie głównym w ramach pakietu 1 lub 7 (Uprawy rolnicze) na **nawóz zielony**,
- upraw roślin **bobowatych drobnonasienne, traw lub ich mieszanek uprawianych** w plonie głównym w ramach pakietu 5 lub 11 (Uprawy paszowe) na **nawóz zielony**,
- upraw **wieloletnich roślin bobowatych drobnonasiennych, wieloletnich traw lub ich mieszanek** uprawianych w plonie głównym w ramach pakietu 5 lub 11.

W przypadku deklarowania działek rolnych do **płatności rolnośrodowiskowej w ramach pakietu 2 (PRS)**, nie jest wymagane podanie rośliny uprawnej, z wyjątkiem:

- uprawy **roślin dwuletnich**,
- upraw deklarowanych w ramach wariantów **sadowniczych z wyłączeniem uprawy truskawki, poziomki i maliny**,
- uprawy **mieszanki wieloletnich traw albo mieszanki wieloletnich traw z bobowatymi drobnonasiennymi**.

W przypadku uprawy **roślin bobowatych grubonasiennych, gorczycy białej oraz bobowatych drobnonasiennych, traw lub ich mieszanek** wskazanie **przeznaczenia plonu** jest obowiązkowe (np. **bobik na nawóz zielony, koniczyna biała na nawóz zielony**).

W ramach **wariantu 4.1.1, 4.2, 10.1.1, 10.2** w zakresie działania **Rolnictwo ekologiczne**, dopuszczalna jest uprawa na działce rolnej co najmniej dwóch upraw różnych roślin w ramach tych wariantów pod warunkiem, że zajmują łącznie zwarty obszar o powierzchni co najmniej 0,1 ha (uprawa wielogatunkowa). W takim przypadku, jako roślinę uprawną należy wpisać sad mieszany, a w uwagach w kolumnie 10, wymienić gatunki roślin stanowiące uprawę wielogatunkową, np. **RE sad mieszany** (w uwagach: jabłoń domowa, grusza domowa, dereń jadalny, rokitnik zwyczajny, śliwa japońska).

Ponadto, w przypadku roślin, które mogą być uprawiane w cyklu rocznym lub wieloletnim, rolnik określa, czy dana roślina jest uprawiana jako **roślina jednoroczna (UR)**, **roślina dwuletnia (UD)**, czy jako **roślina wieloletnia (UW)**, np. nostrzyk biały – UR, nostrzyk biały - UW, nostrzyk żółty – UD, nostrzyk żółty – UW.

W przypadku deklarowania w ramach pakietu 4 lub 5, siedlisk **nie będących TUZ**, należy jako uprawę zadeklarować **PRS nazwa siedliska** lub **PRSK OP (obszar przyrodniczy) nazwa siedliska** (dotyczy 4.2/5.2, 4.3/5.3, 4.6/5.6) np. **PRS torfowiska wysokie (7110, 7120)** lub **PRSK OP wilgotne wrzosowiska (4010)**. W przypadku wariantów 4.8-4.11 należy zadeklarować **PRSK OP**.

Minimalna powierzchnia powyższych działek wynosi 0,1 ha. Oznaczenie danej działki rolnej A1, A2... A10, AA1, AA2... itd.

4) obszar gruntu, do którego rolnik ubiega się o przyznanie jednolitej płatności obszarowej:

- a) na którym prowadzona jest uprawa konopi włóknistych (**konopie**),
- b) stanowiący trwały użytek zielony (**TUZ**),
- c) stanowiący trwały użytek zielony przyrodniczo wartościowy pod względem środowiskowym (**TUZ C**),
- d) objęty uprawą jednej rośliny na gruntach ornych na potrzeby dywersyfikacji upraw,

- e) na którym prowadzona jest uprawa traw na gruncie ornym (**trawy na gruncie ornym**), oznacza się jako odrębną „podrzędną” działkę rolną, podając oznaczenie grupy upraw: TUZ lub TUZ C albo używając „nazwy” uprawy. Dla działek tych nie jest wymagana minimalna powierzchnia 0,1 ha. Oznaczenie danej działki rolnej A1, A2... A10, AA1, AA2... itd.
- 5) w przypadku ubiegania się **tylko** o przyznanie płatności ONW obszar, do którego rolnik ubiega się o płatność ONW, oznacza się, jako odrębną „główną” działkę rolną stosując oznaczenie **ONW. Minimalna powierzchnia działki rolnej wynosi 0,1 ha.**
- 6) w przypadku ubiegania się **tylko** o płatność rolnośrodowiskową (PROW 2007-2013), obszar ten oznacza się, jako odrębną „główną” działkę rolną podając oznaczenie **PRS. Minimalna powierzchnia działki rolnej wynosi 0,1 ha.** W przypadku ubiegania się o przyznanie płatności w ramach wariantów 9.3 lub 9.4 należy każdy pas między śródpolnej zadeklarować jako odrębną działkę rolną, o powierzchni stanowiącej iloczyn szerokości między oraz jej długości – w takim przypadku powierzchnia działki rolnej może wynosić poniżej 0,1 ha.
- 7) w przypadku ubiegania się **tylko** o płatność rolno-środowiskowo-klimatyczną (PROW 2014-2020), obszar ten oznacza się, jako odrębną „główną” działkę rolną podając oznaczenie **PRSK. Minimalna powierzchnia działki rolnej wynosi 0,1 ha.**
- 8) w przypadku ubiegania się **tylko** o płatność ekologiczną (PROW 2014-2020), obszar ten oznacza się jako odrębną „główną” działkę rolną podając oznaczenie **RE. Minimalna powierzchnia działki rolnej wynosi 0,1 ha.**

Uwaga:

W przypadku płatności rolno-środowiskowo-klimatycznej (PROW 2014-2020) oraz płatności rolnośrodowiskowej (PROW 2007-2013), z wyłączeniem pakietu 2. Rolnictwo ekologiczne działka rolna obejmuje pojedynczą roślinę uprawną lub mieszanek roślin. W przypadku upraw deklarowanych do płatności rolnośrodowiskowej (PROW 2007-2013) w ramach **pakietu 2. Rolnictwo ekologiczne** lub upraw deklarowanych w ramach działania **Rolnictwo ekologiczne** (PROW 2014-2020) działkę rolną stanowi kilka przylegających do siebie upraw, deklarowanych jako **grupa upraw RE** – w przypadku płatności ekologicznej lub **grupa upraw PRS** – w przypadku płatności rolnośrodowiskowej, pod warunkiem, że wszystkie uprawy na tej działce rolnej należą do tej samej grupy upraw (ten sam pakiet lub jego wariant).

W przypadku deklarowania łąki trwałej lub pastwiska trwałego do płatności rolnośrodowiskowej, rolno-środowiskowo-klimatycznej oraz ekologicznej jako roślinę uprawną należy zadeklarować **TUZ** (trwały użytek zielony). W przypadku deklarowania łąki trwałej lub pastwiska trwałego jako odrębnego obszaru (TUZ lub TUZ C), nazwa rośliny uprawnej nie jest wymagana, np. **TUZ PRS** lub **TUZ PRSK**.

W przypadku deklarowania działki rolnej do płatności rolnośrodowiskowej (PROW 2007-2013) w ramach **pakietu 6.** Zachowanie zagrożonych zasobów genetycznych roślin w rolnictwie lub płatności rolno-środowiskowo-klimatycznej (PROW 2014-2020) w ramach **pakietu 3.** Zachowanie sadów tradycyjnych odmian drzew owocowych lub pakietu 6. Zachowanie zagrożonych zasobów genetycznych roślin w rolnictwie, należy podać **gatunek oraz odmianę rośliny uprawnej/drzew owocowych.**

W przypadku realizacji zobowiązania rolnośrodowiskowego w ramach **pakietu 1.** Rolnictwo zrównoważone lub **pakietu 8.** Ochrona gleb i wód, wariant 8.2. Międzyzplon ozimy lub wariant 8.3. Międzyzplon ścierniskowy, a także w przypadku realizacji zobowiązania rolno-środowiskowo-klimatycznego w ramach **pakietu 1.** Rolnictwo zrównoważone lub pakietu 2. Ochrona gleb i wód, **wariant 2.1.** Międzyzplony, **roślinę/rośliny uprawne należy podać na wszystkich działkach rolnych, również tych niezadeklarowanych do powyższych płatności w danym roku.**

Rolnik, który posiada poniżej 10 ha gruntów ornych i tym samym nie podlega obowiązkowi realizacji praktyki dywersyfikacji upraw, deklaruje „główne” działki rolne: JPO, JPO L, JPO Z, ONW (gdy działka tylko do płatności ONW), PRS (gdy działka tylko do płatności rolnośrodowiskowej), PRSK (gdy działka tylko do płatności rolno-środowiskowo-klimatycznej), RE (gdy działka tylko do płatności ekologicznej), działki „podrzędne”: TUZ, TUZ C, P (...), PRS roślina uprawna (jeśli dotyczy), RE roślina uprawna (jeśli dotyczy), PRSK roślina uprawna, konopie, trawy na gruntach ornych oraz działkę „podrzędną” do grupy upraw P WB soja.

Rolnik, który posiada powyżej 10 ha gruntów ornych i podlega obowiązkowi realizacji praktyki dywersyfikacji upraw, deklaruje „główne” działki rolne: JPO, JPO L, JPO Z, ONW (gdy działka tylko do płatności ONW), PRS (gdy działka tylko do płatności rolnośrodowiskowej), PRSK (gdy działka tylko do płatności rolno-środowiskowo-klimatycznej), RE (gdy działka tylko do płatności ekologicznej); działki „podrzędne”: TUZ, TUZ C, P (...), PRS roślina uprawna (jeśli dotyczy), RE roślina uprawna (jeśli dotyczy), PRSK roślina uprawna, konopie, trawy na gruntach ornych, pojedyncze uprawy na gruntach ornych oraz działki „podrzędne” do grup upraw: P WB oraz P OM - pojedyncza uprawa (truskawka).

Zaleca się, aby rolnicy posiadający powierzchnię gruntów ornych nieznacznie mniejszą niż 10 ha (wymóg dywersyfikacji upraw) zgłaszali pojedyncze uprawy na tych samych zasadach, jak rolnicy posiadający powierzchnie gruntów ornych 10 ha lub więcej. W sytuacji, gdy rolnik wyliczy w swoim gospodarstwie powierzchnię gruntów ornych niewiele mniejszą niż 10 ha, a w ramach kontroli na miejscu zostanie stwierdzona powierzchnia 10 ha gruntów ornych lub więcej, wówczas płatność z tytułu praktyk zazielenienia zostanie pomniejszona.

kolumna 3 - należy wpisać powierzchnię działki rolnej w hektarach z dokładnością do 1 ara (do dwóch miejsc po przecinku). Na podstawie zadeklarowanej w kolumnie 3 powierzchni działki rolnej, w zależności od rodzaju grupy upraw wskazanej w kolumnie 2, zostaną naliczone płatności, o które ubiega się rolnik.

kolumna 4 - należy wpisać numer działki ewidencyjnej, na której położona jest dana działka rolna lub jej część.

kolumna 5 - należy wpisać powierzchnię działki rolnej, w hektarach z dokładnością do 1 ara (do dwóch miejsc po przecinku), w granicach działki ewidencyjnej, na której położona jest dana działka rolna.

Deklarowana powierzchnia działki rolnej w granicach działki ewidencyjnej nie może być większa niż maksymalny kwalifikowalny obszar PEG, zwany dalej „obszarem PEG”, wyznaczony dla danej działki ewidencyjnej. Powierzchnia działki rolnej położonej na kilku działkach ewidencyjnych nie może być większa niż suma wartości obszarów PEG wyznaczonych dla działek ewidencyjnych, na których położona jest dana działka rolna.

W przypadku, gdy rolnik nie posiada informacji o powierzchni maksymalnego kwalifikowalnego obszaru (PEG) na działce ewidencyjnej, dane takie może pozyskać w biurach powiatowych i oddziałach regionalnych ARIMR.

W przypadku, gdy wyznaczona dla danej działki ewidencyjnej powierzchnia obszaru PEG nie stanowi zwartego obszaru gruntu, wówczas poszczególne powierzchnie gruntów rolnych należy zadeklarować, jako odrębne działki rolne.

W przypadku deklarowania do płatności rolno-środowiskowo-klimatycznej (PROW 2014-2020) w ramach pakietu 4. Cenne siedliska i zagrożone gatunki ptaków na obszarach Natura 2000 lub pakietu 5. Cenne siedliska poza obszarami Natura 2000, działek rolnych, na których występują obszary przyrodnicze (siedliska), płatność może zostać przyznana do powierzchni większej niż obszar PEG wskazany w kolumnie 3 *Informacji dotyczącej działek deklarowanych do płatności*, ale nie większej niż obszar PEG, wyznaczony dla działki ewidencyjnej w systemie identyfikacji działek rolnych (LPIS), dla środków obszarowych PROW 2014-2020.

kolumna 6 – należy wpisać jedno z następujących oznaczeń obszaru ONW, na którym położona jest dana działka rolna lub jej część: **ONW_1** – obszar ONW typu nizinnej strefa nizinna I; **ONW_2** - obszar ONW typu nizinnej strefa nizinna II; **ONW_3** - obszar ONW typu górskiego; **ONW_4** - obszar ONW typu ze specyficznymi utrudnieniami. Typ obszaru ONW występujący na danej działce ewidencyjnej jest podany w *Informacji dotyczącej działek deklarowanych do płatności*, przekazanej przez ARIMR wraz ze spersonalizowanym wnioskiem o przyznanie płatności na rok 2016.

kolumna 7 - należy wpisać powierzchnię działki rolnej, w hektarach z dokładnością do 1 ara (do dwóch miejsc po przecinku), deklarowaną do płatności ONW w granicach działki ewidencyjnej, **tylko przy „głównych” działkach rolnych posiadających oznaczenia literowe: A, B, C...** itd. Powierzchnia ta powinna być równa lub mniejsza od powierzchni wpisanej w kolumnie 3. Powierzchnia deklarowana do płatności ONW w granicach działki ewidencyjnej, nie może być większa niż obszar PEG wyznaczony dla danej działki ewidencyjnej.

kolumna 8 - należy wpisać numer pakietu/wariantu/opcji realizowanego/jej na działce rolnej, do której beneficjent wnioskuje o płatność rolnośrodowiskową (PROW 2007-2013) lub płatność rolno-środowiskowo-klimatyczną (PROW 2014-2020) lub płatność ekologiczną (PROW 2014-2020).

W przypadku realizacji zobowiązania rolnośrodowiskowego (PROW 2007-2013) lub zobowiązania rolno-środowiskowo-klimatycznego (PROW 2014-2020) w ramach pakietu 1. Rolnictwo zrównoważone, w kolumnie 8 nie należy przypisywać pakietu 1 do działek rolnych, które nie kwalifikują się do przyznania płatności w ramach tego pakietu, tzn. TUZ, upraw sadowniczych, ugorów,

upraw niedotowanymi w ramach tego pakietu, gruntów ornych nieobjętych zobowiązaniem w ramach tego pakietu, np. dodanych w kolejnym roku realizacji zobowiązania rolnośrodowiskowego lub rolno-środowiskowo-klimatycznego.

kolumna 9 - w przypadku deklarowania działki rolnej do płatności rolno-środowiskowo-klimatycznej (PROW 2014-2020) w ramach pakietu 1 należy wpisać realizowaną w 2016 r. (jeśli dotyczy) praktykę dodatkową – przyoranie słomy, przyoranie obornika, międzyplon (w przypadku realizowania jako praktyki dodatkowej międzyplonu należy wpisać gatunek rośliny/gatunki roślin uprawianych w międzyplonie); w przypadku deklarowania działki rolnej do płatności rolnośrodowiskowej (PROW 2007-2013) w ramach wariantu 8.2 lub 8.3 pakietu 8 lub do płatności rolno-środowiskowo-klimatycznej (PROW 2014-2020) w ramach wariantu 2.1 pakietu 2 należy wpisać gatunki roślin (skład mieszanki) uprawianych w międzyplonie; w przypadku deklarowania działki rolnej do płatności rolnośrodowiskowej w ramach pakietu 3 lub pakietu 4 lub pakietu 5 lub do płatności rolno-środowiskowo-klimatycznej (PROW 2014-2020) w ramach pakietu 4 lub pakietu 5, należy wpisać sposób użytkowania działki rolnej (kośny lub kośno-pastwiskowy lub pastwiskowy); w przypadku deklarowania działki rolnej do płatności rolnośrodowiskowej (PROW 2007-2013) w ramach wariantu 6.4 pakietu 6 lub płatności rolno-środowiskowo-klimatycznej (PROW 2014-2020) w ramach pakietu 3, należy wpisać liczbę drzew owocowych rosnących na danej działce rolnej, z podaniem ich odmian; w przypadku deklarowania działki rolnej do płatności rolnośrodowiskowej (PROW 2007-2013) w ramach pakietu 9. Strefy buforowe, należy wpisać długość w metrach biegnących każdego pasa między śródpolnej

kolumna 10 - pole przeznaczone na uwagi.

W przypadku, gdy w kolumnie 2 rolnik zadeklarował obszar, na którym prowadzona jest uprawa konopi włóknistych, należy podać odmianę zadeklarowanych konopi włóknistych.

W przypadku, gdy w kolumnie 2 rolnik zadeklarował obszar, na którym prowadzona jest uprawa roślin wysokobiałkowych i dotyczy go obowiązek realizacji praktyki dywersyfikacji upraw dodatkowo, należy podać gatunek rośliny wysokobiałkowej.

W przypadku, gdy w kolumnie 2 rolnik zadeklarował działkę rolną, na której prowadzona jest uprawa sadu mieszanego (uprawa wielogatunkowa) w ramach wariantu 4.1.1, 4.2, 10.1.1, 10.2 w zakresie działania Rolnictwa Ekologicznego, należy podać gatunki roślin stanowiące uprawę wielogatunkową.

INFORMACJA O WSPÓLNEJ REALIZACJI PRAKTYKI UTRZYMANIA OBSZARÓW PROEKOLOGICZNYCH

Pole 16 - należy zaznaczyć znakiem „X” w przypadku, gdy wnioskodawca wspólnie realizuje praktykę utrzymania obszarów proekologicznych. Do wniosku należy dołączyć umowę i wypełnioną deklarację o wspólnej realizacji praktyki utrzymania obszarów proekologicznych. Formularz deklaracji o wspólnej realizacji praktyki utrzymania obszarów proekologicznych dostępny jest na stronie internetowej Agencji www.arimr.gov.pl oraz w biurach powiatowych i oddziałach regionalnych ARiMR oraz w ośrodkach doradztwa rolniczego.

Pole 17 - należy wpisać procent (%) obszaru proekologicznego utrzymywanego indywidualnie w gospodarstwie rolnym. Pole należy wypełnić tylko w przypadku, gdy wnioskodawca wspólnie realizuje praktykę utrzymania obszarów proekologicznych i zaznaczył znakiem „X” pole 16.

Należy pamiętać, że w przypadku, gdy wnioskodawca posiada powyżej 15 ha gruntów ornych w gospodarstwie, ma obowiązek utrzymywać obszary proekologiczne, których powierzchnia stanowi minimum 5% powierzchni posiadanych gruntów ornych. W przypadku wspólnej realizacji praktyki utrzymania obszarów proekologicznych należy posiadać minimum 2,5% obszaru proekologicznego indywidualnie, w swoim gospodarstwie.

OŚWIADCZENIE O DOKONANIU ZMIANY ZOBOWIĄZANIA

Pole 18 – należy zaznaczyć znakiem „X” w przypadku, gdy wnioskodawca dokonuje zmiany podjętego zobowiązania rolnośrodowiskowego (PROW 2007-2013) lub zobowiązania rolno-środowiskowo-klimatycznego (PROW 2014-2020).

REZYGNACJA Z PRAWA ZWOLNIENIA Z OBOWIĄZKU PRZESTRZEGANIA WYMOGÓW ZAZIELENIENIA

Pole 19 - należy zaznaczyć znakiem „X” w przypadku, gdy gospodarstwo rolne jest zarządzane zgodnie z ustawą o rolnictwie ekologicznym i rolnik rezygnuje z prawa zwolnienia z obowiązku przestrzegania wymogów zazielenienia. W przypadku rezygnacji z tego zwolnienia należy pamiętać, że wnioskodawca zobowiązany jest realizować praktyki zazielenienia.

INFORMACJA O FORMIE PRZEKAZANIA WSTĘPNIE WYPEŁNIONEGO FORMULARZA WNIOSKU NA ROK 2016

Pole 20 - w tym polu wnioskodawca wskazuje, poprzez zaznaczenie właściwego pola, sposób udostępnienia/przekazania spersonalizowanego wniosku oraz materiału graficznego na rok 2017. W przypadku, gdy spersonalizowany wniosek na rok 2017 ma zostać udostępniony za pomocą aplikacji e-Wniosek na stronie internetowej Agencji, należy obowiązkowo złożyć wniosek o nadanie uprawnień do systemu teleinformatycznego ARiMR (jeśli uprawnienia takie nie zostały wcześniej nadane). Wnioskodawcom, którzy zaznaczą prośbę o udostępnienie formularza wniosku o przyznanie płatności na rok 2017 na stronie internetowej Agencji, w roku 2017 nie zostanie przesłany wniosek w wersji papierowej.

DATA I PODPIS WNIOSKODAWCY

Pole 22 - w tym polu wnioskodawca (pełnomocnik/osoba uprawniona do reprezentacji), który ubiega się o przyznanie płatności objętych wnioskiem, składa obowiązkowo czytelny podpis (imię i nazwisko) wraz z datą wypełnienia wniosku, potwierdzając prawdziwość wpisanych danych oraz znajomość zasad przyznawania płatności objętych wnioskiem o przyznanie płatności. Wniosek uznaje się za złożony, jeżeli jest podpisany przez rolnika, z podaniem imienia i nazwiska.

WYPŁATA POMOCY NA ZALESIANIE

VIIIA. DANE NIEZBĘDNE DO USTALENIA WYSOKOŚCI POMOCY W RAMACH PROW 2007–2013

Rolnik ubiegając się o wypłatę pomocy na zalesianie (PROW 2007–2013) wypełnia obowiązkowo sekcję VIIIA. „Dane niezbędne do ustalenia wysokości pomocy”.

kolumna 2 – należy wpisać oznaczenie gruntu zalesionego, zgodnie z deklaracją zawartą we wniosku o przyznanie pomocy na zalesianie w ramach PROW 2007-2013, np. (A, B, C...).

kolumna 3 – należy wpisać powierzchnię gruntu zalesionego. Powierzchnię podaje się w hektarach z dokładnością do 1 ara (do dwóch miejsc po przecinku).

kolumna 4 – należy wpisać pełny numer działki ewidencyjnej, na której położony jest grunt zalesiony, zgodnie z deklaracją zawartą we wniosku o przyznanie pomocy na zalesianie w ramach PROW 2007-2013. Jeżeli nastąpiła zmiana numeru działki ewidencyjnej, należy podać aktualny numer działki.

kolumna 5 – należy wpisać powierzchnię gruntu zalesionego w granicach działki ewidencyjnej. Powierzchnię podaje się w hektarach z dokładnością do 1 ara (do dwóch miejsc po przecinku).

kolumna 6 – należy wpisać numer decyzji o przyznaniu pomocy na zalesianie w ramach PROW 2007-2013.

W sekcji VIIIA powinny być wypełnione wszystkie pola dla deklarowanego gruntu zalesionego.

WYPŁATA POMOCY NA ZALESIANIE

DEKLARACJA POWIERZCHNI ZALESIONYCH GRUNTÓW

Deklaracja stanowi załącznik do wniosku o wypłatę pomocy na zalesianie (PROW 2007–2013). Rolnik ubiegający się o wypłatę pomocy na zalesianie (PROW 2007-2013) wypełnia deklarację tylko w przypadku zmiany powierzchni zalesienia (zmniejszenia), do której została przyznana pomoc na zalesianie w ramach PROW 2007–2013.

kolumna 7 – należy wpisać powierzchnię gruntu zalesionego położoną na terenach o korzystnej konfiguracji, deklarowaną do premii pielęgnacyjnej na danej działce ewidencyjnej. Dotyczy Zalesiania gruntów rolnych - schemat I oraz Zalesiania gruntów innych niż rolne - schemat II. Powierzchnię podaje się w hektarach z dokładnością do 1 ara (do dwóch miejsc po przecinku).

kolumna 8 – należy wpisać powierzchnię gruntu zalesionego położoną na terenach o nachyleniu powyżej 12°, deklarowaną do premii pielęgnacyjnej na danej działce ewidencyjnej. Dotyczy Zalesiania gruntów rolnych - schemat I oraz Zalesiania gruntów innych niż rolne - schemat II. Powierzchnię podaje się w hektarach z dokładnością do 1 ara (do dwóch miejsc po przecinku).

kolumna 9 – należy wpisać powierzchnię gruntu zalesionego położoną na terenach o korzystnej konfiguracji, deklarowaną do premii pielęgnacyjnej na danej działce ewidencyjnej dla upraw zakładanych w warunkach niekorzystnych (grunty wodochronne i glebochronne) – jeśli dotyczy. Dotyczy Zalesiania gruntów innych niż rolne - schemat II. Powierzchnię podaje się w hektarach z dokładnością do 1 ara (do dwóch miejsc po przecinku).

kolumna 10 – należy wpisać powierzchnię gruntu zalesionego położoną na terenach o nachyleniu powyżej 12°, deklarowaną do premii pielęgnacyjnej na danej działce ewidencyjnej dla upraw zakładanych z wykorzystaniem sukcesji naturalnej – jeśli dotyczy. Dotyczy Zalesiania gruntów innych niż rolne - schemat II. Powierzchnię podaje się w hektarach z dokładnością do 1 ara (do dwóch miejsc po przecinku).

kolumna 11 – należy wpisać powierzchnię gruntu zalesionego położoną na terenach o korzystnej konfiguracji, deklarowaną do premii pielęgnacyjnej na danej działce ewidencyjnej dla upraw zakładanych z wykorzystaniem sukcesji naturalnej – jeśli dotyczy. Dotyczy Zalesiania gruntów innych niż rolne - schemat II. Powierzchnię podaje się w hektarach z dokładnością do 1 ara (do dwóch miejsc po przecinku).

kolumna 12 – należy wpisać powierzchnię gruntu zalesionego położoną na terenach o nachyleniu powyżej 12°, deklarowaną do premii pielęgnacyjnej na danej działce ewidencyjnej dla upraw zakładanych z wykorzystaniem sukcesji naturalnej – jeśli dotyczy. Dotyczy Zalesiania gruntów innych niż rolne - schemat II. Powierzchnię podaje się w hektarach z dokładnością do 1 ara (do dwóch miejsc po przecinku).

kolumna 13 – należy wpisać powierzchnię gruntu zalesionego, deklarowaną na danej działce ewidencyjnej, na której zastosowano ochronę upraw przed zwierzyną w postaci zabezpieczenia repelentami – jeśli dotyczy. Dotyczy Zalesiania gruntów rolnych - schemat I oraz Zalesiania gruntów innych niż rolne - schemat II. Powierzchnię podaje się w hektarach z dokładnością do 1 ara (do dwóch miejsc po przecinku).

kolumna 14 – należy wpisać powierzchnię gruntu zalesionego, deklarowaną na danej działce ewidencyjnej, na której zastosowano ochronę upraw przed zwierzyną w postaci zabezpieczenia 3 palikami – jeśli dotyczy. Dotyczy Zalesiania gruntów rolnych - schemat I oraz Zalesiania gruntów innych niż rolne - schemat II. Powierzchnię podaje się w hektarach z dokładnością do 1 ara (do dwóch miejsc po przecinku).

kolumna 15 – należy wpisać powierzchnię gruntu zalesionego, deklarowaną na danej działce ewidencyjnej, na której zastosowano ochronę upraw przed zwierzyną w postaci zabezpieczenia owczą wełną – jeśli dotyczy. Dotyczy Zalesiania gruntów rolnych - schemat I oraz Zalesiania gruntów innych niż rolne - schemat II. Powierzchnię podaje się w hektarach z dokładnością do 1 ara (do dwóch miejsc po przecinku).

kolumna 16 – należy wpisać powierzchnię gruntu zalesionego deklarowaną na danej działce ewidencyjnej do premii zalesieniowej – jeśli dotyczy. Dotyczy Zalesiania gruntów rolnych - schemat I. Powierzchnię podaje się w hektarach z dokładnością do 1 ara (do dwóch miejsc po przecinku).

W przypadku zmniejszenia powierzchni zalesionej w załączniku do wniosku o wypłatę pomocy na zalesianie powinny być wypełnione wszystkie pola dla gruntu zalesionego przez wpisanie powierzchni dotyczącej deklarowanego gruntu lub wartości 0.

VIIIB. OŚWIADCZENIE O POWIERZCHNI GRUNTU, NA KTÓRYM ZOSTAŁO WYKONANE ZALESIENIE, LUB GRUNTU Z SUKCESJĄ NATURALNĄ W RAMACH PROW 2014–2020

Rolnik ubiegając się o premię pielęgnacyjną i premię zalesieniową (PROW 2014-2020) wypełnia obligatoryjnie sekcję VIIIB. „Oświadczenie o powierzchni gruntu, na którym zostało wykonane zalesienie, lub gruntu z sukcesją naturalną w ramach PROW 2014-2020”.

kolumna 2 – należy wpisać oznaczenie gruntu zalesionego lub gruntu z sukcesją naturalną (A, B, C ...).

W przypadku, gdy na deklarowanym gruncie występuje sukcesja naturalna w 100%, należy do oznaczenia literowego gruntu dopisać „SN”, np. (A/SN, B/SN, ...).

kolumna 3 – należy wpisać powierzchnię gruntu zalesionego lub gruntu z sukcesją naturalną. Powierzchnię podaje się w hektarach z dokładnością do 1 ara (do dwóch miejsc po przecinku).

kolumna 4 – należy wpisać numer działki ewidencyjnej, na której położony jest grunt zalesiony lub grunt z sukcesją naturalną.

kolumna 5 – należy wpisać powierzchnię gruntu zalesionego lub gruntu z sukcesją naturalną w granicach działki ewidencyjnej. Powierzchnię podaje się w hektarach z dokładnością do 1 ara (do dwóch miejsc po przecinku).

kolumna 6 – należy wpisać powierzchnię położoną na gruntach w warunkach korzystnych, deklarowaną do premii pielęgnacyjnej na danej działce ewidencyjnej – jeśli dotyczy. Powierzchnię podaje się w hektarach z dokładnością do 1 ara (do dwóch miejsc po przecinku).

kolumna 7 – należy wpisać powierzchnię położoną na gruntach o nachyleniu powyżej 12°, deklarowaną na danej działce ewidencyjnej do premii pielęgnacyjnej – jeśli dotyczy. Powierzchnię podaje się w hektarach z dokładnością do 1 ara (do dwóch miejsc po przecinku).

kolumna 8 – należy wpisać powierzchnię położoną na gruntach erozyjnych, deklarowaną do premii pielęgnacyjnej na danej działce ewidencyjnej. Powierzchnię podaje się w hektarach z dokładnością do 1 ara (do dwóch miejsc po przecinku).

kolumna 9 – należy wpisać powierzchnię położoną na gruntach erozyjnych o nachyleniu powyżej 12°, deklarowaną do premii pielęgnacyjnej na danej działce ewidencyjnej – jeśli dotyczy. Powierzchnię podaje się w hektarach z dokładnością do 1 ara (do dwóch miejsc po przecinku).

kolumna 10 – należy wpisać powierzchnię położoną na gruntach z wykorzystaniem sukcesji naturalnej – jeśli dotyczy. Powierzchnię podaje się w hektarach z dokładnością do 1 ara (do dwóch miejsc po przecinku).

kolumna 11 – należy wpisać powierzchnię położoną na gruntach o nachyleniu powyżej 12° z wykorzystaniem sukcesji naturalnej, deklarowaną do premii pielęgnacyjnej na danej działce ewidencyjnej – jeśli dotyczy. Powierzchnię podaje się w hektarach z dokładnością do 1 ara (do dwóch miejsc po przecinku).

kolumna 12 – należy wpisać powierzchnię gruntu położoną na danej działce ewidencyjnej, na której zastosowano zabezpieczenie drzewek repelentami – jeśli dotyczy. Powierzchnię podaje się w hektarach z dokładnością do 1 ara (do dwóch miejsc po przecinku).

kolumna 13 – należy wpisać powierzchnię gruntu położoną na danej działce ewidencyjnej, deklarowaną do premii zalesieniowej. Do premii zalesieniowej kwalifikuje się grunt, na którym przed wykonaniem zalesienia prowadzona była działalność rolnicza.

W sytuacji, gdy rolnik deklaruje w kolumnie 2 grunt zalesiony łącznie z gruntem z sukcesją naturalną (grunt zalesiony i grunt z sukcesją naturalną tworzą jeden kompleks, dla których sporządzony jest jeden plan zalesienia) wówczas w kolumnie 6 i/lub 7 i/lub 8 i/lub 9 powinien wpisać powierzchnię gruntu, na którym zostało wykonane zalesienie, natomiast w kolumnie 10 i/lub 11 powinien wpisać powierzchnię gruntu z sukcesją naturalną.

W sekcji VIIIB powinny być wypełnione wszystkie pola dla gruntu zalesionego lub gruntu z sukcesją naturalną poprzez wpisanie danych dotyczących deklarowanego gruntu lub wartości 0.

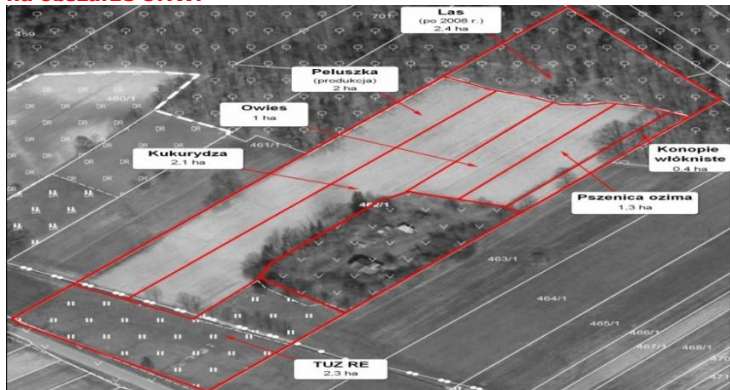
CZĘŚĆ IV PRZYKŁADY DEKLAROWANIA DZIAŁEK EWIDENCYJNYCH I ROLNYCH

C1. Przykłady deklarowania działek ewidencyjnych i rolnych dla płatności bezpośrednich, ONW i zalesień

W celu uzyskania płatności wnioskodawca zobowiązany jest do wypełnienia materiału graficznego zgodnie ze stanem faktycznym na gruncie. Należy zapewnić zgodność oznaczeń na materiale graficznym z oznaczeniami działek rolnych we wniosku. Wypełnienie materiału graficznego polega na przedstawieniu w formie szkicu, położenia działek rolnych na działkach ewidencyjnych, do których wnioskodawca ubiega się o przyznanie płatności.

UWAGA: należy bezwzględnie zadbać o pełną zgodność oznaczeń literowych dla działek rolnych w formularzu wniosku oraz oznaczeń działek rolnych i elementów EFA wyrysowanych na materiale graficznym.

Przykład 1. Gospodarstwo niepodlegające obowiązkowi realizacji praktyk w zakresie dywersyfikacji upraw i utrzymania obszarów proekologicznych. Rolnik ubiega się o wypłatę pomocy na zalesianie (PROW 2007-2013). Działka ewidencyjna nr 462/1 jest położona na obszarze ONW.



Granice upraw



Zasada wyrysowania i oznaczania działek rolnych na materiale graficznym

Wyjaśnienie:

A – JPO L – 2,40 ha - powierzchnia zalesiona po roku 2008 w ramach PROW 2007-2013 nie przysługuje płatność ONW,

B – JPO – 9,10 ha (powierzchnia upraw: peluszką 2 ha + kukurydza 2,1 ha + owies 1 ha + pszenica ozima 1,3 ha + konopie włókniste 0,40 ha + TUZ, RE 2,3 ha, tworzy zwarty obszar gruntu),

Na działce rolnej B – JPO, znajdują się uprawy wymagające odrębnego wykazania we wniosku:

B1 – TUZ, RE – 2,3 ha - TUZ należy deklarować jako działkę „podrzedną” do JPO

B2 – konopie - 0,4 ha – działka może mieć powierzchnię poniżej 0,1 ha

B3 – P WB – 2 ha – działka z P musi stanowić odrębną „podrzedną” działkę rolną do JPO - działka musi spełniać wymóg 0,1 ha

Uwaga: powierzchni uprawy kukurydzy, owsa, pszenicy ozimej nie wykazuje się w odrębnych pozycjach, gdyż powierzchnia gruntów ornych w gospodarstwie jest mniejsza niż 10 ha.

Wypełniony wniosek:

Symbol formularza: W-10/1 Agencja Restrukturyzacji i Modernizacji Rolnictwa

WNIOSEK o przyznanie płatności na rok 2016

Wnioskuje o przyznanie:¹⁾

Jednolitej płatności obszarowej, płatności za zazielenienie²⁾ oraz płatności dodatkowej^{2, 3)}

płatności dla młodych rolników²⁾

płatności do powierzchni uprawy buraków cukrowych⁴⁾

płatności do powierzchni upraw roślin wysokobiałkowych⁴⁾

płatności do krów⁴⁾

płatności do bydła⁴⁾

płatności do owiec⁴⁾

płatności do kóz⁴⁾

płatności niezwiązanej do tytoniu²⁾

płatności ONW⁶⁾

płatności rolno-środowiskowo-klimatycznej (PROW 2014-2020)

w tym zachowanie zagrożonych zasobów genetycznych zwierząt w rolnictwie⁶⁾

w tym przyznanie kosztów transakcyjnych w ramach:⁷⁾ pakietu 4 pakietu 5 pakietu 6

płatności ekologicznej (PROW 2014-2020)⁶⁾

w tym przyznanie kosztów transakcyjnych⁷⁾

płatności rolnośrodowiskowej (PROW 2007-2013)

w tym zachowanie zagrożonych zasobów genetycznych zwierząt w rolnictwie⁶⁾

w tym przyznanie kosztów transakcyjnych w ramach:⁷⁾ pakietu 4 pakietu 5

pomocy na zalesianie (PROW 2007-2013) – wniosek o wypłatę⁸⁾

premii pielęgnacyjnej i premii zalesieniowej (PROW 2014-2020)¹⁰⁾

Potwierdzenie przyjęcia wniosku przez Biuro Powiatowe Agencji Restrukturyzacji i Modernizacji Rolnictwa (polecenie)

..... Data przyjęcia i podpis

..... Numer dokumentu

..... Znak sprawy OB

..... Znak sprawy ONW

..... Znak sprawy PRS-PRSK-RE

..... Znak sprawy ZGR/ZGNR/ZAL-20

I. CEL ZŁOŻENIA¹⁾

Wniosek Zmiana do wniosku¹⁾ Korekta wniosku Wycofanie części wniosku Wycofanie całego wniosku

II. NUMER IDENTYFIKACYJNY

01. Numer identyfikacyjny: 1 2 3 4 5 6 7 8 9

III. PODMIOT

02. Nazwisko / Nazwa polna: KOWALSKI

03. Płeć: imię / Nazwa skrócona: WIESŁAW

04. Drugie imię / Nazwa organu założycielskiego jednostki organizacyjnej nieposiadającej osobowości prawnej

05. PESEL: 5 5 1 2 1 2 0 9 7 4 6

06. REGON

07. Kod kraju: Numer paszportu lub innego dokumentu tożsamości (wypełnia osoba fizyczna nieposiadająca obywatelstwa polskiego)

08. Oświadczam, że jestem rolnikiem aktywnym zawodowo, pomimo że:^{11,12)}

administruję portem lotniczym administruję stałymi terenami sportowymi i rekreacyjnymi administruję wodociągami

świadczę usługi przewozu kolejowego świadczę usługi w zakresie obrotu nieruchomościami

IV. SYSTEM DLA MAŁYCH GOSPODARSTW

09. Oświadczam, że występuję z systemu dla małych gospodarstw

V. LICZBA POSIADANYCH ZWIERZĄT, DO KTÓRYCH MAJĄ ZOSTAĆ PRYZNANE PŁATNOŚCI ZWIĄZANE DO ZWIERZĄT

10. Liczba bydła¹³⁾ w wieku do 24 m-cy: sztuk 11. Liczba krów¹³⁾ w wieku powyżej 24 m-cy: sztuk 12. Liczba samic owieczych¹³⁾ w wieku od 12 m-cy: sztuk 13. Liczba samic kóz¹³⁾ w wieku od 12 m-cy: sztuk

VI. INFORMACJA O ZAŁĄCZNIKACH¹⁴⁾

14. Załącznik

Nazwa załącznika	Liczba załączników	Nazwa załącznika	Liczba załączników
1. Materiał graficzny ¹⁵⁾1.....	Zezwolenie na uprawę konopi włóknistych1.....
2. Oświadczenie o uprawie konopi	1
3. Etykiety z opakowań nasion konopi włóknistych	2

1) Właściwie zaznaczyć znakiem X.

Wniosek został wypełniony w zakresie:

- rodzaj płatności, o którą ubiega się rolnik,
- cel złożenia,
- nr identyfikacyjny,
- dane osobowe – imię, nazwisko, PESEL

Rodzaje płatności, o które ubiega się rolnik:

- jednolita płatność obszarowa, płatność za zazielenienie, płatność dodatkowa,
- płatność do powierzchni upraw roślin wysokobiałkowych – w gospodarstwie rolnik uprawia peluszkę,
- płatność ONW,
- płatność ekologiczna (PROW 2014-2020), w tym przyznanie kosztów transakcyjnych
- pomoc na zalesianie – w gospodarstwie jest działka zalesiona w ramach PROW 2007-2013

Rolnik, który deklaruje do płatności uprawę konopi do wniosku dołącza obowiązkowo Oświadczenie o uprawie konopi oraz etykiety z opakowań nasion konopi (etykiety można dostarczyć do ARiMR do dnia 30 czerwca 2016 r.) oraz zezwolenie na uprawę konopi włóknistych.

VII. OŚWIADCZENIE O POWIERZCHNI DZIAŁEK EWIDENCYJNYCH ¹⁶⁾																	
Lp.	Położenie działki ewidencyjnej			Dane według ewidencji gruntów i budynków				Powierzchnia na działce ewidencyjnej ¹⁷⁾							Element proekologiczny ¹⁸⁾		
	województwo	powiat	gmina	nazwa obrębu ewidencyjnego	nr obrębu ewidencyjnego	nr arkusza mapy	nr działki ewidencyjnej	kwalifikującego się hektara ogółem ¹⁷⁾		gruntów ornych ogółem, w tym gruntów ornych niezgłoszonych do płatności		gruntów niezgłoszonych do płatności ^{18),19)}					
								ha	a	ha	a	ogółem	trwałych użytków zielonych	gruntów ornych ²⁰⁾		nazwa uprawy	powierzchnia
1	2	3	4	5	6	7	8	9	10	11	12	13	14	15			
	Mazowieckie	garwoliński	Trojanów	Wola Korycka	23		462/1	11	50	6	80	0	00	0	00	0	00

W Sekcji VII. należy zadeklarować wszystkie działki ewidencyjne, na których znajdowały się grunty rolne i które są w posiadaniu rolnika. Należy wpisać położenie działki ewidencyjnej – województwo, powiat, gminę, nazwę obrębu ewidencyjnego oraz podać nr obrębu ewidencyjnego, nr arkusza mapy (o ile został nadany) oraz numer działki ewidencyjnej. Ponadto należy podać powierzchnię na działce ewidencyjnej: kwalifikującego się hektara, gruntów ornych ogółem (w tym gruntów ornych niezgłoszonych do płatności) oraz gruntów niezgłoszonych do płatności. W gospodarstwie znajduje się powierzchnia zalesiona po 2008 roku – rolnik ubiega się o wypłatę pomocy na zalesianie, dlatego wypełnia stronę 3.1 wniosku Wypłata pomocy na zalesianie w ramach PROW 2007-2013 Sekcją VIIIA. Dane niezbędne do ustalenia wysokości pomocy.

VIII. OŚWIADCZENIE O SPOSOBIE WYKORZYSTYWANIA DZIAŁEK ROLNYCH ²²⁾												
Oznaczenie działki rolnej	Grupa upraw ²³⁾ /Obszar ²⁴⁾ /Uprawa ²⁵⁾	Powierzchnia działki rolnej ²¹⁾		Nr działki ewidencyjnej, na której jest:	Powierzchnia w granicach działki ewidencyjnej		Powierzchnia deklarowana do płatności ONW w ramach obszaru ONW ²²⁾			Dane w zakresie płatności, rolno-środowiskowo-klimatycznej/ekologicznej		Uwagi
		ha	a		ha	a	Oznaczenie obszaru ONW ²⁶⁾	ha	a	Nr pakietu/ wariantu/ opcji	Informacje szczegółowe dotyczące warunków oraz wymogów w ramach realizowanych pakietów/wariantów ²⁷⁾	
1	2	3	4	5	6	7	8	9	10	11	12	13
A	JPO L	2	40	462/1	2	40						
B	JPO	9	10	462/1	9	10	ONW_1	9	10			
B1	TUZ, RE	2	30	462/1	2	30				6		
B2	Konopie	0	40	462/1	0	40						Silesia
B3	P WB	2	00	462/1	2	00						

W związku z tym, że działka ewidencyjna nr 462/1 jest położona na obszarze ONW oraz rolnik ubiega się o przyznanie tej płatności należy wskazać w Sekcji VIII oznaczenie obszaru ONW oraz podać powierzchnię deklarowaną na danej działce ewidencyjnej do płatności ONW. Do powierzchni zalesionej po roku 2008 w ramach PROW 2007-2013 nie przysługują płatności ONW.

Należy pamiętać, iż w przypadku posiadania w gospodarstwie rolnym gruntów zajętych pod las lub zagajnik o krótkiej rotacji ww. obszary należy ZAWSZE zadeklarować jako oddzielne „główne” działki rolne.

Grunty, na których jest prowadzony trwały użytek zielony lub uprawa konopi włóknistych lub uprawa soi należy ZAWSZE zadeklarować jako odrębne działki rolne „podrzędne” do działki rolnej JPO (bez względu na powierzchnię posiadanych gruntów ornych w gospodarstwie).

IX. OŚWIADCZENIA I ZOBOWIĄZANIA

Oświadczam, że:

- pouczono mnie:
 - o skutkach złożenia fałszywego oświadczenia wynikających z art. 233 § 1 i § 6 Kodeksu karnego,
 - o możliwości i trybie żądania doreczenia decyzji, która uwzględniła w całości żądanie rolnika i nie określa zmniejszeń, wykluczeń lub pozostałości kar administracyjnych oraz nie ustala kwoty podlegających odliczeniu oraz o możliwości złożenia odwołania od tej decyzji;
- znane mi są skutki składania fałszywych oświadczeń wynikające z art. 297 § 1 i § 2 Kodeksu karnego;
- znane mi są zasady przyznawania płatności oraz pomocy finansowej, objętych wnioskiem o przyznanie płatności;
- jestem świadomy/a szczególnych warunków odnoszących się do systemu dla młodych gospodarstw;
- nie stwarzam szkodliwych warunków, o których mowa w art. 60 rozporządzenia (UE) nr 1306/2013 z art. 11 ust. 4, art. 41 ust. 7, art. 61 ust. 4 rozporządzenia (UE) nr 1307/2013, w celu uzyskania korzyści finansowych sprzecznych z celami systemów pomocy;
- nie podlegam zakazowi dostępu do środków publicznych o których mowa w art. 5 ust. 3 pkt 4 ustawy z dnia 27 sierpnia 2009 r. o finansach publicznych (Dz. U. z 2013 r. poz. 885, z późn. zm.), na podstawie prawomocnego orzeczenia sądu;
- działki rolne w całości do płatności²⁸⁾ są/będą/były w moim posiadaniu w dniu 31 maja 2016 r.;
- zostałem/am poinformowany/a, że:
 - obowiązek podania danych wynika z przepisów o krajowym systemie ewidencji producentów, ewidencji gospodarstw rolnych oraz ewidencji wniosków o przyznanie płatności,
 - pomoc przyznawana w ramach działania 221, 223 PROW 2007-2013 Zalesianie gruntów rolnych oraz zalesianie gruntów innych niż rolne, na mocy decyzji Komisji Europejskiej znak: K(2010) 826 z dnia 1 grudnia 2010 r., jest pomocą państwa numer N 82/2010,
 - pomoc przyznawana w ramach działania Inwestycje w rozwój obszarów leśnych i poprawę żywotności lasów w ramach PROW 2014-2020, została zatwierdzona przez Komisję Europejską i jest programem pomocowym, któremu nadano numer referencyjny SA 41900 (2015/KA);
- przyjmuję do wiadomości, iż:
 - zebrane dane osobowe będą przetwarzane przez Agencję Restrukturyzacji i Modernizacji Rolnictwa z siedzibą: 00-175 Warszawa, Al. Jana Pawła II 70, zgodnie z przepisami ustawy z dnia 29 sierpnia 1997 r. o ochronie danych osobowych (Dz. U. z 2014 r. poz. 1182, z późn. zm.) w celu przyznania płatności bezpośrednich, płatności niezwiązanej do tytułu, płatności ONW, płatności rolno-środowiskowo-klimatycznej, płatności ekologicznej, pomocy na zalesianie (PROW 2007-2013) oraz premii pielęgnacyjnej i premii zalesieniowej (PROW 2014-2020),
 - przyjmuję mi, jako osobie fizycznej, prawo wglądu do moich danych osobowych oraz do ich poprawiania;
- przyjmuję do wiadomości, że dane beneficjenta mogą być przetwarzane przez organy audytowe i dochodzeniowe Unii Europejskiej i państw członkowskich dla zabezpieczenia interesów finansowych Unii,
- przyjmuję do wiadomości, że informacja o przyznaniu wnioskodawcy pomocy z publicznych środków finansowych, w tym przyznana kwota płatności z tytułu udzielenia pomocy w ramach płatności bezpośrednich, płatności niezwiązanej do tytułu, płatności ONW, płatności rolno-środowiskowo-klimatycznej, płatności ekologicznej, pomocy na zalesianie (PROW 2007-2013) oraz premii pielęgnacyjnej i premii zalesieniowej (PROW 2014-2020), będzie publikowana na stronie internetowej MRiRW,
- posiadam plan działalności rolno-środowiskowej lub plan działalności ekologicznej lub dokumentację przyrodniczą, o których mowa w przepisach o szczególnych warunkach i trybie przyznawania pomocy w ramach programu rolno-środowiskowego lub działania rolno-środowiskowo-klimatycznego lub działania rolnictwo ekologiczne^{29), 30)}
- jestem świadomy konieczności niniejszego oświadczenia przez mnie:
 - zobowiązania rolno-środowiskowego w ramach PROW 2007-2013 w przypadku zmiany podstawowych wymagań, a w przypadku zobowiązania wykraczającego poza koniec okresu programowania – również w celu umożliwienia jego dostosowania do nowych ram prawnych,
 - zobowiązania rolno-środowiskowo-klimatycznego lub zobowiązania ekologicznego w ramach PROW 2014-2020 w przypadku zmiany podstawowych wymagań lub praktyk rolniczych korzystnych dla klimatu i środowiska w celu uniknięcia podwójnego finansowania tych praktyk, a w przypadku zobowiązania wykraczającego poza koniec okresu programowania – również w celu umożliwienia jego dostosowania do nowych ram prawnych.
 Jeżeli nie zaakceptuję takiego rozwiązania, moje zobowiązanie rolno-środowiskowe lub zobowiązanie rolno-środowiskowo-klimatyczne nie zobowiązanie ekologiczne utraci ważność, a zwrot płatności nie będzie wymagany w stosunku do okresu, w którym zobowiązania te były obowiązujące.³⁰⁾
- jestem świadomy obowiązku ciążącego na mnie obowiązku informacyjnego określonego w zał. III, część 1, pkt. 2 pkt. 2. III b rozporządzenia Komisji (UE) nr 808/2014.³¹⁾ Zobowiązuję się do:
 - niezwłocznego informowania na piśmie Agencji Restrukturyzacji i Modernizacji Rolnictwa:
 - o każdym fakcie, który może mieć wpływ na nienależyte lub nadmierne przyznanie płatności lub pomocy finansowej, objętych wnioskiem o przyznanie płatności,
 - o każdej zmianie, która nastąpi w okresie od dnia złożenia niniejszego wniosku do dnia przyznania płatności lub pomocy finansowej, objętych wnioskiem o przyznanie płatności, w szczególności gdy zmiana dotyczy: wykorzystywania gruntów rolnych, wielkości powierzchni upraw, przeniesienia posiadania gospodarstwa rolnego,
 - o zakazie dostępu do środków publicznych, o których mowa w art. 5 ust. 3 pkt 4 ustawy z dnia 27 sierpnia 2009 r. o finansach publicznych, na podstawie prawomocnego orzeczenia sądu, orzeczonym w stosunku do mnie po złożeniu wniosku o przyznanie pomocy;
 - umożliwienia wstępu osobom upoważnionym do wykonywania czynności kontrolnych na teren mojego gospodarstwa rolnego, a także okazania dokumentów potwierdzających dane zawarte we wniosku o przyznanie płatności;
 - utrzymywania wszystkich gruntów, na których prowadzona jest działalność rolnicza zgodnie z normami oraz przestrzegania wymogów wzajemnej zgodności przez cały rok kalendarzowy, w którym został złożony wniosek o przyznanie płatności;
 - utrzymywania w gospodarstwie zwierząt, w w odniesieniu do których został złożony wniosek o przyznanie płatności związanych do zwierząt, w okresie wskazanym w przepisach o płatnościach w ramach systemów wsparcia bezpośredniego;
 - realizacji 5-letniego zobowiązania rolno-środowiskowego albo zobowiązania rolno-środowiskowo-klimatycznego albo zobowiązania ekologicznego;³²⁾
 - prowadzenia w gospodarstwie rolnym rejestru działalności rolno-środowiskowej lub rejestru działalności ekologicznej;³³⁾
 - prowadzenia działalności rolniczej na powierzchni nie mniejszej od tej, za którą otrzymałem/am w pierwszym roku pomoc finansową z tytułu wspierania gospodarowania na obszarach górskich i innych obszarach o niekorzystnych warunkach gospodarowania (ONW), przez okres 5 lat od dnia otrzymania tej pomocy;³⁴⁾
 - prowadzenia działalności rolniczej na obszarach z ograniczeniami naturalnymi lub innymi szczególnymi ograniczeniami;³⁵⁾
 - pielegnacji założonej uprawy leśnej przez 5 lat od dnia wykonania zalesienia zgodnie z planem zalesienia oraz prowadzenia założonej uprawy leśnej, przez 15 lat od dnia uzyskania pierwszej płatności na zalesienie;³⁶⁾
 - pielegnacji zalesienia wykonanego na gruncie, lub planu zalesienia występującego na gruncie wskutek sukcesji naturalnej, zgodnie z wymogami planu zalesienia, przez 5 lat od dnia złożenia wniosku o przyznanie pierwszej premii pielęgnacyjnej oraz utrzymania zalesienia wykonanego na gruncie, przez 12 lat od dnia złożenia wniosku o przyznanie pierwszej premii zalesieniowej.³⁷⁾

16. Oświadczam, że wspólnie realizuję praktykę utrzymania obszarów proekologicznych³⁸⁾ 17. Procent (% obszaru proekologicznego utrzymywanego indywidualnie w gospodarstwie rolnym).

18. Oświadczam, że dokonałem zmiany podjętego zobowiązania: rolno-środowiskowego (PROW 2007-2013) rolno-środowiskowo-klimatycznego (PROW 2014-2020)

19. Oświadczam, że gospodarstwo rolne lub jego część jest zarządzane zgodnie z ustawą o rolnictwie ekologicznym i rezygnuję z prawa zwolnienia mnie z obowiązku przestrzegania wymogów zalesienia.

20. Wstępnie wypełniony formularz wniosku o przyznanie płatności na rok 2017 oraz materiał graficzny proszę:³¹⁾
 przekazać w wersji papierowej udostępnić za pomocą formularza dostępnego na stronie internetowej Agencji Restrukturyzacji i Modernizacji Rolnictwa (aplikacja e-Wniosek)³⁷⁾

21. Oświadczam, że nie stwarzam pozorów prowadzenia działalności rolniczej i na zadeklarowanych we wniosku gruntach prowadzę działalność rolniczą przez cały rok kalendarzowy.

22. Data i podpis wnioskodawcy
 0 3 / 0 5 / 2 0 1 6
 Wiesław Kowalski
 czytelny podpis wnioskodawcy

31) Jasnota płatności obszarowa, płatności z zalesienia, płatności dla młodych rolników, płatności dodatkowa, płatności związane do powierzchni upraw i płatności ONW.
 32) Plan działalności rolno-środowiskowej lub plan działalności ekologicznej lub dokumentacja przyrodnicza sporządza się przez użytkownika 25 dni od dnia, w którym upływa termin, w jakim składa się wniosek.

W polu 20 należy wskazać, w jakiej formie (papierowej czy elektronicznej) chce się otrzymać wniosek spersonalizowany na rok 2017.

Należy pamiętać że wniosek musi być podpisany.

Rolnik w ramach PROW na lata 2007-2013, posiada dwa zobowiązania zalesieniowe, w ramach których na działce ewidencyjnej 462/1 wykonał zalesienie łącznej powierzchni 2,50 ha:

- decyzja 0149-2009-000015 obejmuje zalesienie 1,40 ha,

- decyzja 0149-2010-000021 obejmuje zalesienie 1,10 ha,
- Rolnik w roku 2016 składa wniosek o wypłatę pomocy na zalesianie, deklarując powierzchnię:
- 1,40 ha w ramach zobowiązania wynikającego z decyzji 0149-2009-000015
- 1,00 ha w ramach zobowiązania wynikającego z decyzji 0149-2010-000021 (rolnik częściowo zlikwidował uprawę leśną – likwidacja na powierzchni 0,1 ha.

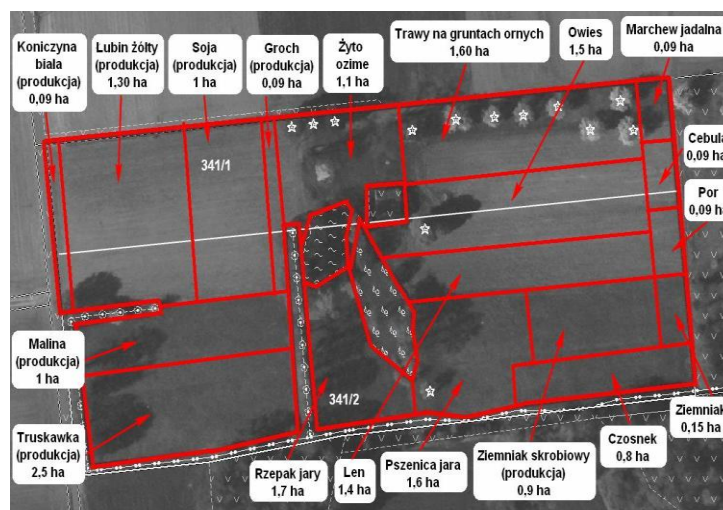
WYPŁATA POMOCY NA ZALESIANIE W RAMACH PROW 2007-2013 ¹⁾						Numer identyfikacyjny: 1 2 3 4 5 6 7 8 9													
VIII.A. Dane niezbędne do ustalenia wysokości pomocy ²⁾						Deklaracja powierzchni zalesionych gruntów ³⁾										Załącznik do wniosku o wypłatę pomocy na zalesianie (PROW 2007-2013)			
Lp.	Oznaczenie gruntu zalesionego ⁴⁾	Powierzchnia gruntu zalesionego		Numer działki ewidencyjnej, na której położony jest grunt zalesiony ⁴⁾	Powierzchnia gruntu zalesionego w granicach działki ewidencyjnej		Numer decyzji o przyznaniu pomocy na zalesianie ⁵⁾	Premia pielęgnacyjna ⁶⁾		Premia pielęgnacyjna dla upraw zakładanych w warunkach niekorzystnych (grunty wodochronne i glebochronne) ⁷⁾		Premia pielęgnacyjna dla upraw zakładanych z wykorzystaniem sukcesji naturalnej ⁸⁾		Ochrona upraw przed zwierzyną ⁹⁾			Premia zalesieniowa ¹⁰⁾		
		ha	a		ha	a		na terenach o korzystnej konfiguracji	na terenach o nachyleniu powyżej 12*	na terenach o korzystnej konfiguracji	na terenach o nachyleniu powyżej 12*	na terenach o korzystnej konfiguracji	na terenach o nachyleniu powyżej 12*	zabezpieczenie replantami	zabezpieczenie 3 palikami	zabezpieczenie owczą wiełką			
1	2	3	4	5	6	7	8	9	10	11	12	13	14	15	16				
1	A	1	40	462/1	1	40	0149-2009-000015												
2	A	1	00	462/1	1	00	0149-2010-000021	0	50	0	50	0	00	0	00	0	00	1	00

W przypadku, gdy w którejkolwiek ze spraw zalesieniowych ramach PROW 2007-2013, rolnik zmniejsza powierzchnię podjętego zobowiązania, obowiązkowo wypełnia *Deklarację powierzchni zalesionych gruntów*.

W przykładzie 1 rolnik w roku 2016 deklaruje w jednej ze spraw powierzchnię 1,00 ha, pierwotna powierzchnia zalesienia (objęta decyzją 0149-2010-000021) wynosiła 1,10 ha. W tym przypadku należy wypełnić *Deklarację powierzchni zalesionych gruntów*.

W drugiej ze spraw zalesieniowych (objętej decyzją 0149-2009-000015), powierzchnia zalesienia deklarowana w roku 2016 nie uległa zmniejszeniu i wynosi 1,40 ha, w tym przypadku *Deklarację powierzchni zalesionych gruntów*, nie jest wypełniana.

Przykład 2. Gospodarstwo podlegające obowiązkowi realizacji praktyk w zakresie dywersyfikacji upraw i utrzymania obszarów proekologicznych. Działki ewidencyjne są położone na obszarze ONW.



Granice upraw



Zasada wyrysowania i oznaczania działek rolnych na materiale graficznym

Wyjaśnienie:

- A** – JPO – 17,00 ha (suma powierzchni działek deklarowanych z oznaczeniem A1...A13),
- A1** - P WB – 2,48 ha (suma powierzchni działek deklarowanych z oznaczeniem A1a...A1d),
- A1a** – koniczyna - 0,09 ha, **A1b** – łubin - 1,30 ha, **A1c** – soja - 1 ha, **A1d** – groch - 0,09 ha,
- A2** – żyto ozime- 1,10 ha,
- A3** – trawy na gruntach ornych –1,60 ha,
- A4** – owies – 1,50 ha,
- A5** – marchew jadalna – 0,09 ha,
- A6** – czosnek – 0,18 ha (suma powierzchni zajętej pod uprawę cebuli i pora – rośliny te stanowią jeden rodzaj uprawy czosnek)
- A7** – ziemniaki – 0,15 ha,
- A8** – P ziemniaki skrobiowe – 0,90 ha,
- A9** – czosnek – 0,80 ha,
- A10** – len – 1,40 ha,
- A11** – pszenica jara – 1,60 ha,
- A12** – kapusta - rzepak jary – 1,70 ha,
- A13** – P OM – 3,50 ha,
- A13a** – truskawka (rodzaj poziomka) – 2,50 ha.

Wypełniony wniosek:

Symbol Formularza: W-101 Agencja Restrukturyzacji i Modernizacji Rolnictwa

WNIOSEK o przyznanie płatności na rok 2016

Wnioskuję o przyznanie:¹⁾

- jednolitej płatności obszarowej, płatności za zazielenienie²⁾ oraz płatności dodatkowej^{2, 3)}
- płatności dla młodych rolników²⁾
- płatności do powierzchni upraw buraków cukrowych⁴⁾
- płatności do powierzchni upraw roślin wysokobiałkowych⁴⁾
- płatności do krów⁴⁾
- płatności do bydła⁴⁾
- płatności do owiec⁴⁾
- płatności do kóz⁴⁾
- płatności niezwiązanej do tytoniu²⁾
- płatności ONW⁶⁾
- płatności rolno-środowiskowo-klimatycznej (PROW 2014-2020)
 - w tym zachowanie zagrożonych zasobów genetycznych zwierząt w rolnictwie⁹⁾
 - w tym przyznanie kosztów transakcyjnych w ramach:⁷⁾ pakietu 4 pakietu 5 pakietu 6
- płatności ekologicznej (PROW 2014-2020)⁸⁾
 - w tym przyznanie kosztów transakcyjnych⁷⁾
- płatności rolnośrodowiskowej (PROW 2007-2013)
 - w tym zachowanie zagrożonych zasobów genetycznych zwierząt w rolnictwie⁹⁾
 - w tym przyznanie kosztów transakcyjnych w ramach:⁷⁾ pakietu 4 pakietu 5
- pomocy na zalesianie (PROW 2007-2013) – wniosek o wypłatę⁹⁾
- premii pielęgnacyjnej i premii zalesieniowej (PROW 2014-2020)¹⁰⁾

Powierzenia przyjęcia wniosku przez: Biuro Powiatowe Agencji Restrukturyzacji i Modernizacji Rolnictwa

Data przyjęcia i podpis: _____

Numer dokumentu: _____

Znak sprawy OB: _____

Znak sprawy ONW: _____

Znak sprawy PRS:PRSK:RE: _____

Znak sprawy ZGR:ZGHR:ZAL:14-20: _____

I. CEL ZŁOŻENIA¹⁾

Wniosek Zmiana do wniosku¹¹⁾ Korekta wniosku Wycofanie części wniosku Wycofanie całego wniosku

II. NUMER IDENTYFIKACYJNY

01. Numer identyfikacyjny: 0 2 6 3 3 3 1 8 9

III. PODMIOT

02. Nazwisko / Nazwa pełna: KOWALEWSKA

03. Pieniężne imię / Nazwa skrócona: JANINA

04. Drugie imię / Nazwa organu założycielskiego jednostki organizacyjnej nieposiadającej osobowości prawnej: _____

05. PESEL: 6 9 1 0 1 0 5 1 4 5 2

06. REGON: _____

07. Kod kraju: Numer paszportu lub innego dokumentu tożsamości wypełnia osoba fizyczna nieposiadająca obywatelstwa polskiego/ _____

08. Oświadczam, że jestem rolnikiem aktywnym zawodowo, pomimo że:^{11,12)}

- administruję portem lotniczym administruję stałymi terenami sportowymi i rekreacyjnymi administruję wodociągami
- świadczę usługi przewozu kolejowego świadczę usługi w zakresie obrotu nieruchomościami

IV. SYSTEM DLA MAŁYCH GOSPODARSTW

09. Oświadczam, że występuję z systemu dla małych gospodarstw

V. LICZBA POSIADANYCH ZWIERZĄT, DO KTÓRYCH MAJĄ ZOSTAĆ PRYZNANE PŁATNOŚCI ZWIĄZANE DO ZWIERZĄT

10. Liczba bydła¹³⁾ w wieku do 24 m-cy: _____ sztuk 11. Liczba krow¹³⁾ w wieku powyżej 24 m-cy: _____ sztuk 12. Liczba samicy owczych¹³⁾ w wieku od 12 m-cy: _____ sztuk 13. Liczba samicy kóz¹³⁾ w wieku od 12 m-cy: _____ sztuk

VI. INFORMACJA O ZAŁĄCZNIKACH¹⁴⁾

14. Załącznik: _____ 15. Łączna liczba załączników: 0 4

Nazwa załącznika: _____ Liczba załączników: _____

1. Materiał graficzny¹⁵⁾: _____ 2. _____

2. Oświadczenie o powierzchni obszarów proekologicznych: _____ 1

3. Umowa: _____ 1

1) Właściwe zaznaczyć znakiem X.

Wniosek został wypełniony w zakresie:

- rok,
- rodzaj płatności, o którą ubiega się rolnik,
- cel złożenia,
- numer identyfikacyjny,
- dane osobowe - imię, nazwisko, PESEL.

Rodzaje płatności, o które ubiega się rolnik:

- jednolita płatność obszarowa, płatność za zazielenienie, płatność dodatkowa,
- płatność do powierzchni upraw roślin wysokobiałkowych – w gospodarstwie rolnik uprawia rośliny wysokobiałkowe,
- płatność do powierzchni upraw ziemniaków skrobiowych – rolnik uprawia ziemniaki przeznaczone na skrobię,
- płatność do powierzchni upraw owoców miękkich – rolnik uprawia maliny i truskawki
- Płatność ONW.

Ponieważ rolnik posiada powyżej 15 ha gruntów ornych i zobowiązany jest przestrzegać praktyki utrzymywania obszarów proekologicznych oraz musi dołączyć do wniosku wypełnione *Oświadczenie o powierzchni obszarów proekologicznych*. Oświadczenie należy wypełnić zgodnie z zasadami zawartymi w sekcji D7 niniejszej instrukcji.

VII. OŚWIADCZENIE O POWIERZNI DZIAŁEK EWIDENCYJNYCH¹⁶⁾

Lp.	Polożenie działki ewidencyjnej:			Dane według ewidencji gruntów i budynków:				Powierzchnia na działce ewidencyjnej ¹⁷⁾								Element proekologiczny ¹⁾		
	województwo	powiat	gmina	nazwa obrębu ewidencyjnego	nr obrębu ewidencyjnego	nr arkusza mapy	nr działki ewidencyjnej	kwalifikującego się hektara ogółem ¹⁷⁾		gruntów ornych ogółem, w tym gruntów ornych niezgłoszonych do płatności		gruntów niezgłoszonych do płatności ^{18),19)}						
								ha	a	ha	a	ogółem		trwałych użytków zielonych			gruntów ornych ²⁰⁾	
												ha	a	ha	a		ha	a
1	2	3	4	5	6	7	8	9	10	11	12	13	14	15				
	Podlaskie	białostoki	Choroszcz	Rogowo	21	3	341/1	5	18	5	18	0	00	0	00	0	00	X
	Podlaskie	białostoki	Choroszcz	Rogowo	21	3	341/2	11	82	10	82	0	00	0	00	0	00	X

W Sekcji VII. należy zadeklarować wszystkie działki ewidencyjne, na których znajdowały się grunty rolne i które są w posiadaniu rolnika.

Rolnik posiada dwie działki ewidencyjne – do wniosku powinny zostać dołączone 2 załączniki graficzne.

Ponieważ rolnik posiada powyżej 15 ha gruntów ornych i podlega obowiązkowi utrzymywania obszarów proekologicznych musi wskazać w Sekcji VII w kolumnie 15 znakiem X, na których działkach ewidencyjnych znajdują się elementy proekologiczne, które będą wskazane w *Oświadczeniu o powierzchni obszarów proekologicznych* i ich powierzchnia będzie przeliczana w celu weryfikacji, czy rolnik spełnia ww. obowiązek na co najmniej 5% posiadanych gruntów ornych.

VIII. OŚWIADCZENIE O SPOSOBIE WYKORZYSTYWANIA DZIAŁEK ROLNYCH²²⁾

Oznaczenie działki rolnej	Grupa upraw ¹⁷⁾ /Obszar ¹⁷⁾ /Uprawa ²¹⁾	Powierzchnia działki rolnej ²⁴⁾		Nr działki ewidencyjnej, na której jest położona działka rolna	Powierzchnia działki rolnej w granicach działki ewidencyjnej		Powierzchnia deklarowana do płatności ONW w ramach obszaru ONW ²⁵⁾			Dane w zakresie płatności: rolno-środowiskowej/rolno-środowiskowo-klimatycznej/ekologicznej		Uwagi		
		ha	a		ha	a	Oznaczenie obszaru ONW ²⁶⁾	ha	a	Nr pakietu/wariantu/opcji	Informacje szczegółowe dotyczące warunków oraz wymogów w ramach realizowanych pakietów/wariantów ²⁷⁾			
1	2	3		4	5		6			7		8	9	10
A	JPO	17	00	341/1	5	18	ONW_1	5	18					
				341/2	11	82	ONW_1	11	82					
A1	P WB	2	48	341/1	1	48								
				341/2	1	00								
A1a	koniczyna	0	09	341/1	0	06								
				341/2	0	03								
A1b	lubin	1	30	341/1	0	80								
				341/2	0	50								
A1c	soja zwyczajna	1	00	341/1	0	60								
				341/2	0	40								
A1d	groch	0	09	341/1	0	06								
				341/2	0	03								
A2	żyto ozmie	1	10	341/1	1	00								
				341/2	0	10								
A3	trawa na gruntach ornym	1	60	341/1	1	60								
A4	owies	1	50	341/1	0	90								
				341/2	0	60								
A5	marchew	0	09	341/1	0	09								
A6	czosnek	0	18	341/1	0	07								
				341/2	0	11								
A7	ziemniaki	0	15	341/2	0	15								
A8	P ziemniaki skrobiowe	0	90	341/2	0	90								
A9	czosnek	0	80	341/2	0	80								
A10	len	1	40	341/2	1	40								
A11	pszenica jara	1	60	341/2	1	60								
A12	kapusta - rzepak jary	1	70	341/2	1	70								
A13	P OM	3	50	341/2	3	50								
A13a	truskawka (rodzaj poziomka)	2	50	341/2	2	50								

Należy pamiętać, że powierzchnię działek rolnych deklarowanych do płatności ONW należy wpisywać tylko przy działkach „głównych”.

Rolnik posiada powyżej 10 ha gruntów ornym – podlega dywersyfikacji – powinien rozpisać działki rolne „do roślin”. Podczas rozpisywania upraw na potrzeby dywersyfikacji nie rozpisuje się upraw trwałych – patrz: maliny zadeklarowane do P_OM.

W związku z tym, że gospodarstwo jest położone na obszarze ONW oraz rolnik ubiega się o przyznanie tej płatności należy wskazać w Sekcji VIII oznaczenie obszaru ONW oraz podać powierzchnię deklarowaną na danej działce ewidencyjnej do płatności ONW.

IX. OŚWIADCZENIA I ZOBOWIĄZANIA

Oświadczam, że:

1) pouczono mnie:

- o skutkach złożenia fałszywego oświadczenia wynikających z art. 233 § 1 i § 6 Kodeksu karnego,
 - o możliwości i trybie żądania doręczenia decyzji, która uwzględniła w całości żądanie rolnika i nie określa zmniejszeń, wyłączeń lub pozostałych kar administracyjnych oraz nie ustala kwot podlegających odliczeniu oraz o możliwości złożenia odwołania od tej decyzji;
- 2) znamie mi są skutki składania fałszywych oświadczeń wynikające z art. 297 § 1 i § 2 Kodeksu karnego;
- 3) znamie mi są zasady przyznawania płatności oraz pomocy finansowej, objętych wnioskiem o przyznanie płatności;
- 4) jestem świadomy/-a szczególnych warunków odnoszących się do systemu dla małych gospodarstw;
- 5) nie stwarzam szkodliwych warunków, o których mowa w art. 60 rozporządzenia (UE) nr 1306/2013 art. 11 ust. 4, art. 41 ust. 7, art. 61 ust. 4 rozporządzenia (UE) nr 1307/2013, w celu uzyskania korzyści finansowych sprzecznych z celami systemów pomocy;
- 6) nie podlegam zakazowi dostępu do środków publicznych o których mowa w art. 5 ust. 3 pkt 4 ustawy z dnia 27 sierpnia 2009 r. o finansach publicznych (Dz. U. z 2013 r. poz. 885, z późn. zm.), na podstawie prawomocnego orzeczenia sądu;
- 7) działki rolne wnioskowane do płatności²⁰⁾ są/będą/były w moim posiadaniu w dniu 31 maja 2016 r.;
- 8) zostałem/-am poinformowany/-a, że:
- obowiązek podania danych wynika z przepisów o krajowym systemie ewidencji producentów, ewidencji gospodarstw rolnych oraz ewidencji wniosków o przyznanie płatności, pomocy przyznawana w ramach działania 221, 223 PROW 2007-2013 Zalesianie gruntów rolnych oraz zalesianie gruntów innych niż rolne, na mocy decyzji Komisji Europejskiej znak: K(2010) 8264 z dnia 1 grudnia 2010 r., jest pomocą państwa numer N 92/2010,
 - pomoc przyznawana w ramach działania Inwestycje w rozwój obszarów leśnych i poprawie żywności lasów w ramach PROW 2014-2020, została zatwierdzona przez Komisję Europejską i jest programem pomocowym, któremu nadano numer referencyjny SA.41900 (2015/XA);

9) przyjmuję do wiadomości, iż:

- zebrane dane osobowe będą przetwarzane przez Agencję Restrukturyzacji i Modernizacji Rolnictwa z siedzibą: 00-175 Warszawa, Al. Jana Pawła II 70, zgodnie z przepisami ustawy z dnia 29 sierpnia 1997 r. o ochronie danych osobowych (Dz. U. z 2014 r. poz. 1182, z późn. zm.) w celu przyznania płatności bezpośrednich, płatności niezwiązanej do tytoniu, płatności ONW, płatności rolnośrodowiskowej, płatności rolno-środowiskowo-klimatycznej, płatności ekologicznej, pomocy na zalesianie (PROW 2007-2013) oraz premii pielęgnacyjnej i premii zalesieniowej (PROW 2014-2020),
- przystępuję mi, jako osobie fizycznej, prawe wglądu do moich danych osobowych oraz do ich poprawiania;

10) przyjmuję do wiadomości, że dane beneficjenta mogą być przetwarzane przez organy audytowe i dochodzeniowe Unii Europejskiej i państw członkowskich dla zabezpieczenia interesów finansowych Unii;

11) przyjmuję do wiadomości, że informacja o przyznaniu wnioskodawcy pomocy z publicznych środków finansowych, w tym przyznana kwota płatności z tytułu udzielonej pomocy w ramach płatności bezpośrednich, płatności niezwiązanej do tytoniu, płatności ONW, płatności rolnośrodowiskowej, płatności rolno-środowiskowo-klimatycznej, płatności ekologicznej, pomocy na zalesianie (PROW 2007-2013) oraz premii pielęgnacyjnej i premii zalesieniowej (PROW 2014-2020), będzie publikowana na stronie internetowej MRiRW;

12) posiadam plan działalności rolnośrodowiskowej lub plan działalności ekologicznej lub dokumentację przyrodniczą, o których mowa w przepisach o szczególnych warunkach i trybie przyznawania pomocy w ramach programu rolnośrodowiskowego lub działania rolno-środowiskowo-klimatycznego lub działania rolnictwo ekologiczne;^{28), 30)}

13) jestem świadomy konieczności zmiany podjętego przeze mnie:

- zobowiązania rolnośrodowiskowego w ramach PROW 2007-2013 w przypadku zmiany podstawowych wymagań, a w przypadku zobowiązania wykraczającego poza koniec okresu programowania – również w celu umożliwienia jego dostosowania do nowych ram prawnych,
 - zobowiązania rolno-środowiskowo-klimatycznego lub zobowiązania ekologicznego w ramach PROW 2014-2020 w przypadku zmiany podstawowych wymagań lub praktyk rolniczych korzystnych dla klimatu i środowiska w celu uniknięcia podwójnego finansowania tych praktyk, a w przypadku zobowiązania wykraczającego poza koniec okresu programowania – również w celu umożliwienia jego dostosowania do nowych ram prawnych.
- Jeżeli nie zaakceptuję takiego rozwiązania, moje zobowiązanie rolnośrodowiskowe lub zobowiązanie rolno-środowiskowo-klimatyczne lub zobowiązanie ekologiczne utraci ważność, a zwrot płatności nie będzie wymagany w stosunku do okresu, w którym zobowiązania te były obowiązujące.³⁰⁾

14) jestem świadomy ciążącego na mnie obowiązku informacyjnego określonego w zał. III, część 1, pkt. 2 pkt 2.2. lit b rozporządzenia Komisji (UE) nr 808/2014.³¹⁾

Zobowiązuję się do:

- niezwłocznego informowania na piśmie Agencji Restrukturyzacji i Modernizacji Rolnictwa:
 - o każdej faktie, który może mieć wpływ na nienależyte przyznanie płatności lub pomocy finansowej, objętych wnioskiem o przyznanie płatności,
 - o każdej zmianie, która nastąpi w okresie od dnia złożenia niniejszego wniosku do dnia przyznania płatności lub pomocy finansowej, objętych wnioskiem o przyznanie płatności, w szczególności gdy zmiana dotyczy: wykorzystywania gruntów rolnych, wielkości powierzchni upraw, przeniesienia posiadania gospodarstwa rolnego,
 - o zakazie dostępu do środków publicznych, o których mowa w art. 5 ust. 3 pkt 4 ustawy z dnia 27 sierpnia 2009 r. o finansach publicznych, na podstawie prawomocnego orzeczenia sądu, orzeczonym w stosunku do mnie po złożeniu wniosku o przyznanie pomocy;
- umożliwienia wstępu osobom upoważnionym do wykonywania czynności kontrolnych na teren mojego gospodarstwa rolnego, a także okazania dokumentów potwierdzających dane zawarte we wniosku o przyznanie płatności;
- utrzymywania wszystkich gruntów, na których prowadzona jest działalność rolnicza zgodnie z normami oraz przestrzegania wymogów wzajemnej zgodności przez cały rok kalendarzowy, w którym został złożony wniosek o przyznanie płatności;
- utrzymywania w gospodarstwie zwierząt, w odniesieniu do których został złożony wniosek o przyznanie płatności związanych z zwierząt, w okresie wskazanym w przepisach o płatnościach w ramach systemów wsparcia bezpośredniego;
- realizacji 5-letniego zobowiązania rolnośrodowiskowego albo zobowiązania rolno-środowiskowo-klimatycznego albo zobowiązania ekologicznego;³⁰⁾
- prowadzenia w gospodarstwie rolnym rejestru działalności rolnośrodowiskowej lub rejestru działalności ekologicznej;³⁰⁾
- prowadzenia działalności rolniczej na powierzchni nie mniejszej od tej, za którą otrzymałem/-am w pierwszym roku pomoc finansową z tytułu wspierania gospodarowania na obszarach górskich i innych obszarach o niekorzystnych warunkach gospodarowania (ONW), przez okres 5 lat od dnia otrzymania tej pomocy;³²⁾
- prowadzenia działalności rolniczej na obszarach z ograniczeniami naturalnymi lub innymi szczególnymi ograniczeniami;³³⁾
- pielęgnacji założonej uprawy leśnej przez 5 lat od dnia wykonania zalesienia zgodnie z planem zalesienia oraz prowadzenia założonej uprawy leśnej, przez 15 lat od dnia uzyskania pierwszej płatności na zalesianie;³⁴⁾
- pielęgnacji zalesienia wykonanego na gruncie, lub zalesienia występującego na gruncie wskutek sukcesji naturalnej, zgodnie z wymogami planu zalesienia, przez 5 lat od dnia złożenia wniosku o przyznanie pierwszej premii pielęgnacyjnej oraz utrzymania zalesienia wykonanego na gruncie, przez 12 lat od dnia złożenia wniosku o przyznanie pierwszej premii zalesieniowej.³⁵⁾

16. Oświadczam, że wspólnie realizuję praktykę utrzymania obszarów proekologicznych.³⁶⁾ 17. Procent (% obszaru proekologicznego utrzymywanego indywidualnie w gospodarstwie rolnym).

18. Oświadczam, że dokonałem zmiany podjętego zobowiązania: rolnośrodowiskowego (PROW 2007-2013) rolno-środowiskowo-klimatycznego (PROW 2014-2020)

19. Oświadczam, że gospodarstwo rolne lub jego część jest zarządzane zgodnie z ustawą o rolnictwie ekologicznym i rezygnuję z prawa zwolnienia mnie z obowiązku przestrzegania wymogów zazielenienia.

20. Wstępnie wypełniony formularz wniosku o przyznanie płatności na rok 2017 oraz materiał graficzny proszę:³¹⁾
 przekazać w wersji papierowej udostępnić za pomocą formularza dostępnego na stronie internetowej Agencji Restrukturyzacji i Modernizacji Rolnictwa (aplikacja e-Wniosek)³⁷⁾


21. Oświadczam, że nie stwarzam pozorów prowadzenia działalności rolniczej i na zadeklarowanych we wniosku gruntach prowadzę działalność rolniczą przez cały rok kalendarzowy.

22. Data i podpis wnioskodawcy:
1 0 - 0 5 - 2 0 1 6
Janina Kowalewska
czytelny podpis wnioskodawcy

W polu 20 należy wskazać, w jakiej formie (papierowej czy elektronicznej) chce się otrzymać wniosek spersonalizowany na rok 2017.

Należy pamiętać o podpisaniu wniosku.

Deklarowanie obszarów proekologicznych:



Zasada wyrysowania i oznaczania obszarów EFA na materiale graficznym

Wypełnione Oświadczenie o powierzchni obszarów proekologicznych:

OŚWIADCZENIE O POWIERZCHNI OBSZARÓW PROEKOLOGICZNYCH¹⁾

I. NUMER IDENTYFIKACYJNY ROLNIKA SKŁADAJĄCEGO OŚWIADCZENIE


01. Numer identyfikacyjny 0 2 6 3 3 3 1 8 9

II. OŚWIADCZENIE O POWIERZCHNI OBSZARÓW PROEKOLOGICZNYCH W GOSPODARSTWIE^{2), 3)}

Numer działki ewidencyjnej, na której jest położony element proekologiczny	Nazwa ⁴⁾ i oznaczenie elementu proekologicznego ⁵⁾	Faktyczna wielkość elementu proekologicznego (m lub m ² lub szt.)	Powierzchnia obszaru proekologicznego po zastosowaniu współczynnika przekształcenia (konwersji) i współczynnika ważenia
			m ²
1	2	3	4
341/1	EFA14a (rzepak, groch)	10500	3150
	EFA3.1	1	30
	EFA3.2	1	30
	EFA3.3	1	30
	EFA3.4	1	30
	EFA3.5	1	30
	EFA7	200	300
341/2	EFA7	700	1050
	EFA3.1	1	30
	EFA3.2	1	30
	EFA8	400	2400
	EFA4	100	1000

W Oświadczeniu o powierzchni obszarów proekologicznych w gospodarstwie należy wpisać numer identyfikacyjny oraz należy wypełnić Sekcję II dot. obszarów proekologicznych – należy wskazać elementy proekologiczne, na działkach ewidencyjnych, które zostały wskazane we wniosku o przyznanie płatności w Sekcji VII w kolumnie 15. Elementy EFA muszą być zaznaczone na załączniku graficznym.

Przykład 3. Gospodarstwo posiadające poniżej 1 hektara gruntów kwalifikujących się do płatności. Rolnik posiada 4 sztuki bydła domowego



Granice upraw



Zasada wyrysowania i oznaczania działek rolnych na materiale graficznym

Wyjaśnienie:

A - JPO – 0,5 ha

A1- trawy na gruntach ornych – 0,5 ha

Grunt, na którym prowadzona jest uprawa traw na gruntach ornych należy ZAWSZE zadeklarować jako odrębną działkę rolną „podrzedną” do działki rolnej JPO (bez względu na ilość posiadanych gruntów ornych w gospodarstwie).

Wypełniony wniosek:

Symbol formularza: W-101 Agencja Restrukturyzacji i Modernizacji Rolnictwa

WNIOSEK o przyznanie płatności na rok 2 0 1 6

Wnioskuję o przyznanie:¹⁾

jednolitej płatności obszarowej, płatności za zazielenienie²⁾ oraz płatności dodatkowej^{2, 3)}

płatności dla młodych rolników²⁾

płatności do powierzchni uprawy buraków cukrowych⁵⁾

płatności do powierzchni upraw chmielu⁴⁾

płatności do powierzchni upraw roślin wysokobiałkowych⁶⁾

płatności do powierzchni upraw ziemniaków skrobiowych⁴⁾

płatności do krów⁴⁾

płatności do powierzchni upraw owoców miękkich (truskawek lub malin)⁶⁾

płatności do bydła⁴⁾

płatności do powierzchni upraw pomidorów⁶⁾

płatności do owiec⁴⁾

płatności do powierzchni upraw Inu⁴⁾

płatności do kóz⁴⁾

płatności do powierzchni upraw konopi włóknistych⁴⁾

płatności niezwiązanej do tytoniu²⁾

płatności ONW⁶⁾

płatności rolno-środowiskowo-klimatycznej (PROW 2014-2020)

w tym zachowanie zagrożonych zasobów genetycznych zwierząt w rolnictwie⁶⁾

w tym przyznanie kosztów transakcyjnych w ramach:⁷⁾ pakietu 4 pakietu 5 pakietu 6

płatności ekologicznej (PROW 2014-2020)⁶⁾

w tym przyznanie kosztów transakcyjnych⁷⁾

płatności rolnośrodowiskowej (PROW 2007-2013)

w tym zachowanie zagrożonych zasobów genetycznych zwierząt w rolnictwie⁶⁾

w tym przyznanie kosztów transakcyjnych w ramach:⁷⁾ pakietu 4 pakietu 5

pomocy na zalesianie (PROW 2007-2013) – wniosek o wypłatę⁹⁾

premii pielęgnacyjnej i premii zalesieniowej (PROW 2014-2020)¹⁰⁾

I. CEL ZŁOŻENIA¹⁾

Wniosek Zmiana do wniosku¹¹⁾ Korekta wniosku Wycofanie części wniosku Wycofanie całego wniosku

II. NUMER IDENTYFIKACYJNY

01. Numer identyfikacyjny: 0 9 9 8 8 7 7 6 6

III. PODMIOT

02. Nazwisko / Nazwa pełna: NOWAK

03. Pierwsze imię / Nazwa skrócona: ADAM

04. Drugie imię / Nazwa organu zakładowego jednostki organizacyjnej nieposiadającej osobowości prawnej

05. PESEL: 6 3 1 1 2 2 1 2 3 4 5

06. REGON

07. Kod kraju / Numer paszportu lub innego dokumentu tożsamości / Wypełnia osoba fizyczna nieposiadająca obywatelstwa polskiego!

08. Oświadczam, że jestem rolnikiem aktywnym zawodowo, pomimo że:¹²⁾

administruję portem lotniczym administruję stałymi terenami sportowymi i rekreacyjnymi administruję wodociągami

świadczę usługi przewozu kolejowego świadczę usługi w zakresie obrotu nieruchomościami

IV. SYSTEM DLA MAŁYCH GOSPODARSTW

09. Oświadczam, że występuję z systemu dla małych gospodarstw

V. LICZBA POSIADANYCH ZWIERZĄT, DO KTÓRYCH MAJĄ ZOSTAĆ PRYZNANE PŁATNOŚCI ZWIĄZANE DO ZWIERZĄT

10. Liczba bydła¹³⁾ w wieku do 24 m-cy: 4 sztuk

11. Liczba krów¹³⁾ w wieku powyżej 24 m-cy: 0 sztuk

12. Liczba samiec owczych¹³⁾ w wieku od 12 m-cy: 0 sztuk

13. Liczba samice kóz¹³⁾ w wieku od 12 m-cy: 0 sztuk

VI. INFORMACJA O ZAŁĄCZNIKACH¹⁴⁾

15. Łączna liczba załączników: 0 2

14. Załączniki:

1. Materiał graficzny¹⁵⁾: 1

2. Oświadczenie o zwierzętach zadeklarowanych do płatności: 1

1) Właściwe zaznaczyć znakiem X.

Wniosek został wypełniony w zakresie:

- rok,
- rodzaj płatności, o którą ubiega się rolnik,
- cel złożenia,
- numer identyfikacyjny,
- dane osobowe - imię, nazwisko, PESEL

Rodzaje płatności, o które ubiega się rolnik:

- jednolita płatność obszarowa, płatność za zazielenienie,
- płatność do bydła.

Rolnik, który deklaruje zwierzęta do płatności do bydła do wniosku dołącza **obowiązkowo**:

- *Oświadczenie o zwierzętach zadeklarowanych do płatności.*

VII. OŚWIADCZENIE O POWIERZCHNI DZIAŁEK EWIDENCYJNYCH¹⁶⁾


Lp.	Położenie działki ewidencyjnej:			Dane według ewidencji gruntów i budynków:				Powierzchnia na działce ewidencyjnej ¹⁷⁾							Element proekologiczny ¹⁸⁾		
	województwo	powiat	gmina	nazwa obrębu ewidencyjnego	nr obrębu ewidencyjnego	nr arkusza mapy	nr działki ewidencyjnej	kwalifikującego się hektara ogółem ¹⁷⁾		gruntów ornych ogółem, w tym gruntów ornych niezgłoszonych do płatności		gruntów niezgłoszonych do płatności: ^{19), 19)}				Element proekologiczny ¹⁸⁾	
								ha	a	ha	a	ogółem	trwałych użytków zielonych	gruntów ornych: ²⁰⁾			
1	2	3	4	5	6	7	8	9	10	11	12	13	14	15			
	Mazowieckie	garwoliński	Borowie	Laliny	12		385	0	50	0	50	0	00	0	00	0	00

VIII. OŚWIADCZENIE O SPOSOBIE WYKORZYSTYWANIA DZIAŁEK ROLNYCH²²⁾

Oznaczenie działki rolnej	Grupa upraw ¹⁷⁾ /Obszar ¹⁷⁾ /Uprawa ²¹⁾	Powierzchnia działki rolnej ²⁴⁾		Nr działki ewidencyjnej, na której jest położona działka rolna	Powierzchnia działki rolnej w granicach działki ewidencyjnej		Powierzchnia deklarowana do płatności ONW w ramach obszaru ONW ²⁵⁾			Dane w zakresie płatności: rolno-środowiskowo-klimatycznej/ekologicznej		Uwagi
		ha	a		ha	a	Oznaczenie obszaru ONW ²⁶⁾	ha	a	Nr pakietu/wariantu/opcji	Informacje szczegółowe dotyczące warunków oraz wymogów w ramach realizowanych pakietów/wariantów ²⁷⁾	
1	2	3	4	5	6	7	8	9	10	11	12	
A	JPO	0	50	385	0	50						
A1	Trawy na gruntach ornych	0	50	385	0	50						

Grunty, na których jest prowadzona uprawa traw na gruntach ornych należy ZAWSZE zadeklarować jako odrębną działkę rolną „podrzedną” do działki rolnej JPO (bez względu na powierzchnię posiadanych gruntów ornych w gospodarstwie).

Przykład 4. Rolnik realizuje zobowiązanie związane z pielęgnacją i utrzymaniem założonej uprawy leśnej w ramach działania 221, 223 PROW na lata 2007 – 2013 Zalesianie gruntów rolnych oraz zalesianie gruntów innych niż rolne, a także działania 8.1 PROW na lata 2014 – 2020 Inwestycje w rozwój obszarów leśnych i poprawę żywotności lasów. Rolnik ubiega się również o przyznanie jednolitej płatności obszarowej do gruntów zalesionych JPO L.



Wyjaśnienie:

A na działce ewidencyjnej nr 167 – zalesienie PROW 2014 – 2020 plan zalesienia obejmuje dolesienie sztuczne oraz na części działki wykorzystanie sukcesji naturalnej (wniosek o przyznanie wsparcia na zalesienie dotyczący powierzchni dolesienia sztucznego był składany w 2015 roku),
 A na działce ewidencyjnej nr 177 - zalesienie PROW 2007 – 2013 plan zalesienia obejmował jedynie schemat II – Zalesianie gruntów innych niż rolne,
 B na działce ewidencyjnej nr 216 - zalesienie PROW 2007 – 2013 plan zalesienia obejmował jedynie schemat I – Zalesianie gruntów rolnych,
 C na działce ewidencyjnej nr 187 - zalesienie PROW 2014 – 2020 plan zalesienia obejmuje jedynie powierzchnię objętą sukcesją naturalną (działka nie kwalifikowała się do wsparcia na zalesienie).

Wypełniony wniosek:

Symbol formularza: W-101 Agencja Restrukturyzacji i Modernizacji Rolnictwa

WNIOSEK o przyznanie płatności na rok 2016

Wnoszę o przyznanie:¹⁾

jednolitej płatności obszarowej, płatności za zazielenienie²⁾ oraz płatności dodatkowej^{3, 4)}

płatności dla młodych rolników⁵⁾

płatności do powierzchni upraw buraków cukrowych⁶⁾

płatności do powierzchni upraw roślin wysokobiałkowych⁷⁾

płatności do krów⁸⁾

płatności do bydła⁹⁾

płatności do owiec¹⁰⁾

płatności do kóz¹¹⁾

płatności niezwiązanej do tytoniu¹²⁾

płatności ONW¹³⁾

płatności rolno-środowiskowo-klimatycznej (PROW 2014-2020)

w tym zachowanie zagrożonych zasobów genetycznych zwierząt w rolnictwie¹⁴⁾

w tym przyznanie kosztów transakcyjnych w ramach:¹⁵⁾ pakietu 4 pakietu 5 pakietu 6

płatności ekologicznej (PROW 2014-2020)¹⁶⁾

w tym przyznanie kosztów transakcyjnych¹⁷⁾

płatności rolnośrodowiskowej (PROW 2007-2013)

w tym zachowanie zagrożonych zasobów genetycznych zwierząt w rolnictwie¹⁸⁾

w tym przyznanie kosztów transakcyjnych w ramach:¹⁹⁾ pakietu 4 pakietu 5

pomocy na zalesianie (PROW 2007-2013) – wniosek o wypłatę²⁰⁾

premii pielęgnacyjnej i premii zalesieniowej (PROW 2014-2020)²¹⁾

Potwierdzam przyjęcie wniosku przez biuro powiatowe Agencji Restrukturyzacji i Modernizacji Rolnictwa (znak)

.....
Data przyjęcia i podpis

.....
Numer dokumentu

.....
Znak sprawy OB

.....
Znak sprawy ONW

.....
Znak sprawy PRS/PRSK/RE

.....
Znak sprawy ZGRIZGNR/ZAL 14-20

I. CEL ZŁOŻENIA¹⁾ Wniosek Zmiana do wniosku¹¹⁾ Korekta wniosku Wycofanie części wniosku Wycofanie całego wniosku

II. NUMER IDENTYFIKACYJNY

01. Numer identyfikacyjny 0 9 8 7 6 5 4 3 2

III. PODMIOT

02. Nazwisko / Nazwa pełna NOWAKOWSKI

03. Pierwsze imię / Nazwa skrócona ZBIGNIEW

04. Drugie imię / Nazwa organu założycielskiego jednostki organizacyjnej nieposiadającej osobowości prawnej

05. PESEL 7 2 1 2 1 6 0 3 3 7 3

06. REGON

07. Kod kraju. Numer paszportu lub innego dokumentu tożsamości. Wypełnia osoba fizyczna nieposiadająca obywatelstwa polskiego!

08. Oświadczam, że jestem rolnikiem aktywnym zawodowo, pomimo że:¹²⁾

administruję portem lotniczym administruję stałymi terenami sportowymi i rekreacyjnymi administruję wodociągami

świadczę usługi przewozu kolejowego świadczę usługi w zakresie obrotu nieruchomościami

IV. SYSTEM DLA MAŁYCH GOSPODARSTW

09. Oświadczam, że występuję z systemu dla małych gospodarstw

V. LICZBA POSIADANYCH ZWIERZĄT, DO KTÓRYCH MAJĄ ZOSTAĆ PRYZNANE PŁATNOŚCI ZWIĄZANE DO ZWIERZĄT

10. Liczba bydła¹³⁾ w wieku do 24 m-cy _____ sztuk 11. Liczba krów¹⁴⁾ w wieku powyżej 24 m-cy _____ sztuk 12. Liczba samicy owczych¹⁵⁾ w wieku od 12 m-cy _____ sztuk 13. Liczba samicy kóz¹⁶⁾ w wieku od 12 m-cy _____ sztuk

VI. INFORMACJA O ZAŁĄCZNIKACH¹⁴⁾ 15. Łączna liczba załączników 0 1

14. Załącznik Nazwa załącznika Liczba załączników Nazwa załącznika Liczba załączników

1. Materiał graficzny¹⁵⁾ 1

1) Właściwe zaznaczyć znakiem X.

Wniosek został wypełniony w zakresie:

- rok,
- rodzaj płatności, o którą ubiega się rolnik,
- cel złożenia,
- numer identyfikacyjny,
- dane osobowe - imię, nazwisko, PESEL

Rodzaje płatności, o które ubiega się rolnik:

- jednolita płatność obszarowa,
- pomoc na zalesianie (PROW 2007-2013)
- premię pielęgnacyjną i premię zalesieniową (PROW 2014-2020).

VIII.A. Dane niezbędne do ustalenia wysokości pomocy²⁾

Lp.	Oznaczenie gruntu zalesionego ⁴⁾	Powierzchnia gruntu zalesionego		Numer działki ewidencyjnej, na której położony jest grunt zalesiony ⁵⁾	Powierzchnia gruntu zalesionego w granicach działki ewidencyjnej		Numer decyzji o przyznaniu pomocy na zalesianie ⁶⁾
		ha	a		ha	a	
1	2	3	4	5	6	7	8
1	A	0	20	177	0	20	0147-2012-000031
2	B	1	20	216	1	20	0147-2010-000012

Deklaracja powierzchni zalesionych gruntów³⁾

Załącznik do wniosku o wypłatę pomocy na zalesianie (PROW 2007-2013)

Premia pielęgnacyjna ⁷⁾		Premia pielęgnacyjna dla upraw zakładanych w warunkach niekorzystnych (grunty wodochronne i glebochronne) ⁷⁾				Premia pielęgnacyjna dla upraw zakładanych z wykorzystaniem sukcesji naturalnej ⁸⁾		Ochrona upraw przed zwierzętami ⁹⁾			Premia zalesieniowa ¹⁰⁾
na terenach o korzystnej konfiguracji	na terenach o nachyleniu powyżej 12°	na terenach o korzystnej konfiguracji	na terenach o nachyleniu powyżej 12°	na terenach o korzystnej konfiguracji	na terenach o nachyleniu powyżej 12°	zabezpieczenie replantami	zabezpieczenie 3 palikami	zabezpieczenie owcą wężką	ha	a	
ha	a	ha	a	ha	a	ha	a	ha	a	ha	a
7	8	9	10	11	12	13	14	15	16	17	18
0	00	0	00	0	00	0	00	0	00	0	00

Rolnik w ramach PROW na lata 2007-2013, posiada dwa zobowiązania zalesieniowe, w ramach których:

- na działce ewidencyjnej nr 177, w ramach schematu II (zalesianie gruntów innych niż rolne) zalesił 0,30 ha (decyzja 0147-2012-000031),
- na działce ewidencyjnej nr 216, w ramach schematu I (zalesianie gruntów rolnych) zalesił 1,20 ha (decyzja 0147-2010-000012).

W roku 2016 rolnik składa wniosek o wypłatę pomocy na zalesianie, deklarując powierzchnię:

- 0,20 ha w ramach zobowiązania wynikającego z decyzji 0147-2012-000031 (rolnik częściowo zlikwidował uprawę leśną – likwidacja na powierzchni 0,1 ha),
- 1,20 ha w ramach zobowiązania wynikającego z decyzji 0147-2010-000012.

W tym przykładzie rolnik deklaruje na działce ewidencyjnej nr 177 powierzchnię 0,20 ha, natomiast powierzchnia zalesienia objęta zobowiązaniem wynosiła 0,30 ha (decyzja 0147-2012-000031). W tym przypadku należy wypełnić Deklarację powierzchni zalesionych gruntów.

Natomiast powierzchnia deklarowana na działce ewidencyjnej nr 216 nie uległa zmniejszeniu w odniesieniu do powierzchni zalesienia objętej zobowiązaniem i wynosi 1,20 ha (decyzją 0147-2010-000012). W tym przypadku nie należy wypełniać Deklaracji powierzchni zalesionych gruntów.

VIII.B. OŚWIADCZENIE O POWIERZCHNI GRUNTU, NA KTÓRYM ZOSTAŁO WYKONANE ZALESIENIE, LUB GRUNTU Z SUKCESJĄ NATURALNĄ W RAMACH PROW 2014-2020¹⁾

Numer identyfikacyjny: 0 9 8 7 6 5 4 3 2

Lp.	Oznaczenie gruntu zalesionego lub gruntu z sukcesją naturalną ²⁾	Powierzchnia gruntu zalesionego lub gruntu z sukcesją naturalną	Numer działki ewidencyjnej, na której położony jest grunt zalesiony lub grunt z sukcesją naturalną	Powierzchnia gruntu zalesionego lub gruntu z sukcesją naturalną w granicach działki ewidencyjnej	Premia pielęgnacyjna ³⁾								Premia zalesieniowa ⁴⁾							
					na gruntach w warunkach korzystnych	na gruntach o nachyleniu powyżej 12°	na gruntach erozyjnych	na gruntach erozyjnych o nachyleniu powyżej 12°	na gruntach z wykorzystaniem sukcesji naturalnej	na gruntach o nachyleniu powyżej 12° z wykorzystaniem sukcesji naturalnej	zabezpieczenie drzewek replantami ⁵⁾									
1	2	3	4	5	ha	a	ha	a	ha	a	ha	a	ha	a	13					
1	A	2,10	167	2,10	1	00	0	90	0	00	0	00	0	20	0	00	0	00	1	90
2	C „SN”	0,90	187	0,90	0	00	0	00	0	00	0	00	0	50	0	40	0	00	0	00

W zakresie zalesień realizowanych w ramach PROW na lata 2014-2020 rolnik:

- w roku 2015 wykonał zalesienie na działce ewidencyjnej 167 (plan zalesienia obejmuje powierzchnię 2,10 ha, w której zawiera się powierzchnia 0,20 ha objęta sukcesją naturalną),
- w roku 2016 wnioskuje o przyznanie premii pielęgnacyjnej do gruntów z sukcesją naturalną na działce ewidencyjnej 187 plan zalesienia obejmuje powierzchnię 0,90 ha).

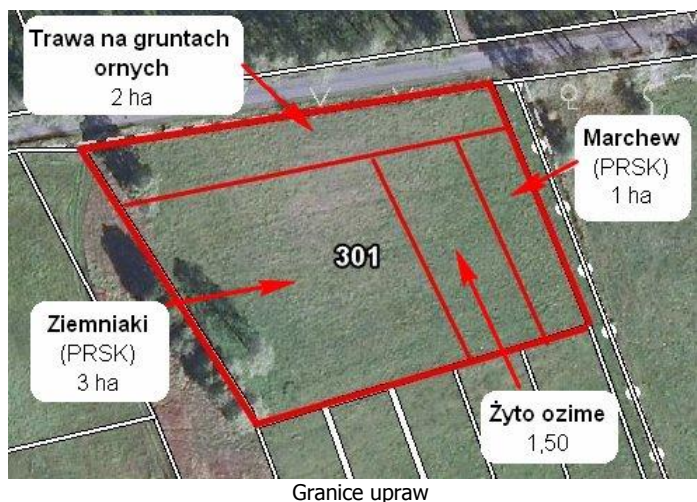
W przypadku zalesienia zlokalizowanego na działce ewidencyjnej 167 łączna powierzchnia objęta planem zalesienia obejmuje dolesienie sztuczne na powierzchni 1,90 ha oraz sukcesję naturalną na powierzchni 0,20 ha. Rolnik wyszczególnia powierzchnię zalesienia w ramach poszczególnych składowych premii pielęgnacyjnej. W przypadku premii zalesieniowej deklarowana powierzchnia dotyczy jedynie powierzchni objętej dolesieniem sztucznym.

W przypadku zalesienia zlokalizowanego na działce ewidencyjnej 187, rolnik deklaruje grunt z sukcesją naturalną, do którego nie było przyznawane wsparcie na zalesienie. W przypadku gruntów zalesionych z wykorzystaniem sukcesji naturalnej rolnik jest uprawniony jedynie do otrzymania premii pielęgnacyjnej (rolnik wyszczególnia powierzchnię zalesienia w ramach poszczególnych składowych).

Kolumny, w których rolnik nie podaje danych wypełnia wartością 0,00 ha.

C2. Przykłady deklarowania działek ewidencyjnych i rolnych w ramach realizacji programu rolnośrodowiskowego (PROW 2007-2013), działania rolno-środowiskowo-klimatycznego (PROW 2014-2020) lub działania rolnictwo ekologiczne (PROW 2014-2020)

Przykład 1. W gospodarstwie realizowane jest zobowiązanie w ramach działania rolno-środowiskowo-klimatycznego (PROW 2014-2020) – wariant 2.1. Międzyplony, pakietu 2. Ochrona gleb i wód.



Granice upraw



Zasada wyrysowania i oznaczenia działek rolnych na materiale graficznym

Wyjaśnienie:

A - JPO – 7,5 ha (suma powierzchni działek deklarowanych z oznaczeniem A1, A2, A3, A4)

A1 – Trawa na gruntach ornych – 2 ha

A2 – PRSK marchew – 1 ha – wariant 2.1 żyto jare, gorczyca, seradela (mieszanka 3 gatunków roślin jako międzyplon)

A3 – Żyto ozime – 1,50 ha (pomimo tego, że działka nie jest wnioskowana do płatności rolno-środowiskowo-klimatycznej, w związku z realizacją wariantu 2.1, należy wyszczególnić wszystkie uprawy na gruntach ornych w gospodarstwie)

A4 – PRSK ziemniaki – 3 ha – wariant 2.1 żyto jare, gorczyca, seradela (mieszanka 3 gatunków roślin jako międzyplon)

Pomimo tego, że powierzchnia gospodarstwa nie przekracza 10 ha, w związku z realizacją zobowiązania rolno-środowiskowo-klimatycznego (PROW 2014-2020), **wszystkie uprawy** na gruntach ornych wymagają odrębnego wykazania we wniosku (gatunek wg klasyfikacji botanicznej upraw).

Wypełniony wniosek:

Symbol formularza W-1/01 Agencja Restrukturyzacji i Modernizacji Rolnictwa

WNIOSEK o przyznanie płatności na rok 2 0 1 6

Wnioskuję o przyznanie:¹⁾

jednolitej płatności obszarowej, płatności za zazielenienie²⁾ oraz płatności dodatkowej³⁾

płatności dla młodych rolników²⁾

płatności do powierzchni uprawy buraków cukrowych⁴⁾

płatności do powierzchni upraw roślin wysokobiałkowych⁴⁾

płatności do krów⁴⁾

płatności do bydła⁴⁾

płatności do owiec⁴⁾

płatności do kóz⁴⁾

płatności niezwiązanej do tytoniu²⁾

płatności ONW⁴⁾

płatności rolno-środowiskowo-klimatycznej (PROW 2014-2020)

w tym zachowanie zagrożonych zasobów genetycznych zwierząt w rolnictwie⁹⁾

w tym przyznanie kosztów transakcyjnych w ramach:⁷⁾ pakietu 4 pakietu 5 pakietu 6

płatności ekologicznej (PROW 2014-2020)⁸⁾

w tym przyznanie kosztów transakcyjnych⁷⁾

płatności rolnośrodowiskowej (PROW 2007-2013)

w tym zachowanie zagrożonych zasobów genetycznych zwierząt w rolnictwie⁹⁾

w tym przyznanie kosztów transakcyjnych w ramach:⁷⁾ pakietu 4 pakietu 5

pomocy na zalesianie (PROW 2007-2013) – wniosek o wypłatę⁹⁾

premii pielęgnacyjnej i premii zalesieniowej (PROW 2014-2020)¹⁰⁾

Powierzenie przyjęcia wniosku przez biuro powiatowe Agencji Restrukturyzacji i Modernizacji Rolnictwa (pieczęć)

.....
Data przyjęcia i podpis

.....
Numer dokumentu

.....
Znak sprawy OB

.....
Znak sprawy ONW

.....
Znak sprawy PRS/PRK/RE

.....
Znak sprawy ZGR/ZGNR/ZAL14-20

I. CEL ZŁOŻENIA¹⁾

Wniosek Zmiana do wniosku¹¹⁾ Korekta wniosku Wycofanie części wniosku Wycofanie całego wniosku

II. NUMER IDENTYFIKACYJNY

01. Numer identyfikacyjny: 1 2 3 4 5 6 7 8 9

III. PODMIOT

02. Nazwisko / Nazwa pełna: KOWALSKI

03. Pierwsze imię / Nazwa skrócona: WIESŁAW

04. Drugie imię / Nazwa organu zakładowego jednostki organizacyjnej nieposiadającej osobowości prawnej

05. PESEL: 5 5 1 2 1 2 0 9 7 4 6

06. REGON

07. Kod kraju, Numer paszportu lub innego dokumentu tożsamości
Wypełnia osoba fizyczna nieposiadająca obywatelstwa polskiego!

Wniosek został wypełniony w zakresie:

- rok,
- rodzaj płatności, o którą ubiega się rolnik,
- cel złożenia,
- numer identyfikacyjny,
- dane osobowe - imię, nazwisko, PESEL.

Rodzaje płatności, o które ubiega się rolnik:

- jednolita płatność obszarowa, płatność dodatkowa,
- płatność ONW,
- płatność rolno-środowiskowo-klimatyczna (PROW 2014-2020).

VII. OŚWIADCZENIE O POWIERZCHNI DZIAŁEK EWIDENCYJNYCH¹⁶⁾

Lp.	Położenie działki ewidencyjnej:			Dane według ewidencji gruntów i budynków:				Powierzchnia na działce ewidencyjnej: ¹⁷⁾							Element prosteologiczny: ¹⁸⁾		
	województwo	powiat	gmina	nazwa obrębu ewidencyjnego	nr obrębu ewidencyjnego	nr arkusza mapy	nr działki ewidencyjnej	kwalifikującego się hektara ogółem ¹⁷⁾		gruntów ornych ogółem, w tym gruntów ornych niezgłoszonych do płatności		gruntów niezgłoszonych do płatności: ^{16),19)}					
								ha	a	ha	a	ogółem	trwałych użytków zielonych	gruntów ornych: ²⁰⁾			
1	2	3	4	5	6	7	8	9	10	11	12	13	14	15			
	Mazowieckie	garwoliński	Trojanów	Wola Korycka Dolna	23		301	7	50	7	50	0	00	0	00	0	00

VIII. OŚWIADCZENIE O SPOSOBIE WYKORZYSTYWANIA DZIAŁEK ROLNYCH²²⁾

Oznaczenie działki rolnej	Grupa upraw ²¹⁾ /Obszar ²¹⁾ /Uprawa ²³⁾	Powierzchnia działki rolnej ²⁴⁾		Nr działki ewidencyjnej, na której jest położona działka rolna	Powierzchnia działki rolnej w granicach działki ewidencyjnej		Powierzchnia deklarowana do płatności ONW w ramach obszaru ONW ²⁵⁾			Dane w zakresie płatności: rolnośrodowiskowej/rolno-środowiskowo-klimatycznej/ekologicznej		Uwagi
		ha	a		ha	a	Oznaczenie obszaru ONW ²⁶⁾	ha	a	Nr pakietu/ wariantu/ opcji	Informacje szczegółowe dotyczące warunków oraz wymogów w ramach realizowanych pakietów/wariantów ²⁷⁾	
1	2	3	4	5	6	7	8	9	10	11	12	
A	JPO	7	50	301	7	50	ONW_1	7	50			
A1	Trawy na gruntach ornych	2	00	301	2	00						
A2	PRSK marchew	1	00	301	1	00			2.1	żyto jare, gorczyca, seradela		
A3	Żyto ozime	1	50	301	1	50						
A4	PRSK ziemniaki	3	00	301	3	00			2.1	żyto jare, gorczyca, seradela		

VII. OŚWIADCZENIE O POWIERZCHNI DZIAŁEK EWIDENCYJNYCH¹⁶⁾

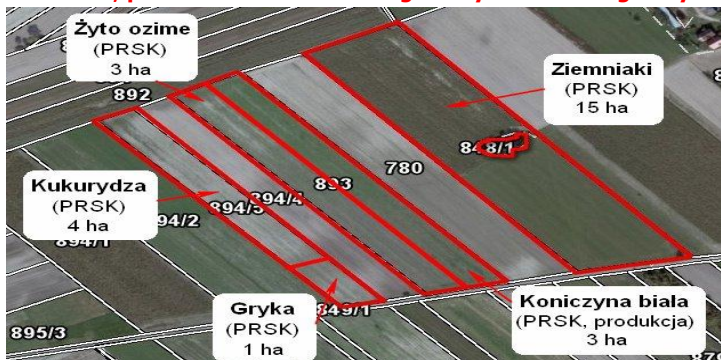
Lp.	Położenie działki ewidencyjnej:			Dane według ewidencji gruntów i budynków:				Powierzchnia na działce ewidencyjnej: ¹⁷⁾								Element proekologiczny: ¹⁾		
	województwo	powiat	gmina	nazwa obrębu ewidencyjnego	nr obrębu ewidencyjnego	nr arkusza mapy	nr działki ewidencyjnej	kwalifikującego się hektara ogółem ¹⁷⁾		gruntów ornych ogółem, w tym gruntów ornych niezgłoszonych do płatności		gruntów niezgłoszonych do płatności: ^{18),19)}						
								ha	a	ha	a	ogółem		trwałych użytków zielonych			gruntów ornych: ²⁰⁾	
	ha	a	ha	a	ha	a	ha					a	ha	a				
1	2	3	4	5	6	7	8	9	10	11	12	13	14	15				
	Mazowieckie	garwoliński	Trojanów	Wola Korycka Dolna	23		374	8	70	8	70	0	00	0	00	0	00	x
	Mazowieckie	garwoliński	Trojanów	Wola Korycka Dolna	23		377	10	38	10	30	0	00	0	00	0	00	
	Mazowieckie	garwoliński	Trojanów	Wola Korycka Dolna	23		380	10	54	9	39	0	00	0	00	0	00	

VIII. OŚWIADCZENIE O SPOSOBIE WYKORZYSTYWANIA DZIAŁEK ROLNYCH²²⁾

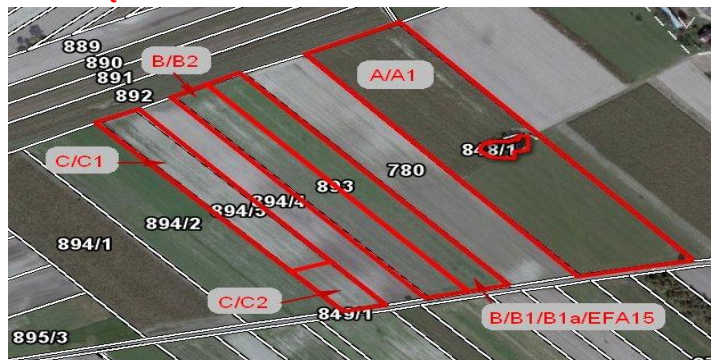
Oznaczenie działki rolnej	Grupa upraw ²¹⁾ /Obszar ²¹⁾ /Uprawa ²¹⁾	Powierzchnia działki rolnej ²²⁾		Nr działki ewidencyjnej, na której jest położona działka rolna	Powierzchnia działki rolnej w granicach działki ewidencyjnej		Powierzchnia deklaratowana do płatności ONW w ramach obszaru ONW ²²⁾			Dane w zakresie płatności rolno-środowiskowo-klimatycznej/ekologicznej		Uwagi
		ha	a		ha	a	Oznaczenie obszaru ONW ²²⁾	ha	a	Nr pakietu/wariantu/opcji	Informacje szczegółowe dotyczące warunków oraz wymogów w ramach realizowanych pakietów/wariantów ²²⁾	
1	2	3	4	5	6	7	8	9	10	11	12	13
A	JPO	9	54	380	9	54						
A1	PRŚ grusza	0	15	380	0	15				6.4	Bojka – 4, Panienska – 3 Dziekanka – 2, Kongresówka - 6	Należy podać liczbę drzew na działce rolnej z podaniem ich odmian; dodatkowo należy pamiętać o wyrysowaniu na materiale graficznym miejsc na działce rolnej, w których znajdują się poszczególne drzewa.
A2	Zyto ozime	9	39	380	9	39						
B	JPO	4	80	374	2	00						
				377	1	80						
				380	1	00						
B1	PRŚ TUZ	1	00	380	1	00				4.1	košno-pastwiskowy	Należy podać sposób użytkowania TUZ; dodatkowo należy pamiętać o wyrysowaniu na materiale graficznym części działki rolnej, która ma pozostać nieskoszona w danym roku w przypadku użytkowania košnego i košno-pastwiskowego TUZ.
B2	Trawy na GO	1	80	377	1	80						
B3	ugór	2	00	374	2	00						
C	JPO	15	20	377	8	50						
				374	6	70						
C1	Pszennica jara	8	50	377	8	50						
C2	P WB	6	70	374	6	70						
C2a	tubin	6	70	374	6	70						
D	PRŚ miedza	0	08	377	0	08				9.3	400 mb	Należy podać długość między śródpolnej w metrach biejących na działce rolnej.

Ponieważ rolnik posiada powyżej 15 ha gruntów ornych i ubiega się o płatności bezpośrednie, zobowiązany jest przestrzegać praktyki utrzymywania obszarów proekologicznych oraz do wniosku musi dołączyć wypełnione *Oświadczenie o powierzchni obszarów proekologicznych* (patrz przykład 2 sekcja C1 niniejszej instrukcji).

Przykład 3. W gospodarstwie realizowane jest zobowiązanie w ramach działania rolno-środowiskowo-klimatycznego (PROW 2014-2020) – pakiet 1. Rolnictwo zrównoważone oraz wariant 7.2 Zachowanie lokalnych ras koni rasy - konie zimnokrwiste w typie sokólskim, pakietu 7. Zachowanie zagrożonych zasobów genetycznych zwierząt w rolnictwie.



Granice upraw



Zasada wyrysowania i oznaczenia działek rolnych na materiale graficznym

Wyjaśnienie:

A - JPO – 15 ha

A1 – PRSK ziemniaki – 15,00 ha – pakiet 1

B - JPO – 6 ha (suma powierzchni: żyto ozime 3 ha + koniczyna biała 3 ha)

Uprawy te tworzą zwarty obszar gruntu.

B1 – P WB – 3 ha

B1a – PRSK koniczyna biała – 3,00 ha – pakiet 1

B2 – PRSK żyto ozime – 3 ha – pakiet 1, dodatkowo na działce rolnej w roku 2016 jest realizowany wymóg zastosowania praktyki dodatkowej – międzyplon: bobik

C - JPO – 5 ha (suma powierzchni: kukurydza 4 ha + gryka 1 ha)

Uprawy te tworzą zwarty obszar gruntu.

C1 – PRSK kukurydza – 4 ha – pakiet 1

C2 – PRSK gryka – 1 ha – pakiet 1

Wypełniony wniosek:

Symbol formularza: W-1/01 Agencja Restrukturyzacji i Modernizacji Rolnictwa

WNIOSEK o przyznanie płatności na rok 2016

Wnioskuje o przyznanie:¹⁾

jednolitej płatności obszarowej, płatności za zazielenienie²⁾ oraz płatności dodatkowej^{2, 3)}

płatności dla młodych rolników²⁾

płatności do powierzchni uprawy buraków cukrowych⁴⁾

płatności do powierzchni uprawy chmielu⁴⁾

płatności do powierzchni uprawy ziemniaków skrobiowych⁴⁾

płatności do powierzchni upraw roślin wysokobiałkowych⁴⁾

płatności do powierzchni upraw miękkich (truskawek lub malin)⁴⁾

płatności do powierzchni upraw owoców pomidorów⁴⁾

płatności do powierzchni uprawy inu⁴⁾

płatności do powierzchni uprawy konopi włóknistych⁴⁾

płatności ONW⁴⁾

płatności rolno-środowiskowo-klimatycznej (PROW 2014-2020)

w tym zachowanie zagrożonych zasobów genetycznych zwierząt w rolnictwie⁴⁾

w tym przyznanie kosztów transakcyjnych w ramach:⁷⁾ pakietu 4 pakietu 5 pakietu 6

płatności ekologicznej (PROW 2014-2020)⁸⁾

w tym przyznanie kosztów transakcyjnych⁷⁾

płatności rolnośrodowiskowej (PROW 2007-2013)

w tym zachowanie zagrożonych zasobów genetycznych zwierząt w rolnictwie⁴⁾

w tym przyznanie kosztów transakcyjnych w ramach:⁷⁾ pakietu 4 pakietu 5

pomoc na zalesianie (PROW 2007-2013) – wniosek o wypłatę⁹⁾

premii pielęgnacyjnej i premii zalesieniowej (PROW 2014-2020)¹⁰⁾

Powierzenie przyjęcia wniosku przez biuro powiatowe Agencji Restrukturyzacji i Modernizacji Rolnictwa (pieczęć)

Data przyjęcia i podpis

Numer dokumentu

Znak sprawy OB

Znak sprawy ONW

Znak sprawy PRS/PRK/RE

Znak sprawy ZGR/ZGNR/ZAL14-20

I. CEL ZŁOŻENIA¹⁾

Wniosek Zmiana do wniosku¹¹⁾ Korekta wniosku Wycofanie części wniosku Wycofanie całego wniosku

II. NUMER IDENTYFIKACYJNY

01. Numer identyfikacyjny: 1 2 3 4 5 6 7 8 9

III. PODMIOT

02. Nazwisko / Nazwa pełna: KOWALSKI

03. Prensze imię / Nazwa skrócona: WIESŁAW

04. Drugie imię / Nazwa organu zakładowego jednostki organizacyjnej nieposiadającej osobowości prawnej

05. PESEL: 5 5 1 2 1 2 0 9 7 4 6

06. REGON

07. Kod kraju, Numer paszportu lub innego dokumentu tożsamości (wypełnia osoba fizyczna nieposiadająca obywatelstwa polskiego)

Wniosek został wypełniony w zakresie:

- rok,
- rodzaj płatności, o którą ubiega się rolnik,
- cel złożenia,
- numer identyfikacyjny,
- dane osobowe - imię, nazwisko, PESEL.

Rodzaje płatności, o które ubiega się rolnik:

- jednolita płatność obszarowa, płatność za zazielenienie, płatność dodatkowa,
- płatność do powierzchni upraw roślin wysokobiałkowych - w gospodarstwie rolnik uprawia koniczynę białą,
- płatność rolno-środowiskowo-klimatyczna (PROW 2014-2020), w tym zachowanie zagrożonych zasobów genetycznych zwierząt w rolnictwie.

VII. OŚWIADCZENIE O POWIERZCHNI DZIAŁEK EWIDENCYJNYCH¹⁶⁾

Lp.	Położenie działki ewidencyjnej:			Dane według ewidencji gruntów i budynków:				Powierzchnia na działce ewidencyjnej ¹⁷⁾							Element proekologiczny ¹⁸⁾			
	województwo	powiat	gmina	nazwa obrębu ewidencyjnego	nr obrębu ewidencyjnego	nr arkusza mapy	nr działki ewidencyjnej	kwalifikującego się hektara ogółem ¹⁷⁾		gruntów ornych ogółem, w tym gruntów ornich niezgłoszonych do płatności	gruntów niezgłoszonych do płatności: ^{18), 19)}							
								ha	a		ogółem	trwałych użytków zielonych	gruntów ornich: ²⁰⁾			powierzchnia		
1	2	3	4	5	6	7	8	9	10	11	12	13	14	15				
1	Mazowieckie	garwoliński	Trojanów	Wola Korycka	23		893	6	00	6	00	0	00	0	00	0	00	x
2	Mazowieckie	garwoliński	Trojanów	Wola Korycka	23		848/1	15	00	15	00	0	00	0	00	0	00	
3	Mazowieckie	garwoliński	Trojanów	Wola Korycka	23		894/5	5	00	5	00	0	00	0	00	0	00	

VIII. OŚWIADCZENIE O SPOSOBIE WYKORZYSTYWANIA DZIAŁEK ROLNYCH²²⁾

Oznaczenie działki rolnej	Grupa upraw ²¹⁾ /Obszar ²¹⁾ /Uprawa ²¹⁾	Powierzchnia działki rolnej ²³⁾		Nr działki ewidencyjnej, na której jest położona działka rolna	Powierzchnia działki rolnej w granicach działki ewidencyjnej		Powierzchnia deklarowana do płatności ONW w ramach obszaru ONW ²⁵⁾			Dane w zakresie płatności rolnośrodowiskowej/rolno-środowiskowo-klimatycznej/ekologicznej		Uwagi
		ha	a		ha	a	Oznaczenie obszaru ONW ²⁶⁾	ha	a	Nr pakietu/wariantu/opcji	Informacje szczegółowe dotyczące warunków oraz wymogów w ramach realizowanych pakietów/wariantów ²⁷⁾	
1	2	3	4	5	6	7	8	9	10	11	12	
A	JPO	15	00	848/1	15	00						
A1	PRSK ziemniaki	15	00	848/1	15	00				1		
B	JPO	6	00	893	6	00						
B1	P WB	3	00	893	3	00						
B1a	PRSK koniczyna biała	3	00	893	3	00				1		
B2	PRSK żyto ozime	3	00	893	3	00				1	Międzyplon: bobik	
C	JPO	5	00	894/5	5	00						
C1	PRSK kukurydza	4	00	894/5	4	00				1		
C2	PRSK gryka	1	00	894/5	1	00				1		

W gospodarstwie realizowane jest zobowiązanie w ramach działania rolno-środowiskowo-klimatycznego (PROW 2014-2020) – pakiet 1. Rolnictwo zrównoważone, w związku z czym wszystkie uprawy wymagają odrębnego wykazania we wniosku (gatunek lub rodzaj wg klasyfikacji botanicznej upraw).

W przypadku obszarów przyrodniczych (warianty: 4.2/5.2 lub 4.3/5.3 lub 4.6/5.6 - **siedliska niebędące trwałymi użytkami rolnymi**), jako uprawę należy zadeklarować **PRSK OP** nazwę siedliska np. **łąki selernicowe (6440)**, natomiast w przypadku obszarów przyrodniczych, na których występują siedliska łęgowe ptaków (warianty 4.8-4.11 - **siedliska niebędące trwałymi użytkami rolnymi**), należy zadeklarować **PRSK OP**.
W związku realizacją zobowiązania rolno-środowiskowo-klimatycznego (PROW 2014-2020) w zakresie pakietu 4, rolnikowi przysługują koszty transakcyjne, poniesione z tytułu sporządzenia dokumentacji przyrodniczej.

Wypełniony wniosek:

Symbol formularza: W-121 Agencja Restrukturyzacji i Modernizacji Rolnictwa

WNIOSEK o przyznanie płatności na rok 2016

Wnoszę o przyznanie:¹⁾

- jednolitej płatności obszarowej, płatności za zazielenienie²⁾ oraz płatności dodatkowej^{2, 3)}
- płatności dla młodych rolników²⁾
- płatności do powierzchni uprawy buraków cukrowych⁴⁾
- płatności do powierzchni uprawy chmielu⁴⁾
- płatności do powierzchni upraw roślin wysokobiałkowych⁴⁾
- płatności do powierzchni upraw ziemniaków skrobiowych⁴⁾
- płatności do krów⁴⁾
- płatności do powierzchni upraw owoców miękkich (truskawek lub malin)⁴⁾
- płatności do bydła⁴⁾
- płatności do pomidorów⁴⁾
- płatności do owiec⁴⁾
- płatności do kóz⁴⁾
- płatności do powierzchni upraw Inu⁴⁾
- płatności niezwiązanej do tytoniu⁴⁾
- płatności do powierzchni upraw konopi włóknistych⁴⁾
- płatności rolno-środowiskowo-klimatycznej (PROW 2014-2020)
 - w tym zachowanie zagrożonych zasobów genetycznych zwierząt w rolnictwie⁶⁾
 - w tym zachowanie zagrożonych zasobów genetycznych zwierząt w rolnictwie⁶⁾
 - w tym przyznanie kosztów transakcyjnych w ramach:⁷⁾ pakietu 4 pakietu 5 pakietu 6
 - płatności ekologicznej (PROW 2014-2020)⁸⁾
 - w tym przyznanie kosztów transakcyjnych⁷⁾
 - płatności rolnośrodowiskowej (PROW 2007-2013)
 - w tym zachowanie zagrożonych zasobów genetycznych zwierząt w rolnictwie⁶⁾
 - w tym przyznanie kosztów transakcyjnych w ramach:⁷⁾ pakietu 4 pakietu 5
 - pomocy na zalesianie (PROW 2007-2013) – wniosek o wypłatę⁹⁾
 - premii pielęgnacyjnej i premii zalesieniowej (PROW 2014-2020)¹⁰⁾

Powierzenie przyjęcia wniosku przez Biuro Powiatowe Agencji Restrukturyzacji i Modernizacji Rolnictwa (skleńczy)

Data przyjęcia i podpis

Numer dokumentu

Znak sprawy OB

Znak sprawy ONW

Znak sprawy PRS/PRK/RE

Znak sprawy ZGR/ZGNR/ZAL14-20

I. CEL ZŁOŻENIA¹¹⁾

- Wniosek
- Zmiana do wniosku¹¹⁾
- Korekta wniosku
- Wycofanie części wniosku
- Wycofanie całego wniosku

II. NUMER IDENTYFIKACYJNY

01. Numer identyfikacyjny: 1 2 3 4 5 6 7 8 9

III. PODMIOT

02. Nazwisko / Nazwa pełna: KOWALSKI

03. Pierwsze imię / Nazwa skrócona: WIESŁAW

04. Drugie imię / Nazwa organu zakrojowego jednostki organizacyjnej nieposiadającej osobowości prawnej

05. PESEL: 5 5 1 2 1 2 0 9 7 4 6

06. REGON

07. Kod kraju: Numer paszportu lub innego dokumentu tożsamości wypełnia osoba fizyczna nieposiadająca obywatelstwa polskiego¹⁾

Wniosek został wypełniony w zakresie:

- rok,
- rodzaj płatności, o którą ubiega się rolnik,
- cel złożenia,
- numer identyfikacyjny,
- dane osobowe - imię, nazwisko, PESEL.

Rodzaje płatności, o które ubiega się rolnik:

- jednolita płatność obszarowa, płatność za zazielenienie, płatność dodatkowa,
- płatność do powierzchni upraw roślin wysokobiałkowych - w gospodarstwie rolnik uprawia koniczynę białą,
- płatność rolno-środowiskowo-klimatyczna (PROW 2014-2020), w tym przyznanie kosztów transakcyjnych w ramach pakietu 4.

VII. OŚWIADCZENIE O POWIERZCHNI DZIAŁEK EWIDENCYJNYCH¹⁶⁾

Lp.	Położenie działki ewidencyjnej:			Dane według ewidencji gruntów i budynków:				Powierzchnia na działce ewidencyjnej ¹⁷⁾							Element proekologiczny ¹⁸⁾			
	województwo	powiat	gmina	nazwa obrębu ewidencyjnego	nr obrębu ewidencyjnego	nr arkusza mapy	nr działki ewidencyjnej	kwalifikującego się hektara ogółem ¹⁷⁾		gruntów ornych ogółem, w tym gruntów ornych niezgłoszonych do płatności		gruntów niezgłoszonych do płatności: ^{18), 19)}						
								ha	a	ha	a	ogółem		trwałych użytków zielonych		gruntów ornych: ²⁰⁾		
	1	2	3	4	5	6	7	8	9	10	11	12	13	14		15		
	Mazowieckie	garwoliński	Trojanów	Wola Korycka Dolna	23		1920	41	00	15	00	0	00	0	00	0	00	x

VIII. OŚWIADCZENIE O SPOSOBIE WYKORZYSTYWANIA DZIAŁEK ROLNYCH²²⁾

Oznaczenie działki rolnej	Grupa upraw ²¹⁾ /Obszar ²¹⁾ /Uprawa ²¹⁾	Powierzchnia działki rolnej ²³⁾		Nr działki ewidencyjnej, na której jest położona działka rolna	Powierzchnia działki rolnej w granicach działki ewidencyjnej		Powierzchnia deklarowana do płatności ONW w ramach obszaru ONW ²²⁾		Dane w zakresie płatności: rolno-środowiskowej/rolno-środowiskowo-klimatycznej/ekologicznej		Uwagi
		ha	a		ha	a	Oznaczenie obszaru ONW ²⁰⁾	ha	a	Nr pakietu/wariantu/opcji	
1	2	3	4	5	6	7	8	9	10	11	
A	JPO	15	00	1920	15	00					
A1	żyto ozime	5	00	1920	5	00					
A2	P WB	5	00	1920	5	00					
A2a	łubin biały	5	00	1920	5	00					
A3	ziemiaki	5	00	1920	5	00					
B	PRSK OP	8	00	1920	8	00			4.11	košno-pastwiskowy	
C	PRSK OP łąki selernicowe (6440)	8	00	1920	8	00			4.2	košno-pastwiskowy	
D	JPO	10	00	1920	10	00					
D1	PRSK TUZ	10	00	1920	10	00			4.4	košny	
D1a	TUZ	9	91	1920	9	91					
D1b	TUZ C	0	09	1920	0	09					

Należy podać sposób użytkowania trwałych użytków zielonych oraz obszarów przyrodniczych. W przypadku użytkowania košnego lub košno-pastwiskowego na materiale graficznym należy wyrysować część działki rolnej, która ma pozostać nieskoszona w tym roku.

Pomimo faktu, że rolnik posiada nie więcej niż 15 ha gruntów ornych i ubiega się o płatności bezpośrednie, zalecane jest aby do wniosku dołączył wypełnione *Oświadczenie o powierzchni obszarów proekologicznych* (patrz przykład 2 sekcja C1 niniejszej instrukcji).

Przykład 5. W gospodarstwie jest realizowane zobowiązanie w ramach działania Program rolnośrodowiskowy (PROW 2007-2013), wariant 1.1 Zrównoważony sposób gospodarowania, pakietu 1. Rolnictwo zrównoważone, wariant 6.2 Produkcja nasiennej towarowej lokalnych roślin uprawnych, pakietu 6. Zachowanie zagrożonych zasobów genetycznych roślin w rolnictwie oraz wariant 8.2.1 Międzyplon ozimy, pakietu 8. Ochrona gleb i wód.



Granice upraw



Zasada wyrysowania i oznaczenia działek rolnych na materiale graficznym

Wyjaśnienie:

A - JPO – 30 ha (suma powierzchni działek deklarowanych z oznaczeniem A1, ..., A8)

- A1 – jabłoń – 5 ha (uprawa jabłoni nie kwalifikuje się do przyznania płatności rolnośrodowiskowej w ramach pakietu 1, więc nie należy przypisywać od tej działki pakietu 1)
- A2 – PRS ziemniaki – 2, 50 ha – wariant 1.1
- A3 – PRS żyto ozime – 3 ha – wariant 1.1, wariant 8.2.1 żyto ozime, rzepak ozimy, wyka (mieszanka 3 gatunków roślin jako międzyplon)
- A4 – PRS żyto jare – 2,50 ha – wariant 1.1
- A5 – TUZ -10 ha (TUZ nie kwalifikuje się do przyznania płatności rolnośrodowiskowej w ramach pakietu 1, więc nie należy przypisywać od tej działki pakietu 1)
- A6 – PRS owies szorstki – 3 ha – wariant 1.1, wariant 6.2
- A7 – P WB– 2,50 ha
- A7a – PRS łubin żółty – 2,50 ha – wariant 1.1, wariant 8.3.1 gorczyca, facelia, seradela (mieszanka 3 gatunków roślin jako międzyplon)
- A8 – PRS gorczyca biała – 1,50 ha – wariant 1.1

Wypełniony wniosek:

<p>Symbol formularza: W-1/01 Agencja Restrukturyzacji i Modernizacji Rolnictwa</p> <p>WNIOSEK o przyznanie płatności na rok 2016</p> <p>Wnioskuje o przyznanie:¹⁾</p> <p><input checked="" type="checkbox"/> jednolitej płatności obszarowej, płatności za zazielenienie²⁾ oraz płatności dodatkowej³⁾</p> <p><input type="checkbox"/> płatności dla młodych rolników²⁾</p> <p><input type="checkbox"/> płatności do powierzchni upraw buraków cukrowych⁴⁾</p> <p><input checked="" type="checkbox"/> płatności do powierzchni upraw roślin wysokobiałkowych⁵⁾</p> <p><input type="checkbox"/> płatności do krów⁶⁾</p> <p><input type="checkbox"/> płatności do bydła⁶⁾</p> <p><input type="checkbox"/> płatności do owiec⁶⁾</p> <p><input type="checkbox"/> płatności do kóz⁶⁾</p> <p><input type="checkbox"/> płatności niezwiązanej do tytoniu²⁾</p> <p><input type="checkbox"/> płatności ONW⁶⁾</p> <p><input type="checkbox"/> płatności rolno-środowiskowo-klimatycznej (PROW 2014-2020)</p> <p><input type="checkbox"/> w tym zachowanie zagrożonych zasobów genetycznych zwierząt w rolnictwie⁸⁾</p> <p><input type="checkbox"/> w tym przyznanie kosztów transakcyjnych w ramach:⁷⁾ <input type="checkbox"/> pakietu 4 <input type="checkbox"/> pakietu 5 <input type="checkbox"/> pakietu 6</p> <p><input type="checkbox"/> płatności ekologicznej (PROW 2014-2020)⁸⁾</p> <p><input type="checkbox"/> w tym przyznanie kosztów transakcyjnych⁷⁾</p> <p><input checked="" type="checkbox"/> płatności rolnośrodowiskowej (PROW 2007-2013)</p> <p><input type="checkbox"/> w tym zachowanie zagrożonych zasobów genetycznych zwierząt w rolnictwie⁸⁾</p> <p><input type="checkbox"/> w tym przyznanie kosztów transakcyjnych w ramach:⁷⁾ <input type="checkbox"/> pakietu 4 <input type="checkbox"/> pakietu 5</p> <p><input type="checkbox"/> pomocy na zalesianie (PROW 2007-2013) – wniosek o wypłatę⁹⁾</p> <p><input type="checkbox"/> premii pielęgnacyjnej i premii zalesieniowej (PROW 2014-2020)⁹⁾</p>		<p>Potwierdzenie przyjęcia wniosku przez biuro powiatowe Agencji Restrukturyzacji i Modernizacji Rolnictwa (pieczęć)</p> <p>.....</p> <p>Data przyjęcia i podpis</p> <p>.....</p> <p>Numer dokumentu</p> <p>.....</p> <p>Znak sprawy OB</p> <p>.....</p> <p>Znak sprawy ONW</p> <p>.....</p> <p>Znak sprawy PRS/PRKRE</p> <p>.....</p> <p>Znak sprawy ZGR/ZGNR/ZAL-20</p>								
<p>I. CEL ZŁOŻENIA¹⁾</p> <p><input checked="" type="checkbox"/> Wniosek <input type="checkbox"/> Zmiana do wniosku¹¹⁾ <input type="checkbox"/> Korekta wniosku <input type="checkbox"/> Wycofanie części wniosku <input type="checkbox"/> Wycofanie całego wniosku</p>										
<p>II. NUMER IDENTYFIKACYJNY</p> <p>01. Numer identyfikacyjny</p> <table border="1"> <tr> <td>1</td><td>2</td><td>3</td><td>4</td><td>5</td><td>6</td><td>7</td><td>8</td><td>9</td> </tr> </table>		1	2	3	4	5	6	7	8	9
1	2	3	4	5	6	7	8	9		
<p>III. PODMIOT</p> <p>02. Nazwisko / Nazwa pełna</p> <p style="text-align: center;">KOWALSKI</p> <p>03. Pełniejsze imię / Nazwa skrócona</p> <p style="text-align: center;">WIESŁAW</p> <p>04. Drugie imię / Nazwa organu zakrycielskiego jednostki organizacyjnej nieposiadającej osobowości prawnej</p>		<p>05. PESEL</p> <p>5 5 1 2 1 2 0 9 7 4 6</p> <p>06. REGON</p> <p>.....</p> <p>07. Kod kraju. Numer paszportu lub innego dokumentu tożsamości /wypełnia osoba fizyczna nieposiadająca obywatelstwa polskiego/</p>								

Wniosek został wypełniony w zakresie:

- rok,
- rodzaj płatności, o którą ubiega się rolnik,
- cel złożenia,
- numer identyfikacyjny,
- dane osobowe - imię, nazwisko, PESEL.

Rodzaje płatności, o które ubiega się rolnik:

- jednolita płatność obszarowa, płatność za zazielenienie, płatność dodatkowa,
- płatność do powierzchni upraw roślin wysokobiałkowych - w gospodarstwie rolnik uprawia łubin żółty,
- płatność rolnośrodowiskowa (PROW 2007-2013).

VII. OŚWIADCZENIE O POWIERZCHNI DZIAŁEK EWIDENCYJNYCH¹⁶⁾

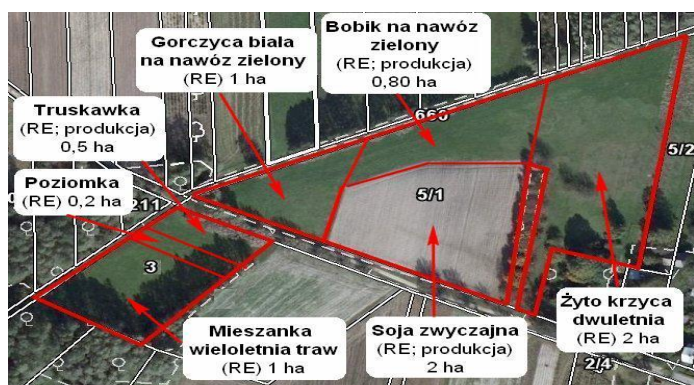
Lp.	Położenie działki ewidencyjnej:			Dane według ewidencji gruntów i budynków:				Powierzchnia na działce ewidencyjnej ¹⁷⁾								Element proekologiczny ¹⁸⁾		
	województwo	powiat	gmina	nazwa obrębu ewidencyjnego	nr obrębu ewidencyjnego	nr arkusza mapy	nr działki ewidencyjnej	gruntów niezgłoszonych do płatności: ^{18),19)}										
								kwalifikującego się hektara ogółem ¹⁷⁾		gruntów ornych ogółem, w tym gruntów ornych niezgłoszonych do płatności		ogółem					trwałych użytków zielonych	
	ha	a	ha	a	ha	a	ha	a	ha	a	ha	a	ha	a				
1	2	3	4	5	6	7	8	9	10	11	12	13	14	15				
	Mazowieckie	garwoliński	Trojanów	Wola Korycka	23		139/23	26	00	11	00	0	00	0	00	0	00	
	Mazowieckie	garwoliński	Trojanów	Wola Korycka	23		140/5	4	00	4	00	0	00	0	00	0	00	x

VIII. OŚWIADCZENIE O SPOSOBIE WYKORZYSTYWANIA DZIAŁEK ROLNYCH²²⁾

Oznaczenie działki rolnej	Grupa upraw ¹⁷⁾ /Obszar ¹⁷⁾ /Uprawa ²³⁾	Powierzchnia działki rolnej ²⁴⁾		Nr działki ewidencyjnej, na której jest położona działka rolna	Powierzchnia działki rolnej w granicach działki ewidencyjnej		Powierzchnia deklarowana do płatności ONW w ramach obszaru ONW ²⁵⁾			Dane w zakresie płatności: rolno-środowiskowej/rolno-środowiskowo-klimatycznej/ekologicznej		Uwagi
		ha	a		ha	a	Oznaczenie obszaru ONW ²⁶⁾	ha	a	Nr pakietu/wariantu/opcji	Informacje szczegółowe dotyczące warunków oraz wymogów w ramach realizowanych pakietów/wariantów ²⁷⁾	
1	2	3	4	5	6	7	8	9	10	11	12	
A	JPO	30	00	139/23	26	00						
				140/5	4	00						
A1	jabłoń	5	00	139/23	5	00						
A2	PRS ziemniaki	2	50	139/23	2	50			1			
A3	PRS żyto ozime	3	00	139/23	3	00			1, 8.2.1	żyto ozime, rzepak ozimy, wyka		
A4	PRS żyto jare	2	50	139/23	2	50			1			
A5	TUZ	10	00	139/23	10	00						
A6	PRS owies szorstki	3	00	139/23	3	00			1, 6.2			
A7	P WB	2	50	140/5	2	50						
A7a	PRS lubin żółty	2	50	140/5	2	50			1, 8.3.1	gorczyca, facelia, seradela		
A8	PRS gorczyca biała	1	50	140/5	1	50			1			

Pomimo faktu, że rolnik posiada nie więcej niż 15 ha gruntów ornych i ubiega się o płatności bezpośrednie, zalecane jest aby do wniosku dołączyć wypełnione *Oświadczenie o powierzchni obszarów proekologicznych* (patrz przykład 2 sekcja C1 niniejszej instrukcji).

Przykład 6. W całym gospodarstwie realizowane jest zobowiązanie w ramach działania Rolnictwo ekologiczne (PROW 2014-2020) – pakiet 7. Uprawy rolnicze po okresie konwersji, pakiet 11. Uprawy paszowe na gruntach ornych po okresie konwersji oraz wariant 10.1.2. Uprawy jagodowe po okresie konwersji, pakietu 10. Uprawy sadownicze po okresie konwersji. W związku realizacją zobowiązania ekologicznego rolnikowi przysługują koszty transakcyjne, poniesione z tytułu kontroli gospodarstwa ekologicznego.



Granice upraw



Zasada wyrysowania i oznaczenia działek rolnych na materiale graficznym

Wyjaśnienie:

A - JPO – 5,80 ha

A1 – P WB, RE – 2,80 ha (suma powierzchni działek zadeklarowanych z oznaczeniami A1a, A1b) – pakiet 7

Uprawy te tworzą zwarty obszar gruntu.

A1a – bobik na nawóz zielony (na działkach rolnych z deklaracją roślin bobowatych grubonasiennych przeznaczonych na nawóz zielony w ramach pakietu 1 lub 7 należy wskazać roślinę uprawną) – 0,80 ha

A1b – soja zwyczajna – 2 ha

A2 – RE – 1 ha – pakiet 7

A2a – gorczyca biała na nawóz zielony – 1 ha (na działkach rolnych z deklaracją gorzycy białej przeznaczonej na nawóz zielony w ramach pakietu 1 lub 7 należy wskazać roślinę uprawną)

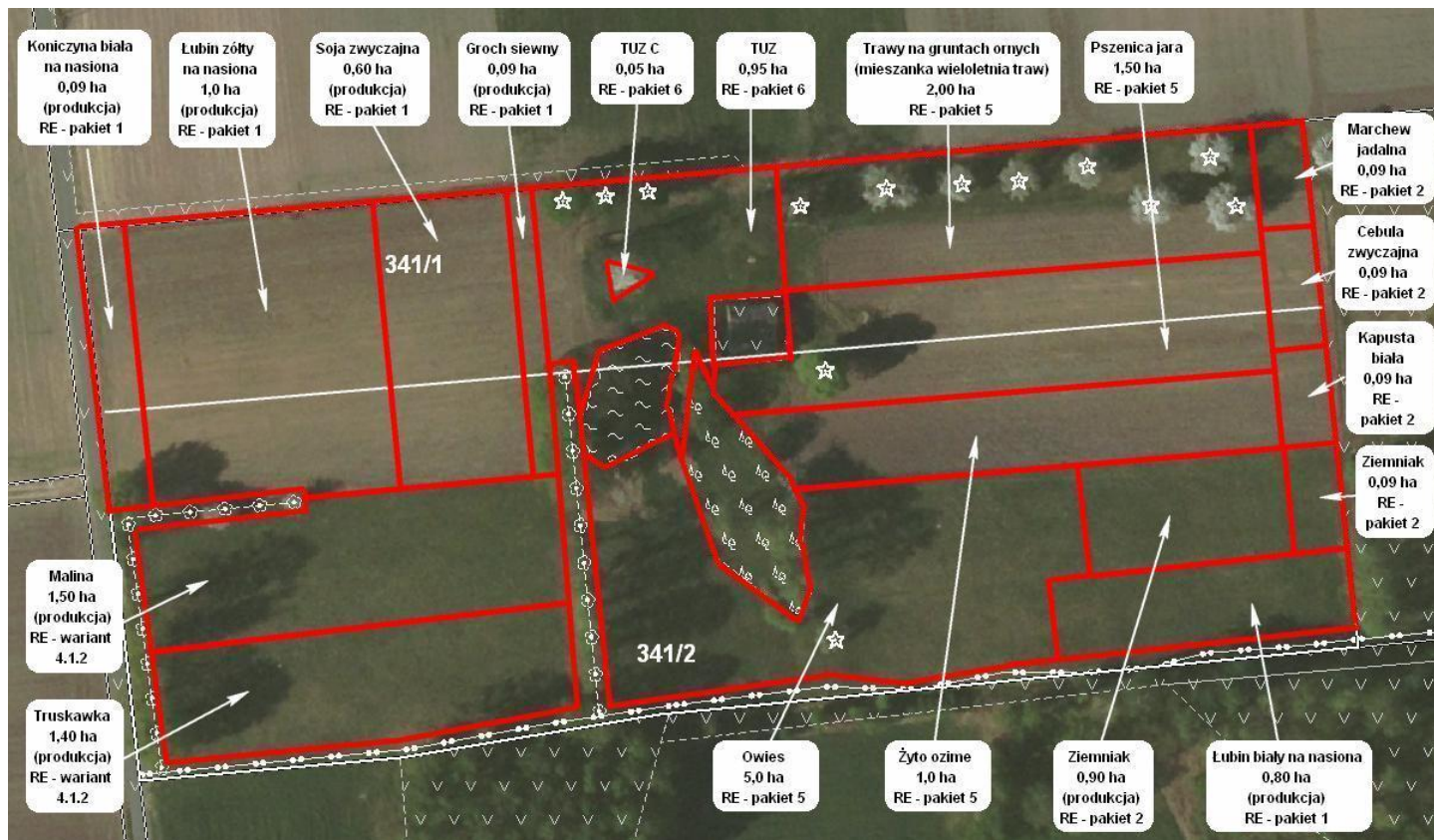
A3 – RE – 2 ha – pakiet 7

A3a – żyto krzycza UD (na działkach rolnych z deklaracją roślin dwuletnich należy wskazać roślinę uprawną; dodatkowo w związku z tym, że żyto krzycza może być uprawiana zarówno w cyklu jednorocznym jak i dwuletnim należy wskazać cykl uprawy danej rośliny – UD)

B - JPO – 1,70 ha

B1 – P OM, RE – 0,50 ha – wariant 10.1.2

Przykład 7. W całym gospodarstwie realizowane jest zobowiązanie w ramach działania Rolnictwo ekologiczne (PROW 2014-2020) – pakiet 1. Uprawy rolnicze w okresie konwersji, pakiet 2. Uprawy warzywne w okresie konwersji, pakiet 5. Uprawy paszowe na gruntach ornym w okresie konwersji, pakiet 6. Trwałe użytki zielone w okresie konwersji oraz wariant 4.1.2. Uprawy jagodowe w okresie konwersji, pakietu 4. Uprawy sadownicze w okresie konwersji. W związku realizacją zobowiązania ekologicznego rolnikowi przysługują koszty transakcyjne, poniesione z tytułu kontroli gospodarstwa ekologicznego.



Granice upraw



Zasada wyrysowania i oznaczenia działek rolnych na materiale graficznym

Wyjaśnienie:

A - JPO – 17,24 ha

A1 – P WB, RE – 1,78 ha (suma powierzchni działek zadeklarowanych z oznaczeniami A1a, A1b, A1c) – pakiet 1

Uprawy te tworzą zwarty obszar gruntu.

A1a – koniczyna biała na nasiona – 0,09 ha (na działkach rolnych z deklaracją roślin z przeznaczeniem do wprowadzenia do obrotu jako materiał siewny należy wskazać roślinę uprawną)

A1b – łubin żółty na nasiona – 1 ha (na działkach rolnych z deklaracją roślin z przeznaczeniem do wprowadzenia do obrotu jako materiał siewny należy wskazać roślinę uprawną)

A1c – soja zwyczajna – 0,60 ha

A2 – TUZ RE – 1 ha (suma powierzchni działek zadeklarowanych z oznaczeniami A2a, A2b) – pakiet 6

A2a – TUZ C – 0,05 ha

A2b – TUZ – 0,95 ha

A3 – RE – 9,50 ha – pakiet 5

A3a – trawy na gruntach ornych – 2 ha

A4 – RE – 0,36 ha – pakiet 2

A5 – P WB, RE – 0,80 ha – pakiet 1

A5a – łubin biały na nasiona – 0,80 ha (na działkach rolnych z deklaracją roślin z przeznaczeniem do wprowadzenia do obrotu jako materiał siewny należy wskazać roślinę uprawną)

A6 – P ziemniaki skrobiowe, RE – 0,90 ha – pakiet 2

A7 – P OM, RE – 2,90 ha – wariant 4.1.2

A7a – truskawka (rodzaj poziomka) – 1,40 ha

Wypełniony wniosek:

Symbol formularza: W-1/01 Agencja Restrukturyzacji i Modernizacji Rolnictwa

Potwierdzenie przyjęcia wniosku przez biuro powiatowe Agencji Restrukturyzacji i Modernizacji Rolnictwa (pieczęć)

WNIOSK o przyznanie płatności na rok 2 0 1 6

Wnioskuję o przyznanie:¹⁾

jednolitej płatności obszarowej, płatności za zazielenienie²⁾ oraz płatności dodatkowej^{2, 3)}

płatności dla młodych rolników²⁾

płatności do powierzchni uprawy buraków cukrowych⁴⁾

płatności do powierzchni upraw roślin wysokobiałkowych⁴⁾

płatności do krów⁴⁾

płatności do bydła⁴⁾

płatności do owiec⁴⁾

płatności do kóz⁴⁾

płatności niezwiązanej do tytoniu²⁾

płatności ONW⁴⁾

płatności rolno-środowiskowo-klimatycznej (PROW 2014-2020)

w tym zachowanie zagrożonych zasobów genetycznych zwierząt w rolnictwie⁶⁾

w tym przyznanie kosztów transakcyjnych w ramach:⁷⁾ pakietu 4 pakietu 5 pakietu 6

płatności ekologicznej (PROW 2014-2020)⁸⁾

w tym przyznanie kosztów transakcyjnych⁷⁾

płatności rolnośrodowiskowej (PROW 2007-2013)

w tym zachowanie zagrożonych zasobów genetycznych zwierząt w rolnictwie⁶⁾

w tym przyznanie kosztów transakcyjnych w ramach:⁷⁾ pakietu 4 pakietu 5

pomocy na zalesianie (PROW 2007-2013) – wniosek o wypłatę⁹⁾

premii pielęgnacyjnej i premii zalesieniowej (PROW 2014-2020)¹⁰⁾

Data przyjęcia i podpis

Numer dokumentu

Znak sprawy OB

Znak sprawy ONW

Znak sprawy PRS/PRK/RE

Znak sprawy ZGR/ZGNR/ZAL 14-20

I. CEL ZŁOŻENIA¹⁾ Wniosek Zmiana do wniosku¹¹⁾ Korekta wniosku Wycofanie części wniosku Wycofanie całego wniosku

II. NUMER IDENTYFIKACYJNY

01. Numer identyfikacyjny: 1 2 3 4 5 6 7 8 9

III. PODMIOT

02. Nazwisko / Nazwa pełna: KOWALSKI

03. Pierwsze imię / Nazwa skrócona: WIESŁAW

04. Drugie imię / Nazwa organu zakładowego jednostki organizacyjnej nieposiadającej osobowości prawnej

05. PESEL: 5 5 1 2 1 2 0 9 7 4 6

06. REGON

07. Kod kraju. Numer paszportu lub innego dokumentu tożsamości. Wypełnia osoba fizyczna nieposiadająca obywatelstwa polskiego!

Wniosek został wypełniony w zakresie:

- rok,
- rodzaj płatności, o którą ubiega się rolnik,
- cel złożenia,
- numer identyfikacyjny,
- dane osobowe - imię, nazwisko, PESEL.

Rodzaje płatności, o które ubiega się rolnik:

- jednolita płatność obszarowa, płatność za zazielenienie, płatność dodatkowa,
- płatność do powierzchni upraw roślin wysokobiałkowych - w gospodarstwie rolnik uprawia rośliny wysokobiałkowe
- płatność do powierzchni upraw owoców miękkich - rolnik uprawia truskawki oraz maliny
- płatność do powierzchni uprawy ziemniaków skrobiowych
- płatność ekologiczna (PROW 2014-2020), w tym przyznanie kosztów transakcyjnych.

Do wniosku należy dołączyć umowę na uprawę ziemniaków skrobiowych.

VII. OŚWIADCZENIE O POWIERZCHNI DZIAŁEK EWIDENCYJNYCH¹⁶⁾

Lp.	Położenie działki ewidencyjnej:			Dane według ewidencji gruntów i budynków:				Powierzchnia na działce ewidencyjnej ¹⁷⁾							Element proekologiczny ¹⁸⁾		
	województwo	powiat	gmina	nazwa obrębu ewidencyjnego	nr obrębu ewidencyjnego	nr arkusza mapy	nr działki ewidencyjnej	kwalifikującego się hektara ogółem ¹⁷⁾		gruntów ornych ogółem, w tym gruntów ornych niezgłoszonych do płatności		gruntów niezgłoszonych do płatności ^{18), 19)}					
								ha	a	ha	a	ogółem	trwałych użytków zielonych	gruntów ornych ²⁰⁾			
1	2	3	4	5	6	7	8	9	10	11	12	13	14	15			
	Podlaskie	białostocki	Choroszcz	Rogowo	21		341/1	6	44	5	46	0	00	0	00	0	00
	Podlaskie	białostocki	Choroszcz	Rogowo	21		341/2	10	80	9	28	0	00	0	00	0	00

VIII. OŚWIADCZENIE O SPOSOBIE WYKORZYSTYWANIA DZIAŁEK ROLNYCH²²⁾

Oznaczenie działki rolnej	Grupa upraw ¹⁾ /Obszar ¹⁾ / Uprawa ²⁾	Powierzchnia działki rolnej ^{3a)}		Nr działki evidencyjnej, na której jest położona działka rolna	Powierzchnia działki rolnej w granicach działki evidencyjnej		Powierzchnia deklarowana do płatności ONW w ramach obszaru ONW ²⁵⁾			Dane w zakresie płatności: rolno-rodowiskowej/ rolno-środowiskowo-klimatycznej/ekologicznej		Uwagi
		ha	a		ha	a	Oznaczenie obszaru ONW ²⁶⁾	ha	a	Nr pakietu/ wariantu/ opcji	Informacje szczegółowe dotyczące warunków oraz wymogów w ramach realizowanych pakietów/wariantów ²⁷⁾	
1	2	3	4	5	6	7	8	9	10	11	12	
A	JPO	17	24	341/1	6	44						
				341/2	10	80						
A1	P WB, RE	1	78	341/1	1	12				1		
				341/2	0	66						
A1a	koniczyna biała na nasiona	0	09	341/1	0	06						
				341/2	0	03						
A1b	lubin żółty na nasiona	1	00	341/1	0	60						
				341/2	0	40						
A1c	soja zwyczajna	0	60	341/1	0	40						
				341/2	0	20						
A2	RE TUZ	1	00	341/1	0	98				6		
				341/2	0	02						
A2a	TUZ C	0	05	341/1	0	05						
A2b	TUZ	0	95	341/1	0	93						
A3	RE	9	50	341/1	9	50				5		
A3a	trawy na gruntach ornych	2	00	341/1	2	00						
A4	RE	0	36	341/1	0	14				2		
				341/2	0	22						
A5	P WB, RE	0	80	341/2	0	80				1		
A5a	lubin biały na nasiona	0	80	341/2	0	80						
A6	P ziemniaki skrobiowe, RE	0	90	341/2	0	90				2		
A7	P OM, RE	2	90	341/2	2	90				4.1.2		
A7a	truskawki	1	40	341/2	1	40						

Ponieważ całe gospodarstwo jest zarządzane zgodnie z ustawą o rolnictwie ekologicznym, rolnik jest zwolniony z obowiązku przestrzegania wymogów zazielenienia.

CZĘŚĆ V MATERIAŁ GRAFICZNY I PRAKTYKI ZAZIELENIA


D1. Ogólne zasady wypełniania materiału graficznego

Materiał graficzny stanowi integralną część wniosku o przyznanie płatności na rok 2016. Jest to wydrukowana w określonej skali mapa wraz z dodatkowymi informacjami dotyczącymi działek ewidencyjnych. Podana na materiale graficznym podziałka liniowa umożliwia dokonanie przybliżonego pomiaru odległości i tym samym powierzchni, co w rezultacie pozwala na dokładniejsze wyrysowanie granic deklarowanych działek rolnych, z zachowaniem ich wzajemnych proporcji lub zlokalizowanie i wykreślenie deklarowanych elementów proekologicznych EFA. Materiał graficzny drukowany jest w skali od 1:1 000 do 1:10 000. Na materiale graficznym znajdują się między innymi: granice i numery działek ewidencyjnych, granice obszarów wyłączonych z płatności oraz granice innych obszarów o sposobie użytkowania możliwym do określenia na podstawie ortofotomapy np. sad. Jednocześnie na materiale graficznym zostały przedstawione tzw. elementy EFA możliwe do zidentyfikowania w systemie LPIS (wyjątek stanowią między innymi: które znalazły odwzorowanie w danych wektorowych LPIS tylko w przypadku ich deklaracji w kampanii 2015), zasięgi trwałych użytków zielonych [TUZ] oraz trwałych użytków zielonych wartościowych pod względem środowiskowym [TUZ cenny]. Informacja ta ma na celu umożliwienie wnioskodawcy jednoznacznej identyfikacji deklarowanej działki rolnej w odniesieniu do działki ewidencyjnej oraz aktualizacji danych LPIS poprzez potwierdzenie/negację przez wnioskodawcę sposobu użytkowania terenu widocznego na ortofotomapie. W celu uzyskania płatności w roku 2016 wnioskodawca zobowiązany jest do wypełnienia materiału graficznego zgodnie ze stanem faktycznym na gruncie. Poza informacją o deklarowanych działkach rolnych, ich rodzajem, oznaczeniem oraz dokładnym położeniem, powierzchnią, która nie została zgłoszona do płatności, wnioskodawca zobowiązany jest nanieść na materiale graficznym informacje o występujących na obszarze deklarowanej przez niego działki rolnej elementach krajobrazu tj. drzewach będących pomnikami przyrody, rowach do 2 m szerokości oraz oczkach wodnych o łącznej powierzchni mniejszej niż 100 m². Personalizacja na materiale graficznym elementów EFA dotyczy wnioskodawców posiadających potencjalnie (na podstawie wniosku z 2015 roku) 15 ha gruntów ornych lub więcej. W celu ułatwienia lokalizacji działek ewidencyjnych/rolnych materiał graficzny obejmuje również obszar położony w najbliższym sąsiedztwie deklarowanej w roku poprzednim działki ewidencyjnej. Wyrysowanie działek rolnych oraz potwierdzenie/negacja lub wskazanie lokalizacji nowych elementów EFA powinno mieć charakter szkicu w pełni zintegrowanego z obrazem widocznym na ortofotomapie. Szkic ten powinien umożliwiać aktualizację danych referencyjnych zawartych w systemie LPIS poprzez czytelną, jednoznaczną lokalizację na materiale graficznym granic działek rolnych, elementów krajobrazu podlegających zachowaniu, elementów EFA oraz sposobu użytkowania terenu.

Jeżeli materiał graficzny posiada rozbieżności w stosunku do stanu faktycznego, wnioskodawca zobowiązany jest wprowadzić na tym materiale korekty i w sposób jednoznaczny je opisać, w celu dokonania aktualizacji danych LPIS. Opis może znajdować się na materiale graficznym (MG), w części informacyjnej załącznika lub na odwrocie materiału graficznego. W przypadku opisu w części informacyjnej załącznika lub na odwrocie MG opis powinien być opatrzony datą i podpisem wnioskodawcy. Brak wprowadzenia niezbędnych zmian do systemu LPIS, może w przyszłości skutkować zmniejszeniami płatności z tytułu przeddeklarowania powierzchni.

UWAGA: W przypadku, gdy dla działki ewidencyjnej materiał graficzny został wydrukowany w skali mniejszej niż 1:5 000 zaleca się wypełnienie materiału graficznego przy wykorzystaniu aplikacji e-Wniosek znajdującej się na stronie internetowej www.arimr.gov.pl, na której dostępna jest aktualna ortofotomapa oraz narzędzia pozwalające na wskazanie miejsc wymagających aktualizacji w danych graficznych oraz wprowadzenie zasięgów działek rolnych i elementów EFA na działkach deklarowanych we wniosku o przyznanie płatności.

D2. Maksymalny spójny obszar PEG



Jeżeli na działce ewidencyjnej wyznaczono kilka obszarów kwalifikujących się do płatności, które nie stanowią zwartego obszaru gruntu, wówczas powierzchnie te należy zadeklarować, jako odrębne **działki rolne**.

Wskazany fragment materiału graficznego przedstawia sytuację, w której rolnik zadeklarował dwie odrębne działki rolne A/A1 oraz B/B1.

W takim przypadku powierzchnia żadnej z działek rolnych A/A1 lub B/B1 nie może przekraczać wartości maksymalnego zwartego **obszaru PEG** na danej działce ewidencyjnej. Informację o powierzchni maksymalnego kwalifikowalnego obszaru (PEG) na działce ewidencyjnej rolnik może pozyskać w biurach powiatowych i oddziałach regionalnych ARiMR.

D3. Zasady zaznaczania części działek rolnych, które mają pozostać nieskoszone w danym roku, w przypadku deklarowania działek rolnych: do pakietów 3, 4 oraz 5 w ramach programu rolnośrodowiskowego lub do pakietów 4 i 5 w ramach działania rolnośrodowiskowo-klimatycznego




W przypadku realizacji wariantów w zakresie pakietu 3. Ekstensywne trwałe użytki zielone, pakietu 4. Ochrona zagrożonych gatunków ptaków i siedlisk przyrodniczych poza obszarami Natura 2000 oraz pakietu 5. Ochrona zagrożonych gatunków ptaków i siedlisk przyrodniczych na obszarach Natura 2000 w ramach zobowiązania rolnośrodowiskowego lub pakietu 4. Cenne siedliska i zagrożone gatunki ptaków na obszarach Natura 2000 oraz pakietu 5. Cenne siedliska poza obszarami Natura 2000 w ramach zobowiązania rolno-środowiskowo-klimatycznego, na działkach rolnych wyrysowanych na materiale graficznym, rolnik dodatkowo wyrysowuje, przerywaną linią, część działki rolnej, która ma pozostać nieskoszona w danym roku (na podstawie planu działalności rolnośrodowiskowej – w przypadku wariantów pakietu 3 lub dokumentacji przyrodniczej – w przypadku wariantów pakietu 4 i 5) i oznacza ją symbolem „ON”.

Powierzchnie nieskoszone na działkach rolnych należy zaznaczyć tylko w przypadku kośnego i kośno-pastwiskowego sposobu użytkowania trwałych użytków zielonych lub obszarów przyrodniczych (w przypadku zobowiązania rolno-środowiskowo-klimatycznego).

W przypadku działek deklarowanych w ramach zobowiązania rolnośrodowiskowego, co roku należy pozostawić od 5-10% powierzchni działki rolnej nieskoszonej, przy czym na przestrzeni 5 lat powinno to dotyczyć co roku innej części działki.

W przypadku zobowiązania rolno-środowiskowo-klimatycznego, ilość pokosów w ciągu roku, % powierzchni, która ma pozostać nieskoszona, które fragmenty powinny pozostać nieskoszone oraz możliwość rezygnacji z pozostawiania powierzchni nieskoszonej określa ekspert przyrodniczy w dokumentacji przyrodniczej, a w przypadku realizacji wariantu 4.7 – doradca rolnośrodowiskowy w planie działalności rolnośrodowiskowej.

W przypadku działek rolnych, dla których w danym roku cała powierzchnia działki rolnej zostanie nieskoszona lub cała powierzchnia działki zostanie skoszona - na materiale graficznym rolnik obrysowuje linią przerywaną całą działkę rolną i w obrębie działki wpisuje oznaczenie „ON” – w przypadku, gdy cała działka zostanie niewykoszona, albo oznaczenie „OS” – w przypadku, gdy cała działka zostanie skoszona.



W przypadku działek rolnych nieprzekraczających 0,5 ha (w przypadku wariantu 4.1/5.1, 4.3/5.3) lub 1 ha (w przypadku wariantu 4.2/5.2, 4.4/5.4, 4.5/5.5, 4.7, 4.8, 4.10, 4.11), dla których ekspert przyrodniczy lub doradca rolnośrodowiskowy (wariant 4.7) może dopuścić zrezygnowanie z pozostawiania powierzchni nieskoszonej i koszenie co roku całej powierzchni działki rolnej – na materiale graficznym należy obrysować linią przerywaną całą działkę rolną i w obrębie działki wpisać oznaczenie „OS”.

W przypadku realizacji zobowiązania rolnośrodowiskowego w ramach wariantu 4.2 lub wariantu 5.2, przez cały okres jego realizacji, należy stosować jeden z następujących schematów koszenia działek rolnych:

pozostawienie 50% powierzchni działki rolnej nieskoszonej, przy czym w każdym roku powinno to dotyczyć innej części tej działki niż w poprzednim roku, albo
pozostawienie całej powierzchni działki rolnej nieskoszonej na przemian z koszeniem w kolejnym roku całej jej powierzchni, albo
pozostawienie 50% powierzchni działki rolnej nieskoszonej, na przemian z koszeniem w kolejnym roku całej jej powierzchni, przy czym pozostawienie w danym roku 50% powierzchni działki rolnej nieskoszonej powinno dotyczyć innej części tej działki niż dwa lata wcześniej.

D4. Elementy proekologiczne (EFA)

Wnioskodawca posiadający więcej niż 15 ha **gruntów ornych** zobowiązany jest do przeznaczania na obszary proekologiczne (EFA) co najmniej 5% powierzchni gruntów ornych w gospodarstwie. Wszystkie elementy EFA, które można zidentyfikować na podstawie obrazu ortofotomapy, ARiMR oznaczyła w systemie identyfikacji działek rolnych (LPIS). Zostały one zaprezentowane na materiale graficznym. Elementy, zidentyfikowane przez ARiMR, wnioskodawca może potwierdzić (wskazać), zanegować (skreślić), może też określić własne elementy – jednak tylko i wyłącznie takie, które są uznawane za elementy EFA. W tym celu wnioskodawca musi dokonać poprawek na materiale graficznym (skreślenie i opisanie negowanych elementów oraz odpowiednie oznaczenie elementów istniejących na gruncie a nie wykazanych przez ARiMR). Elementy krajobrazu podlegające zachowaniu w ramach norm dobrej kultury rolnej zgodnej z ochroną środowiska tj. oczka wodne, pomniki przyrody oraz rowy do 2 m szerokości, **jeśli występują na gruntach ornych**, również są zaliczane do elementów EFA. Jeśli elementy krajobrazu występują na gruntach innych niż orne lub przylegają do gruntów ornych – podlegają ochronie i powinny być przez wnioskodawcę zgłaszane na dotychczasowych zasadach, lecz nie mogą być zaliczone jako element EFA. Do elementów uznanych jako proekologiczne, poza ww. elementami krajobrazu podlegającymi zachowaniu, należą również pozostałe elementy krajobrazu tj. żywopłoty/pasy zadrzewione, drzewa wolnostojące, zadrzewienie liniowe, zadrzewienie grupowe/ zadrzewienia śródpolne, miedze śródpolne, oczka wodne o maksymalnej powierzchni 0,1 ha, rowy o maksymalnej szerokości 6 m, strefy buforowe, w tym strefy o szerokościach

ustanowionych w ramach norm dobrej kultury rolnej, pasy gruntów kwalifikujących się do płatności wzdłuż obrzeży lasu oraz obszary z zagajnikami o krótkiej rotacji, na których nie stosuje się środków ochrony roślin, a stosowanie nawozów mineralnych jest dopuszczalne w określonych dawkach i terminach, obszary zalesione po 2008 roku, obszary z międzyplonami lub okrywą zieloną, obszary objęte uprawami wiążącymi azot. Do elementów EFA kwalifikują się elementy krajobrazu znajdujące się w 5 metrowym buforze od gruntu ornego. Grunty ugorowane, obszary z międzyplonami lub okrywą zieloną, obszary objęte uprawami wiążącymi azot oraz niedeklarowane miedze śródpolne nie mają odzwierciedlenia w systemie LPIS i wnioskodawca obowiązany jest je wskazać w *Oświadczeniu o powierzchni obszarów proekologicznych* stanowiącym załącznik do wniosku o przyznanie płatności na rok 2016 oraz na materiale graficznym. Grunty ugorowane, obszary z międzyplonami lub okrywą zieloną oraz obszary objęte uprawami wiążącymi azot tworzą grupę elementów EFA „niestabilnych”, które zostaną odzwierciedlone w systemie LPIS dopiero w przypadku, gdy wnioskodawca nieprzerwanie przez 3 lata, w tym samym miejscu będzie deklarował te same elementy EFA.

W przypadku, gdy powierzchnia elementów proekologicznych, zidentyfikowanych przez ARiMR, stanowi mniej niż 5% powierzchni gruntów ornych w gospodarstwie, wnioskodawca podlegający wymogom jest zobowiązany do wskazania i oznaczenia na materiale graficznym, położenia w swoim gospodarstwie innych elementów EFA, niezidentyfikowanych w systemie LPIS lub nie mających odzwierciedlenia w systemie LPIS, a kwalifikowalnych do elementów EFA, czyli gruntów ugorowanych, obszarów z międzyplonami lub okrywą zieloną, obszarów objętych uprawami wiążącymi azot oraz miedz śródpolnych. **Niedopełnienie obowiązku utrzymania w gospodarstwie obszarów EFA na poziomie 5% będzie skutkowało zmniejszeniem powierzchni kwalifikującej się do płatności za zazielenienie.** Istnieje możliwość wspólnego deklarowania przez dwóch lub więcej wnioskodawców elementów proekologicznych, użytkowanych wspólnie. W takim przypadku powierzchnia tych elementów powinna być obliczana proporcjonalnie do udziału użytkownika przez poszczególnych wnioskodawców, a suma poszczególnych powierzchni nie może być większa niż całkowita powierzchnia danego elementu. Wówczas obowiązek utrzymania takiego elementu, dotyczy wszystkich wnioskodawców deklarujących dany element w ramach wspólnej deklaracji. Szczegółowe wymogi w zakresie poszczególnych obszarów określone są w przepisach wspólnotowych. Elementy proekologiczne zostały wymienione w tabeli poniżej. Każdy element EFA ma wyznaczoną powierzchnię [m²], długość fizyczną [metr bieżący] lub liczebność [sztuk]. Dla każdego elementu przyporządkowany został współczynnik przekształcenia oraz współczynnik ważenia, mające wpływ na powierzchnię obszaru EFA. Wszystkim elementom EFA przypisano została nazwa, ułatwiająca ich identyfikację, a także informacja czy element EFA został zidentyfikowany przez ARiMR na podstawie obrazu ortofotomapy i oznaczony na materiale graficznym [MG]. Powierzchnię obszaru proekologicznego oblicza się poprzez mnożenie fizycznej powierzchni/długości/sztuk elementu EFA przez współczynnik przekształcenia oraz współczynnik ważenia.

Przykład obliczania: Fizyczna długość elementu proekologicznego EFA4 (zadrzewienie liniowe) wynosi 30 metrów bieżących, współczynnik przekształcenia to 5, współczynnik ważenia to 2. Powierzchnia obszaru proekologicznego w tym przypadku wynosi 30x5x2=300 m².

Zasady matematyczne w wyznaczaniu powierzchni obszarów proekologicznych:

Przeliczając powierzchnię obszaru EFA, wyrażoną w m² na powierzchnię wyrażoną w arach, należy stosować następujące reguły zaokrągleń:

- w przypadku, gdy na trzecim miejscu po przecinku znajduje się cyfra większa lub równa 5, to cyfrę przed nią występującą zaokrąglamy w górę np. przed zaokrągleniem 5,5373 ha – po zaokrągleniu otrzymamy powierzchnię 5,54 ha lub przed zaokrągleniem 5,5353 ha – po zaokrągleniu otrzymamy powierzchnię 5,54 ha,
- w przypadku, gdy na trzecim miejscu po przecinku znajduje się cyfra mniejsza niż 5, to cyfrę przed nią występującą pozostawiamy bez zmian np. przed zaokrągleniem 5,5323 ha – po zaokrągleniu otrzymamy powierzchnię 5,53 ha lub przed zaokrągleniem 5,5723 ha – po zaokrągleniu otrzymamy powierzchnię 5,57 ha.

Nazwa ¹	Elementy EFA	Współczynnik przekształcenia ² (m/drzewo na m ²)	Współczynnik ważenia ³	Obszar proekologiczny ⁴ [m ²]	Element oznaczony na MG ⁵ tak/nie
EFA1	Grunty ugorowane	nd.	1	1 m ²	nie
	Elementy krajobrazu:				
EFA2	Żywopłaty/pasy zadrzewione (metr bieżący)	5	2	10 m ²	tak
EFA3	Drzewa wolnostojące (sztuka)	20	1,5	30 m ²	tak
EFA4	Zadrzewienie liniowe (metr bieżący)	5	2	10 m ²	tak
EFA5	Zadrzewienie grupowe/zadrzewienia śródpolne (metr kwadratowy)	nd.	1,5	1,5 m ²	tak
EFA6	Miedze śródpolne (metr bieżący)	6	1,5	9 m ²	tak ⁷
EFA7	Oczka wodne (metr kwadratowy)	nd.	1,5	1,5 m ²	tak
EFA8	Rowy (metr bieżący)	3	2	6 m ²	tak
EFA9	Strefy buforowe (metr bieżący)	6	1,5	9 m ²	nie
EFA10	Pasy gruntów kwalifikujących się do płatności wzdłuż obrzeży lasu (metr bieżący) <ul style="list-style-type: none"> ▪ bez produkcji ▪ z produkcją 	6	1,5	9 m ²	tak
EFA11		6	0,3	1,8 m ²	
EFA12	Obszary z zagajnikami o krótkiej rotacji na których nie stosuje się środków ochrony roślin oraz stosuje się nawożenie zgodnie z przepisami rozporządzenia dotyczącego EFA (metr kwadratowy)	nd.	0,3	0,3 m ²	tak
EFA13	Obszary zalesione po 2008 r. (metr kwadratowy) ⁶	nd.	1	1 m ²	tak
EFA14a	Obszary z międzyplonami lub okrywą zieloną – międzyplon ścierniskowy (metr kwadratowy)	nd.	0,3	0,3 m ²	nie
EFA14b	Obszary z międzyplonami lub okrywą zieloną – międzyplon ozimy (metr kwadratowy)	nd.	0,3	0,3 m ²	nie
EFA14c	Wszystkie trawy w plon główny (metr kwadratowy)	nd.	0,3	0,3 m ²	nie
EFA15	Obszary objęte uprawami wiążącymi azot (metr kwadratowy)	nd.	0,7	0,7 m ²	nie

Obszar PEG obejmuje swoim zakresem grunt rolny, w którego skład wchodzi: użytki rolne, ogródek przydomowy, obszar upraw trwałych oraz obszar trwałych użytków zielonych [rys. A)]. Obszar PEG_ORNY obejmuje swoim zakresem grunt orny, w którego skład wchodzi: użytki rolne i ogródek przydomowy, na którym można deklarować elementy proekologiczne EFA [rys. B)].

¹ Nazwa – oznaczenie ułatwiające określenie typu elementu EFA oraz jego identyfikację;

² **Współczynnik przekształcenia** – wartość, o jaką należy przekształcić dany element proekologiczny, aby obliczyć powierzchnię obszaru proekologicznego;

³ **Współczynnik ważenia** – stała wartość, jaka jest przypisana danemu elementowi;

⁴ Wyznaczona, jednostkowa wartość powierzchni przypisana elementowi EFA i wynikająca wprost z jego typu oraz cech fizycznych (ilość, długość, powierzchnia);

⁵ Element EFA wyznaczony w LPIS oraz oznaczony na materiale graficznym;


⁶ Dotyczy deklaracji schematu I Zalesienia gruntów rolnych w ramach PROW

⁷ Tylko elementy deklarowane w roku 2015

A)	BUDYNEK	UPRAWY TRWAŁE	TRWAŁY UŻYTEK ZIELONY
	OGRÓDEK PRZYDOMOWY		
	UŻYTEK ROLNY		LAS

 Obszar PEG

B)	BUDYNEK	UPRAWY TRWAŁE	TRWAŁY UŻYTEK ZIELONY
	GRUNT ORNY wraz z OGRÓDKIEM PRZYDOMOWYM		LAS

 Potencjalny grunt orny - obszar, na którym można deklarować elementy proekologiczne EFA

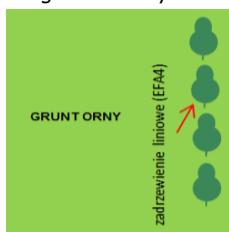
Dany element proekologiczny może być zgłoszony przez rolnika tylko w przypadku, gdy znajduje się na gruntach jego gospodarstwa LUB jest w bezpośrednim ich sąsiedztwie oraz jest przez niego utrzymywany lub zarządzany!

Elementy EFA sąsiadujące z gruntem ornym

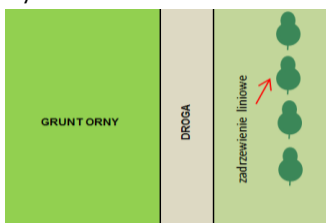
Elementy proekologiczne uznane za obszary EFA co do zasady wyznacza się wyłącznie na gruntach ornych! Wyjątkiem od tej reguły [brak obowiązku położenia na gruncie ornym danego gospodarstwa] są następujące elementy: zagajniki o krótkiej rotacji, obszary zalesione w ramach PROW po 2008 r. **Elementy krajobrazu** wskazane w tabeli (**od EFA2 do EFA8**) oraz strefy buforowe uznaje się za położone w sąsiedztwie gruntów ornych, gdy **fizycznie dotykają** granicy działki, na której zadeklarowano grunt orny.

1. W roku 2016 kartę informacyjną [*Informacja dotycząca występowania elementów proekologicznych (EFA) na działkach deklarowanych do płatności*] oraz materiał graficzny z oznaczeniem elementów EFA zidentyfikowanych w LPIS otrzymają wyłącznie wnioskodawcy, którzy w roku 2015 zadeklarowali działki o łącznej powierzchni gruntów ornych wynoszącej więcej niż 15 ha. Informacja o powierzchni gruntów ornych na działkach zadeklarowanych w kampanii 2015 została wskazana w kolumnie nr 7 karty informacyjnej - *Informacji dotyczącej działek deklarowanych do płatności*.
2. Jeżeli przed złożeniem wniosku wnioskodawca ma jakiegokolwiek wątpliwości dotyczące przekazanego materiału graficznego, w tym powierzchni obszaru PEG lub elementów EFA - może uzyskać wszelkie informacje na ten temat kontaktując się z właściwym miejscowo biurom powiatowym ARiMR.
3. Przewodnik „Zasady wypełniania materiału graficznego w zakresie deklaracji EFA” dostępny jest na stronie internetowej ARiMR (www.arimr.gov.pl)

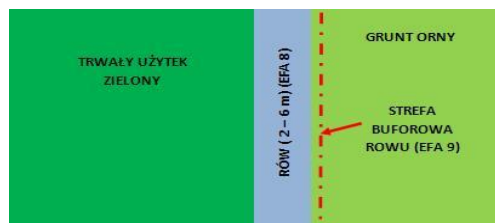
Poniżej przedstawiono przykłady wyjaśniające, czy i który element EFA może zostać zakwalifikowany jako obszar EFA, ze względu na ocenę jego sąsiedztwa z gruntem ornym lub innym kwalifikowalnym elementem EFA.



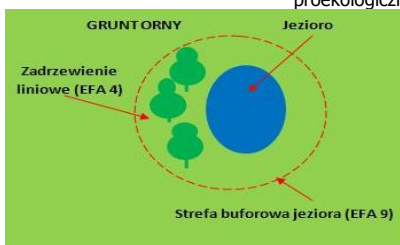
W tym przypadku element EFA4 [zadrzewienie liniowe] leży bezpośrednio w sąsiedztwie gruntu ornego i **może być** zaliczony jako element proekologiczny.



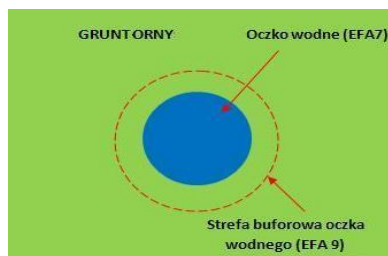
W tym przypadku element EFA4 [zadrzewienie liniowe] jest oddzielony drogą [niekwalifikowalną do płatności] od działki rolnej, na której jest grunt orny i **NIE może** być zaliczony jako element proekologiczny.



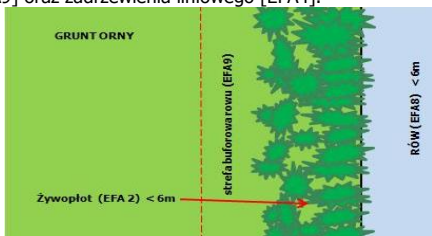
W tym przypadku oba elementy EFA9 [strefa buforowa rowu] oraz EFA8 [rów] **mogą być** zaliczone jako elementy proekologiczne.



W tym przypadku zadrzewienie liniowe [EFA4] oraz strefa buforowa [EFA9] pochodząca od jeziora są położone na obszarze gruntu ornego. Jednakże zadrzewienie liniowe leży na terenie strefy buforowej ustanowionej w ramach norm Dobrej Kultury Rolnej. Zatem jako element proekologiczny **można zaliczyć** strefę buforową [EFA9] **LUB** zadrzewienie liniowe [EFA4]. Nie można deklarować jednocześnie wszystkich elementów EFA, które fizycznie się nakładają, np. strefy buforowej [EFA9] oraz zadrzewienia liniowego [EFA4].



W tym przypadku elementy EFA7 [oczko wodne] oraz EFA9 [jego strefa buforowa] są położone na gruncie ornym. Oba elementy **mogą być** zaliczone jako elementy proekologiczne.




W tym przypadku żywopłót [EFA2], rów [EFA8], strefa buforowa rowu [EFA9] leżą w sąsiedztwie gruntu ornego. Jako element proekologiczny można zaliczyć rów [EFA8] oraz jego strefę buforową [EFA9] jeżeli żywopłót oddzielający rów od gruntu ornego jest kwalifikowalny do płatności **LUB** rów [EFA9] oraz żywopłót [EFA2] jeżeli kwalifikuje się do płatności **LUB** tylko sam żywopłót [EFA2] w przypadku, gdy nie kwalifikuje się do płatności. Nie można deklarować jednocześnie wszystkich elementów EFA, które fizycznie się nakładają, np. strefy buforowej [EFA9] oraz żywopłotu [EFA2].



W tym przypadku jako elementy EFA **można zaliczyć** strefę buforową rowu [EFA9] oraz rów [EFA8] **LUB** opcjonalnie strefę buforową rowu [EFA9] i drzewo wolnostojące [EFA3] w obrębie rowu. Nie można deklarować jednocześnie wszystkich elementów EFA, które fizycznie się nakładają np. rowu [EFA8] oraz drzewa wolnostojącego [EFA3].



Grunty ugorowane (EFA1), na których nie jest prowadzona produkcja rolna. W okresie od dnia 1 stycznia do dnia 31 lipca obszar powinien być ugorowany. Po tym terminie grunt może być przywrócony do produkcji. Nie podlega personalizacji na materiale graficznym.




Żywoploty i pasy zadrzewione (EFA2) o maksymalnej szerokości do 10 m. Podlega personalizacji na materiale graficznym.



Drzewa wolnostojące (EFA3) – o średnicy korony wynoszącej co najmniej 4 m. Do tej kategorii zaliczane są również elementy krajobrazu podlegające zachowaniu – drzewa będące pomnikami przyrody (**PP**). Podlega personalizacji na materiale graficznym.




Zadrzewienie liniowe (EFA4) – obejmujące drzewa o średnicy korony co najmniej 4 m; odległość między koronami drzew nie powinna przekraczać 5 m. Podlega personalizacji na materiale graficznym.



Zadrzewienie grupowe (EFA5) – o maksymalnej powierzchni do 0,3 ha. Podlega personalizacji na materiale graficznym.




Miedze śródpolne (EFA6) o szerokości od 1 m do 20 m, na których nie jest prowadzona produkcja rolna. Do systemu LPIS zostanie wprowadzony ten element wówczas, gdy zostanie zadeklarowany i oznaczony na materiale graficznym przez wnioskodawców. Personalizacji na materiale graficznym podlegają tylko miedze śródpolne deklarowane w kampanii 2015.



Oczka wodne (EFA7) o maksymalnej powierzchni 0,1 ha z wyłączeniem zbiorników z betonu lub tworzywa sztucznego. Do powierzchni oczka wlicza się strefy z roślinnością nadbrzeżną o szerokości do 10 m. Do tej kategorii zaliczane są również elementy krajobrazu podlegające zachowaniu - oczka wodne (**OW**) w rozumieniu przepisów o ochronie gruntów rolnych i leśnych o łącznej powierzchni mniejszej niż 100 m². Podlega personalizacji na materiale graficznym.



Rowy (EFA8) o maksymalnej szerokości 6 m, z wyłączeniem kanałów o betonowych ścianach. Do tej kategorii zaliczane są również elementy krajobrazu podlegające zachowaniu - rowy do 2 m szerokości (**Rów**). Podlega personalizacji na materiale graficznym.




Strefy buforowe (EFA9) o szerokości ustanowionej w ramach norm dobrej kultury rolnej (DKR) oraz inne strefy buforowe o szerokości nie mniejszej niż 1 m oraz nie większej niż 10 m, usytuowane na lub przylegające do gruntu ornego; również pasy z nadbrzeżną roślinnością występujące wzdłuż cieku wodnego o szer. do 10 m; na wszystkich strefach buforowych, także tych utworzonych w ramach norm DKR obowiązuje zakaz prowadzenia produkcji rolnej. Jako element

proekologiczny mogą być zaliczane strefy buforowe położone na gruncie ornym, w tym strefy buforowe pod trwałymi użytkami zielonymi, pod warunkiem, że różnią się one od przylegającej kwalifikującej się powierzchni użytków rolnych i przylegają do gruntu ornego. Nie podlega personalizacji na materiale graficznym.



Pasy gruntów kwalifikujących się do płatności wzdłuż obrzeży lasu bez produkcji (EFA10) o szerokości od 1 m do 10 m. Podlega personalizacji na materiale graficznym. Dopuszcza się wypas i koszenie na paszę, pod warunkiem, że pasy te można odróżnić od przyległych gruntów rolnych.




Pasy gruntów kwalifikujących się do płatności wzdłuż obrzeży lasu z produkcją (EFA11) o szerokości od 1 m do 10 m. Podlega personalizacji na materiale graficznym.




Zagajniki o krótkiej rotacji (EFA12), na których nie stosuje się środków ochrony roślin oraz stosuje się nawożenie zgodnie z przepisami rozporządzenia dotyczącego obszarów proekologicznych. Zalicza się do nich: gatunki z rodzaju wierzba (*Salix* sp.), gatunki z rodzaju brzoza (*Betula* sp.) oraz topola czarna (*Populus nigra*) i jej krzyżówki. Podlega personalizacji na materiale graficznym.



Obszary **zalesione po 2008 (EFA13)** w ramach PROW 2007-2013 oraz w ramach PROW 2014-2020, które zapewniły wnioskodawcy prawo do jednolitej płatności obszarowej w 2008 r. Podlega personalizacji na materiale graficznym.



Obszary z międzyplonami lub okrywą zieloną (EFA14). Za **międzyplony/okrywę zieloną** uznaje się mieszanki utworzone z co najmniej 2 gatunków roślin z poniższych grup uprawnych: zboża, oleiste, pastewne, miododajne, bobowate drobnonasienne, bobowate grubonasienne oraz wsiewki traw w uprawę główną. Szczegółowe wymagania (w tym terminy wysiewu i okresy utrzymania) określone zostały w rozporządzeniu Ministra Rolnictwa i Rozwoju Wsi z dnia 11 marca 2015 r. w sprawie obszarów uznawanych za obszary proekologiczne oraz warunków wspólnej realizacji praktyki utrzymania tych obszarów (Dz. U. poz. 354). Nie podlega personalizacji na materiale graficznym.




Obszary objęte **uprawami wiążącymi azot (EFA15)**. Nie podlega personalizacji na materiale graficznym.


SZCZEGÓLWNE ZASADY WYPEŁNIANIA MATERIAŁU GRAFICZNEGO W ZAKRESIE AKTUALIZACJI LPIS


Wszystkie wypełnione przez wnioskodawcę materiały graficzne dołączane do wniosku o przyznanie płatności muszą zostać podpisane. W kampanii 2016, celem zwiększenia na materiale graficznym powierzchni do prezentacji danych LPIS, zmieniony został na pionowy układ materiału graficznego. Legenda symboli użytych na materiale graficznym zamieszczona została wyłącznie w niniejszej instrukcji.


Legenda oznaczeń na mapie


 Zagajnik o krótkiej rotacji


 Pomnik przyrody

 Plan Zadań Ochronnych

 Oczko wodne mniejsze niż 100 m²

 Drzewo wolnostojące

 Oczko wodne od 100 m² do 1000 m²

 Pozostałe tereny wyłączone

D5. AKTUALIZACJA DANYCH LPIS – najczęściej popełniane błędy przy wypełnianiu materiału graficznego

- Brak podpisu wnioskodawcy na materiale graficznym - powoduje, że płatności nie zostaną przyznane do powierzchni działki rolnej deklarowanej na działce ewidencyjnej, dla której został wygenerowany materiał graficzny.
- Deklaracja na materiale graficznym niezgodna z deklaracją we wniosku o przyznanie płatności (niespójność pomiędzy danymi na materiale graficznym, a danymi we wniosku o przyznanie płatności), np.
 - we wniosku o przyznanie płatności powierzchnia działki rolnej została zadeklarowana mniejsza niż powierzchnia maksymalnego kwalifikowalnego obszaru PEG, zaś na materiale graficznym wyrysowana została granica działki rolnej zgodna z maksymalnym kwalifikowalnym obszarem PEG,
 - we wniosku o przyznanie płatności powierzchnia działki rolnej równa się powierzchni maksymalnego kwalifikowalnego obszaru PEG, zaś na materiale graficznym wyrysowana została działka rolna o obszarze mniejszym niż maksymalny kwalifikowalny obszar PEG (nie pokrywa się z maksymalnym kwalifikowalnym obszarem PEG).
- Obrysowywanie kolorem czerwonym całej działki referencyjnej zamiast tylko działek rolnych deklarowanych do płatności. Szkic działek rolnych na materiale graficznym musi być zgodny z deklarowanymi działkami rolnymi we wniosku o przyznanie płatności. W przypadku danych odzwierciedlonych w systemie LPIS (zidentyfikowanych i wyznaczonych już przez ARiMR wyłączeń/elementów EFA) nie należy ich po raz kolejny opisywać. Skreślenia istniejących wyłączeń oznaczają negację danych LPIS (np. wykreślenie istniejącej warstwy *Pozostałe tereny wyłączone* nie potwierdza istnienia tego wyłączenia, wykreślenie oznacza, że obszar przywrócony został do użytkowania).
- Opisy dotyczące negacji danych LPIS mogą znajdować się na materiale graficznym (MG), w części informacyjnej załącznika lub na odwrocie materiału graficznego. Jednakże w przypadku długich, wąskich działek ewidencyjnych - opisy dotyczące negacji danych LPIS powinny być zamieszczane tylko w części informacyjnej materiału graficznego lub na odwrotnej stronie materiału graficznego, w celu zwiększenia czytelności załącznika. Należy pamiętać, aby opisy zamieszczone poza częścią graficzną materiału graficznego były opatrzone datą i podpisem.

D6. Zasady deklarowania rowów, drzew będących pomnikami przyrody oraz oczek wodnych na materiale graficznym

Elementy krajobrazu – oczka wodne (OW), drzewa będące pomnikami przyrody (PP) oraz rowy (RÓW) do 2 m szerokości, podlegające zachowaniu.

Elementy krajobrazu podlegające zachowaniu to: **oczka wodne (OW)** w rozumieniu przepisów o ochronie gruntów rolnych i leśnych, o łącznej powierzchni mniejszej niż 100 m², **drzewa będące pomnikami przyrody (PP) i rowy (RÓW)** do 2 m szerokości.

Zachowanie charakterystycznych elementów krajobrazu: wnioskodawca zobowiązany jest do zachowania na gruntach rolnych będących w jego posiadaniu drzew będących pomnikami przyrody, rowów do 2 metrów szerokości oraz oczek wodnych w rozumieniu przepisów o ochronie gruntów rolnych i leśnych o łącznej powierzchni mniejszej niż 100 m². Wnioskodawca na materiale graficznym dołączonym do wniosku o przyznanie płatności na rok 2016 otrzyma informacje dotyczące zarejestrowanych w roku 2015 elementów krajobrazu typu (**RÓW**), (**PP**) oraz (**OW**). W roku 2016 wnioskodawca zobowiązany jest te dane zweryfikować oraz zaznaczyć ewentualne miejsce położenia nowych elementów krajobrazu wraz z opisem: dla drzew będących pomnikami przyrody kodem **PP**, dla rowów do 2 m szerokości kodem **RÓW**, dla oczek wodnych o łącznej powierzchni mniejszej niż 100 m² kodem **OW**. **Uwaga:** Każdy wnioskodawca ma obowiązek wskazać położenie na materiale graficznym elementów krajobrazu podlegających zachowaniu. **Nie należy zaznaczać ponownie elementów krajobrazu już wskazanych na materiale graficznym.** Jeżeli rolnik wnioskuje o uznanie elementów krajobrazu podlegających zachowaniu jako elementy proekologiczne, wówczas należy je dodatkowo oznaczyć na załączniku graficznym kodami EFA i wykazać w Oświadczeniu o powierzchni obszarów proekologicznych w gospodarstwie.

D7. Zasady wypełniania oświadczenia o powierzchni obszarów proekologicznych

Oświadczenie o powierzchni obszarów proekologicznych jest wypełnione na podstawie ustalonych przez ARiMR danych w trakcie weryfikacji wniosku o przyznanie płatności na rok 2015. Należy pamiętać o weryfikacji poprawności danych zawartych w oświadczeniu o powierzchni obszarów proekologicznych na rok 2016. Jest przekazywane przez ARiMR wraz ze spersonalizowanym wnioskiem o przyznanie płatności na rok 2016 tylko do tych rolników, którzy w roku 2015 deklarowali obszary proekologiczne.

W przypadku, gdy w części II oświadczenia dane są nieaktualne należy skreślić cały wiersz, w którym znajdują się nieaktualne dane, jedną kreską tak, aby zapis był widoczny i obok kreski należy złożyć czytelny podpis i datę. Nowe, poprawne dane należy wpisać w pierwszym wolnym wierszu.

Oświadczenie o powierzchni obszarów proekologicznych jest wypełniane przez rolników posiadających w gospodarstwie powyżej 15 ha gruntów ornych, którzy podlegają obowiązkowi utrzymania obszarów proekologicznych w gospodarstwie rolnym.

Oświadczenie wypełnia się dla działek ewidencyjnych, dla których w części VII wniosku w kolumnie 15 wskazano, że znajduje się na nich element proekologiczny.

Należy pamiętać, że w przypadku, gdy rolnik posiada powyżej 15 ha gruntów ornych w gospodarstwie ma obowiązek utrzymania obszarów proekologicznych, których powierzchnia stanowi minimum 5% powierzchni posiadanych gruntów ornych.

Szczegółowe zasady obliczania wielkości obszaru proekologicznego zostały opisane w części V sekcji D4 niniejszej instrukcji.

Uwaga:

Na stronie internetowej Agencji www.arimr.gov.pl jest zamieszczony kalkulator, który umożliwia sprawdzenie, czy przy wskazanej przez rolnika wielkości obszarów proekologicznych, spełnia on warunek utrzymania obszarów proekologicznych w gospodarstwie.

Zaleca się, aby rolnicy posiadający powierzchnię gruntów ornych niewiele mniejszą niż 15 ha (wymóg utrzymania obszarów proekologicznych) zgłaszali elementy proekologiczne na tych samych zasadach jak rolnicy posiadający powierzchnie gruntów ornych powyżej 15 ha. W sytuacji, gdy rolnik wliczy w swoim gospodarstwie powierzchnię gruntów ornych niewiele mniejszą niż 15 ha gruntów ornych, a w toku kontroli na miejscu zostanie stwierdzona powierzchnia powyżej 15 ha gruntów ornych, wówczas płatność może zostać pomniejszona z tytułu niespełnienia praktyk zazielenienia.

Pole 01 – należy wpisać 9-cyfrowy numer identyfikacyjny nadany na podstawie przepisów o krajowym systemie ewidencji producentów, ewidencji gospodarstw rolnych oraz ewidencji wniosków o przyznanie płatności.

OŚWIADCZENIE O POWIERZCHNI OBSZARÓW PROEKOLOGICZNYCH W GOSPODARSTWIE

kolumna 1 – należy wpisać numer działki ewidencyjnej, podany w części VII wniosku w kolumnie 8, na której jest położony element proekologiczny.

W przypadku, gdy element proekologiczny jest położony na kilku działkach ewidencyjnych, należy wpisać jego powierzchnię w podziale na każdą działkę ewidencyjną.

kolumna 2 – należy wpisać nazwę elementu proekologicznego, korzystając z nazw elementów EFA opisanych w części V sekcji D4 niniejszej instrukcji (np. EFA1, EFA2, EFA3... itd.) oraz jego oznaczenie cyfrowe. Jeżeli na działce ewidencyjnej znajduje się kilka elementów proekologicznych (EFA) tego

samego typu, każdy element należy wpisać w oddzielnym wierszu np. 3 drzewa (EFA3) na jednej działce ewidencyjnej należy wpisać w trzech oddzielnych wierszach, oznaczając każde drzewo odrębnym oznaczeniem (EFA3.1, EFA3.2, EFA3.3).

W przypadku deklarowania, jako elementów proekologicznych, międzyplonu ścierniskowego (EFA14a) lub międzyplonu ozimego (EFA14b) należy także zadeklarować rośliny, które wchodziły w skład międzyplonu (za międzyplony/okrywę zieloną w ramach EFA uznawane są mieszanki utworzone z co najmniej 2 gatunków roślin z następujących grup uprawnych: zboża, oleiste, pastewne, miódodajne, bobowate drobnonasienne, bobowate grubonasienne) np. jeśli międzyplon ścierniskowy tworzą rzepak i groch wówczas należy zadeklarować element proekologiczny w następujący sposób: EFA14a (rzepak, groch).

kolumna 3 – należy wpisać faktyczną wielkość elementu proekologicznego w metrach lub metrach kwadratowych lub sztukach (liczby całkowite).

kolumna 4 – należy wpisać powierzchnię obszaru proekologicznego (EFA) w metrach kwadratowych po zastosowaniu współczynnika przekształcenia i współczynnika ważenia.

Wartości współczynnika przekształcenia oraz współczynnika ważenia dla poszczególnych elementów proekologicznych są zamieszczone w części V sekcji D4 niniejszej instrukcji.

Pole 02 – w tym polu należy złożyć obowiązkowo czytelny podpis (imię i nazwisko) wraz z datą wypełnienia oświadczenia.

Przykład wypełnienia części II. Oświadczenia o powierzchni obszarów proekologicznych w gospodarstwie:

Rolnik posiada 16 ha gruntów ornych (na których nie prowadzi rolnictwa ekologicznego).

Obszary EFA muszą stanowić co najmniej 5% gruntów ornych. W związku z tym obszary EFA muszą zajmować minimum 0,8 ha (8 000m²).

Gospodarstwo rolne składa się z dwóch działek ewidencyjnych, na których występują elementy EFA:

- działka ewidencyjna 341/1: 5 wolnostojących drzew (EFA3), oczko wodne (EFA7) (położone również na działce ewidencyjnej 341/2) i międzyplon ścierniskowy (EFA14a),
- działka ewidencyjna 341/2: 2 wolnostojące drzewa (EFA3), rów (EFA8), zadrzewienie liniowe (EFA4) i oczko wodne (EFA7) (położone również na działce ewidencyjnej 341/1).

Rolnik (w niniejszym przykładzie) zadeklarował elementy EFA zajmujące 8 110 m²

II. OŚWIADCZENIE O POWIERZCHNI OBSZARÓW PROEKOLOGICZNYCH W GOSPODARSTWIE ^{2), 3)}			
Numer działki ewidencyjnej, na której jest położony element proekologiczny	Nazwa ¹⁾ i oznaczenie elementu proekologicznego ²⁾	Faktyczna wielkość elementu proekologicznego (m lub m ² lub szt.)	Powierzchnia obszaru proekologicznego po zastosowaniu współczynnika przekształcenia (konwersji) i współczynnika ważenia m ²
1	2	3	4
341/1	EFA14a (rzepak, groch)	10500	3150
	EFA3.1	1	30
	EFA3.2	1	30
	EFA3.3	1	30
	EFA3.4	1	30
	EFA3.5	1	30
	EFA7	200	300
341/2	EFA7	700	1050
	EFA3.1	1	30
	EFA3.2	1	30
	EFA8	400	2400
	EFA4	100	1000

Przykład wyrysowania elementów EFA na materiale graficznym

Każdy element EFA wskazany w oświadczeniu o powierzchni obszarów proekologicznych należy wyrysować na materiale graficznym, zachowując oznaczenia wskazane w kolumnie 3 tego oświadczenia.

- Elementy liniowe EFA wykazywane w metrach bieżących oznaczają się przerywaną linią zaznaczając początek i koniec posiadanego i deklarowanego elementu EFA
- Pojedyncze drzewa oznaczają się czerwonym kropką
- Granice elementów EFA wykazywanych w metrach kwadratowych oznaczają się czerwoną przerywaną linią

Przykłady wyliczenia elementów EFA

Przykład 1: W gospodarstwie uprawiane są rośliny wiążące azot na powierzchni 0,21 ha. Współczynnik ważenia dla upraw wiążących azot to 0,7. Powierzchnia obszaru proekologicznego w tym przypadku wynosi: 2100 m² * 0,7 = 1470 m² (0,1470 ha).

Przykład 2: W gospodarstwie występuje strefa buforowa o szerokości 5 m i długości 40 m. Współczynnik przekształcenia to 6, współczynnik ważenia to 1,5. Powierzchnia obszaru proekologicznego w tym przypadku wynosi: 40 m * 6 * 1,5 = 360 m² (0,036 ha).

Kwalifikowanie elementów EFA do jednolitej płatności obszarowej

Element proekologiczny (EFA) (co do zasady znajdujący się na gruntach ornych)	Elementy EFA, które można wliczyć do powierzchni działki rolnej
--	---

Grunty ugorowane	TAK (mogą być również zaliczone jako uprawa w ramach praktyki dywersyfikacji upraw)
Elementy krajobrazu podlegające zachowaniu:	
✓ drzewa będące pomnikami przyrody	TAK: bez względu na liczbę drzew na 1 ha powierzchni gruntów ornych
✓ rowy	TAK
✓ oczka wodne o łącznej powierzchni mniejszej niż 100 m ²	TAK
Drzewa wolnostojące	TAK: w przypadku, gdy ich liczba nie przekracza 100 sztuk/ha
Rowy, w tym otwarte ciek wodne	NIE: chyba, że szerokość rowu nie przekracza 2 m w obrębie działki rolnej (grunt orny)
Żywopłoty i pasy zadrzewione	NIE: chyba, że ich szerokość nie przekracza 2 m w obrębie działki rolnej (grunt orny)
Zadrzewienia liniowe	NIE
Zadrzewienia grupowe	NIE: chyba, że łączna powierzchnia skupisk zadrzewień nie przekracza 0,01 ha
Oczka wodne, do powierzchni których wlicza się strefę z roślinnością nadbrzeżną wzdłuż wody o szerokości do 10 m, z tym, że łączna powierzchnia oczka i roślinności nadbrzeżnej nie może przekraczać 0,1 ha (1 000 m ²)	NIE: chyba, że powierzchnia oczka wodnego jest mniejsza niż 100 m ² (element krajobrazu podlegający zachowaniu w ramach norm)
Miedze śródpolne, na których nie jest prowadzona produkcja rolna	NIE: chyba, że miedza śródpolna stanowi drogę dojazdową wydzieloną w obrębie działki rolnej (grunt orny) i jej szerokość w obrębie działki rolnej nie przekracza 2 m
Strefy buforowe na trwałych użytkach zielonych	TAK
Inne strefy buforowe	TAK
Strefy buforowe obejmujące pasy z nadbrzeżną roślinnością	TAK: o ile na obszarze tym prowadzona jest działalność rolnicza
Zagajniki o krótkiej rotacji: ✓ z rodzaju wierzba (<i>Salix</i> sp.); ✓ z rodzaju brzoza (<i>Betula</i> sp.); ✓ topola czarna (<i>Populus nigra</i>) i jej krzyżówki	TAK: kwalifikują się gatunki z rodzaju wierzba (<i>Salix</i> sp.), brzoza (<i>Betula</i> sp.) i topola czarna (<i>Populus nigra</i>)
Pasy gruntów wzdłuż obrzeży lasów:	
✓ na, których jest prowadzona produkcja	TAK
✓ na, których nie jest prowadzona produkcja	NIE: chyba, że na powierzchni tej prowadzony jest wypas lub koszenie z wykorzystaniem biomasy na paszę
Obszary zalesione po 2008 r. w ramach PROW	TAK: Zalesianie gruntów rolnych (PROW 2007-2013) Inwestycje w rozwój obszarów leśnych i poprawę żywotności lasów (PROW 2014-2020) Dotyczy gruntów zalesionych, które zapewniły w roku 2008 prawo do jednolitej płatności obszarowej
Międzyplony lub okrywa zielona	NIE: chyba, że jest to plon główny
Uprawy wiążące azot	TAK (mogą być również zaliczone jako uprawa w ramach praktyki dywersyfikacji upraw)

D8. Zasady ustalania powierzchni gruntów ornych w gospodarstwie

Ustalając powierzchnię gruntów ornych należy od powierzchni wszystkich użytków rolnych odjąć powierzchnie zajmowane przez:

- trwałe użytki zielone,
- uprawy trwałe (zajmują grunty przez okres 5 lat lub dłużej), w tym: zagajniki o krótkiej rotacji i plantacje drzewek bożonarodzeniowych,
- zalesienia dokonane po roku 2008 w ramach schematu pomocowego „Zalesianie gruntów rolnych” realizowanego w Programie Rozwoju Obszarów Wiejskich na lata 2007-2013 (PROW 2007-2013) oraz w ramach działania Inwestycje w rozwój obszarów leśnych i poprawę żywotności lasów (PROW 2014-2020).

Od powierzchni gruntów ornych należy odjąć także powierzchnię gruntów ornych, na których prowadzona jest produkcja metodami ekologicznymi, zgodnie z przepisami o rolnictwie ekologicznym.

Przykład: Jeżeli wnioskodawca posiada 17 ha gruntów ornych, a uprawy ekologiczne zajmują 8 ha, wówczas nie jest konieczna realizacja praktyki dywersyfikacji upraw (grunty orne bez produkcji ekologicznej zajmują 9 ha). Jeżeli wnioskodawca posiada 17 ha gruntów ornych, a uprawy ekologiczne zajmują 6 ha, wówczas konieczna jest realizacja praktyki dywersyfikacji upraw, a wnioskodawca nie musi utrzymać obszarów proekologicznych. Jeżeli wnioskodawca posiada 17 ha gruntów ornych, a uprawy ekologiczne zajmują 1 ha, wówczas konieczna jest realizacja praktyki dywersyfikacji upraw i jednocześnie wnioskodawca musi utrzymać obszary proekologiczne na poziomie 5% gruntów ornych.

Do powierzchni gruntów ornych należy dodać powierzchnie zajmowane przez elementy krajobrazu, które kwalifikują się do przyznania jednolitej płatności obszarowej i położone są w obrębie gruntów ornych. Do elementów tych zalicza się elementy podlegające zachowaniu w ramach norm, tj. rowy do 2 m szerokości, drzewa będące pomnikami przyrody, oczka wodne o łącznej powierzchni mniejszej niż 100 m² oraz elementy krajobrazu kwalifikujące się do jednolitej płatności obszarowej, tj. powierzchnie zajęte przez rowy, nieutwardzone drogi dojazdowe, pasy zadrzewień, żywopłoty, których szerokość nie przekracza 2 m. Do powierzchni gruntów ornych należy także wliczyć powierzchnie zajmowane przez obiekty znajdujące się na działce rolnej, o ile ich powierzchnia nie przekracza 100 m², np. stogi siana.

D9. Zasady realizacji praktyki dywersyfikacji upraw

Odstępstwa od obowiązku realizacji praktyki dywersyfikacji upraw

W przypadku, gdy grunty orne zajmują powierzchnię 10 ha lub więcej, rolnik może być zwolniony z konieczności realizacji praktyki dywersyfikacji upraw, jeżeli spełniony jest przynajmniej jeden z poniższych warunków:

- więcej niż 75% gruntów ornych to:
 - ✓ trawy lub inne pastewne rośliny zielone
 - ✓ grunt ugorowany lub
 - ✓ połączenie powyższych,

a pozostałe grunty orne nie przekraczają powierzchni 30 ha;

- więcej niż 75% gruntów rolnych to:
 - ✓ trwałe użytki zielone
 - ✓ trawy lub inne pastewne rośliny zielone lub
 - ✓ połączenie powyższych,

a pozostałe grunty orne nie przekraczają powierzchni 30 ha;

- powyżej 50% powierzchni zadeklarowanych gruntów ornych w danym roku nie było przez rolnika deklarowanych w roku poprzednim i na wszystkich gruntach ornych w danym roku uprawiane są inne uprawy w porównaniu do upraw w poprzednim roku kalendarzowym.

Sposób deklarowania upraw mieszanych w rzędach

Na obszarze, na którym stosuje się uprawę mieszaną polegającą na jednoczesnym prowadzeniu dwóch lub większej liczby upraw w oddzielnych rzędach, każdą uprawę liczy się, jako oddzielną, jeżeli pokrywa ona co najmniej 25% tego obszaru.

Przykład 1. Jeżeli na powierzchni 10 ha gruntów ornych uprawiane są naprzemiennie: 1 rząd pietruszki, 1 rząd marchwi i 1 rząd czosnku, to poszczególne uprawy zajmują po 33,33% powierzchni i każdą z nich deklaruje się jako odrębną działkę rolną.

Przykład 2. Jeżeli na powierzchni 10 ha gruntów ornych uprawiane są naprzemiennie 3 rzędy pietruszki, 1 rząd marchwi i 1 rząd czosnku, poszczególne uprawy zajmują odpowiednio: pietruszka - 60% powierzchni, a każda z pozostałych upraw – po 20%.

W tym przypadku deklaruje się tylko jedną działkę rolną z uprawą pietruszka.

Przykład 3. Jeżeli na powierzchni 10 ha gruntów ornych uprawiane są naprzemiennie 3 rzędy pietruszki, 2 rzędy marchwi i 1 rząd czosnku, wówczas deklaruje się dwie działki rolne (odpowiednio pietruszka, marchew), a powierzchnia każdej z deklarowanych działek rolnych wynosi 5 ha.

Obszary, na których prowadzi się uprawę mieszaną, w której w główną uprawę wsiewa się drugą uprawę, uznaje się za obszary zajęte jedynie pod uprawę główną.

Sposób deklarowania mieszanek upraw

Obszary, na których prowadzi się uprawę mieszaną, w której w główną uprawę wsiewa się drugą uprawę, uznaje się za obszary zajęte jedynie pod uprawę główną. Możliwość uznawania różnych mieszanek nasion za oddzielne uprawy zostanie ewentualnie określona w przepisach o płatnościach w ramach systemów wsparcia bezpośredniego.

Obszary, na których wysiewa się mieszankę nasion, uznaje się za obszary objęte jedną pojedynczą uprawą, niezależnie od poszczególnych roślin zawartych w mieszance. W przypadku obecności w gospodarstwie: mieszanki zbożowej, mieszanki strączkowo-zbożowej oraz mieszanki strączkowo-słonecznikowej, mieszanki tę będą kwalifikowały się jako jedna uprawa. Jednakże mieszanki z udziałem trawy (uprawiane na gruntach ornych) należą do uprawy „trawa lub inne pastewne rośliny zielne”. W przypadku obecności w gospodarstwie na gruntach ornych: trawy w siewie czystym, mieszanki traw oraz mieszanki traw z bobowatymi drobnonasiennymi, wszystkie te uprawy będą klasyfikowane jako uprawa „trawa lub inne pastewne rośliny zielne”.

Wykaz upraw na gruntach ornych na potrzeby dywersyfikacji upraw

Nazwa rośliny uprawianej	Nazwa deklarowanej uprawy	Nazwa rośliny uprawianej	Nazwa deklarowanej uprawy	Nazwa rośliny uprawianej	Nazwa deklarowanej uprawy	Nazwa rośliny uprawianej	Nazwa deklarowanej uprawy
anyż (biedrzyca anyż)	Anyż	arbuz (kawon)	Arbuz zwyczajny	arcydzięgiel litwor (dzięgiel leśny)	Dzięgiel	arnika łąkowa	Arnika
aster chiński	Aster	babka lancetowata	Babka	babka płesznik	Babka	batat	Batat
bazylija pospolita	Bazylija	barbula szara	Barbula	ber (włośnica)	Włośnica	bergenia grubolistna	Bergenia
bieluń dziedzierzawa	Bieluń	bieluń indyjski	Bieluń	bobik	Wyka jara	bodziszek iberyjski	Bodziszek
bodziszek leśny	Bodziszek	bób	Wyka jara	brokuł włoski	Kapusta warzywna	brukiew	Kapusta rzepak - jary
burak cukrowy	Burak	burak ćwikłowy	Burak	burak liściowy	Burak	burak pastewny	Burak
bylica boże drzewko	Bylica	bylica estragon	Bylica	bylica piotun	Bylica	cebula kartoflanka	Czosnek
cebula perłowa	Czosnek	cebula wielopiętrowa	Czosnek	cebula zwyczajna	Czosnek	chaber bławatek	Chaber
chaber driakiewnik	Chaber	chaber górski	Chaber	chaber nadreński	Chaber	chaber wielogłówkowy	Chaber
ciecierzyca pospolita	Ciecierzycza	cukinia	Dynia zwyczajna	cykoria siewna	Cykoria	cykoria warzywna	Cykoria
cynia wytworna	Cynia	czarnuszka siewna	Czarnuszka	czarnuszka damasceńska	Czarnuszka	czarnuszka orientalna	Czarnuszka
cząber górski	Cząber	cząber ogrodowy	Cząber	czosnek niedźwiedzi	Czosnek	czosnek	Czosnek
dalia zmienna	Dalia	drakiew purpurowa	Drakiew	drapacz lekarski	Drapacz	dynia figolistna	Dynia figolistna
dynia olbrzymia	Dynia olbrzymia	dynia oleista	Dynia zwyczajna	dynia pastewna	Dynia zwyczajna	dynia piżmowa	Dynia piżmowa
dynia zwyczajna	Dynia zwyczajna	dzielżan jesienny	Dzielżan	dziwanna wielokwiatowa	Dziwanna	dziurawiec zwyczajny	Dziurawiec
dzwonek ogrodowy	Dzwonek	endywia eskariola	Cykoria	endywia kędzierzawa	Cykoria	esparceta siewna	Sparceta
eszolcja kalifornijska	Eszolcja	facelia błękitna	Facelia	facelia dzwonekowata	Facelia	fasola wielokwiatowa	Fasola
fasola zwykła kartowa	Fasola	fasola zwykła tyczna	Fasola	festulolium	Trawy na gruntach ornych	fiołek trójbarwny	Fiołek
glistnik jaskółcze ziele	Glistnik	groszek leśny	Groszek	groszek pachnący	Groszek	gomfrena kulista	Gomfrena
gorczyca biała	Gorczyca biała	gorczyca czarna	Gorczyca czarna	gorczyca sarepska	Gorczyca sarepska	goździk brodaty	Goździk
goździk ogrodowy	Goździk	grindelia szorstka	Grindelia	groch siewny	Groch	groch zwyczajny cukrowy	Groch
groch zwyczajny łuskowy	Groch	gryka	Gryka	hyzop lekarski	Hyzop	jarmuż	Kapusta warzywna
jasnota biała	Jasnota	jęczmień jary	Jęczmień jary	jęczmień ozimy	Jęczmień ozimy	jeżówka purpurowa	Jeżówka
jęczyzka pomarańczowa	Jęczyzka	kabaczek	Dynia zwyczajna	kalafior	Kapusta warzywna	kalarepa	Kapusta warzywna
kapusta brukselska	Kapusta warzywna	kapusta chińska	Kapusta właściwa	kapusta głowiasta biała	Kapusta warzywna	kapusta głowiasta czerwona	Kapusta warzywna
kapusta pastewna	Kapusta warzywna	kapusta pekińska	Kapusta właściwa	kapusta włoska	Kapusta warzywna	karczoch zwyczajny	Karczoch
kard hiszpański	Karczoch	katran abisyński	Katran abisyński	kminek zwyczajny	Kminek	kocanki ogrodowe	Nieśmiertelnik
kocanki piaskowe	Kocanki	kolendra siewna	Kolendra	komonica błotna	Komonica	komonica zwyczajna	Komonica
komosa ryżowa, quinoa	Komosa	koniczyna biała	Koniczyna	koniczyna białoróżowa	Koniczyna	koniczyna łąkowa (czerwona)	Koniczyna
koniczyna egipska (aleksandryjska)	Koniczyna	koniczyna krwistoczerwona	Koniczyna	koniczyna perska	Koniczyna	konopie siewne	Konopie
konwalia majowa	Konwalia	koper ogrodowy	Koper	koper włoski (fenkuł)	Koper	kosmos żółty	Kosmos
kosmos podwójnie pierzasty	Kosmos	kostrzewa czerwona	Trawy na gruntach ornych	kostrzewa łąkowa	Trawy na gruntach ornych	kostrzewa nitkowata	Trawy na gruntach ornych
kostrzewa owcza	Trawy na gruntach ornych	kostrzewa szczecińska	Trawy na gruntach ornych	kostrzewa trzcinowa	Trawy na gruntach ornych	kozieradka pospolita	Kozieradka
kozłek lekarski	Kozłek	kraspedia kulista	Kraspedia	krokosz barwierski	Krokosz	krwawnica pospolita	Krwawnica

Nazwa rośliny uprawianej	Nazwa deklarowanej uprawy	Nazwa rośliny uprawianej	Nazwa deklarowanej uprawy	Nazwa rośliny uprawianej	Nazwa deklarowanej uprawy	Nazwa rośliny uprawianej	Nazwa deklarowanej uprawy
krwawnik pospolity	Krwawnik	krwiściąg mniejszy	Krwiściąg	kuklik zwisty	Kuklik	kukurydza cukrowa	Kukurydza
kukurydza pękająca	Kukurydza	kukurydza woskowata	Kukurydza	kukurydza zwyczajna	Kukurydza	kupkówka pospolita	Trawy na gruntach ornych
lawenda wąskolistna	Lawenda wąskolistna	lebiodka pospolita (oregano)	Lebiodka	len oleisty	Len	len włóknisty	Len
len wielkokwiatowy	Len	lepieźnik różowy	Lepieźnik	lewkonia (lewkonia letnia)	Maciejka	lewkonia dwurożna	Maciejka
łędzian	Groszek	Inianka siewna (Inicznik)	Lnianka siewna	lnica (Inianka) pospolita	Lnica	lonas roczny	Lonas
lubczyk ogrodowy	Lubczyk	lobularia nadmorska	Lobularia	lucerna chmielowa (nerkowata)	Lucerna	lucerna mieszańcowa	Lucerna
lucerna sierpowata	Lucerna	lucerna siewna	Lucerna	lukrecja gładka	Lukrecja	lulek czarny	Lulek czarny
łąka przemiana	Trawy na gruntach ornych	łopian większy	Łopian	łubin biały	Łubin	łubin wąskolistny	Łubin
łubin żółty	Łubin	łyszczec wiechowaty	Łyszczec	łyszczec wytworny	Łyszczec	macierzanka piaskowa	Macierzanka
macierzanka zwyczajna	Macierzanka	majeranek ogrodowy	Lebiodka	mak lekarski	Mak	mak wschodni	Mak
mak nagołodygowy	Mak	malwa czarna	Prawoślaz	marchew jadalna	Marchew	marchew pastewna	Marchew
marzanka wonna	Marzanka	marzanna barwierska	Marzanna	melisa lekarska	Melisa	melon	Melon
mieszanka jednoroczna traw	Trawy na gruntach ornych	mieszanka jednoroczna traw z motylkowatymi drobnonasiennymi	Trawy na gruntach ornych	mieszanka wieloletnia traw	Trawy na gruntach ornych	mieszanka wieloletnia traw z motylkowatymi drobnonasiennymi	Trawy na gruntach ornych
miesiącznica roczna	Miesiącznica	mietlica biaława	Trawy na gruntach ornych	mietlica pospolita	Trawy na gruntach ornych	mietlica psia	Trawy na gruntach ornych
mietlica rozłogowa	Trawy na gruntach ornych	mięta długolistna	Mięta	mięta kędzierzawa	Mięta	mięta okrąglistna	Mięta
mięta pieprzowa	Mięta	mikołajek płaskolistny	Mikołajek	miłek wiosenny	Miłek	miodunka plamista	Miodunka
mniszek lekarski	Mniszek	molucella, dzwonki irlandzkie	Dzwonki	mozga kanaryjska/kanar	Trawy na gruntach ornych	mydlnica lekarska	Mydlnica
niecierpek balsamina	Niecierpek	nagietek lekarski	Nagietek	naparstnica purpurowa	Naparstnica	naparstnica wełnista	Naparstnica
narcyz trąbkowy	Narcyz	nasturcja większa	Nasturcja	nawłóć pospolita	Nawłóć	nostrzyk biały	Nostrzyk
nostrzyk żółty	Nostrzyk	oberżyna (bakłażan)	Oberżyna	ogórecznik lekarski	Ogórecznik	ogórek	Ogórek
ogórek kiwano	Kiwano	oman wielki	Oman	orlik pospolity	Orlik	ostropest plamisty	Ostropest
ostróżeczka ogrodowa	Ostróżeczka	ostrzeń pospolity	Ostrzeń	owies bizantyjski	Owies	owies nagli/ owies nagoziarnisty jary	Owies
owiec siewny	Owies	owies szorstki	Owies	pajza	Chwastnica	papryka roczna	Papryka roczna
pasternak zwyczajny	Pasternak	pastwisko przemienne	Trawy na gruntach ornych	patison	Dynia zwyczajna	peluszka	Groch
perko	Rzepak ozimy	pieprzyca siewna (rzeżucha ogrodowa)	Rzeżucha	pietruszka korzeniowa	Pietruszka	pietruszka naciowa	Pietruszka
pięciornik kurze ziele	Pięciornik	pluskwica cuchnąca	Pluskwica	pokrzyka wilcza jagoda	Pokrzyka wilcza jagoda	pokrzywa zwyczajna	Pokrzywa
pomidor	Pomidor	pomidor skórzasty	Pomidor skórzasty	por	Czosnek	poziomka	Poziomka
prawoślaz lekarski	Prawoślaz	proso	Proso	proso węgierskie (mohar)	Włośnica	przelot pospolity	Przelot
przewiercień okrąglistny	Przewiercień	pszenica orkisz f. ozima	Pszenica ozima	pszenica płaskurka f. ozima	Pszenica ozima	pszenica płaskurka f. jara	Pszenica jara
pszenica samopsza f. jara	Pszenica jara	pszenica twarda f. jara	Pszenica jara	pszenica zwyczajna f. jara	Pszenica jara	pszenica samopsza f. ozima	Pszenica ozima
pszenica twarda f. ozima	Pszenica ozima	pszenica zwyczajna f. ozima	Pszenica ozima	pszenica orkisz f. jara	Pszenica jara	pszenżyto jare	Pszenżyto jare
pszenżyto ozime	Pszenżyto ozime	pszczelnik mołdawski	Pszczelnik	rajgras wyniosły/rajgras francuski	Trawy na gruntach ornych	rakambuł	Czosnek
rdest wężownik	Rdest	rezeda wonna	Rezeda	rezeda żółta	Rezeda	rodzynek brazylijski	Rodzynek
rokambuł	Czosnek	rokieta siewna (ogrodowa)	Rokietta siewna	rozchodnikowiec okazały	Rozchodnik	roszpunka warzywna	Rozpunka
roźniak przerośnięty	Roźniak	różeniec górski	Różeniec	rukiew siewna	Rukiew siewna	rukiew wodna	Rukiew wodna
rumian rzymski (szlachetny)	Rumian	rumianek pospolity	Rumianek	ruta zwyczajna	Ruta	rutewka orlikolistna	Rutewka
rutwica lekarska	Rutwica	rutwica wschodnia	Rutwica	rzepa [w tym rzepa jadalna, pastewna]	Kapusta właściwa	rzepa ścierniskowa	Kapusta właściwa
rzepak jary	Kapusta rzepak-jary	rzepak ozimy	Kapusta rzepak-ozimy	rzepik	Rzepak ozimy	rzepik pospolity	Rzepak pospolity
rzodkiew zwyczajna [w tym rzodkiew oleista, czarna, rzodkiewka]	Rzodkiew	salsefia	Salsefia	sałata głowiasta masłowa	Sałata	sałata głowiasta krucha	Sałata
sałata listkowa (rozetowa)	Sałata	sałata lodygowa	Sałata	sałata rzymska	Sałata	seler korzeniowy	Seler
seler naciowy	Seler	seradela uprawna	Seradela	serdecznik pospolity	Serdecznik	siedmiolatka	Czosnek
siekiernica górską	Siekiernica	siwiec żółty	Siwiec	skorzonera	Skorzonera	ślonecznik zwyczajny	Ślonecznik
ślonecznik oleisty	Ślonecznik	ślonecznik pastewny	Ślonecznik	soczewica jadalna	Soczewica	soja	Soja zwyczajna
sorgo techniczne	Sorgo	sorgo zwyczajne	Sorgo	sparceta piaskowa	Sparceta	sparceta	Sparceta
stewia rebaudiana	Stewia	stokłosa bezostna	Trawy na gruntach ornych	stokłosa uniolowata	Trawy na gruntach ornych	stulisz miotłowy	Stulisz
suchlin różowy	Suchlin	suchokwiat roczny	Suchokwiat	szalotka	Czosnek	szałwia lekarska	Szałwia

Nazwa rośliny uprawianej	Nazwa deklarowanej uprawy	Nazwa rośliny uprawianej	Nazwa deklarowanej uprawy	Nazwa rośliny uprawianej	Nazwa deklarowanej uprawy	Nazwa rośliny uprawianej	Nazwa deklarowanej uprawy
szalwia lśniąca	Szalwia	szalwia okrągowa	Szalwia	szalwia omączona	Szalwia	szalwia powabna	Szalwia
szanta zwyczajna	Szanta	szarłat wiechowaty	Szarłat	szarłat zwisy	Szarłat	szczęć leśna	Szczęć
szczęć sukiennicza	Szczęć	szczodrak krokoszowy (leuzea)	Szczodrak	szczypiorek	Czosnek	szpinak nowozelandzki	Trętwan
szpinak warzywny (zwyczajny)	Szpinak	ślaz dziki	Ślaz	ślaz maurytański	Ślaz	ślazówka ogrodowa	Ślazówka
ślazówka turyngska	Ślazówka	topinambur	Słonecznik	trawa sudańska	Sorgo	trawy jednoroczne	Trawy na gruntach ornych
trawy wieloletnie na gruntach ornych	Trawy na gruntach ornych	trawy w siewie czystym z przeznaczeniem na nasiona	Trawy na gruntach ornych	trędownik bulwiasty	Trędownik	trojeść krwista	Trojeść
truskawka	Poziomka	trybula leśna	Trybula	tulipan ogrodowy	Tulipan	turówka leśna	Turówka
turówka wonna	Turówka	tymianek pospolity (właściwy)	Macierzanka	tymotka kolankowata	Trawy na gruntach ornych	tymotka łąkowa	Trawy na gruntach ornych
tysiącznik pospolity	Tysiącznik	tytoń	Tytoń	ubiorek gorzki	Ubiorek gorzki	ugór	Ugór
werbena pospolita	Werbena	wiechlina błotna	Trawy na gruntach ornych	wiechlina gajowa	Trawy na gruntach ornych	wiechlina łąkowa	Trawy na gruntach ornych
wiechlina zwyczajna	Trawy na gruntach ornych	wierzbownica drobnokwiatowa	Wierzbownica	wierzbówka koprzyca	Wierzbówka koprzyca	wiesiołek dwuletni	Wiesiołek
wiesiołek dziwny	Wiesiołek	wiesiołek lamarka	Wiesiołek	wilczomlecz białobrzegi	Wilczomlecz	wilżyna ciernista	Wilżyna
wrotycz (złocien) maruna	Wrotycz	wyka siewna	Wyka jara	wyka kosmata	Wyka ozima	wyżlin większy	Wyżlin
ziemniak	Ziemniak	zatrwian wrębny	Zatrwian	zatrwian Suworowa	Zatrwian	złocien trójbarwny	Złocien
złocien wieńcowy	Złocien	złocien dalmatyński	Złocien	złociszek osztydlony	Złociszek	żeń-szeń prawdziwy	Żeń-szeń
żmijowiec zwyczajny	Żmijowiec	życica mieszańcowa/rajgras oldenburski	Trawy na gruntach ornych	życica trwała/rajgras angielski	Trawy na gruntach ornych	życica wielokwiatowa westerwoldzka/rajgras holenderski	Trawy na gruntach ornych
życica wielokwiatowa/rajgras włoski	Trawy na gruntach ornych	żyto jare	Żyto jare	żyto krzyca	Żyto ozime	żyto ozime	Żyto ozime
wyka siewna z gorczyką sarepską	Uprawa mieszana ¹	mieszanka strączkowa	Uprawa mieszana ¹	peluska ze słonecznikiem	Uprawa mieszana ¹	lubin żółty z owsem	Uprawa mieszana ¹
Jęczmień jary z owsem	Uprawa mieszana	jęczmień jary z grochem	Uprawa mieszana ¹				

¹Obszary na których wysiewa się mieszanke nasion, do celów dywersyfikacji, uznaje się za obszary objęte jedną pojedynczą uprawą, niezależnie od poszczególnych roślin zawartych w mieszance. We wniosku o przyznanie płatności na rok 2016 nie jest błędne zadeklarowanie mieszanki jako - uprawa mieszana.

Do jednolitej płatności obszarowej (JPO) oraz płatności dla obszarów z ograniczeniami naturalnymi lub innymi szczególnymi ograniczeniami (płatność ONW) kwalifikują się wszystkie rośliny uprawiane na gruntach ornych.

Wykaz roślin/siedlisk dotowanych w ramach programu rolnośrodowiskowego lub działania rolno-środowiskowo-klimatycznego lub działania Rolnictwo ekologiczne

Nazwa rośliny uprawianej/siedliska przyrodniczego/obszaru przyrodniczego	Schemat pomocowy	Nazwa rośliny uprawianej/siedliska przyrodniczego/obszaru przyrodniczego	Schemat pomocowy
TUZ/Obszar przyrodniczy/Użytek przyrodniczy			
TUZ – trwałe użytki zielone	PRS (2.3, 2.4, 3.1.1, 3.1.2, 4.1-4.9, 5.1-5.9), RE (6, 12), PRSK (4.1-4.11, 5.1-5.6)	7140 torfowiska przejściowe i trzęsawiska	PRSK (4.6, 5.6)
Obszar przyrodniczy (OP)	PRSK (4.8-4.11)	7150 obniżenia na podłożu torfowym	PRSK (4.6, 5.6)
6440 Łąki selernicowe	PRSK (4.2, 5.2)	7210 torfowiska nakredowe	PRSK (4.6, 5.6)
1330 Solniska nadmorskie	PRSK (4.2, 5.2)	7230 torfowiska zasadowe	PRSK (4.6, 5.6)
1310 Śródładowe błotniste solniska z solirodem	PRSK (4.2, 5.2)	4010 wilgotne wrzosowiska	PRSK (4.6, 5.6)
1340 Śródładowe słone łąki, pastwiska i szuwały oraz siedliska nawiązujące	PRSK (4.2, 5.2)	7220 źródła wapienne oraz siedliska nawiązujące	PRSK (4.6, 5.6)
6120 ciepłolubne śródładowe murawy napiaskowe	PRSK (4.3, 5.3)	torfowiska wysokie (7110,7120)	PRS (4.10, 5.10)
6210 murawy kserotermiczne	PRSK (4.3, 5.3)	część torfowisk przejściowych i trzęsawiska (7140)	PRS (4.10, 5.10)
6230 murawy bliźniczkowe	PRSK (4.3, 5.3)	obniżenia na podłożu torfowym (7150)	PRS (4.10, 5.10)
2230 wydmy śródładowe z murawami szczytlichowymi	PRSK (4.3, 5.3)	część torfowisk zasadowych (7230)	PRS (4.10, 5.10)
5130 zarośla jałowca na murawach lub na wrzosowiskach	PRSK (4.3, 5.3)	luźne murawy napiaskowe (2330)	PRS (4.10, 5.10)
4030 suche wrzosowiska, murawy zawciągowe oraz siedliska nawiązujące	PRSK (4.3, 5.3)	wrzosowiska (4030, 4010)	PRS (4.10, 5.10)
pakiet 6. Zachowanie zagrożonych zasobów genetycznych roślin w rolnictwie			
gryka zwyczajna	PRSK (6.1, 6.2)	proso	PRS (6.1- tylko zobowiązania podjęte przed 15.03.2013 roku, 6.2)
komonica błotna	PRS (6.1, 6.2)	przełot pospolity	PRSK (6.1, 6.2)
łędzian siewny	PRSK (6.1, 6.2), PRS (6.1, 6.2)	pszenica płaskurka	PRSK (6.1, 6.2), PRS (6.1, 6.2)
Inicznik siewny	PRSK (6.1, 6.2), PRS (6.1, 6.2)	pszenica samopsza	PRSK (6.1, 6.2), PRS (6.1, 6.2)

nostrzyk biały	PRSK (6.1, 6.2), PRS (6.1, 6.2)	sałata łądoga (szparagowa)	PRS (6.1, 6.2)
owies szorstki	PRS (6.1, 6.2)	soczewica jadalna	PRSK (6.1, 6.2), PRS (6.1, 6.2)
pasternak zwyczajny	PRSK (6.1, 6.2), PRS (6.1, 6.2)	żyto krzyca	PRSK (6.1, 6.2), PRS (6.1, 6.2)

Objaśnienia:

1. PRSK – Działanie rolno-środowiskowo-klimatyczne PROW 2014-2020, (...) numer pakietu lub numer wariantu
2. RE – Rolnictwo ekologiczne PROW 2014-2020, (...) numer pakietu lub numer wariantu
3. PRS – Program rolnośrodowiskowy PROW 2007-2013, (...) numer pakietu lub numer wariantu.

NORMY I WYMOGI WZAJEMNEJ ZGODNOŚCI

Wnioskodawca ubiegający się o przyznanie płatności bezpośrednich, płatności ONW, płatności rolnośrodowiskowej (PROW 2007-2013), płatności rolnośrodowiskowo-klimatycznej (PROW 2014-2020), płatności ekologicznej (PROW 2014-2020), wypłatę pomocy na zalesianie Schemat I (PROW 2007-2013) oraz premii pielęgnacyjnej i premii zalesieniowej (PROW 2014-2020), zobowiązany jest przestrzegać przez cały rok kalendarzowy norm i wymogów w zakresie wzajemnej zgodności. W kontrolach realizowanych przez ARiMR na obszarze całego gospodarstwa rolnego, na działkach zadeklarowanych we wniosku, zgłoszonych oraz niezgłoszonych do płatności, sprawdzane jest przestrzeganie przez wnioskodawcę norm dobrej kultury rolnej zgodnej z ochroną środowiska oraz wymogów podstawowych w zakresie ochrony dzikiego ptactwa, ochrony siedlisk przyrodniczych oraz dzikiej fauny i flory, ochrony wód przed zanieczyszczeniami powodowanymi przez azotany pochodzenia rolniczego (na obszarach OSN), zdrowia roślin oraz bezpieczeństwa żywności w odniesieniu do produkcji roślinnej. W kontrolach realizowanych przez Inspekcję Weterynaryjną sprawdzane jest przestrzeganie wymogów dotyczących bezpieczeństwa żywności w odniesieniu do produkcji zwierzęcej, identyfikacji i rejestracji zwierząt, chorób zwierząt, dobrostanu zwierząt.

Szczegółowy opis norm i wymogów obowiązujących w roku 2016 został zamieszczony na stronie internetowej www.arimr.gov.pl oraz jest dostępny w biurach powiatowych i oddziałach regionalnych ARiMR.