

**ZARZĄDZENIE
REGIONALNEGO DYREKTORA OCHRONY ŚRODOWISKA W BYDGOSZCZY**

z dnia 18.01. 2016 r.

w sprawie rezerwatu przyrody „Śnieżynka”

Na podstawie art. 13 ust. 3 ustawy z dnia 16 kwietnia 2004 r. o ochronie przyrody (Dz. U. z 2015 r. poz. 1651 i 1045, z 2014 r. poz. 926) zarządza się, co następuje:

§ 1. 1. Rezerwat przyrody „Śnieżynka”, zwany dalej „rezerwatem”, stanowi obszar o powierzchni 2,76 ha, położony na terenie gminy Świecie, w powiecie świeckim, w województwie kujawsko-pomorskim.

2. Wykaz działek ewidencyjnych wchodzących w skład rezerwatu określa załącznik nr 1 do zarządzenia.

3. Przebieg granicy rezerwatu określa mapa stanowiąca załącznik nr 2 do zarządzenia.

4. Opis granicy rezerwatu, w postaci współrzędnych geograficznych punktów załamania granicy w układzie współrzędnych płaskich prostokątnych PL-1992, zawiera załącznik nr 3 do zarządzenia.

§ 2. Celem ochrony rezerwatu jest zachowanie stanowiska śnieżyczki przebiśnieg.

§ 3. 1. Dla rezerwatu określa się rodzaj - Florystyczny (Fl).

2. Dla rezerwatu określa się typ i podtyp:


1) ze względu na dominujący przedmiot ochrony: typ - Florystyczny (PFI), podtyp - roślin zielnych i krzewinek (rzk);

2) ze względu na główny typ ekosystemu: typ - Leśny i borowy (EL), podtyp - lasów nizinnych (lni).

§ 4. Nadzór nad rezerwatem sprawuje Regionalny Dyrektor Ochrony Środowiska w Bydgoszczy.

§ 5. Zarządzenie wchodzi w życie po upływie 14 dni od dnia ogłoszenia¹.

¹Niniejsze zarządzenie było poprzedzone zarządzeniem Ministra Ochrony Środowiska, Zasobów Naturalnych i Leśnictwa z dnia 12 listopada 1996 r. w sprawie uznania za rezerwat przyrody (M. P. Nr 75, poz. 690), które utraciło moc na podstawie art. 11 ustawy z dnia 7 grudnia 2000 r. o zmianie ustawy o ochronie przyrody (Dz. U. z 2001 r. Nr 3, poz. 21).

REGIONALNY DYREKTOR
OCHRONY ŚRODOWISKA W BYDGOSZCZY

WŁODZIMIERZ CIEPLY

Załączniki do zarządzenia

Regionalnego Dyrektora Ochrony Środowiska
w Bydgoszczy

z dnia 18.01..... 2016 r.

Załącznik nr 1

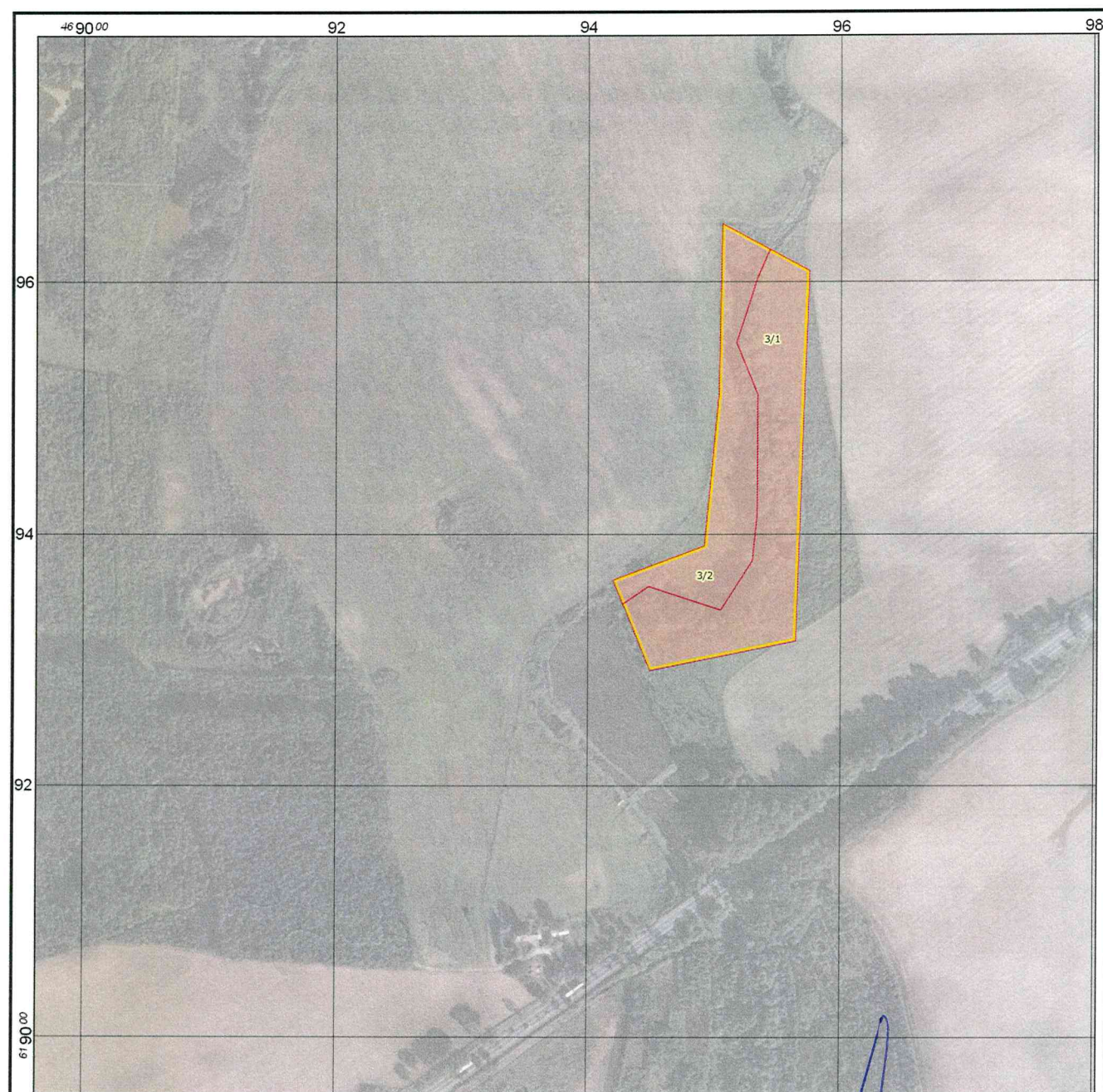
Wykaz działek ewidencyjnych wchodzących w skład rezerwatu

Powiat	Gmina	Obręb ewidencyjny	Działka ewidencyjna	Powierzchnia [ha]
świecki	Świecie	Sortowice	nr 3/1	1,69
		Wiąg	nr 3/2	1,07
		Razem		2,76

REGIONALNY DYREKTOR
OCHRONY ŚRODOWISKA W BYDGOSZCZY

WŁODZIMIERZ CIEPŁY

Przebieg granicy rezerwatu przyrody



REGIONALNA
DYREKCJA
OCHRONY
ŚRODOWISKA
W BYDGOSZCZY

Przebieg granicy rezerwatu przyrody Snieżynka

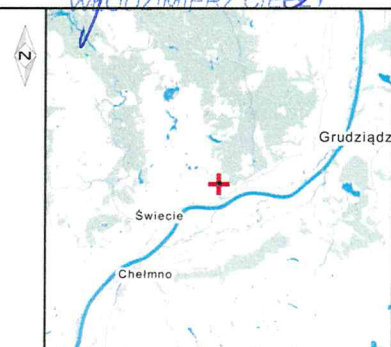
REGIONALNY DYREKTOR
OCHRONY ŚRODOWISKA W BYDGOSZCZY
Włodzimirz Ciępiły
WŁODZIMIERZ CIĘPIŁY

Legenda

- Granica rezerwatu przyrody
- Granice działek ewidencyjnych (Starostwo Powiatowe w Świeciu 2015)

Układ współrzędnych: PL-1992
Podkład: ortofotomapa GUGIK
Data sporządzenia: 2015-10-14

0 100 200 m



Załącznik nr 3

Opis granicy rezerwatu, w postaci współrzędnych geograficznych punktów załamania granicy w układzie współrzędnych płaskich prostokątnych PL-1992

nr	x	y
1	619344,96	469427,96
2	619347,55	469427,01
3	619351,92	469425,18
4	619363,92	469420,19
5	619390,74	469492,55
6	619511,48	469503,86
7	619645,42	469506,27
8	619626,62	469541,33
9	619625,19	469543,97
10	619623,78	469546,61
11	619616,84	469559,80
12	619608,63	469575,38
13	619513,76	469571,62
14	619315,51	469565,01
15	619302,16	469498,78
16	619292,22	469449,55
17	619342,79	469429,15
18	619344,96	469427,96

REGIONALNY DYREKTOR
OCHRONY ŚRODOWISKA W BYDGOSZCZY
[Podpis]
MŁODZIMIERZ CIEPŁY

Uzasadnienie

Na podstawie art. 13 ust. 3 ustawy z dnia 16 kwietnia 2004 r. o ochronie przyrody (Dz. U. z 2015 r. poz. 1651, z późn. zm.) uznanie za rezerwat przyrody następuje w drodze aktu prawa miejscowego w formie zarządzenia regionalnego dyrektora ochrony środowiska, które określa jego nazwę, położenie lub przebieg granicy i otulinę, jeżeli została wyznaczona, cele ochrony oraz rodzaj, typ i podtyp rezerwatu przyrody, a także sprawującego nadzór nad rezerwatem.

Rezerwat przyrody „Śnieżynka” utworzony został zarządzeniem Ministra Ochrony Środowiska, Zasobów Naturalnych i Leśnictwa z dnia 12 listopada 1996 r. w sprawie uznania za rezerwat przyrody (M. P. Nr 75, poz. 690). Niniejsze zarządzenie Regionalnego Dyrektora Ochrony Środowiska w Bydgoszczy obejmuje aktualizację danych ewidencyjnych oraz dostosowanie danych dotyczących rezerwatu do obowiązujących przepisów prawnych, w tym określenie rodzaju, typu i podtypu rezerwatu zgodnie z rozporządzeniem Ministra Środowiska z dnia 30 marca 2005 r. w sprawie rodzajów, typów i podtypów rezerwatów przyrody (Dz. U. Nr 60, poz. 533). Powierzchnia rezerwatu 2,76 ha oraz cel ochrony rezerwatu nie ulegają zmianie. Celem ochrony rezerwatu jest zachowanie stanowiska śnieżyczki przebiśnieg.

Projekt zarządzenia został zaopiniowany pozytywnie przez zarządcę terenu rezerwatu Zespół Parków Krajobrazowych Chełmińskiego i Nadwiślańskiego pismem znak: ZPKChiN.451.24.2015, z dnia 18 listopada 2015 r. Na podstawie art. 59 ust. 2 ustawy z dnia 23 stycznia 2009 r. o wojewodzie i administracji rządowej w województwie (Dz. U. z 2015 r. poz. 525 i 1960) projekt zarządzenia został uzgodniony przez Wojewodę Kujawsko-Pomorskiego pismem znak: WSRRW.II.710.41.2015, z dnia 7 stycznia 2016 r.

REGIONALNY DYREKTOR
OCHRONY ŚRODOWISKA W BYDGOSZCZY
WŁODZIMIERZ CIEPŁY

