

UNOWOCZEŚNIAMY  
rolnictwo i obszary wiejskie



Agencja Restrukturyzacji  
i Modernizacji Rolnictwa

# eWniosekPlus

- zmiany wdrożone na kampanię  
2020

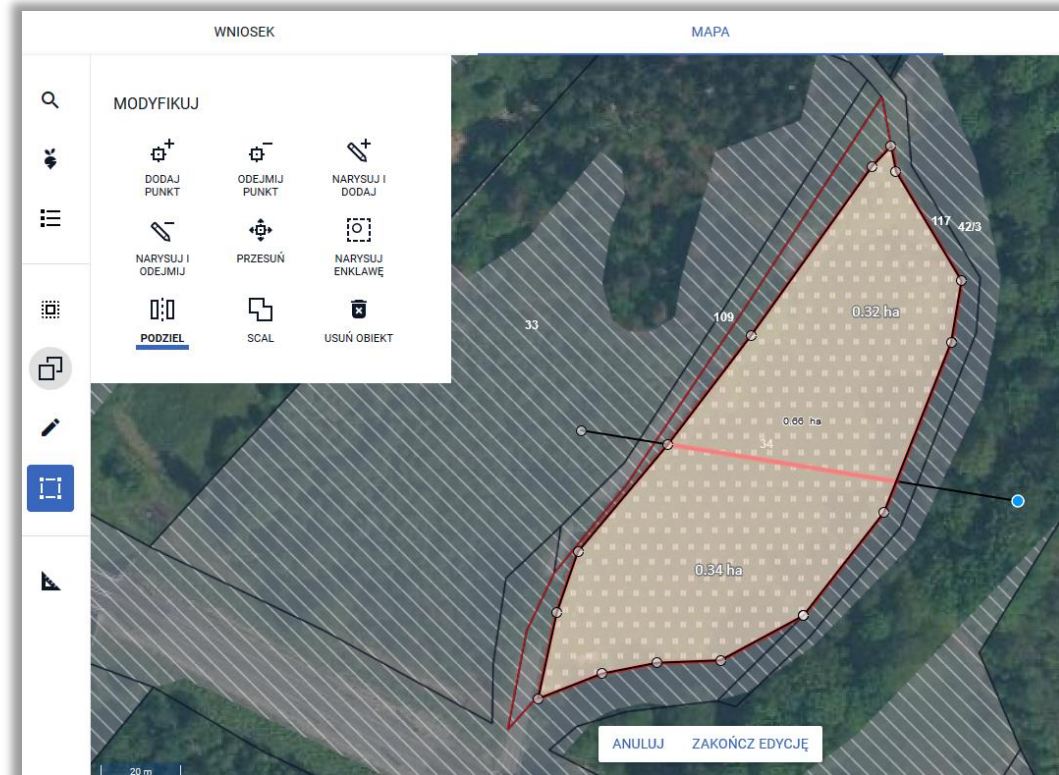
- Zmiany wdrożone we wrześniu 2019
- Zmiany wdrażane w roku 2020

## eWniosekPlus - zmiany wdrożone we wrześniu 2019

- Modyfikacja funkcjonalności podziału geometrii
- Dodanie na liście wniosków WYCOFANIA WNIOSKU W CAŁOŚCI
- Komunikaty przy próbie wyjścia z wniosku
- Wyznaczanie EFA poza działkami rolnymi
- Rozszerzenie zakresu danych w zakresie płatności do krów i płatności do bydła
- Rozszerzenie zakresu wprowadzanych danych – płatność dla młodych rolników – małżonek bez numeru PESEL
- Wystąpienie z SMG
- Powiadomienia
- Tryb pełnoekranowy
- Wyszukiwanie zaawansowane działek referencyjnych
- Automatyczne zaznaczenie wnioskowanie o płatność ONW dla nowej uprawy zgłaszanej do JPO
- Błędy kompletności dla płatności produkcyjnych
- Przegląd i sprawdzenia w zakresie TUZ\_C

## eWniosekPlus - zmiany wdrożone we wrześniu 2019

- Modyfikacja funkcjonalności podziału geometrii



Po narysowaniu linii podziałowej możliwa jest edycja jej przebiegu, np. w przypadku, gdy pierwotnie podzielona geometria uprawy nie odwzorowuje dokładnie stanu faktycznego. Do momentu zakończenia edycji użytkownik może edytować linię podziałową.

## eWniosekPlus - zmiany wdrożone we wrześniu 2019

- Dodanie na liście wniosków WYCOFANIA WNIOSKU W CAŁOŚCI

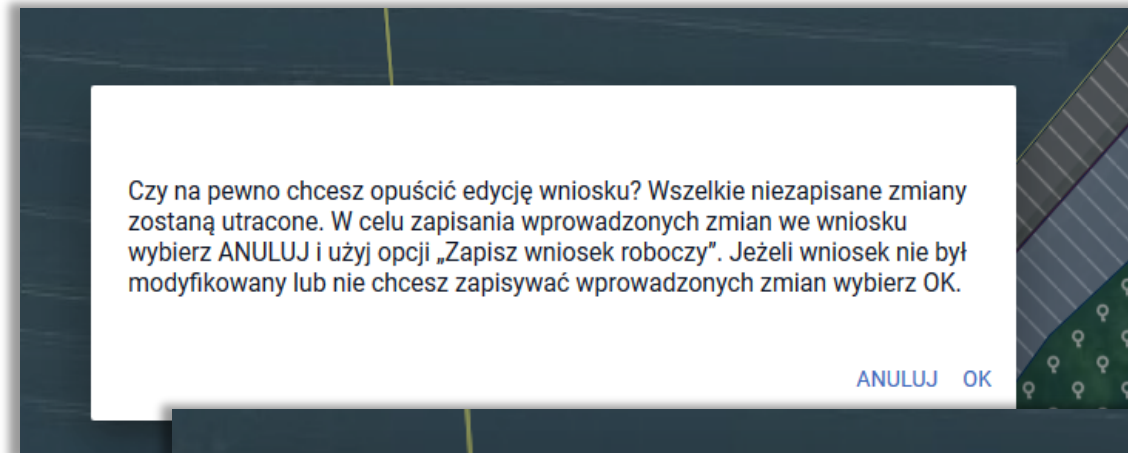
The screenshot shows the 'Wniosek 2019' interface with tabs for 'NOWE / AKTUALIZACJA', 'ROBOCZE', and 'WYSŁANE'. A checked checkbox 'Wnioski o przyznanie płatności' is visible. The list contains four application cards:

- 0: [redacted]-PLA-19-0001: Wniosek o przyznanie płatności, Wysłano do ARiMR: 2019-03-11 00:00, Wycofano: 2019-08-26 10:00, Status: przyjęty. Buttons: WNIOSEK, POTWIERDZENIE.
- 0: [redacted]-PLA-19-0002: Wniosek o przyznanie płatności, Wysłano do ARiMR: 2019-08-26 10:02, Status: przyjęty. Buttons: WNIOSEK, POTWIERDZENIE.
- 0: [redacted]-PLA-19-0003: Wniosek o przyznanie płatności, Wycofano: 2019-08-26 10:00, Wycofanie wniosku w całości. (Highlighted with a red box)
- 0: [redacted]-PLA-19-0004: Wniosek o przyznanie płatności, Wysłano do ARiMR: 2019-08-26 10:03, Status: przyjęty. Buttons: WNIOSEK, POTWIERDZENIE, WYCOFAJ.

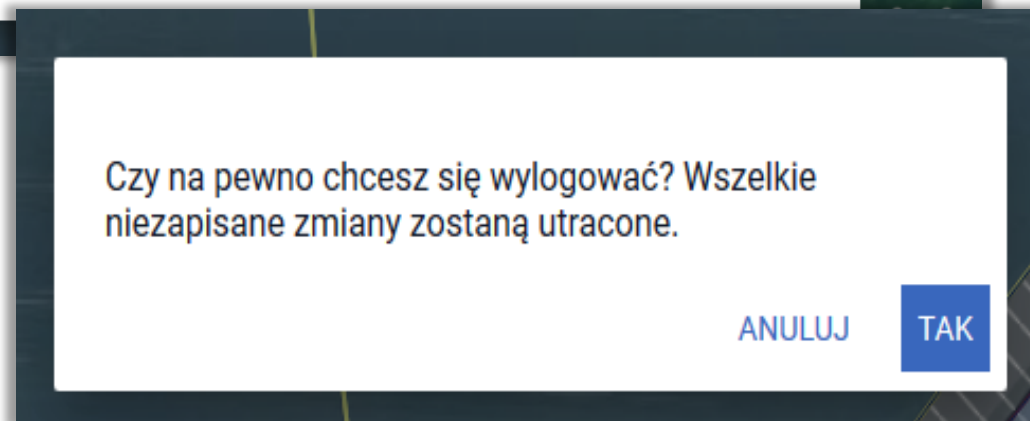
W przypadku wycofania wniosku, w zakładce WYSŁANE wygenerowane Wycofanie wniosku w całości prezentowane jest, jako oddzielny „kafelek”. Wycofanie wniosku w całości nie ma informacji o dacie wysłania a jedynie datę wycofania.

## eWniosekPlus - zmiany wdrożone we wrześniu 2019

- Komunikaty przy próbie wyjścia z wniosku



Komunikat prezentowany jest w przypadku, gdy użytkownik próbuje użyć jednej z funkcji dostępnych w lewym menu aplikacji: "Wnioski", "LPIS", "Doradcy", „Pomoc” oraz jedną z funkcji dostępnych w górnym menu aplikacji "Moje konto" oraz "Moje dane".



Komunikat prezentowany jest w przypadku, gdy użytkownik próbuje wylogować się z aplikacji a ma otwarty WNIOSEK ROBOCZY.

**Uwaga! Komunikaty są wyświetlane niezależnie od tego, czy w ramach danej sesji były wprowadzane zmiany we wniosku czy też nie.**

## eWniosekPlus - zmiany wdrożone we wrześniu 2019

- Wyznaczanie EFA poza działkami rolnymi

EFA  
Powierzchnia zgłoszonych EFA: 0,0090 ha (0,01% gruntów omych)

Oświadczam, że wspólnie realizuję praktykę utrzymania obszarów proekologicznych.

040903\_5.0010.270  
Dzierżazno, Mogiłino, mogileński, KUJAWSKO-POMORSKIE

Oznaczenie	Faktyczna wielkość	w tym poza działką rolną (m lub szt.)	Powierzchnia EFA	Roślina w międzyplonie
EFA3.1 - drzewa wolnostojące	1,00	1,00	30,00 m <sup>2</sup>	
EFA3.2 - drzewa wolnostojące	1,00	1,00	30,00 m <sup>2</sup>	
EFA3.3 - drzewa wolnostojące	1,00	1,00	30,00 m <sup>2</sup>	

Zgłoszone EFA: 90,00 m<sup>2</sup>

Symbol formularza: O-2/01 Agencja Restrukturyzacji i Modernizacji Rolnictwa

### OŚWIADCZENIE O POWIERZCHNI OBSZARÓW PROEKOLOGICZNYCH<sup>1)</sup>

I. NUMER IDENTYFIKACYJNY ROLNIKA SKŁADAJĄCEGO OŚWIADCZENIE

01. Numer identyfikacyjny

II. OŚWIADCZENIE O POWIERZCHNI OBSZARÓW PROEKOLOGICZNYCH W GOSPODARSTWIE<sup>2), 3)</sup>

Pełny teryt działki ewidencyjnej, na której jest położony element proekologiczny	Nazwa <sup>4)</sup> i oznaczenie elementu proekologicznego <sup>5)</sup>	Faktyczna wielkość elementu proekologicznego:		Powierzchnia obszaru proekologicznego po zastosowaniu współczynnika przekształcenia (konwersji) i współczynnika ważenia (m <sup>2</sup> )
		ogółem (m lub m <sup>2</sup> lub szt.)	w tym, która nie została włączona do powierzchni deklarowanej działki rolnej <sup>6)</sup> (m lub szt.)	
1	2	3	4	5
040903_5.0010.270	EFA3.1 EFA3.2 EFA3.3	1.00 1.00 1.00	1.00 1.00 1.00	30.00 30.00 30.00

III. WSPÓLNA REALIZACJA PRAKTYKI UTRZYMANIA OBSZARÓW PROEKOLOGICZNYCH W GOSPODARSTWIE<sup>7)</sup>

02.  Oświadczam, że wspólnie realizuję praktykę utrzymania obszarów proekologicznych<sup>8)</sup>

03.  Procent (%) obszaru proekologicznego utrzymwanego indywidualnie w gospodarstwie rolnym.

IV. OŚWIADCZENIE<sup>9)</sup>

Oświadczam, że na obszarach zadeklarowanych jako element proekologiczny: EFA1 - grunty ugorowane, EFA1a - grunty ugorowane z roślinami miododajnymi, EFA11 - pasy gruntów kwalifikujących się do płatności wzdłuż obrzeży lasu (z produkcją), EFA12 - zagajniki o krótkiej rotacji, EFA14a - międzyplony lub okrywa zielona (międzyplon ścierniskowy), EFA14b - międzyplony lub okrywa zielona (międzyplon ozimy), EFA14c - wsiewki traw lub roślin bobowatych w plon główny, EFA15 - uprawy wiążące azot, nie stosuję środków ochrony roślin, w okresie utrzymywania elementu EFA.

04. Data i podpis wnioskodawcy

-  -

data wypełnienia wniosku (dzień - miesiąc - rok)

Dokument elektroniczny - nie wymaga podpisu  
czytelny podpis wnioskodawcy/pokornoscika

1) Oświadczenie stanowi integralną część wniosku o przyznanie płatności (W-1/01) i jest składane przez rolnika realizującego praktykę utrzymania obszarów proekologicznych.  
2) W przypadku, gdy liczba elementów proekologicznych przekracza liczbę wierszy Sekcji II, należy wypełnić dodatkową kartkę Oświadczenia o powierzchni obszarów proekologicznych.  
3) Wypełnia się zgodnie z objaśnieniami zawartymi w Instrukcji wypełniania wniosku o przyznanie płatności na rok 2020.  
4) Należy wpisać następującą nazwę elementu proekologicznego: EFA1 - grunty ugorowane, EFA1a - grunty ugorowane z roślinami miododajnymi, EFA2 - żywoploty/pasy zadrzewione, EFA3 - drzewa wolnostojące, EFA4 - zadrzewienie liniowe, EFA5 - zagajniki śródpolne obejmujące drzewa, krzewy lub kamienie, EFA6/9 - łąki śródpolne i strefy buforowe, EFA7 - oczka wodne, EFA8 - rowy, EFA10 - pasy gruntów kwalifikujących się do płatności wzdłuż obrzeży lasu (bez produkcji), EFA11 - pasy gruntów kwalifikujących się do płatności wzdłuż obrzeży lasu (z produkcją), EFA12 - zagajniki o krótkiej rotacji, EFA14a - międzyplony lub okrywa zielona (międzyplon ścierniskowy), EFA14b - międzyplony lub okrywa zielona (międzyplon ozimy), EFA14c - wsiewki traw lub roślin bobowatych w plon główny, EFA15 - uprawy wiążące azot.  
5) W przypadku EFA14a - międzyplony lub okrywa zielona (międzyplon ścierniskowy) lub EFA14b - międzyplony lub okrywa zielona (międzyplon ozimy) należy podać nazwę roślin wchodzących w skład międzyplonów lub okrywy zielonej.  
6) Dotyczy elementów proekologicznych, których powierzchnia nie została wliczona do powierzchni działki rolnej: EFA2 - żywoploty/pasy zadrzewione, EFA3 - drzewa wolnostojące, EFA4 - zadrzewienie liniowe, EFA5 - zagajniki śródpolne obejmujące drzewa, krzewy lub kamienie, EFA6/9 - łąki śródpolne i strefy buforowe, EFA7 - oczka wodne, EFA8 - rowy. Do powierzchni działki rolnej nie wlicza się powierzchni elementów proekologicznych takich jak: EFA2 - żywoploty/pasy zadrzewione powyżej 2 m szerokości, EFA3 - drzewa wolnostojące położone poza obszarem działki rolnej, EFA4 - zadrzewienie liniowe, EFA5 - zagajniki śródpolne obejmujące drzewa, krzewy lub kamienie powyżej 0,01 ha, EFA6/9 - łąki międzyplonowe i strefach buforowych nie jest prowadzona działalność rolnicza, EFA7 - oczka wodne powyżej 100 m<sup>2</sup>, EFA8 - rowy powyżej 2 metrów szerokości.  
7) Dotyczy rolników, którzy wspólnie realizują praktykę utrzymania obszarów proekologicznych w gospodarstwie.  
8) W przypadku wspólnej realizacji praktyki utrzymania obszarów proekologicznych należy dołączyć do wniosku umowę oraz wypełnić deklarację o wspólnej realizacji praktyki utrzymania obszarów proekologicznych.  
9) Dotyczy rolników, którzy zadeklarowali co najmniej jeden z elementów proekologicznych: EFA1, EFA1a, EFA11, EFA12, EFA14a, EFA14b, EFA14c, EFA15.

## eWniosekPlus - zmiany wdrożone we wrześniu 2019

- Rozszerzenie zakresu danych w zakresie płatności do krów i płatności do bydła

W przypadku, gdy współposiadacz **nie jest małżonkiem** osoby składającej wniosek należy dołączyć skan wypełnionego *Oświadczenia o wyrażeniu zgody na ubieganie się o płatność do krów/bydła*.

*Załącznik wcześniej był dodawany z poziomu sekcji ZAŁĄCZNIKI.*

Lista zwierząt spoza mojego gospodarstwa

Brak zadeklarowanych zwierząt.

Dodaj zwierzę... Nr siedziby spoza gospodarstwa

PL0 [input type="text"] 111111111-001 [DODAJ](#) [USUŃ WSZYSTKIE](#)

---

Numer współposiadacza


111111111  współposiadacz jest współmałżonkiem

Załącznik:

[DODAJ OŚWIADCZENIE](#)

Lista zwierząt spoza mojego gospodarstwa

Lista zwierząt

PL00 [input type="text"] Nr siedziby: 111111111-001 



Dodaj zwierzę... Nr siedziby spoza gospodarstwa

111111111-001 [DODAJ](#) [USUŃ WSZYSTKIE](#)

Numer współposiadacza

111111111  współposiadacz jest współmałżonkiem

Załącznik:

 Oświadczenia o wyrażeniu zgody na ubieganie się o płatność do krów\_bydła.pdfZ0088 - Oświadczenie współposiadacza o wyrażeniu zgodny na przyznanie płatności do bydła, krów 

[DODAJ OŚWIADCZENIE](#)



## eWniosekPlus - zmiany wdrożone we wrześniu 2019

- Rozszerzenie zakresu wprowadzanych danych – płatność dla młodych rolników – małżonek bez numeru PESEL

Płatność dla młodych rolników

Oświadczam, że:

Samodzielnie prowadzę gospodarstwo rolne

Pozostaję w związku małżeńskim i razem prowadzimy gospodarstwo rolne

Małżonek nie posiada nadanego numeru PESEL

Dane małżonka (nieposiadającego numeru PESEL)

Imię	Nazwisko	Kod kraju
John	Smith	XX
Nr paszportu	Data urodzenia	Data rozp. działalności roln.
XXXXXXXX	1982-06-18	2017-05-05

Dane dotyczące małżonka bez numeru PESEL są wypełniane w aplikacji i na tej podstawie jest generowany załącznik zamiast dołączania skanu.

O-16/01

M  
im  
04.12.2020  
(numer identyfikacyjny rolnika<sup>1</sup>)

Numer dokumentu (wypełnia pracownik ARIMR)

Znak sprawy (wypełnia pracownik ARIMR)

**OŚWIADCZENIE<sup>2</sup>**  
**młodego rolnika o pozostawaniu w związku małżeńskim**  
**z osobą nieposiadającą nadanego numeru PESEL**

Oświadczam, że pozostaję w związku małżeńskim  
z John Smith XX XXXXXXXX  
urodzonym w dniu 1982-06-18  
(imię i nazwisko małżonka, kod kraju, numer paszportu lub innego dokumentu tożsamości)  
(data urodzenia małżonka)

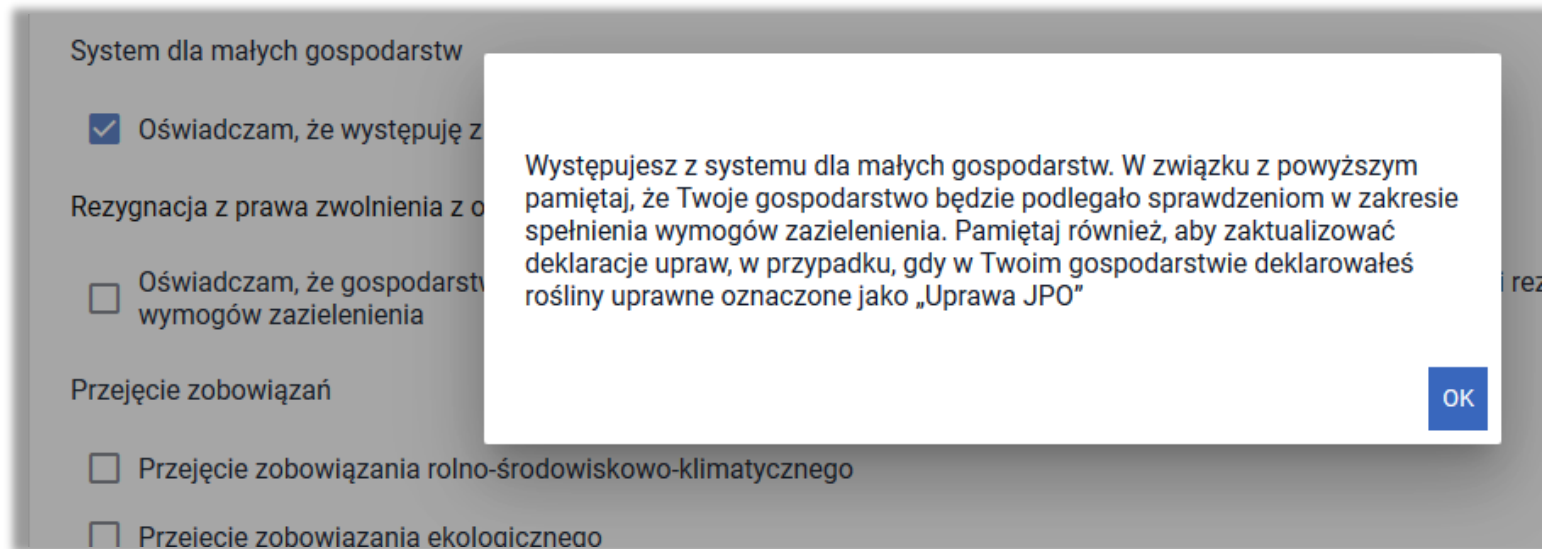
Oświadczam, że datą rozpoczęcia działalności, o której mowa w art. 50 ust. 2 lit. a  
rozporządzenia (UE) nr 1307/2013, przez John Smith  
jest dzień: 2017-05-05  
(imię i nazwisko małżonka)  
(data rozpoczęcia działalności rolniczej przez małżonka)

Oświadczam, że znane mi są skutki składania fałszywych oświadczeń, wynikające z art. 297 § 1 i § 2 ustawy z dnia 6 czerwca 1997 r. - Kodeks karny (Dz. U. z 2017 r. poz. 2204).

Dokument elektroniczny – nie wymaga podpisu  
Data i czytelny podpis rolnika

## eWniosekPlus - zmiany wdrożone we wrześniu 2019

- Wystąpienie z SMG



The screenshot shows a web form titled "System dla małych gospodarstw" with several sections and a central dialog box. The form sections include:

- Oświadczam, że występuję z systemu dla małych gospodarstw
- Rezygnacja z prawa zwolnienia z obowiązku zazielenienia
  - Oświadczam, że gospodarstwo nie spełnia wymogów zazielenienia
- Przejęcie zobowiązań
  - Przejęcie zobowiązania rolno-środowiskowo-klimatycznego
  - Przejęcie zobowiązania ekologicznego

The central dialog box contains the following text:

Występujesz z systemu dla małych gospodarstw. W związku z powyższym pamiętaj, że Twoje gospodarstwo będzie podlegało sprawdzeniom w zakresie spełnienia wymogów zazielenienia. Pamiętaj również, aby zaktualizować deklaracje upraw, w przypadku, gdy w Twoim gospodarstwie deklarowałeś rośliny uprawne oznaczone jako „Uprawa JPO”

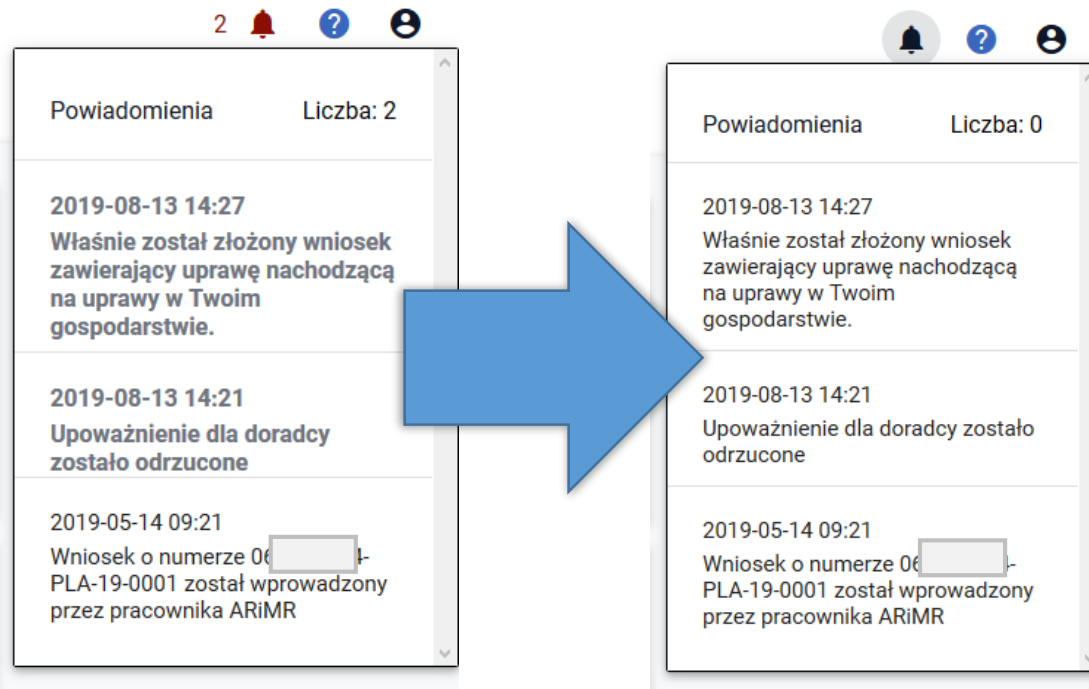
An "OK" button is visible in the bottom right corner of the dialog box.

W przypadku zaznaczenia chęci wystąpienia z SMG pojawia się komunikat.

Po wysłaniu wniosku do ARiMR w kolejnym wniosku ROBOCZYM flaga czySMG jest już zaktualizowana, rolnik w sekcji ZAZIELENIE widzi informację, o tym że nie jest w SMG.

## eWniosekPlus - zmiany wdrożone we wrześniu 2019

- Powiadomienia



Nowe powiadomienia, które nie były jeszcze przeglądane przez użytkownika są wyświetlane pogrubioną czcionką. W momencie, gdy powiadomienia są wyświetlane ponownie prezentowane są normalną czcionką. Dodatkowo przy ikonce powiadomień na górnym panelu (dzwonek) widoczna jest liczba nieprzeczytanych powiadomień.

Uwaga, w aplikacji widoczne są powiadomienia od kampanii 2018 (należy zwracać uwagę na datę wygenerowania).

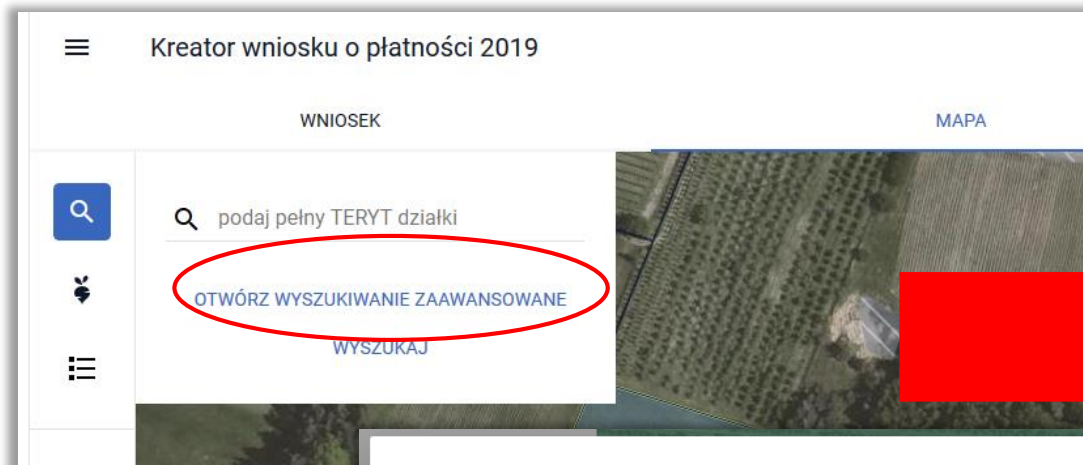
## eWniosekPlus - zmiany wdrożone we wrześniu 2019

- Tryb pełnoekranowy (tryb wcześniej nie był dostępny)



## eWniosekPlus - zmiany wdrożone we wrześniu 2019

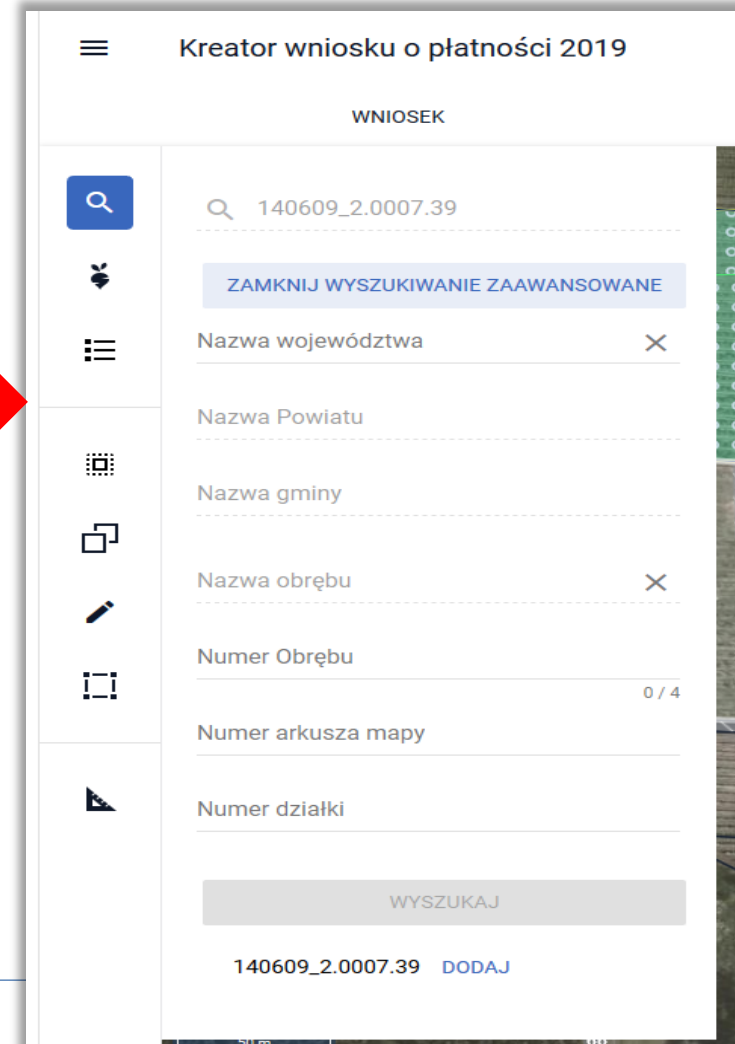
- Dodanie opcji wyszukiwania zaawansowanego działek referencyjnych



Zaawansowane wyszukiwanie danych działek referencyjnych będzie wymagało pobrania dodatkowych danych przez aplikację. Może to chwilę potrwać. Jeżeli znasz/posiadasz pełny numer działki referencyjnej użyj standardowego wyszukiwania danych, w przeciwnym wypadku użyj zaawansowanego wyszukiwania. Czy chcesz kontynuować ?

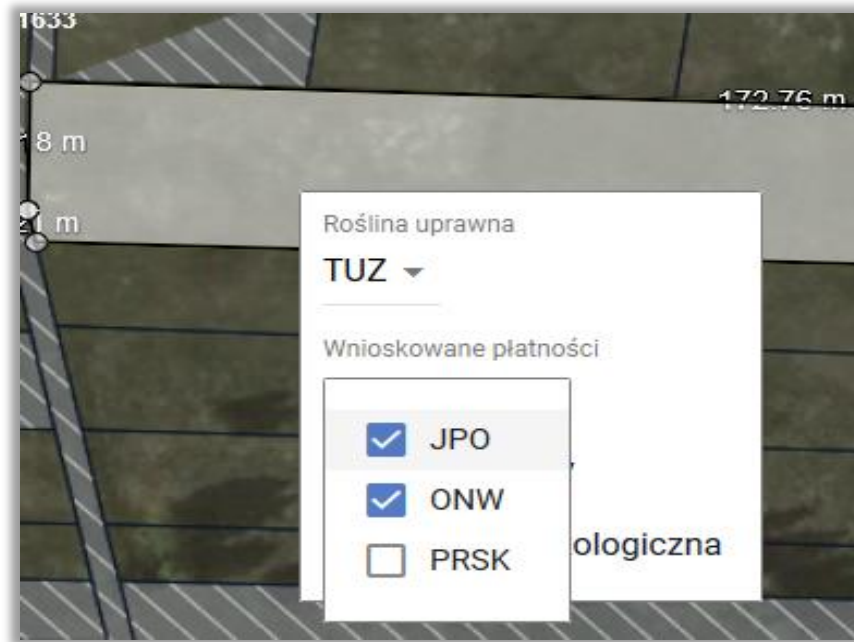
ANULUJ

KONTYNUUJ



## eWniosekPlus - zmiany wdrożone we wrześniu 2019

- Automatyczne zaznaczenie wnioskowanie o płatność ONW dla nowej uprawy zgłaszanej do JPO

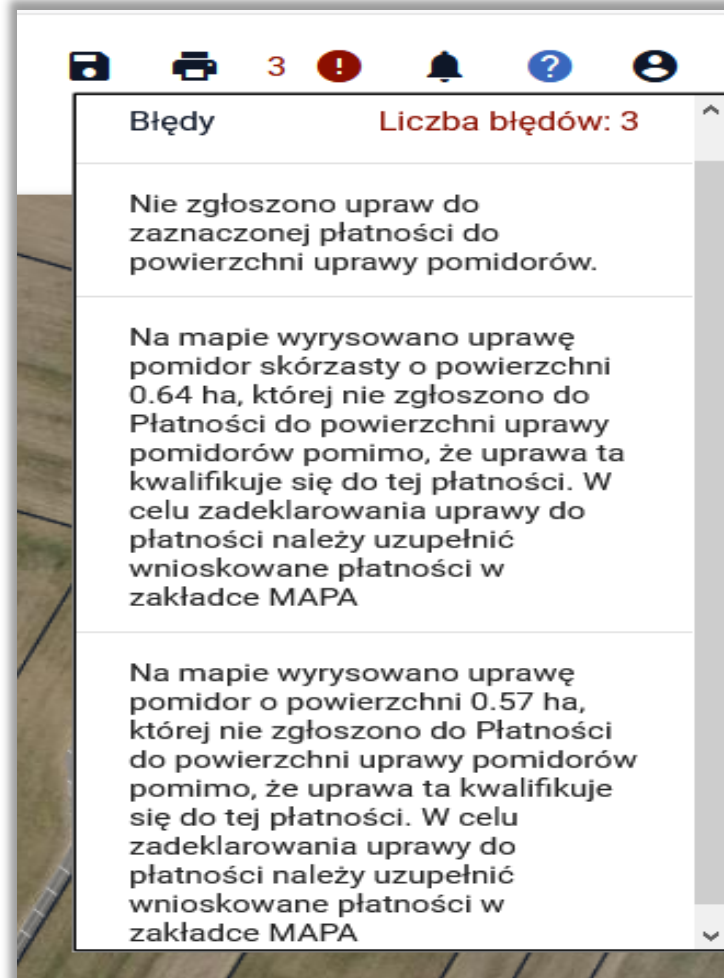


W przypadku rysowania nowej uprawy, położonej na obszarze ONW, w przypadku, gdy rolnik wnioskuje o płatność ONW w sekcji „Płatności” w zakładce WNIOSEK checkbox ONW podczas definiowania uprawy zostanie zaznaczony automatycznie.

*Przy edytowaniu istniejącej uprawy lub po odznaczeniu JPO ponowne zaznaczenie JPO nie powoduje automatycznego zaznaczenia ONW.*

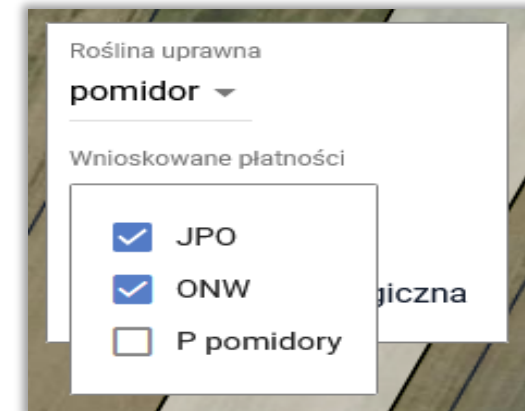
## eWniosekPlus - zmiany wdrożone we wrześniu 2019

- Błędy kompletności dla płatności produkcyjnych



W przypadku, gdy rolnik **wnioskuje o płatność** związaną z produkcją:

- do powierzchni uprawy buraków cukrowych
- do powierzchni uprawy pomidorów
- do powierzchni uprawy ziemniaków skrobiowych
- do powierzchni uprawy chmielu
- do powierzchni uprawy konopi włóknistych
- do powierzchni uprawy lnu
- do powierzchni uprawy roślin pastewnych
- do powierzchni uprawy roślin pastewnych



oraz zadeklarował uprawy kwalifikujące się do danej płatności

**ale nie zaznaczył wnioskowania o tą płatność na MAPIE** (checkbox zaznaczany podczas definiowania upraw np. P\_pomidory) aplikacja zgłasza błąd.

## eWniosekPlus - zmiany wdrożone we wrześniu 2019

- Przegląd i sprawdzenia w zakresie TUZ\_C

Zazielenienie

Czy w systemie małych gospodarstw

Sumaryczna powierzchnia gruntów ornych w gospodarstwie: 11,30 ha

Informacje o zwolnieniu z dywersyfikacji i zwolnieniu z EFA

Wynik kontroli dywersyfikacji

Wynik kontroli TUZ cennych

Czy wymóg TUZ\_C spełniony NIE

Działki referencyjne zawierające TUZ cenne przyrodniczo

Id działki referencyjnej	Powierzchnia TUZ_C wg danych referencyjnych	Powierzchnia TUZ_C deklarowana we wniosku
140607_5.0024.494	0,86	0,76
140607_5.0024.495	0,54	0,00

Dodatkowo w aplikacji generowany są błędy:

- Na działce referencyjnej xxxxxxxxx nie zgłoszono upraw TUZ i/lub TUZ\_C, a wg danych referencyjnych działka ta powinna zawierać powierzchnie trwałych użytków zielonych wrażliwych pod względem środowiskowym.

**W przypadku, gdy na działce nie zadeklarowano żadnej działki rolnej z grupą upraw TUZ lub TUZ\_C (rośliny wybieraną są na MAPIE)**

- Na działce referencyjnej xxxxxxxxx wyrysowano / zgłoszono uprawy TUZ i/lub TUZ\_C, dla których łączna powierzchnia jest mniejsza od wartości PEG\_TUZ\_C\_OC (powierzchnia trwałych użytków zielonych wrażliwych pod względem środowiskowym) ujętych w danych referencyjnych.

**W przypadku, gdy na działce zadeklarowano działkę lub działki rolne z grupą upraw TUZ lub TUZ\_C, ale ich powierzchnia jest mniejsza od TUZ\_C w bazie referencyjnej.**

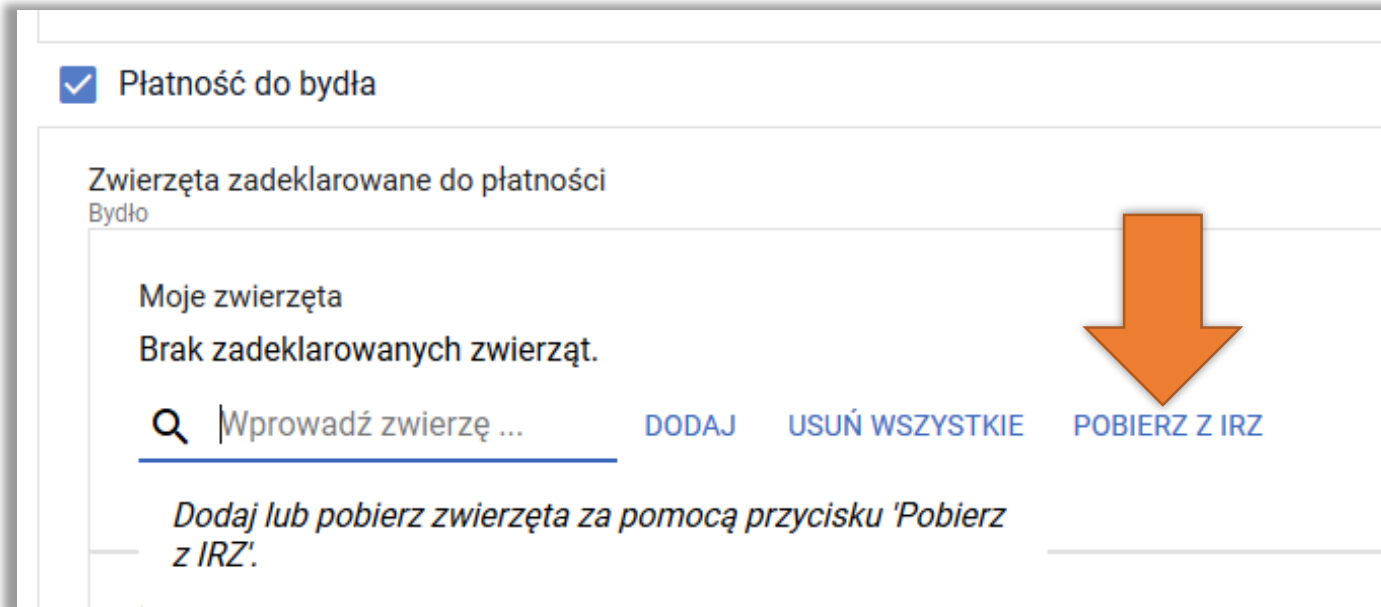


## eWniosekPlus - zmiany wdrażane w 2020

- Modyfikacja funkcjonalności wprowadzania zwierząt
- Eksport danych do plików tekstowych CSV
- Zgody na przetwarzanie danych
- Warstwa TUZ potencjalnych
- Informacja o statusie wniosku na jego wydruku

## eWniosekPlus - zmiany wdrażane w 2020

- Modyfikacja funkcjonalności wprowadzania zwierząt



Płatność do bydła

Zwierzęta zadeklarowane do płatności  
Bydło

Moje zwierzęta  
Brak zadeklarowanych zwierząt.

Q | Wprowadź zwierzę ...    DODAJ    USUŃ WSZYSTKIE    **POBIERZ Z IRZ**

*Dodaj lub pobierz zwierzęta za pomocą przycisku 'Pobierz z IRZ'.*

Pobieranie zwierząt jest realizowane po użyciu przycisku **POBIERZ Z IRZ**.  
Lista pobranych zwierząt jest wyświetlana po kliknięciu w polu „Wprowadź zwierzę”

## eWniosekPlus - zmiany wdrażane w 2020

- Modyfikacja funkcjonalności wprowadzania zwierząt

Płatności do zwierząt

Płatność do krów

Zwierzęta zadeklarowane do płatności

Krowy

Moje zwierzęta

Lista zwierząt

PL0004761
PL0005591
PL0004237
PL0003583
PL0003167
PL0000585
PL0008307
PL0002402

Zwierzęta pobrane z bazy IRZ są wyświetlane zieloną czcionką.

Zwierzęta wpisane manualnie są wyświetlane czarną czcionką.

Wprowadź zwierzę ... DODAJ USUŃ WSZYSTKIE POBIERZ Z IRZ

## eWniosekPlus - zmiany wdrażane w 2020

- Eksport danych do plików tekstowych CSV

Działki referencyjne

Całkowita powierzchnia kwalifikowalna do płatności JPO: 82,40 ha

Liczba działek: 7 ^

140601_2.0024.44 SADKÓW SZLACHECKI, Belsk Duży, grójcecki, MAZOWIECKIE	Działki Rolne: E	MKO: 64,03 ha	Hektar kwalifikowany: 63,99 ha Grunty orne: 63,99 ha	▼
140609_2.0007.36/1 DĄBRÓWKA, Pniewy, grójcecki, MAZOWIECKIE	Działki Rolne: A, D, ZA	MKO: 4,77 ha	Hektar kwalifikowany: 4,73 ha Grunty orne: 1,60 ha	▼
140609_2.0007.36/2 DĄBRÓWKA, Pniewy, grójcecki, MAZOWIECKIE	Działki Rolne: A	MKO: 2,05 ha	Hektar kwalifikowany: 1,97 ha Grunty orne: 0,67 ha	▼
140609_2.0007.38 DĄBRÓWKA, Pniewy, grójcecki, MAZOWIECKIE	Działki Rolne: B	MKO: 3,87 ha	Hektar kwalifikowany: 3,87 ha Grunty orne: 0,00 ha	▼
140609_2.0007.41 DĄBRÓWKA, Pniewy, grójcecki, MAZOWIECKIE	Działki Rolne: C	MKO: 2,96 ha	Hektar kwalifikowany: 2,92 ha Grunty orne: 0,42 ha	▼
140609_2.0007.42 DĄBRÓWKA, Pniewy, grójcecki, MAZOWIECKIE	Działki Rolne: C	MKO: 1,91 ha	Hektar kwalifikowany: 1,91 ha Grunty orne: 1,91 ha	▼
140609_2.0007.46/1 DĄBRÓWKA, Pniewy, grójcecki, MAZOWIECKIE	Działki Rolne: F	MKO: 2,81 ha	Hektar kwalifikowany: 2,81 ha Grunty orne: 0,00 ha	▼

WYŚWIETL POWIERZCHNIE REFERENCYJNE DLA WSZYSTKICH DZIAŁEK [EKSPORTUJ DO CSV](#)

Aby dane z wyeksportowanego pliku tekstowego wyświetlić w postaci tabeli należy zaimportować plik do Excela.

Export danych do pliku tekstowego w formacie .CSV dostępny jest dla:

- **działek referencyjnych**
- **działek rolnych**
- **EFA**

## eWniosekPlus - zmiany wdrażane w 2020

- Zgody na przetwarzanie danych

OŚWIADCZENIA I ZOBOWIĄZANIA

Oświadczam, że dokonałem zmiany podjętego zobowiązania rolni-  
srodowiskowo-klimatycznego (PROW 2014-2020).

Wyrażam zgodę na przetwarzanie przez Agencję Restrukturyzacji i  
Modernizacji Rolnictwa z siedzibą w Warszawie, Al. Jana Pawła II nr  
70, 00-175 Warszawa (adres do korespondencji: ul. Poleczki 33,  
02-822 Warszawa), jako administratora danych, moich danych  
osobowych podanych w zakresie szerszym, niż jest to wymagane na  
podstawie przepisów obowiązującego prawa, oznaczonych w  
formularzu wniosku o przyznanie płatności na rok 2020, jako "dane  
nieobowiązkowe" w celu ułatwienia i przyspieszenia kontaktu ze  
mną w sprawach dotyczących przyznawania płatności, z  
wykorzystaniem podanego przeze mnie poniżej numeru  
telefonu. **W celu kontaktu należy w profilu rolnika (Moje konto /  
Konfiguracja powiadomień) podać numer telefonu i zaznaczyć  
zgodę na otrzymywanie powiadomień.**

Wyrażam zgodę na przetwarzanie przez Agencję Restrukturyzacji i  
Modernizacji Rolnictwa z siedzibą w Warszawie, Al. Jana Pawła II nr  
70, 00-175 Warszawa (adres do korespondencji: ul. Poleczki 33,  
02-822 Warszawa), jako administratora danych, moich danych  
osobowych podanych w zakresie szerszym, niż jest to wymagane na  
podstawie przepisów obowiązującego prawa, oznaczonych w  
formularzu wniosku o przyznanie płatności na rok 2020, jako "dane  
nieobowiązkowe" w celu otrzymywania/kierowania do mnie treści  
informacyjnych lub promocyjnych o działaniach realizowanych przez

ANULUJ AKCEPTUJĘ

OŚWIADCZENIA I ZOBOWIĄZANIA

Modernizacji Rolnictwa z siedzibą w Warszawie, Al. Jana Pawła II nr  
70, 00-175 Warszawa (adres do korespondencji: ul. Poleczki 33,  
02-822 Warszawa), jako administratora danych, moich danych  
osobowych podanych w zakresie szerszym, niż jest to wymagane na  
podstawie przepisów obowiązującego prawa, oznaczonych w  
formularzu wniosku o przyznanie płatności na rok 2020, jako "dane  
nieobowiązkowe" w celu ułatwienia i przyspieszenia kontaktu ze  
mną w sprawach dotyczących przyznawania płatności, z  
wykorzystaniem podanego przeze mnie poniżej numeru  
telefonu. **W celu kontaktu należy w profilu rolnika (Moje konto /  
Konfiguracja powiadomień) podać numer telefonu i zaznaczyć  
zgodę na otrzymywanie powiadomień.**

Wyrażam zgodę na przetwarzanie przez Agencję Restrukturyzacji i  
Modernizacji Rolnictwa z siedzibą w Warszawie, Al. Jana Pawła II nr  
70, 00-175 Warszawa (adres do korespondencji: ul. Poleczki 33,  
02-822 Warszawa), jako administratora danych, moich danych  
osobowych podanych w zakresie szerszym, niż jest to wymagane na  
podstawie przepisów obowiązującego prawa, oznaczonych w  
formularzu wniosku o przyznanie płatności na rok 2020, jako "dane  
nieobowiązkowe" w celu otrzymywania/kierowania do mnie treści  
informacyjnych lub promocyjnych o działaniach realizowanych przez  
Agencję, za pośrednictwem SMS/MMS na podany przeze mnie  
numer telefonu. **W celu kontaktu należy w profilu rolnika (Moje konto  
/ Konfiguracja powiadomień) podać numer telefonu i zaznaczyć  
zgodę na otrzymywanie powiadomień.**

ANULUJ AKCEPTUJĘ

W przypadku, gdy rolnik wyraża  
zgodę na przetwarzania danych  
(nr telefonu) zaznacza taką zgodę  
w sekcji OŚWIADCZENIA I  
ZOBOWIĄZANIA.

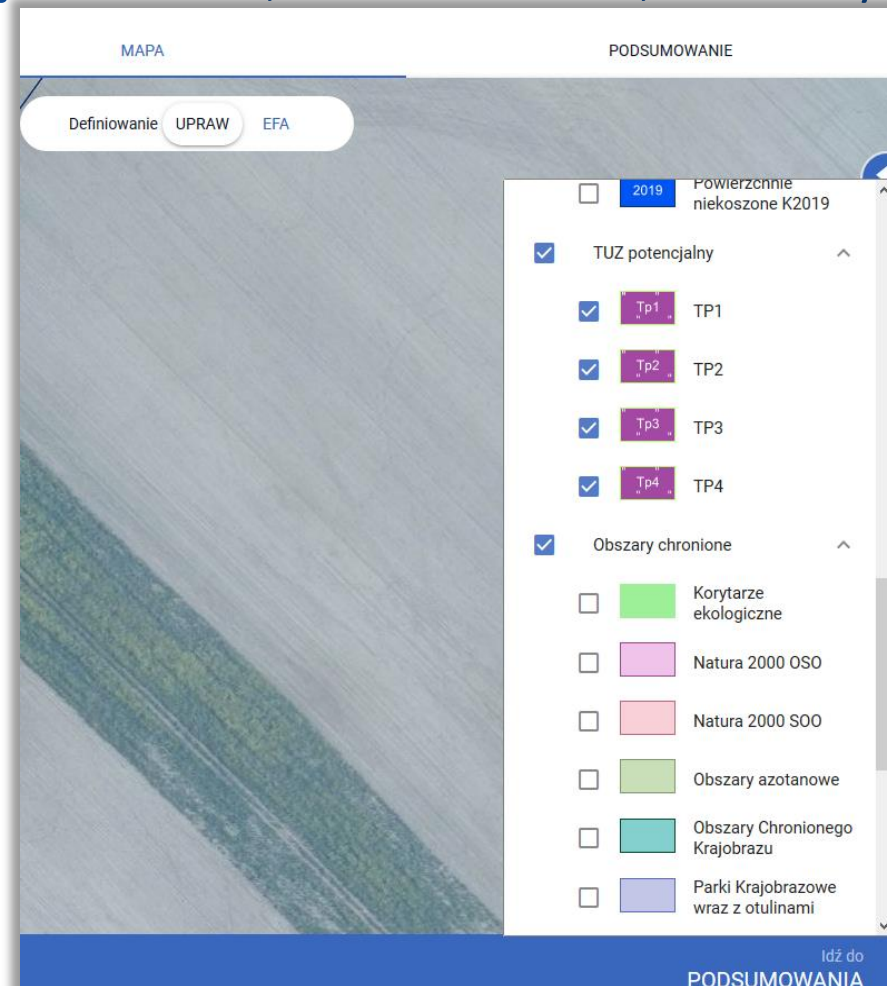
Aby na podany nr telefonu były  
wysyłane automatyczne  
powiadomienia konieczne jest  
zaznaczenie zgody na  
otrzymywanie powiadomień w  
MOJE KONTO.

Informacja o tym została dodana  
w sekcji OŚWIADCZENIA I  
ZOBOWIĄZANIA.

## eWniosekPlus - zmiany wdrażane w 2020

- Warstwa TUZ potencjalnych (TP1 – jednoroczne, TP2 – dwuletnie, TP3 – trzyletnie, TP4 - czteroletnie)

W zakładce MAPA dostępna będzie warstwa potencjalnych trwałych użytków zielonych, np. TP3 – oznacza, że na tej powierzchni przez trzy kolejne lata były deklarowane trawy na gruntach ornych.



## eWniosekPlus - zmiany wdrażane w 2020

- Informacja o statusie wniosku na jego wydruku

10.  Oświadczam, że występuję z systemu dla małych gospodarstw

**VI. INFORMACJA O ZAŁĄCZNIKACH<sup>(1)</sup>**

11. Załącznik	Nazwa załącznika	Liczba załączników	Nazwa załącznika
1. Materiał graficzny <sup>(2)</sup>		20	.....
2. Oświadczenie o powierzchni obszarów proekologicznych		1	.....

1) Właściwie zaznaczyć znakiem X.  
2) Płatność przysługuje, jeżeli rolnik ubiega się o przyznanie jednolitej płatności obszarowej.  
3) Uznaje się, że rolnik ubiega się o płatność dodatkową, jeżeli łączna powierzchnia gruntów objętych obszarem zatwierdzonym do jednolitej płatności obszarowej jest większa niż:  
4) Płatności w ramach dobrowolnego wsparcia związanego z produkcją (płatności związane do powierzchni upraw, płatności związane do zwierząt).  
5) Należy dołączyć do wniosku Oświadczenie o zwierzętach zadeklarowanych do płatności.  
6) Płatność w ramach działania Płatności dla obszarów z ograniczeniami naturalnymi lub innymi szczególnymi ograniczeniami (PROW 2014-2020).  
7) Należy dołączyć Oświadczenie o lokalnych rasach zwierząt gospodarskich, będących przedmiotem wniosku o przyznanie płatności rolno-środowiskowo-klimatycznej (PROW 2014-2020).  
8) Płatność przysługuje, jeżeli beneficjent ubiega się o przyznanie płatności ekologicznej lub płatności rolno-środowiskowo-klimatycznej w ramach pakietu 4 lub 5 lub 6.  
9) Płatność przysługuje, jeżeli beneficjent ubiega się o przyznanie płatności dobrostanowej w ramach wszystkich pakietów/wariantów z wyjątkiem wariantu 2.1 Dobrostan krów mlecznych -wypas.  
10) Należy wypełnić sekcję VIII A. Dane niezbędne do ustalenia wysokości pomocy, zawartą na stronie Wypłata pomocy na zalesianie w ramach PROW 2007-2013.  
11) Należy wypełnić sekcję VIII B. Oświadczenie o powierzchni gruntu, na którym zostało wykonane zalesienie, lub gruntu z sukcesją naturalną w ramach PROW 2014-2020.  
12) Pierwsza premia pielęgnacyjna do gruntów z sukcesją naturalną, na których zgodnie z planem zalesienia nie jest wymagane wykonanie zalesienia (PROW 2014-2020).  
13) Nie dotyczy płatności związanych do zwierząt oraz płatności rolno-środowiskowo-klimatycznej w zakresie zachowania zagrożonych zasobów genetycznych zwierząt w gospodarstwie.  
14) Należy zaznaczyć w przypadku przejścia zobowiązania rolno-środowiskowo-klimatycznego lub ekologicznego, które nastąpiło w wyniku przeniesienia posiadania gruntów lub stada zwierząt ras lokalnych albo śmierci rolnika albo następcstwa prawnego, po doręczeniu decyzji w sprawie przyznania płatności rolno-środowiskowo-klimatycznej lub płatności ekologicznej za poprzedni rok.  
15) Należy zaznaczyć w przypadku przejścia zobowiązania zalesieniowego, które nastąpiło w wyniku przeniesienia własności gruntów albo następcstwa prawnego albo śmierci, po przyznaniu premii pielęgnacyjnej i premii zalesieniowej (PROW 2014-2020) za poprzedni rok, lecz zanim rolnik ten złożył wniosek o przyznanie ww. premii za dany rok.  
16) Do wniosku należy dołączyć oświadczenie o osobach sprawujących faktyczną i trwałą kontrolę nad osobą prawną.  
17) Do wniosku należy dołączyć oświadczenie o osobach sprawujących faktyczną i trwałą kontrolę nad grupą osób.  
18) Należy wymienić wszystkie załączniki, jakie rolnik dołącza do wniosku.  
19) Do wniosku należy dołączyć materiał graficzny dla każdej działki ewidencyjnej deklarowanej we wniosku o przyznanie płatności.

)-PLA-20-0001 Status wniosku: Roboczy

1) Właściwie zaznaczyć znakiem X.  
2) Płatność przysługuje, jeżeli rolnik ubiega się o przyznanie jednolitej płatności obszarowej.  
3) Uznaje się, że rolnik ubiega się o płatność dodatkową, jeżeli łączna powierzchnia gruntów objętych obszarem zatwierdzonym do jednolitej płatności obszarowej jest większa niż 3 ha.  
4) Płatności w ramach dobrowolnego wsparcia związanego z produkcją (płatności związane do powierzchni upraw, płatności związane do zwierząt).  
5) Należy dołączyć do wniosku Oświadczenie o zwierzętach zadeklarowanych do płatności.  
6) Płatność w ramach działania Płatności dla obszarów z ograniczeniami naturalnymi lub innymi szczególnymi ograniczeniami (PROW 2014-2020).  
7) Należy dołączyć Oświadczenie o lokalnych rasach zwierząt gospodarskich, będących przedmiotem wniosku o przyznanie płatności rolno-środowiskowo-klimatycznej (PROW 2014-2020).  
8) Płatność przysługuje, jeżeli beneficjent ubiega się o przyznanie płatności ekologicznej lub płatności rolno-środowiskowo-klimatycznej w ramach pakietu 4 lub 5 lub 6.  
9) Płatność przysługuje, jeżeli beneficjent ubiega się o przyznanie płatności dobrostanowej w ramach wszystkich pakietów/wariantów z wyjątkiem wariantu 2.1 Dobrostan krów mlecznych -wypas.  
10) Należy wypełnić sekcję VIII A. Dane niezbędne do ustalenia wysokości pomocy, zawartą na stronie Wypłata pomocy na zalesianie w ramach PROW 2007-2013.  
11) Należy wypełnić sekcję VIII B. Oświadczenie o powierzchni gruntu, na którym zostało wykonane zalesienie, lub gruntu z sukcesją naturalną w ramach PROW 2014-2020.  
12) Pierwsza premia pielęgnacyjna do gruntów z sukcesją naturalną, na których zgodnie z planem zalesienia nie jest wymagane wykonanie zalesienia (PROW 2014-2020).  
13) Nie dotyczy płatności związanych do zwierząt oraz płatności rolno-środowiskowo-klimatycznej w zakresie zachowania zagrożonych zasobów genetycznych zwierząt w gospodarstwie.  
14) Należy zaznaczyć w przypadku przejścia zobowiązania rolno-środowiskowo-klimatycznego lub ekologicznego, które nastąpiło w wyniku przeniesienia posiadania gruntów lub stada zwierząt ras lokalnych albo śmierci rolnika albo następcstwa prawnego, po doręczeniu decyzji w sprawie przyznania płatności rolno-środowiskowo-klimatycznej lub płatności ekologicznej za poprzedni rok.  
15) Należy zaznaczyć w przypadku przejścia zobowiązania zalesieniowego, które nastąpiło w wyniku przeniesienia własności gruntów albo następcstwa prawnego albo śmierci, po doręczeniu rolnikowi decyzji w sprawie o przyznaniu premii pielęgnacyjnej i premii zalesieniowej (PROW 2014-2020) za poprzedni rok, lecz zanim rolnik ten złożył wniosek o przyznanie ww. premii za dany rok.  
16) Do wniosku należy dołączyć oświadczenie o osobach sprawujących faktyczną i trwałą kontrolę nad osobą prawną.  
17) Do wniosku należy dołączyć oświadczenie o osobach sprawujących faktyczną i trwałą kontrolę nad grupą osób.  
18) Należy wymienić wszystkie załączniki, jakie rolnik dołącza do wniosku.  
19) Do wniosku należy dołączyć materiał graficzny dla każdej działki ewidencyjnej deklarowanej we wniosku o przyznanie płatności.

0-PLA-20-0001 Status wniosku: Przyjęty

Na każdej stronie wydruku wniosku znajduje się numer wniosku jak również jego status:  
Roboczy, Przyjęty

UNOWOCZEŚNIAMY  
rolnictwo i obszary wiejskie



Agencja Restrukturyzacji  
i Modernizacji Rolnictwa

Instrukcja wypełniania wniosku w aplikacji eWniosekPlus, filmy instruktażowe, komunikaty, najczęściej zadawane pytania jak również inne materiały informacyjne są zamieszczane na stronie internetowej ARiMR:

<https://www.arimr.gov.pl/dla-beneficjenta/system-teleinformatyczny-arimr-wniosek-przez-internet/ewniosekplus.html>

Zachęcamy do odwiedzania naszej strony internetowej.

---

www.arimr.gov.pl



UNOWOCZEŚNIAMY  
rolnictwo i obszary wiejskie



Agencja Restrukturyzacji  
i Modernizacji Rolnictwa

*Prezentacja przygotowana w Departamencie Płatności Bezpośrednich ARiMR*

---

[www.arimr.gov.pl](http://www.arimr.gov.pl)