

10_Deklaracja do płatności PRSK RE

Spis treści

1. DEKLARACJA PŁATNOŚCI ROLNO-ŚRODOWISKOWO-KLIMATYCZNYCH (PROW 2014-2020) ORAZ PŁATNOŚCI EKOLOGICZNYCH (PROW 2014-2020).....	2
1.1. DEKLARACJA PŁATNOŚCI ROLNO-ŚRODOWISKOWO-KLIMATYCZNEJ (PROW 2014-2020).....	6
1.1.1. <i>Pakiet 1. Rolnictwo zrównoważone.</i>	10
1.1.2. <i>Pakiet 2. Ochrona gleb i wód.</i>	20
1.1.3. <i>Pakiet 3. Zachowanie sadów tradycyjnych odmian drzew owocowych.</i>	25
1.1.4. <i>Pakiet 4. Cenne siedliska i zagrożone gatunki ptaków na obszarach Natura 2000 oraz Pakiet 5. Cenne siedliska poza obszarami Natura 2000.</i>	32
1.1.5. <i>Pakiet 6. Zachowanie zagrożonych zasobów genetycznych roślin w rolnictwie.</i>	52
1.1.6. <i>Pakiet 7. Zachowanie zagrożonych zasobów genetycznych zwierząt w rolnictwie.</i>	56
1.2. DEKLARACJA PŁATNOŚCI EKOLOGICZNEJ (PROW 2014-2020).....	69
1.2.1. <i>Pakiet 1. Uprawy rolnicze w okresie konwersji oraz Pakiet 7. Uprawy rolnicze po okresie konwersji.....</i>	74
1.2.2. <i>Pakiet 2. Uprawy warzywne w okresie konwersji oraz Pakiet 8. Uprawy warzywne po okresie konwersji.....</i>	79
1.2.3. <i>Pakiet 3. Uprawy zielarskie w okresie konwersji oraz Pakiet 9. Uprawy zielarskie po okresie konwersji.....</i>	83
1.2.4. <i>Pakiet 4. Uprawy sadownicze w okresie konwersji oraz Pakiet 10. Uprawy sadownicze po okresie konwersji.</i>	86
1.2.5. <i>Pakiet 5. Uprawy paszowe na gruntach ornych w okresie konwersji oraz Pakiet 11. Uprawy paszowe na gruntach ornych po okresie konwersji.</i>	90
1.2.6. <i>Pakiet 6. Trwałe użytki zielone w okresie konwersji oraz Pakiet 12. Trwałe użytki zielone po okresie konwersji.</i>	96
1.3. DEKLARACJA ELEMENTÓW KRAJOBRAZU ROLNICZEGO NIEUŻYTKOWANYCH ROLNICZO – OSTOJE PRZYRODY	99
1.4. PRZENIESIENIE POSIADANIA GRUNTÓW LUB STADA ZWIERZĄT RAS LOKALNYCH ALBO ŚMIERCI ROLNIKA ALBO NASTĘPSTWA PRAWNEGO, KTÓRE NASTĄPIŁO PO DORĘCZENIU DECYZJI W SPRAWIE PRYZNANIA, PŁATNOŚCI ROLNO-ŚRODOWISKOWO-KLIMATYCZNEJ I EKOLOGICZNEJ ZA POPRZEDNI ROK.	104
1.4.1. <i>Wniosek w przypadku przeniesienia posiadania gruntów lub stada zwierząt ras lokalnych w wyniku umowy sprzedaży, umowy dzierżawy lub innej umowy.</i>	105
1.4.2. <i>Wniosek w przypadku śmierci rolnika.....</i>	109
1.4.3. <i>Wniosek w przypadku rozwiązania albo przekształcenia rolnika lub wystąpienia innego zdarzenia prawnego, w wyniku którego zaistniało następstwo prawne.....</i>	112

1. Deklaracja płatności rolno-środowiskowo-klimatycznych (PROW 2014-2020) oraz płatności ekologicznych (PROW 2014-2020).

Dla rolników, którzy składali wniosek w Kampanii 2019, w aplikacji eWniosekPlus w zakładce NOWE/AKTUALIZACJA został udostępniony Wniosek spersonalizowany. Jest to ostatnia wersja wysłanego przez rolnika wniosku w kampanii 2019. Dlatego też, jeśli w poprzednim roku była deklaracja w zakresie płatności ekologicznej lub rolno-środowiskowo-klimatycznej, dane te będą wypełnione również w tym zakresie.

W każdym przypadku, gdy dane we wniosku są niepełne lub uległy zmianie w odniesieniu do roku 2020 lub brak jest spersonalizowanego wniosku należy wprowadzić brakujące dane.

Zmiany w aplikacji eWniosekPlus w stosunku do Kampanii 2019:

PRSK:

- Dodanie podsumowania powierzchni:
 - ✓ *Grunty orne w gospodarstwie (weryfikacja wymogów pakietu 1 PRSK)*
 - ✓ *Zboża w gospodarstwie (weryfikacja wymogów pakietu 1 PRSK)*
- Dodanie w podsumowaniu komunikatu w zakresie weryfikacji zobowiązania w ramach wariantu 2.1
- Usunięcie geometrii powierzchni niekoszonych z Kampanii 2019
- Dodanie w wizualizacji warstw obszarów niekoszonych z Kampanii 2019 oraz 2018
- Usunięcie danych w zakresie deklaracji zwierząt w ramach wariantu 7
- Dodanie nowego mechanizmu deklaracji w zakresie zwierząt (rozróżnienie sposobu deklaracji manualnie czy Pobrane z bazy IRZ)
- Dodanie narzędzi do deklaracji ostoi przyrody (elementów krajobrazu rolniczego nieużytkowane rolniczo, tworzące ostoje przyrody) w Panelu LPIS
- **Dodanie sprawdzenia pokrywania geometrii powierzchni niekoszonych z kampanii bieżącej z powierzchnia niekoszoną Kampanii 2019**
- **Zawężenie wyboru wariantów uzależnione od przypisanej do niego rośliny zgodnie z załącznikiem nr 4, a w przypadku pakietu 1 – także z uprawami wymienionymi w ust. 1a załącznika nr 2 rozporządzenia rolno-środowiskowo-klimatycznego.**

RE:

- Dodanie narzędzi do deklaracji ostoi przyrody (elementów krajobrazu rolniczego nieużytkowane rolniczo, tworzące ostoje przyrody) w Panelu LPIS
- **Zawężenie wyboru wariantów uzależnione od przypisanej do niego rośliny zgodnie z załącznikiem nr 4 rozporządzenia ekologicznego.**

W przypadku, gdy w trakcie obsługi sprawy na rok 2019 zostało stwierdzone, że dla danej działki rolnej nastąpiło przedeklarowanie powierzchni (deklaracja powyżej MKO) lub z innego powodu np. konfliktu kontroli krzyżowej, część działki została wykluczona z płatności, zatwierdzona do płatności powierzchnia jest odwzorowana w ramach geometrii stwierdzonej działki rolnej.

Dla działek rolnych z deklaracją grup upraw JPO, JPO L, JPO Z, P burak cukrowy, P chmiel, P konopie, P PAS, P STR, P pomidory, P skrobia, P truskawka, PRSK, RE, ZAL1420, ZAL1420SN, ZAL713/I, ZAL713/II, dla których **stwierdzono zawyżenie powierzchni** generowane jest powiadomienie o treści:

„W ramach obsługi wniosku na rok 2019 stwierdzono zawyżenie zadeklarowanej powierzchni na działce/działkach <lista_dzrol>. Granice stwierdzonych głównych działek rolnych są dostępne w zakładce Mapa po włączeniu warstwy „Geometria stwierdzona działek rolnych z kampanii 2019”.

Sposób postępowania został opisany w rozdziale 7 niniejszej instrukcji.

Dla wniosków składanych po raz pierwszy deklarację płatności rolnośrodowiskowych (PRSK/RE) zaczynamy od wskazania wnioskowania w zakładce WNIOSEK.

Kategoria	Liczba
Płatności	3
Działki referencyjne <small>Całkowita powierzchnia kwalifikowalna do płatności JPO: 3,69 ha</small>	7
Działki rolne	11
Zazielenienie	
Załączniki	
Rozbieżności	

Natomiast dla Wniosków spersonalizowanych należy obowiązkowo zweryfikować czy wszystkie niezbędne informacje zostały zaznaczone i czy są aktualne dla Kampanii 2020. W przypadku płatności PRSK dla wariantów pakietów 4 i 5 należy określić sposób użytkowania i jeśli jest konieczne wyrysować powierzchnie niekoszone. W przypadku deklaracji Pakietu 7 należy obowiązkowo dodać numery zwierząt pobierając z bazy IRZ lub wprowadzając manualnie.

W sekcji Płatności w części dotyczącej płatności rolnośrodowiskowych dostępne są do wybrania:

- ✓ Płatność rolno-środowiskowo-klimatyczna (PROW 2014-2020)
- ✓ Płatność ekologiczna (PROW 2014-2020)

W przypadku, kiedy rolnik realizował dotychczas zobowiązanie PRSK a zaznaczone zostanie wnioskowanie o płatność RE, system wyświetla błąd informacyjny:

Rolnik ma aktywne zobowiązanie z tytułu Działania rolno-środowiskowo-klimatycznego, a zaznaczono wnioskowanie w ramach rolnictwa ekologicznego.

Natomiast w przypadku, kiedy rolnik realizował dotychczas zobowiązanie RE a zaznaczone zostanie wnioskowanie o płatność PRSK, system wyświetla błąd informacyjny:

Rolnik ma aktywne zobowiązanie w ramach rolnictwa ekologicznego, a zaznaczono wnioskowanie z tytułu Działania rolno-środowiskowo-klimatycznego.

Jeśli zostało podjęte nowe zobowiązanie w 2020 roku, błąd należy zignorować i przystąpić do dalszej obsługi. Błąd ma wyłącznie charakter informacyjny i nie blokuje wysłania wniosku.

Dla działek rolnych z grupą upraw **PRSK lub RE** w roku 2019 zostało dodane podsumowanie, gdzie prezentowane są sumaryczne powierzchnie z deklaracją PRSK i RE w podziale na pakiety / warianty.

Natomiast w 2020 dodano dodatkowe podsumowania w ramach PRSK:

- *Grunty orne w gospodarstwie (weryfikacja wymogów pakietu 1 PRSK)*
- *Zboża w gospodarstwie (weryfikacja wymogów pakietu 1 PRSK)*

Tym samym przed wysłaniem Wniosku zaleca się weryfikację zadeklarowanych powierzchni w ramach poszczególnych wariantów lub pakietów z planem działalności rolnośrodowiskowej lub planem działalności ekologicznej.

Dodatkowo zaleca się, aby po wypełnieniu wniosku wygenerować wydruk Wniosku i zweryfikować poprawność oraz kompletność danych.

WAŻNE:

Przed wysłaniem wniosku należy sprawdzić zawartość wniosku w zakładce PODSUMOWANIE, także pomocniczo w sekcji Podsumowanie powierzchni.

ARiMR zaleca zapisywanie wniosku roboczego w trakcie wypełniania.

Po wysłaniu wniosku zalecany jest wydruk lub pobranie na stację roboczą *Potwierdzenia przyjęcia wniosku.*

Po wysłaniu wniosku zalecany jest przegląd wysłanego wniosku i weryfikacja czy przy wszystkich działkach objętych zobowiązaniem ekologicznym lub rolno-środowiskowo-klimatycznym zostały wskazane odpowiednie warianty oraz pozostałe niezbędne informacje w tym zakresie, a także czy wszystkie wymagane załączniki zostały dołączone do wniosku.

1.1. Deklaracja płatności rolno-środowiskowo-klimatycznej (PROW 2014-2020).



Zaznaczenie wnioskowania o płatność rolno-środowiskowo-klimatyczną (PRSK) powoduje wyświetlenie komunikatu informującego:

„Jeżeli kontynuujesz zobowiązanie zweryfikuj, czy zadeklarowany przez Ciebie pakiet/wariant jest zgodny z podjętym zobowiązaniem rolno-środowiskowo-klimatycznym.

Informacje zawarte we wniosku i załącznikach do wniosku, w tym w materiale graficznym, powinny być zgodne z informacjami zawartymi w planie działalności rolnośrodowiskowej, w szczególności ze szkicem gospodarstwa rolnego (m.in. w zakresie powierzchni działki rolnej, która ma pozostać nieskoszona w danym roku - w przypadku Pakietu 4. lub 5.).

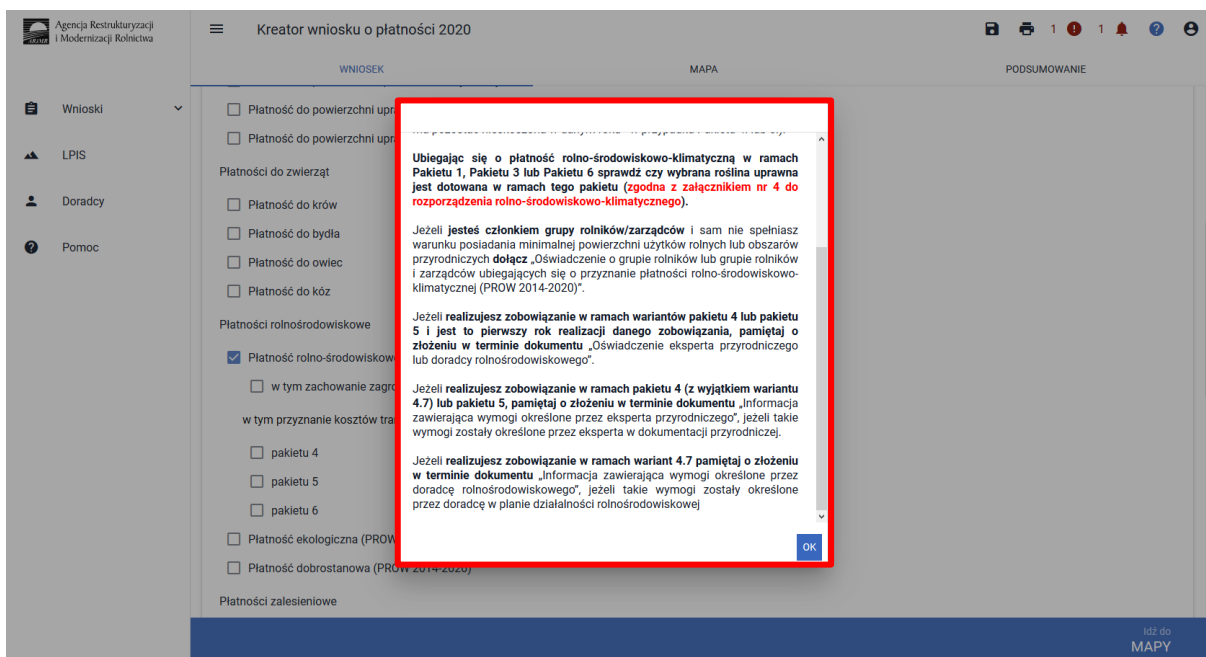
Ubiegając się o płatność rolno-środowiskowo-klimatyczną w ramach Pakietu 1, Pakietu 3 lub Pakietu 6 sprawdź czy wybrana roślina uprawna jest dotowana w ramach tego pakietu (zgodna z załącznikiem nr 4 do rozporządzenia rolno-środowiskowo-klimatycznego).

Jeżeli jesteś członkiem grupy rolników/zarządców i sam nie spełniasz warunku posiadania minimalnej powierzchni użytków rolnych lub obszarów przyrodniczych dołącz „Oświadczenie o grupie rolników lub grupie rolników i zarządców ubiegających się o przyznanie płatności rolno-środowiskowo-klimatycznej (PROW 2014-2020)”.

Jeżeli realizujesz zobowiązanie w ramach wariantów pakietu 4 lub pakietu 5 i jest to pierwszy rok realizacji danego zobowiązania, pamiętaj o złożeniu w terminie dokumentu „Oświadczenie eksperta przyrodniczego lub doradcy rolnośrodowiskowego”.

Jeżeli realizujesz zobowiązanie w ramach pakietu 4 (z wyjątkiem wariantu 4.7) lub pakietu 5, pamiętaj o złożeniu w terminie dokumentu „Informacja zawierająca wymogi określone przez eksperta przyrodniczego”, jeżeli takie wymogi zostały określone przez eksperta w dokumentacji przyrodniczej.

Jeżeli realizujesz zobowiązanie w ramach wariant 4.7 pamiętaj o złożeniu w terminie dokumentu „Informacja zawierająca wymogi określone przez doradcę rolnośrodowiskowego”, jeżeli takie wymogi zostały określone przez doradcę w planie działalności rolnośrodowiskowej”.



Zamknięcie okna z informacją aktywuje możliwość wskazania szczegółowego wnioskowania w ramach płatności rolno-środowiskowo-klimatycznej.

Dostępne są do wyboru poniższe opcje:

- „w tym zachowanie zagrożonych zasobów genetycznych zwierząt w rolnictwie”
- w tym przyznanie kosztów transakcyjnych w ramach „pakietu 4”
- w tym przyznanie kosztów transakcyjnych w ramach „pakietu 5”
- w tym przyznanie kosztów transakcyjnych w ramach „pakietu 6”

Opcję „w tym zachowanie zagrożonych zasobów genetycznych zwierząt w rolnictwie” należy wybrać w przypadku deklaracji zwierząt w ramach wariantów pakietu 7 (Szczegóły w dalszej części instrukcji).

W przypadku wnioskowania o zwrot kosztów transakcyjnych za przygotowanie dokumentacji przyrodniczej w ramach wariantów pakietu 4 lub wariantów pakietu 5 należy zaznaczyć:

- w tym przyznanie kosztów transakcyjnych w ramach „pakietu 4”
lub
- w tym przyznanie kosztów transakcyjnych w ramach „pakietu 5”

Zwrot kosztów transakcyjnych za przygotowanie dokumentacji przyrodniczej może nastąpić wraz z pierwszą lub drugą (w zależności od tego, w którym roku dokumentacja zostanie sporządzona) wypłatą płatności rolno-środowiskowo-klimatycznej. Wysokość zwrotu kosztów transakcyjnych nie może przekroczyć 20% wysokości pierwszej lub drugiej (w zależności od tego, w którym roku dokumentacja zostanie sporządzona) płatności rolno-środowiskowo-klimatycznej za realizację zobowiązania, w ramach którego wymagane jest posiadanie dokumentacji przyrodniczej. W przypadku realizacji zobowiązania rolno-środowiskowo-klimatycznego w zakresie pakietów przyrodniczych na obszarach Natura 2000, dla których został ustanowiony Plan Zadań Ochronnych (PZO) lub Plan Ochrony (PO), refundacja kosztów transakcyjnych jest pomniejszana o 10% w odniesieniu do działek rolnych, których cały obszar jest objęty PZO lub PO.

Natomiast w przypadku wnioskowania o zwrot kosztów transakcyjnych za wykonanie oceny wytworzonych nasion/materiału siewnego należy zaznaczyć:

- w tym przyznanie kosztów transakcyjnych w ramach „pakietu 6”

Beneficjent może uzyskać zwrot kosztów transakcyjnych w wysokości nieprzekraczającej 20% wysokości płatności rolno-środowiskowo-klimatycznej jaką uzyska za realizację wariantu 6.2 za dany rok, w którym została dokonana ocena.

Agencja Restrukturyzacji i Modernizacji Rolnictwa

Kreator wniosku o płatności 2020

WNIOSEK MAPA PODSUMOWANIE

Płatność do owiec
 Płatność do kóz

Płatności rolno-środowiskowo-klimatyczne

Płatność rolno-środowiskowo-klimatyczna (PROW 2014-2020)
 w tym zachowanie zagrożonych zasobów genetycznych zwierząt w rolnictwie

w tym przyznanie kosztów transakcyjnych w ramach:

pakietu 4
 pakietu 5
 pakietu 6

Płatność ekologiczna (PROW 2014-2020)
 Płatność dobrostanowa (PROW 2014-2020)

Płatności zasileniowe

Pomoc na zasilenie (PROW 2007-2013) – wniosek o wypłatę
 Premia pielęgnacyjna i premia zasileniowa (PROW 2014-2020)
 Pierwsza premia pielęgnacyjna do gruntów z sukcesją naturalną (PROW 2014-2020)

Płatności pozostałe

Płatność niezwiązana do tytoniu
 Płatność ONW

Idź do MAPY

Po wyborze wnioskowania płatności w ramach PRSK, w sekcji Załączniki, na dole ekranu dostępna jest opcja umożliwiająca dodanie niezbędnych załączników do wniosku.

Agencja Restrukturyzacji i Modernizacji Rolnictwa

Kreator wniosku o płatności 2020

WNIOSEK MAPA PODSUMOWANIE

Płatność niezwiązana do tytoniu
 Płatność ONW

Rezygnacja z prawa zwolnienia z obowiązku przestrzegania wymogów zazielenienia

Oświadczam, że gospodarstwo rolne lub jego część jest zarządzane zgodnie z ustawą o rolnictwie ekologicznym i rezygnuję z prawa zwolnienia mnie z obowiązku przestrzegania wymogów zazielenienia

Przejęcie zobowiązań

Przejęcie zobowiązania rolno-środowiskowo-klimatycznego
 Przejęcie zobowiązania ekologicznego
 Przejęcie zobowiązania zasileniowego

Działki referencyjne
Całkowita powierzchnia kwalifikowalna do płatności JPO: 6,98 ha Liczba działek: 3

Działki rolne Liczba działek: 6

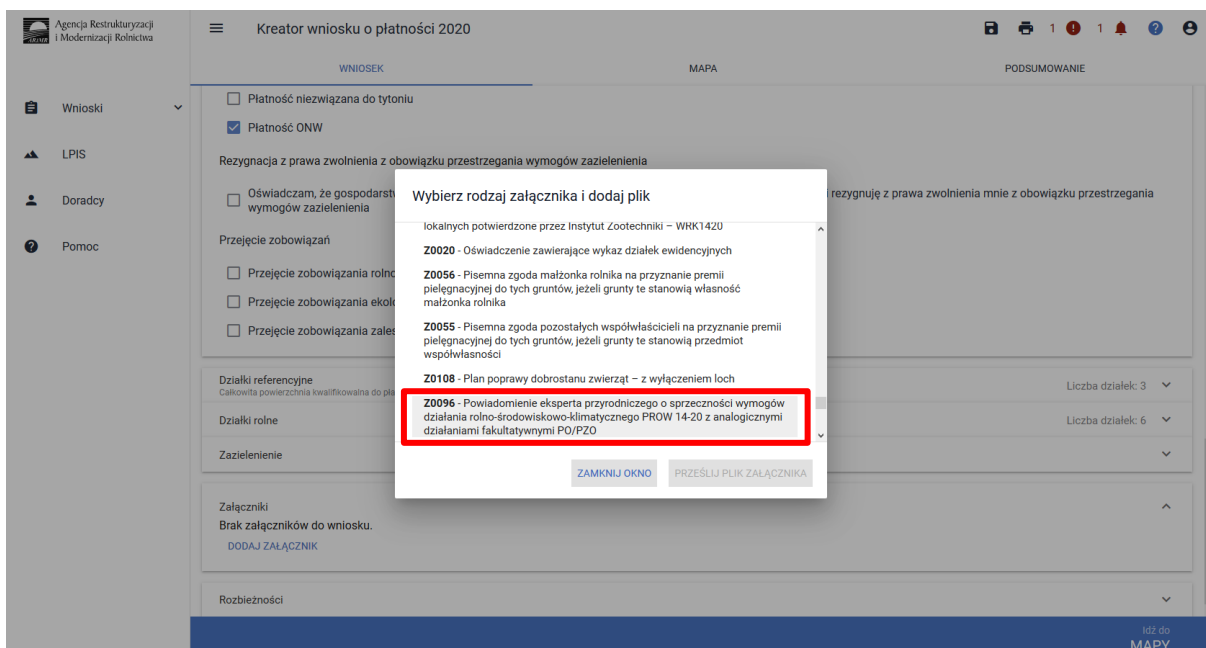
Zazielenienie

Załączniki
Brak załączników do wniosku.
[DODAJ ZAŁĄCZNIK](#)

Rozbieżności

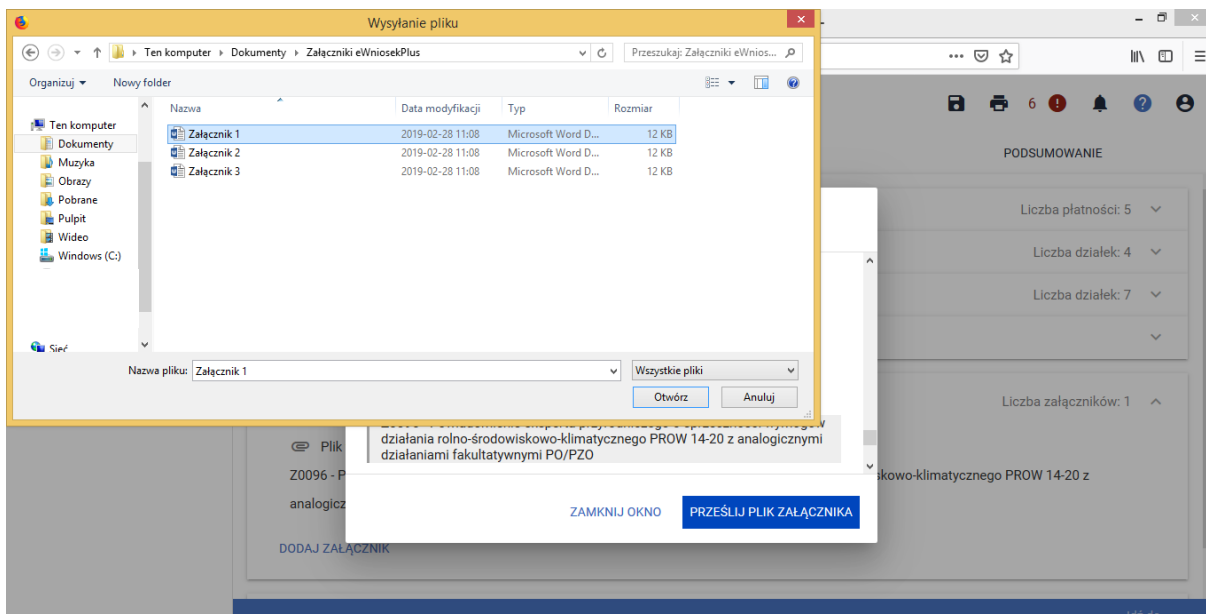
Idź do MAPY

W tym celu należy wybrać DODAJ ZAŁĄCZNIK i z listy dostępnych załączników wybrać odpowiedni załącznik.

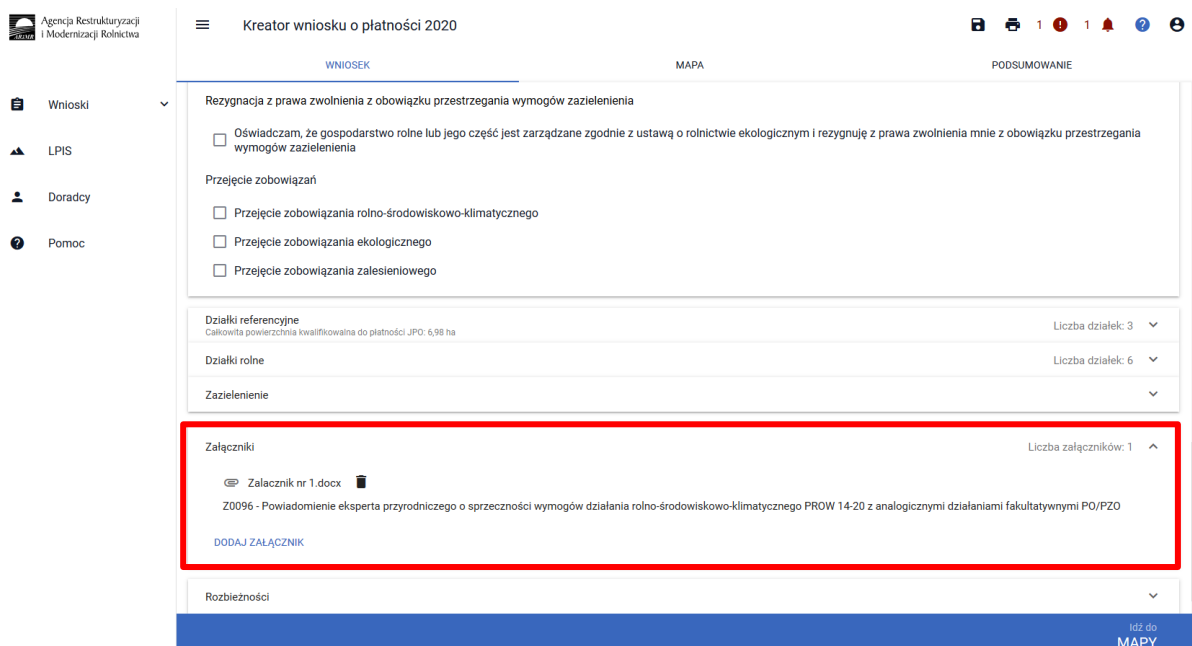


Po wybraniu odpowiedniego załącznika z listy, uaktywnia się pole PRZEŚLIJ PLIK ZAŁĄCZNIKA. Po wybraniu tej funkcji należy dodać skan załącznika. Załączniki wymagające podpisu osoby trzeciej, dołącza się do formularza w aplikacji eWniosekPlus w postaci pliku w formacie JPEG, PDF, GIF, TIF, TIFF. Wymagane załączniki, te składane z wnioskiem jak i w trakcie postępowania można dostarczyć do właściwego biura powiatowego również w formie papierowej.

W przypadku dodawania załączników nazwy plików muszą się różnić, tym samym jeśli dodajemy kilka plików w ramach jednego załącznika warto je ponumerować.



Po dodaniu wymaganego załącznika będzie on widoczny na liście dodanych załączników we wniosku:



Po wyborze płatności PRSK w zakładce WNIOSEK i przejściu do zakładki MAPY będzie dostępna deklaracja upraw.



Uwaga!

W oknie deklaracji uprawy w zakładce MAPA nie będzie możliwe wskazanie danej działki do płatności PRSK, jeśli nie zostało wybrane wnioskowanie na pierwszej stronie.

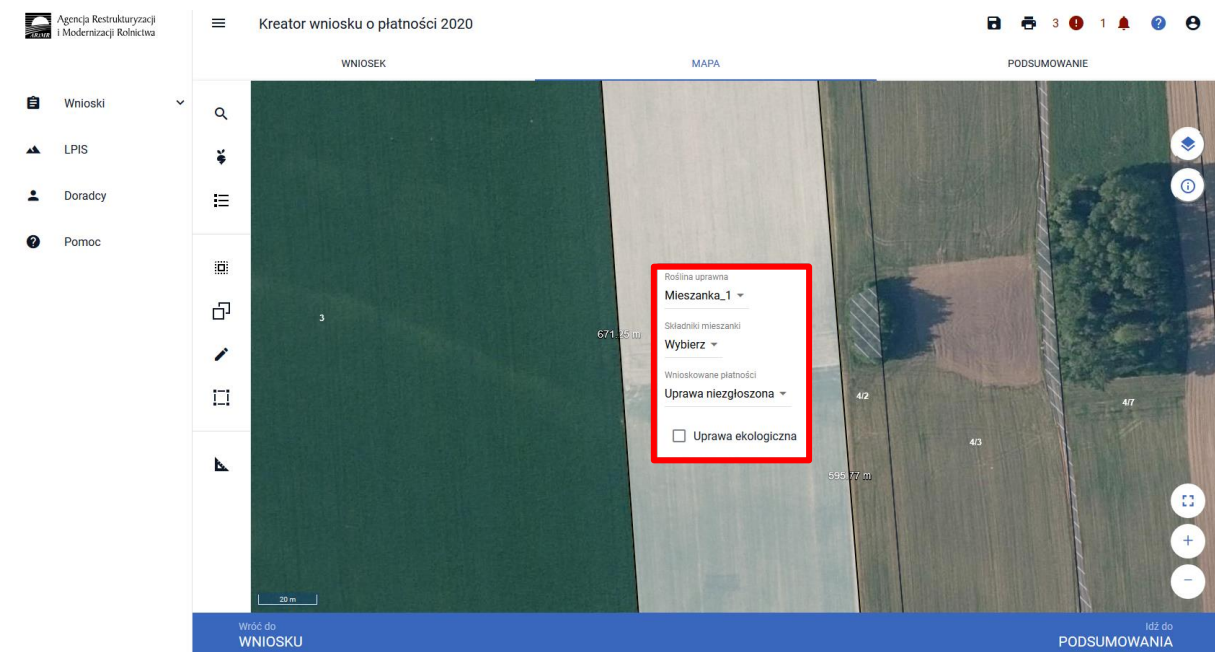
1.1.1. Pakiet 1. Rolnictwo zrównoważone.

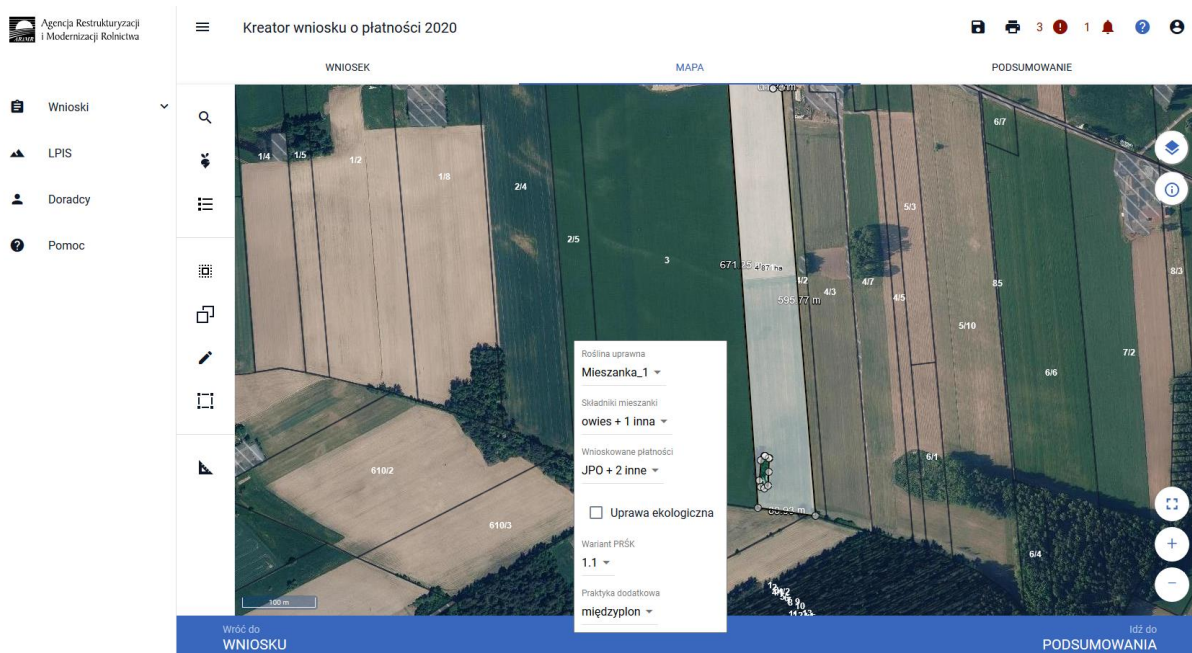
Po wybraniu w zakładce WNIOSEK wnioskowania PRSK i przejściu do zakładki MAPA dostępne będzie wskazanie upraw do płatności rolno-środowiskowo-klimatycznej. W tym celu należy na wybranej działce ewidencyjnej narysować powierzchnię uprawy (Dokładny opis narzędzi znajduje się w części

wspólnej instrukcji) i w oknie deklaracji, które jest dostępne po kliknięciu na narysowaną geometrię wskazać roślinę, która jest dotowana w ramach PRSK (zgodna z załącznikiem nr 4, a w przypadku pakietu 1 – także uprawami wymienionymi w ust. 1a załącznika nr 2 rozporządzenia rolno-środowiskowo-klimatycznego).



W przypadku deklaracji uprawy mieszanki roślin po wybraniu pozycji ze słownika roślin „Mieszanka_...” należy zadeklarować skład mieszanki w polu rozwijanym poniżej.





Po wybraniu rośliny uprawianej uaktywni się pole **[Wnioskowane płatności]** gdzie należy wskazać m.in. płatność PRSK. Po wybraniu płatności PRSK uaktywni się kolejne pole **[Wariant PRSK]** gdzie należy wybrać wariant 1.1.

W przypadku wybrania rośliny niedotowanej w ramach wariantu 1.1 po wybraniu wnioskowanych płatności wybór wariantu 1.1 nie będzie możliwy. Dodatkowo na liście błędów pojawi się błąd:

Na działce rolnej <oznaczenie_działki_rolnej>, na której wskazano na deklarację uprawy <nazwa_uprawy> wskazano na nieprawidłowy wariant / opcję.

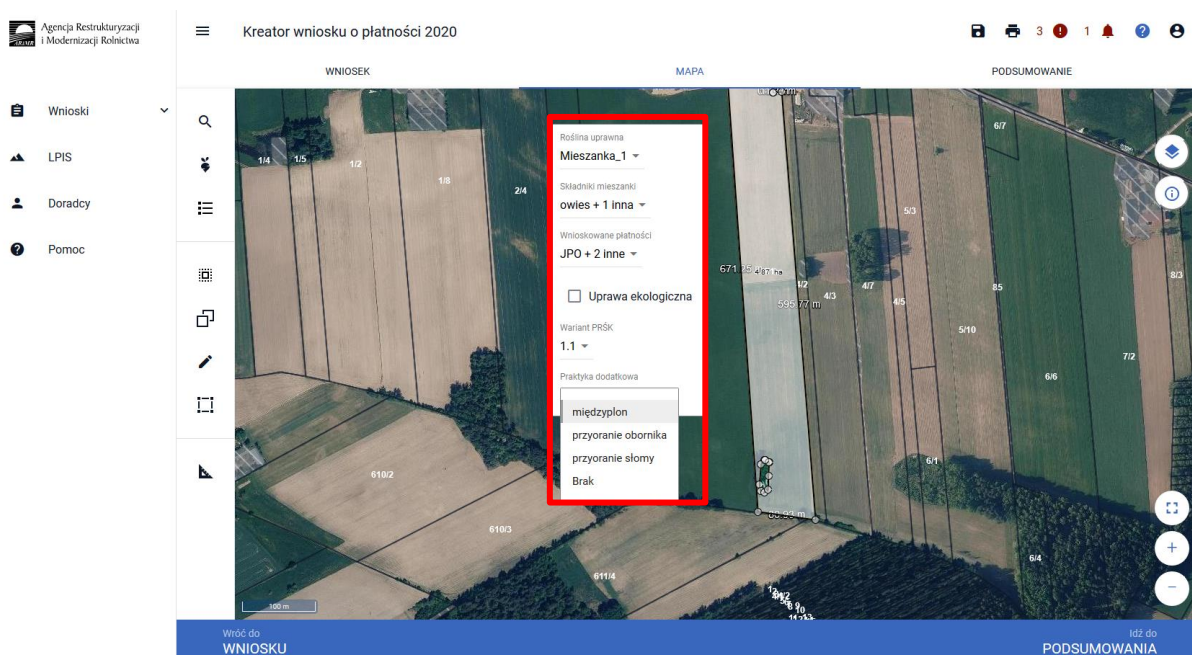
Dlatego też w przypadku wyboru rośliny i braku dostępnego do wyboru wariantu należy się upewnić czy wybrana roślina jest dotowana w ramach danego wariantu.



W tym przypadku powinna zostać wybrana np. pszenica zwyczajna ozima



Następnie w polu **[Praktyka dodatkowa]** wskazać praktykę dodatkową (jeśli jest realizowana w danym roku).



Pole **[Praktyka dodatkowa]** jest polem nieobowiązkowym i zawiera listę rozwijalną z możliwością wyboru jednej z 4 pozycji:

- przyoranie słomy,
- przyoranie obornika,
- międzyplon (w przypadku realizowania, jako praktyki dodatkowej międzyplonu można wpisać gatunek rośliny/gatunki roślin uprawianych w międzyplonie. Skład międzyplonu w ramach praktyki dodatkowej należy podać w zakładce WNIOSEK przy danej działce rolnej w polu **[Uwagi]** - pole to nie jest polem obowiązkowym).
- brak należy zaznaczyć jeżeli praktyka dodatkowa w danym roku nie jest realizowana

WNIOSEK	MAPA	PODSUMOWANIE
M JPO	Powierzchnia: 2,68 ha ONW_5: 2,68 ha	MAPA
M1 PRSK (TUZ)	Powierzchnia: 2,68 ha Wariant PRSK: 4.10	MAPA
M1a TUZ (TUZ)	Powierzchnia: 2,68 ha	MAPA
N JPO	Powierzchnia: 23,12 ha	MAPA
N1 PRSK (Mieszanka_1)	Powierzchnia: 23,12 ha Wariant PRSK: 1.1	MAPA

Gatunek rośliny uprawnej: Mieszanka_1
 Składniki mieszanki: owies,pszenica jara
 Numer wariantu: 1.1
 Praktyka dodatkowa: międzypłon
 Bez płatności PRSK

Uwagi (opcjonalnie)
 pszenżyto ozime, jęczmień ozimy,żyto ozimie

Idź do MAPY

W przypadku niezadeklarowania praktyki dodatkowej na działce rolnej z zadeklarowanym wariantem 1.1 aplikacja zgłosi błąd:

Dla działki rolnej <oznaczenie_działki_rolnej> z zadeklarowanym wariantem 1.1 nie wskazano praktyki dodatkowej.



Ponadto w przypadku realizacji wariantu 1.1 nazwę rośliny należy zadeklarować na każdej działce rolnej również tej nie zgłoszonej do płatności w ramach wariantu 1.1 w danym roku. W przypadku działek niekwalifikujących się do przyznania płatności w ramach Pakietu 1, np. TUZ, rośliny sadownicze, działki dodane w kolejnych latach, itp., nie należy wskazywać numeru wariantu.

Uwaga!

Przy wyborze deklaracji wariantu dla danej uprawy należy zweryfikować poprawność deklaracji z planem działalności rolnośrodowiskowej. Deklaracja musi być zgodna z stanem faktycznym oraz z planem działalności rolnośrodowiskowej przygotowanym przez uprawnionego doradcę rolnośrodowiskowego. Brak zgodności deklaracji może wiązać się z niedochowaniem podjętego zobowiązania rolno-środowiskowo-klimatycznego, a tym samym ze zmniejszeniem lub odmową przyznania płatności i koniecznością zwrotu pobranych płatności.

W ramach deklaracji upraw do pakietu 1 od kampanii 2020 w zakładce podsumowanie prezentowana jest suma powierzchni wszystkich gruntów ornych w gospodarstwie oraz udział tej powierzchni w całości gruntów ornych w gospodarstwie.

WNIOSEK		MAPA	PODSUMOWANIE	
Powierzchnie deklarowane do płatności rolnośrodowiskowych				
	Grupa upraw	Pakiet / wariant	Łączna powierzchnia deklarowana	
	Płatność rolno-środowiskowo-klimatyczna (PROW 2014-2020)	1,1	9,22 ha	
Grunty orne w gospodarstwie (weryfikacja wymogów pakietu 1 PRSK)				
Grupa PRSK	Łączna powierzchnia deklarowana		Udział łącznej powierzchni deklarowanej w całości gruntów ornych	
ziemiak	3,28 ha		35,57 %	
pszenica jara	2,54 ha		27,55 %	
pszenica ozima	2,00 ha		21,69 %	
kapusta warzywna	1,40 ha		15,18 %	
Zboża w gospodarstwie (weryfikacja wymogów pakietu 1 PRSK)				
	Łączna powierzchnia deklarowana		Udział łącznej powierzchni deklarowanej w całości gruntów ornych	
	4,54 ha		49,24 %	
Załączniki				
Brak załączników do wniosku.				
Rozbieżności				
Lista rozbieżności z obsługiwanego wniosku				
Brak zgłoszonych rozbieżności.				

W przypadku kiedy powierzchnia uprawy głównej, obejmuje więcej niż 65 % całkowitej powierzchni gruntów ornych w gospodarstwie rolnym aplikacja prezentuje błąd o treści:

„Powierzchnia uprawy głównej< nazwa uprawy >, obejmuje więcej niż 65 % całkowitej powierzchni gruntów ornych w gospodarstwie rolnym.

Agencja Restrukturyzacji i Modernizacji Rolnictwa

Kreator wniosku o płatności 2020

WNIOSEK

[0,56 ha]	jęczmień jary
[0,71 ha]	jęczmień jary
[0,79 ha]	jęczmień jary
[0,97 ha]	jęczmień jary
[1,79 ha]	jęczmień jary
[0,21 ha]	malina
[0,88 ha]	pszenica jara
[0,52 ha]	pszenica ozima
[0,38 ha]	pszenżyto ozime
[0,01 ha]	TUZ
[0,05 ha]	TUZ
[0,10 ha]	TUZ
[0,14 ha]	TUZ
[0,15 ha]	TUZ
[0,15 ha]	TUZ
[0,28 ha]	TUZ
[0,28 ha]	TUZ

MAPA

zgłoszono uprawy, których łączna powierzchnia przekracza maksymalny kwalifikowalny obszar uprawiony do płatności - MKO. Jeżeli dla działki zgłoszono rozbieżność a deklaracja jest zgodna ze stanem faktycznym wniosek może być wysłany z błędem.

Powierzchnia uprawy głównej jęczmień jary, obejmuje więcej niż 65% całkowitej powierzchni gruntów ornych w gospodarstwie rolnym.

Powierzchnia zbóż, obejmuje więcej niż 65% całkowitej powierzchni gruntów ornych w gospodarstwie rolnym.

Powierzchnia minimum jednej z czterech upraw stanowiących grunt orny jest mniejsza niż 10% całkowitej powierzchni gruntów ornych w gospodarstwie rolnym.

Wrócić do WNIOSKU

Idź do PODSUMOWANIA

W przypadku kiedy powierzchnia upraw zbóż przekracza 65% powierzchni wszystkich gruntów ornych w gospodarstwie aplikacja prezentuje błąd o treści:

„Powierzchnia zbóż obejmuje więcej niż 65% całkowitej powierzchni gruntów ornych w gospodarstwie rolnym”.

Agencja Restrukturyzacji i Modernizacji Rolnictwa

Kreator wniosku o płatności 2020

WNIOSEK

[0,56 ha]	jęczmień jary
[0,71 ha]	jęczmień jary
[0,79 ha]	jęczmień jary
[0,97 ha]	jęczmień jary
[1,79 ha]	jęczmień jary
[0,21 ha]	malina
[0,88 ha]	pszenica jara
[0,52 ha]	pszenica ozima
[0,38 ha]	pszenżyto ozime
[0,01 ha]	TUZ
[0,05 ha]	TUZ
[0,10 ha]	TUZ
[0,14 ha]	TUZ
[0,15 ha]	TUZ
[0,15 ha]	TUZ
[0,28 ha]	TUZ
[0,28 ha]	TUZ

MAPA

zgłoszono uprawy, których łączna powierzchnia przekracza maksymalny kwalifikowalny obszar uprawiony do płatności - MKO. Jeżeli dla działki zgłoszono rozbieżność a deklaracja jest zgodna ze stanem faktycznym wniosek może być wysłany z błędem.

Powierzchnia uprawy głównej jęczmień jary, obejmuje więcej niż 65% całkowitej powierzchni gruntów ornych w gospodarstwie rolnym.

Powierzchnia zbóż, obejmuje więcej niż 65% całkowitej powierzchni gruntów ornych w gospodarstwie rolnym.

Powierzchnia minimum jednej z czterech upraw stanowiących grunt orny jest mniejsza niż 10% całkowitej powierzchni gruntów ornych w gospodarstwie rolnym.

Wrócić do WNIOSKU

Idź do PODSUMOWANIA

W przypadku kiedy powierzchnia jednej z czterech upraw jest mniejsza niż 10% powierzchni wszystkich gruntów ornych w gospodarstwie - w przypadku zastosowania czterech upraw aplikacja prezentuje błąd o treści:

„Powierzchnia minimum jednej z czterech upraw stanowiących grunt orny jest mniejsza niż 10% całkowitej powierzchni gruntów ornych w gospodarstwie rolnym”.

Agencja Restrukturyzacji i Modernizacji Rolnictwa

Kreator wniosku o płatności 2020

WNIOSEK

- [0,56 ha] jęczmień jary
- [0,71 ha] jęczmień jary
- [0,79 ha] jęczmień jary
- [0,97 ha] jęczmień jary
- [1,79 ha] jęczmień jary
- [0,21 ha] malina
- [0,88 ha] pszenica jara
- [0,52 ha] pszenica ozima
- [0,38 ha] pszenżyto ozime
- [0,01 ha] TUZ
- [0,05 ha] TUZ
- [0,10 ha] TUZ
- [0,14 ha] TUZ
- [0,15 ha] TUZ
- [0,15 ha] TUZ
- [0,28 ha] TUZ
- [0,29 ha] TUZ

MAPA

zgłoszono uprawy, których łączna powierzchnia przekracza maksymalny kwalifikowalny obszar uprawiony do płatności - MKO. Jeżeli dla działki zgłoszono rozbieżność a deklaracja jest zgodna ze stanem faktycznym wniosek może być wysłany z błędem.

Powierzchnia uprawy głównej jęczmienia jary, obejmuje więcej niż 65% całkowitej powierzchni gruntów orných w gospodarstwie rolnym.

Powierzchnia zbóż, obejmuje więcej niż 65% całkowitej powierzchni gruntów orných w gospodarstwie rolnym.

Powierzchnia minimum jednej z czterech upraw stanowiących grunt orny jest mniejsza niż 10 % całkowitej powierzchni gruntów orných w gospodarstwie rolnym.

Wnioś do WNIOSEKU

Idź do PODSUMOWANIA

W przypadku kiedy powierzchnia minimum jednej z trzech największych upraw jest mniejsza niż 10 % całkowitej powierzchni gruntów orných w gospodarstwie aplikacja prezentuje błąd o treści:

„Powierzchnia minimum jednej z trzech największych upraw stanowiących grunt orny jest mniejsza niż 10% całkowitej powierzchni gruntów orných w gospodarstwie rolnym”.

Agencja Restrukturyzacji i Modernizacji Rolnictwa

Kreator wniosku o płatności 2020

WNIOSEK

MAPA

POD

Błędy Liczba błędów: 9

Powierzchnia minimum jednej z trzech największych upraw stanowiących grunt orny jest mniejsza niż 10 % całkowitej powierzchni gruntów orných w gospodarstwie rolnym.

Powierzchnia działki rolnej B5 jest mniejsza od 0,10ha, dla działki nastąpi odmowa przyznania płatności ze względu na brak spełnienia warunku minimalnej powierzchni

Powierzchnia działki rolnej C2 jest mniejsza od 0,10ha, dla działki nastąpi odmowa przyznania płatności ze względu na brak spełnienia warunku minimalnej powierzchni

Powierzchnia działki rolnej B7 jest mniejsza od 0,10ha, dla działki

Informacje o zwolnieniu z dywersyfikacji i zwolnieniu z EFA

Podsumowanie powierzchni

Powierzchnie deklarowane do płatności bezpośrednich

Płatność Jednolita płatność obszarowa

Płatność do powierzchni upraw roślin strączkowych na ziarno

Powierzchnie deklarowane do płatności rolnośrodowiskowych

Grupa upraw	Pakiet / wariant	Łączna
Płatność rolno-środowiskowo-klimatyczna (PROW 2014-2020)	1.1	Łączna

Grunty orne w gospodarstwie (weryfikacja wymogów pakietu 1 PRSK)

Grupa PRSK	Łączna powierzchnia deklarowana	Udział łącznej powierzchni deklarowanej w całości gruntów orných
ziemiak	2,03 ha	41,43 %
soja zwyczajna	1,10 ha	22,45 %
pszenica ozima	0,30 ha	6,12 %
ogórek	0,30 ha	6,12 %
Łączna powierzchnia pozostałych gruntów orných	0,22 ha	4,49 %

Wnioś do MAPY

WYŚLIJ WNIOSEK

W przypadku kiedy udział pozostałych upraw łącznie, innych niż trzy największe uprawy jest mniejszy niż 10% powierzchni wszystkich gruntów orných w gospodarstwie aplikacja prezentuje błąd o treści:

„Udział sumy pozostałych (niż 3 największe) upraw jest mniejszy niż 10% wszystkich gruntów orných w gospodarstwie”.

Agencja Restrukturyzacji i Modernizacji Rolnictwa

Kreator wniosku o płatności 2020

WNIOSEK MAPA

Wnioski LPIS Doradcy Pomoc

Informacje o zwolnieniu z dywersyfikacji i zwolnieniu z EFA

Podsumowanie powierzchni

Powierzchnie deklarowane do płatności bezpośrednich

Płatność		Lącz
Jednolita płatność obszarowa		
Płatność do powierzchni upraw roślin strączkowych na ziarno		

Powierzchnie deklarowane do płatności rolnośrodowiskowych

Grupa upraw	Pakiet / wariant	Lącz
Płatność rolno-środowiskowo-klimatyczna (PROW 2014-2020)	1.1	

Grunty orne w gospodarstwie (weryfikacja wymogów pakietu 1 PRSK)

Grupa PRSK	Łączna powierzchnia deklarowana	Udział łącznej powierzchni deklarowanej w całości gruntów ornych
ziemiak	2,03 ha	36,98 %
soja zwyczajna	1,10 ha	20,04 %
pszenica ozima	0,89 ha	16,21 %
ogórek	0,30 ha	5,46 %
Łączna powierzchnia pozostałych gruntów ornych	0,22 ha	4,01 %

Wnioś do MAPY WYŚLIJ WNIOSEK

Błędy Liczba błędów: 9

Udział sumy pozostałych (niez 3 największe) upraw jest mniejszy niż 10% wszystkich gruntów ornych w gospodarstwie.

Powierzchnia działki rolnej B3 jest mniejsza od 0,10ha, dla działki nastąpi odmowa przyznania płatności ze względu na brak spełnienia warunku minimalnej powierzchni

Powierzchnia działki rolnej C2 jest mniejsza od 0,10ha, dla działki nastąpi odmowa przyznania płatności ze względu na brak spełnienia warunku minimalnej powierzchni

Powierzchnia działki rolnej B7 jest mniejsza od 0,10ha, dla działki nastąpi odmowa przyznania płatności ze względu na brak

W przypadku gdy w gospodarstwie zostaną zadeklarowane mniej niż 4 uprawy stanowiące grunty orne aplikacja zgłosi błąd:

W gospodarstwie zadeklarowano mniej niż 4 różne uprawy stanowiące grunty orne.

Agencja Restrukturyzacji i Modernizacji Rolnictwa

Kreator wniosku o płatności 2020

WNIOSEK MAPA

Wnioski LPIS Doradcy Pomoc

Podsumowanie powierzchni

Powierzchnie deklarowane do płatności bezpośrednich

Płatność		Lącz
Jednolita płatność obszarowa		
Płatność do powierzchni upraw roślin strączkowych na ziarno		

Powierzchnie deklarowane do płatności rolnośrodowiskowych

Grupa upraw	Pakiet / wariant	Lącz
Płatność rolno-środowiskowo-klimatyczna (PROW 2014-2020)	1.1	

Grunty orne w gospodarstwie (weryfikacja wymogów pakietu 1 PRSK)

Grupa PRSK	Łączna powierzchnia deklarowana	Udział łącznej powierzchni deklarowanej w całości gruntów ornych
kapusta warzywna	4,68 ha	50,76 %
pszenica jara	2,54 ha	27,55 %
pszenica ozima	2,00 ha	21,69 %

Zboża w gospodarstwie (weryfikacja wymogów pakietu 1 PRSK)

Łączna powierzchnia deklarowana	Udział łącznej powierzchni deklarowanej w całości gruntów ornych
4,54 ha	49,24 %

Załączniki Wnioś do MAPY WYŚLIJ WNIOSEK

Błędy Liczba błędów: 2

Na działce referencyjnej 020308_2_0011_12/1 wyspowowano / zgłoszono uprawy, których łączna powierzchnia przekracza maksymalny kwalifikowalny obszar uprawiany do płatności - MKO. Jeżeli dla działki zgłoszono rozbieżność a deklaracja jest zgodna ze stanem faktycznym wniosek może być wysłany z błędem.

W gospodarstwie zadeklarowano mniej niż 4 różne uprawy stanowiące grunty orne.

W ramach kompletnej deklaracji PRSK należy pamiętać o dodaniu obowiązkowych załączników.

Załączniki do wniosku oraz dokumenty składane w trakcie postępowania w ramach Pakietu 1:

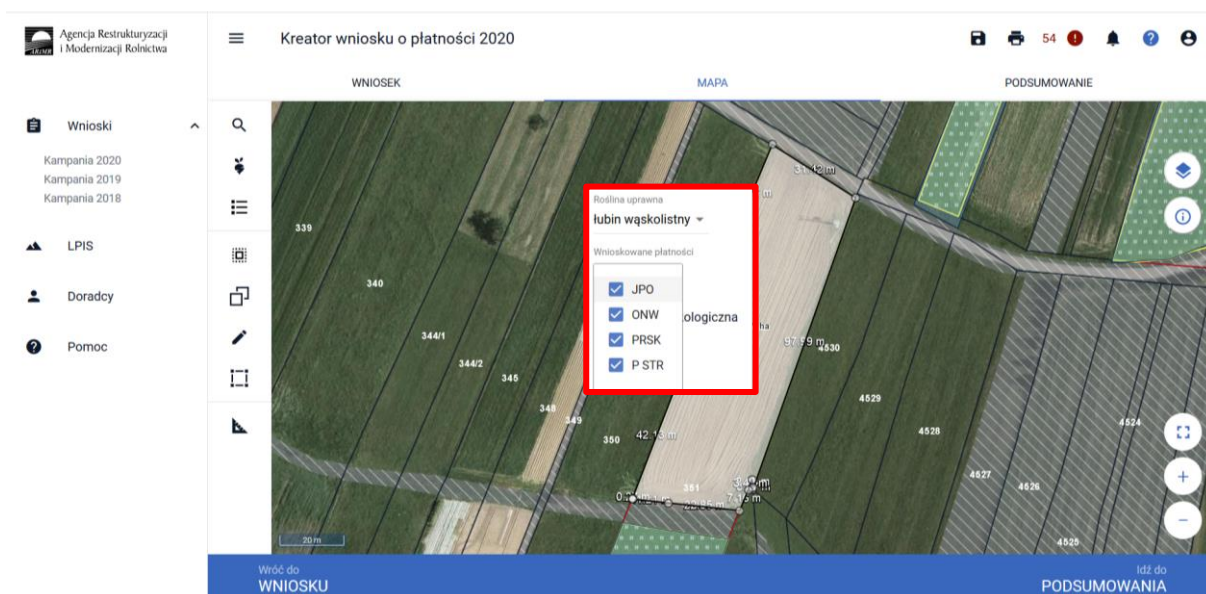
Nazwa dokumentu	Dodatkowe informacje	Symbol dokumentu
Załączniki do wniosku		

Oświadczenia współposiadacza o wyrażeniu zgody na przyznanie rolnikowi płatności obszarowych, płatności dla obszarów z ograniczeniami naturalnymi lub innymi szczególnymi ograniczeniami (płatność ONW), rolno-środowiskowo-klimatycznej (PROW 2014-2020) / ekologicznej (PROW 2014-2020)	Załącznik składany w przypadku, gdy co najmniej jedna działka rolna jest przedmiotem współposiadania. Zgoda nie jest wymagana, gdy miałaby pochodzić od małżonka wnioskodawcy.	O-1/01
Oświadczenie o grupie rolników lub grupie rolników i zarządców ubiegających się o przyznanie płatności rolno-środowiskowo-klimatycznej (PROW 2014-2020)	Załącznik składany w przypadku, gdy warunek posiadania minimalnej powierzchni użytków rolnych lub obszarów przyrodniczych, rolnik spełnia łącznie, z co najmniej jednym rolnikiem lub zarządcą albo, gdy warunek posiadania minimalnej powierzchni użytków rolnych lub obszarów przyrodniczych zarządcą spełnia łącznie, z co najmniej jednym rolnikiem albo jednym rolnikiem i zarządcą, ubiegającym się o przyznanie płatności rolno-środowiskowo-klimatycznej.	O-1/394
Dokumenty składane w trakcie postępowania – do 15 lipca 2020r.		
Kopia poszczególnych stron planu działalności rolnośrodowiskowej	Dokument składany w pierwszym roku realizacji danego zobowiązania lub w roku, w którym zmianie uległ wykaz pakietów lub wariantów, w ramach których rolnik/zarządcą realizuje zobowiązanie rolno-środowiskowo-klimatyczne lub zmiany w planie wynikającej z podjęcia nowego zobowiązania rolno-środowiskowo-klimatycznego.	Dokument zewnętrzny
Dokumenty składane w trakcie postępowania – do 2 listopada 2020 r.		
Kopia dokumentu zawierającego wyniki analizy gleby oraz Oświadczenie, w którym są wskazane działki rolne, których dotyczą wyniki analizy gleby	Dokument składany w przypadku deklaracji we wniosku Pakietu 1. Dokument składany w pierwszym i ostatnim roku realizacji zobowiązania, a także w drugim roku realizacji zobowiązania w ramach Pakietu 1, jeżeli w pierwszym roku stwierdzono, że rolnik nie wykonał analizy gleby.	Dokument zewnętrzny O-4/394
Dokumenty składane w terminie określonym do składania wniosków o przyznanie płatności bezpośredniej – od 15 marca do 15 maja 2020 r.		
Informacja o realizowanym zobowiązaniu rolno-środowiskowo-klimatycznym w ramach PROW 2014-2020	Dokument składany, jeżeli rolnik w danym roku nie zamierza ubiegać się o przyznanie kolejnej płatności rolno-środowiskowo-klimatycznej do określonych gruntów lub zwierząt objętych zobowiązaniem rolno-środowiskowo-klimatycznym.	P-3/394

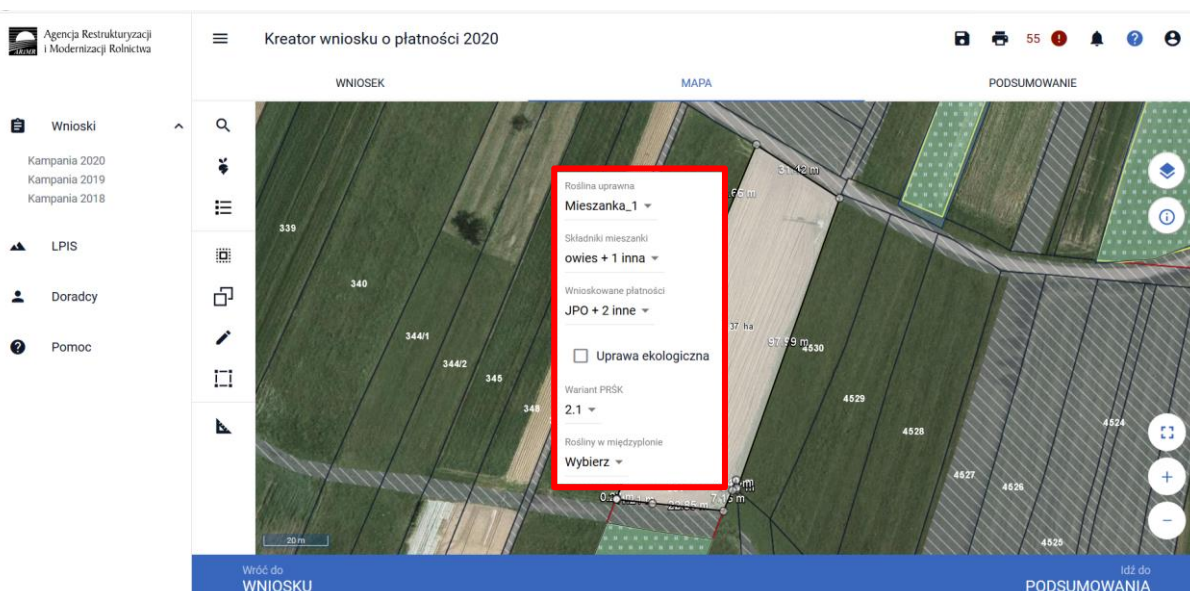
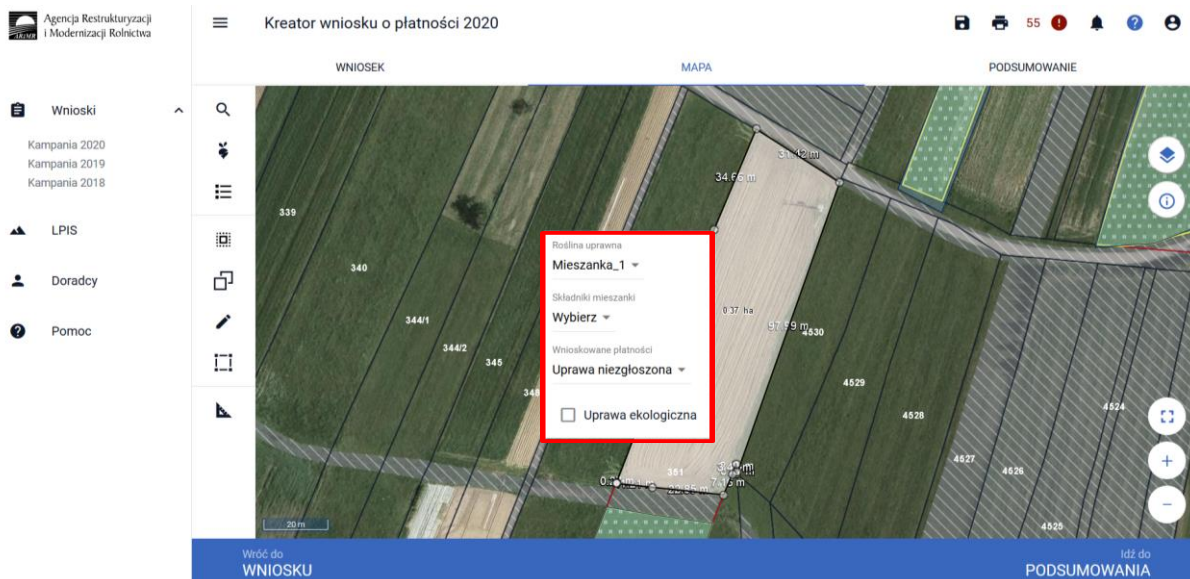
Dokumenty składane najpóźniej w terminie określonym do składania wniosków o przyznanie płatności – do 9 czerwca 2020 r.		
Kopia poszczególnych stron planu działalności rolnośrodowiskowej	Dokument składany w przypadku, gdy w kampanii 2019 stwierdzono, że rolnik nie posiada planu działalności rolnośrodowiskowej. Dokument składany w drugim roku realizacji danego zobowiązania.	Dokument zewnętrzny
Oświadczenie o uzupełnieniu lub poprawieniu planu działalności rolnośrodowiskowej	Dokument składany, jeżeli w kampanii 2019 stwierdzono, że plan działalności rolnośrodowiskowej jest niekompletny lub jest niezgodny z informacjami przekazanymi we wniosku i załącznikami do niego.	O-2/394

1.1.2. Pakiet 2. Ochrona gleb i wód.

Po wybraniu w zakładce WNIOSEK wnioskowania PRSK i przejściu do zakładki MAPA dostępne będzie wskazanie upraw do płatności rolno-środowiskowo-klimatycznej. W tym celu należy na wybranej działce ewidencyjnej narysować powierzchnię uprawy (Dokładny opis narzędzi znajduje się w części wspólnej instrukcji) i w oknie deklaracji, które jest dostępne po kliknięciu na narysowaną geometrię wskazać roślinę.



W przypadku deklaracji uprawy mieszanki roślin po wybraniu pozycji ze słownika roślin „Mieszanka_...” należy zadeklarować skład mieszanki w polu rozwijanym poniżej.



Po wybraniu rośliny uprawianej uaktywni się pole **[Wnioskowe płatności]** gdzie należy wskazać m.in. płatność PRSK. Po wybraniu płatności PRSK uaktywni się kolejne pole **[Wariant PRSK]** gdzie należy wybrać wariant 2.1 lub 2.2.

W przypadku wybrania wariantu 2.1 uaktywni się pole **[Rośliny w międzyplonie]** gdzie obowiązkowo należy wskazać poszczególne rośliny wchodzące w skład międzyplonu.

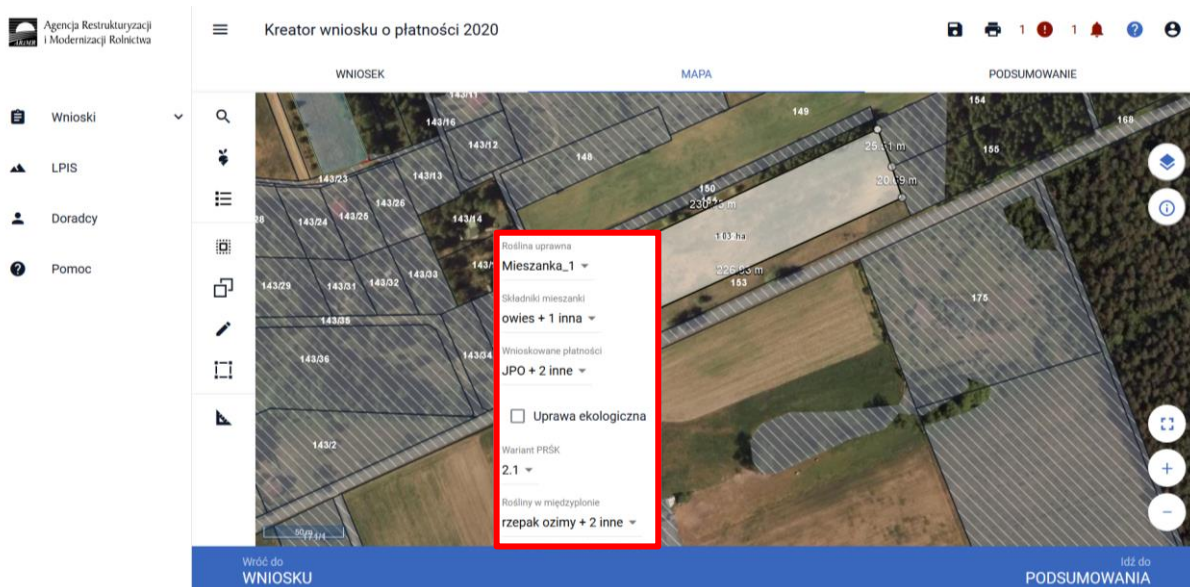
W przypadku niezadeklarowania roślin w międzyplonie, aplikacja zgłosi błąd:

Dla działki rolnej <oznaczenie_działki_rolnej> z zadeklarowanym wariantem 2.1 nie wskazano roślin w międzyplonie.



W celu uzupełnienia roślin w międzyplonie należy wrócić do okna MAPY i na danej działce rolnej wywołać dwuklikiem deklarację uprawy i na dole okna w sekcji **[Rośliny w międzyplonie]** dodać odpowiednie rośliny.

W przypadku międzyplonów bardzo ważny jest skład mieszanki, który musi być złożony z minimum 3 gatunków roślin, przy czym gatunek rośliny dominującej w mieszance lub gatunki zbóż wykorzystane w mieszance nie mogą przekroczyć 70% jej składu. Ponadto mieszanka nie może składać się wyłącznie ze zbóż.



Przykładowa deklaracja w ramach wariantu 2.1, po wypełnieniu deklaracji w oknie **MAPY**:

Agencja Restrukturyzacji i Modernizacji Rolnictwa

Kreator wniosku o płatności 2020

Wniosek MAPA PODSUMOWANIE

Płatności Liczba płatności: 4

Działki referencyjne Liczba działek: 5

Działki rolne Liczba działek: 14

A JPO Powierzchnia: 1,03 ha ONW_6: 1,03 ha MAPA

A1
PRSK (Mieszanka_1) Powierzchnia: 1,03 ha Wariant PRSK: 2.1 MAPA

Gatunek rośliny uprawnej: Mieszanka_1
Składniki mieszanki: owies,żyto ozime
Numer wariantu: 2.1
Rośliny w międzyplonie: rzepak ozimy, jęczmień ozimy, proso

Uwagi (opcjonalnie) 0 / 450

Położenie działki rolnej

Działka referencyjna Powierzchnia
142008_2.0033.152 1,03 ha

Idź do MAPY

Dodatkowo od Kampanii 2020 w zakładce PODSUMOWANIE w przypadku, kiedy zostanie zadeklarowany we wniosku wariant 2.1, zostanie wyświetlona informacja o konieczności dochowania podjętego zobowiązania w ramach wariantu 2.1:

Pamiętaj, że w przypadku realizacji wariantu 2.1 płatności PRSK zobowiązany jesteś do utrzymania powierzchni w odniesieniu do której podjęte zostało zobowiązanie w pierwszym roku wnioskowania o ww. płatności. Dopuszczalne jest zwiększanie lub zmniejszanie powierzchni objętej zobowiązaniem o nie więcej niż 15% w każdym roku.

Agencja Restrukturyzacji i Modernizacji Rolnictwa

Kreator wniosku o płatności 2020

Wniosek MAPA PODSUMOWANIE

Powierzchnie deklarowane do płatności rolnośrodowiskowych

Grupa upraw	Pakiet / wariant	Łączna powierzchnia deklarowana
Płatność rolno-środowiskowo-klimatyczna (PROW 2014-2020)	1.1	23,66 ha
Płatność rolno-środowiskowo-klimatyczna (PROW 2014-2020)	2.1	7,12 ha
Płatność rolno-środowiskowo-klimatyczna (PROW 2014-2020)	5.4	4,63 ha
Płatność rolno-środowiskowo-klimatyczna (PROW 2014-2020)	5.5	0,98 ha

Pamiętaj, że w przypadku realizacji wariantu 2.1 płatności PRSK zobowiązany jesteś do utrzymania powierzchni w odniesieniu do której podjęte zostało zobowiązanie w pierwszym roku wnioskowania o ww. płatności. Dopuszczalne jest zwiększanie lub zmniejszanie powierzchni objętej zobowiązaniem o nie więcej niż 15% w każdym roku.

Grunty orne w gospodarstwie (weryfikacja wymogów pakietu 1 PRSK)

Grupa PRSK	Łączna powierzchnia deklarowana	Udział łącznej powierzchni deklarowanej w całości gruntów ornych
kapusta rzepak - ozimy	6,74 ha	18,29 %
burak	6,40 ha	17,37 %
soja zwyczajna	3,07 ha	8,33 %
koniczyna czerwona	2,59 ha	7,03 %
Łączna powierzchnia pozostałych gruntów ornych	2,77 ha	7,52 %

Zboża w gospodarstwie (weryfikacja wymogów pakietu 1 PRSK)

Łączna powierzchnia deklarowana	Udział łącznej powierzchni deklarowanej w całości gruntów ornych
16,64 ha	45,16 %

Wniosek do MAPY WYŚLIJ WNIOSEK

Uwaga!

Przy wyborze deklaracji wariantu dla danej uprawy należy zweryfikować poprawność deklaracji z planem działalności rolnośrodowiskowej. Deklaracja musi być zgodna z stanem faktycznym oraz z planem działalności rolnośrodowiskowej przygotowanym przez uprawnionego doradcę rolnośrodowiskowego. Brak zgodności deklaracji może wiązać się z niedochowaniem podjętego zobowiązania rolno-środowiskowo-klimatycznego, a tym samym ze zmniejszeniem lub odmową przyznania płatności i koniecznością zwrotu pobranych płatności.

Beneficjent wariantu 2.1 musi pamiętać, że powierzchni, na której uprawia w danym roku międzyplony w ramach zobowiązania rolno-środowiskowo-klimatycznego, nie może jednocześnie zadeklarować jako obszar EFA. Natomiast, jeżeli w gospodarstwie uprawianych jest więcej międzyplonów, ponad powierzchnię wynikającą ze zobowiązania rolno-środowiskowo-klimatycznego, wtedy międzyplony te mogą być zadeklarowane jako obszar EFA.

Dodatkowo należy pamiętać, iż w przypadku realizacji wariantu 2.1 wskazanie uprawy głównej jest obowiązkowe nie tylko na działkach objętych zobowiązaniem, ale również na wszystkich działkach w gospodarstwie.

W ramach kompletnej deklaracji PRSK należy pamiętać o dodaniu obowiązkowych załączników.

Załączniki do wniosku oraz załączniki składane w trakcie postępowania w ramach wariantów pakietu 2:

Nazwa dokumentu	Dodatkowe informacje	Symbol dokumentu
Załączniki do wniosku		
Oświadczenia współposiadacza o wyrażeniu zgody na przyznanie rolnikowi płatności obszarowych, płatności dla obszarów z ograniczeniami naturalnymi lub innymi szczególnymi ograniczeniami (płatność ONW), rolno-środowiskowo-klimatycznej (PROW 2014-2020) / ekologicznej (PROW 2014-2020)	Załącznik składany w przypadku, gdy co najmniej jedna działka rolna jest przedmiotem współposiadania. Zgoda nie jest wymagana, gdy miałyby pochodzić od małżonka wnioskodawcy.	O-1/01
Oświadczenie o grupie rolników lub grupie rolników i zarządców ubiegających się o przyznanie płatności rolno-środowiskowo-klimatycznej (PROW 2014-2020)	Załącznik składany w przypadku, gdy warunek posiadania minimalnej powierzchni użytków rolnych lub obszarów przyrodniczych, rolnik spełnia łącznie, z co najmniej jednym rolnikiem lub zarządcą albo, gdy warunek posiadania minimalnej powierzchni użytków rolnych lub obszarów przyrodniczych zarządcą spełnia łącznie, z co najmniej jednym rolnikiem albo jednym rolnikiem i zarządcą, ubiegającym się o przyznanie płatności rolno-środowiskowo-klimatycznej.	O-1/394
Dokumenty składane w trakcie postępowania – do 15 lipca 2020 r.		
Kopia poszczególnych stron planu działalności rolnośrodowiskowej	Dokument składany w pierwszym roku realizacji danego zobowiązania lub w roku, w którym zmianie uległ wykaz pakietów lub wariantów, w ramach, których rolnik/zarządcą realizuje zobowiązanie rolno-środowiskowo-klimatyczne lub zmiany w planie wynikającej z podjęcia nowego zobowiązania rolno-środowiskowo-klimatycznego.	Dokument zewnętrzny
Dokumenty składane w terminie określonym do składania wniosków o przyznanie płatności bezpośredniej – od 15 marca do 15 maja 2020 r.		

Informacja o realizowanym zobowiązaniu rolno-środowiskowo-klimatycznym w ramach PROW 2014-2020	Dokument składany, jeżeli rolnik w danym roku nie zamierza ubiegać się o przyznanie kolejnej płatności rolno-środowiskowo-klimatycznej do określonych gruntów lub zwierząt objętych zobowiązaniem rolno-środowiskowo-klimatycznym.	P-3/394
Dokumenty składane najpóźniej w terminie określonym do składania wniosków o przyznanie płatności – do 9 czerwca 2020 r.		
Kopia poszczególnych stron planu działalności rolnośrodowiskowej	Dokument składany w przypadku, gdy w kampanii 2019 stwierdzono, że rolnik nie posiada planu działalności rolnośrodowiskowej. Dokument składany w drugim roku realizacji danego zobowiązania.	Dokument zewnętrzny
Oświadczenie o uzupełnieniu lub poprawieniu planu działalności rolnośrodowiskowej	Dokument składany, jeżeli w kampanii 2019 stwierdzono, że plan działalności rolnośrodowiskowej jest niekompletny lub jest niezgodny z informacjami przekazanymi we wniosku i załącznikami do niego.	O-2/394

1.1.3. Pakiet 3. Zachowanie sadów tradycyjnych odmian drzew owocowych.

Po wybraniu w zakładce WNIOSEK wnioskowania PRSK i przejściu do zakładki MAPA dostępne będzie wskazanie upraw do płatności rolno-środowiskowo-klimatycznej. W tym celu należy na wybranej działce ewidencyjnej narysować powierzchnię uprawy (Dokładny opis narzędzi znajduje się w części wspólnej instrukcji) i w oknie deklaracji, które jest dostępne po kliknięciu na narysowaną geometrię wskazać rośliny (gatunki lub odmiany), które są dotowane w ramach PRSK (zgodne z załącznikiem nr 4 rozporządzenia rolno-środowiskowo-klimatycznego).

W przypadku realizacji pakietu 3. Zachowanie sadów tradycyjnych odmian drzew owocowych, należy wybrać roślinę uprawną np. jabłonie, grusze, czereśnie, wiśnie, śliwy.



Natomiast w przypadku uprawy sadu mieszanego na danej działce rolnej w oknie Roślina uprawna należy wybrać pozycję „**Mieszanka_ sad mieszany**”. Następnie w pozycji Skład mieszanki wskazać gatunki drzew, które tworzą uprawę wielogatunkową na danej działce (np. jabłonie, grusze, czereśnie).





Kolejnym krokiem jest wskazanie wnioskowanych płatności, w tym przypadku konieczne jest zaznaczenie PRSK i po zaznaczeniu tej płatności uaktywni się pole **[Wariant PRSK]**, w którym należy wskazać realizowany wariant 3.1.

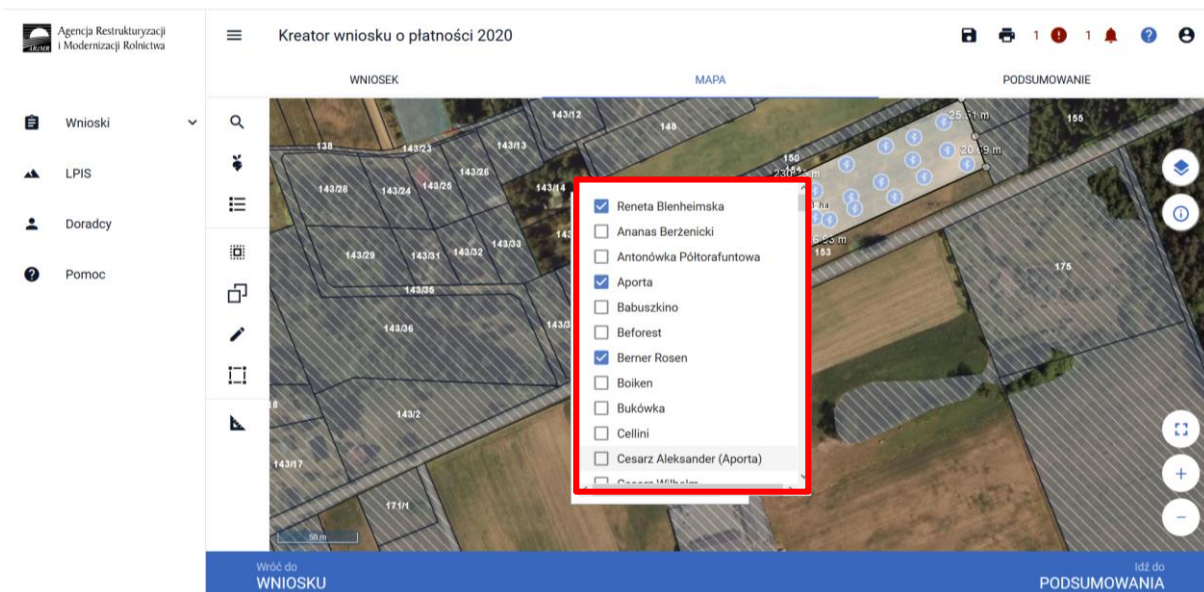


W przypadku wybrania rośliny niedotowanej w ramach wariantu 3.1 po wybraniu wnioskowanych płatności wybór wariantu 3.1 nie będzie możliwy. Dodatkowo na liście błędów pojawi się błąd:

Na działce rolnej <oznaczenie_dzialki_rolnej>, na której wskazano na deklarację uprawy <nazwa_uprawy> wskazano na nieprawidłowy wariant / opcję.

Dlatego też w przypadku wyboru rośliny i braku dostępnego do wyboru wariantu należy się upewnić czy wybrana roślina jest dotowana w ramach danego wariantu.

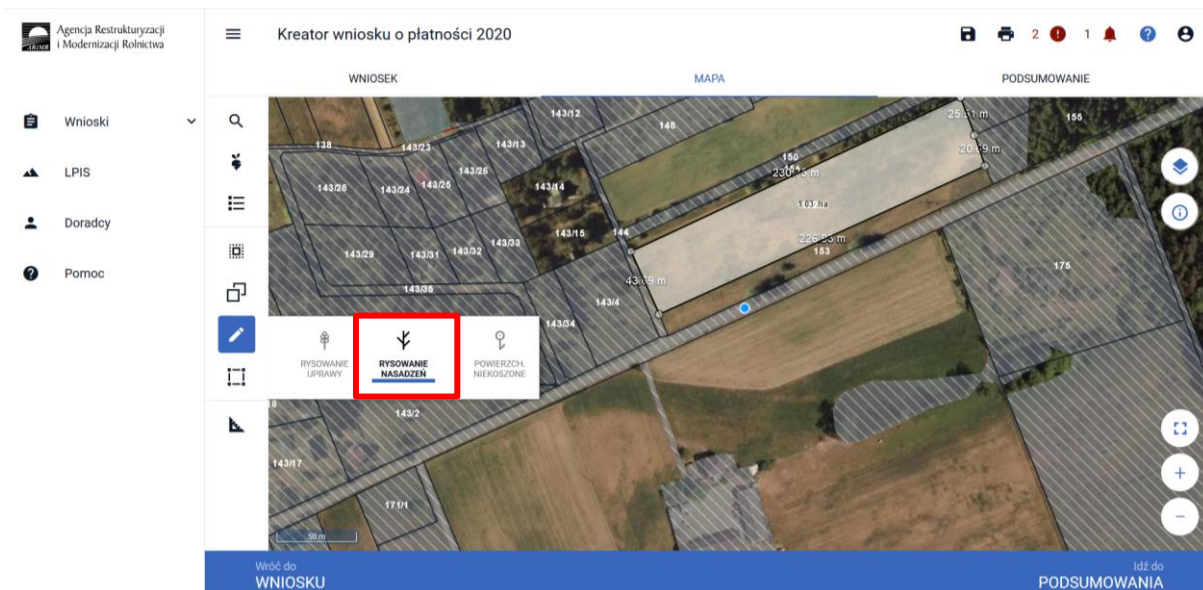
Po deklaracji wariantu uaktywni się pole **[Odmiana drzew owocowych]** gdzie należy wybrać odpowiednią odmianę a w przypadku sadu mieszanego - odmiany drzew owocowych.



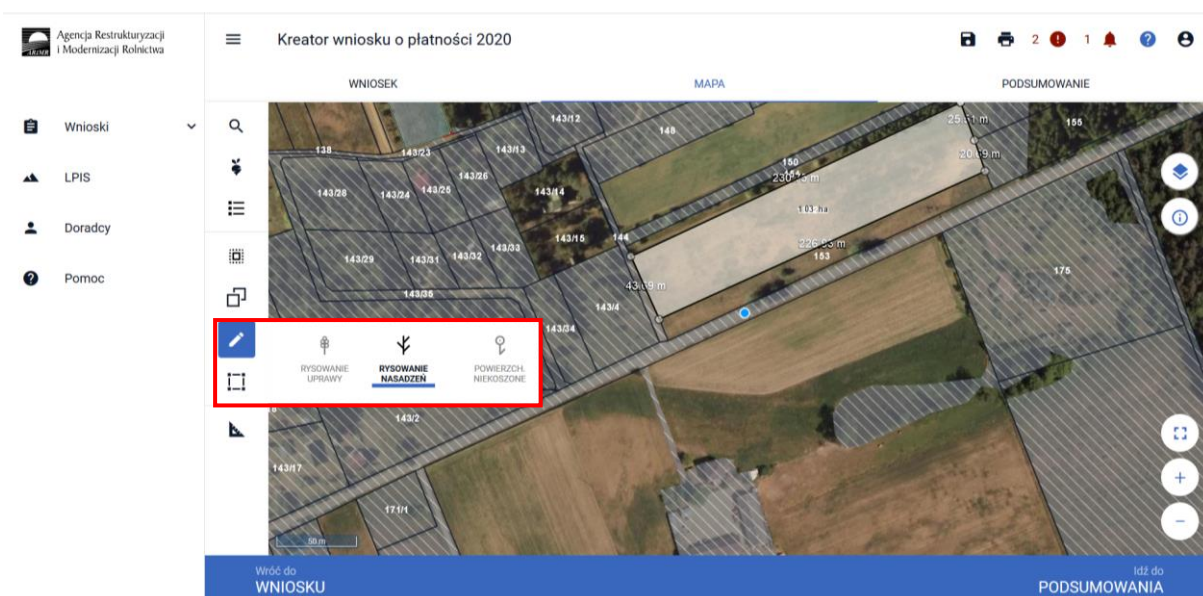
Po wybraniu odmiany drzew owocowych oraz zakończeniu deklaracji w ramach tej uprawy system wyświetli komunikat informujący o konieczności wyrysowania nasadzeń oraz automatycznie włączy funkcję rysowania.



Opcja rysowania nasadzeń dostępna jest również w panelu bocznym i aktywujemy ją wybierając „Rysowanie nasadzeń”.



Opcję tą wybieramy również w celu zakończenia rysowania nasadzeń, kiedy chcemy dokonać dalszej deklaracji w oknie MAPY.

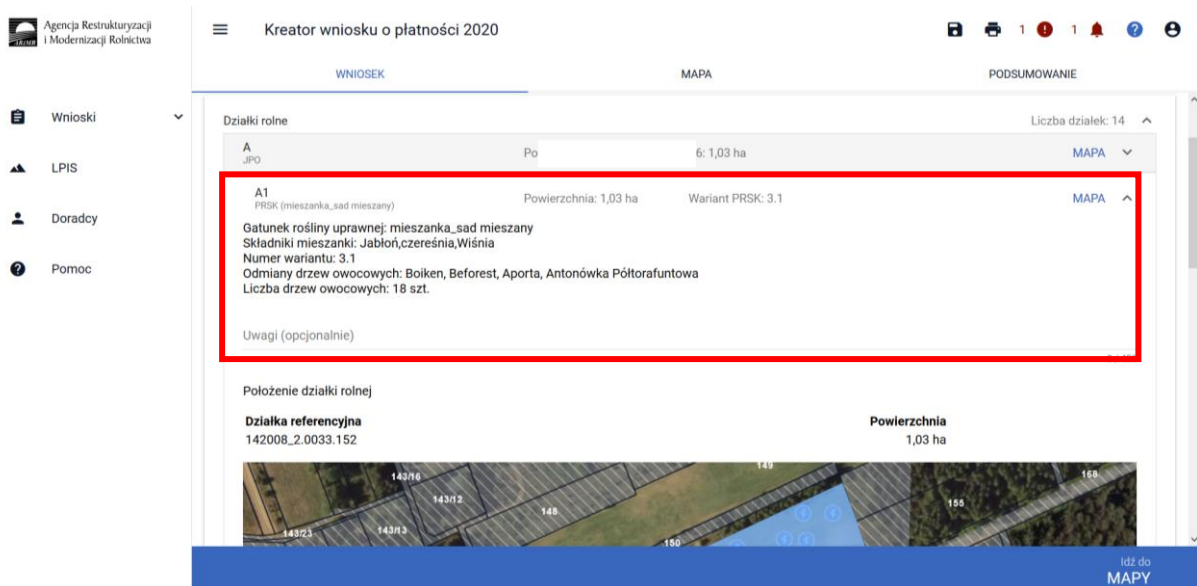


W przypadku, kiedy należy poprawić narysowane nasadzenia, w Panelu bocznym dostępne do wyboru są opcje **[Przesuń]** lub **[Usuń obiekt]**. Aby edytować bądź usunąć dany obiekt należy wybrać daną opcję a następnie kliknąć na obiekt, który chcemy zmodyfikować lub usunąć.



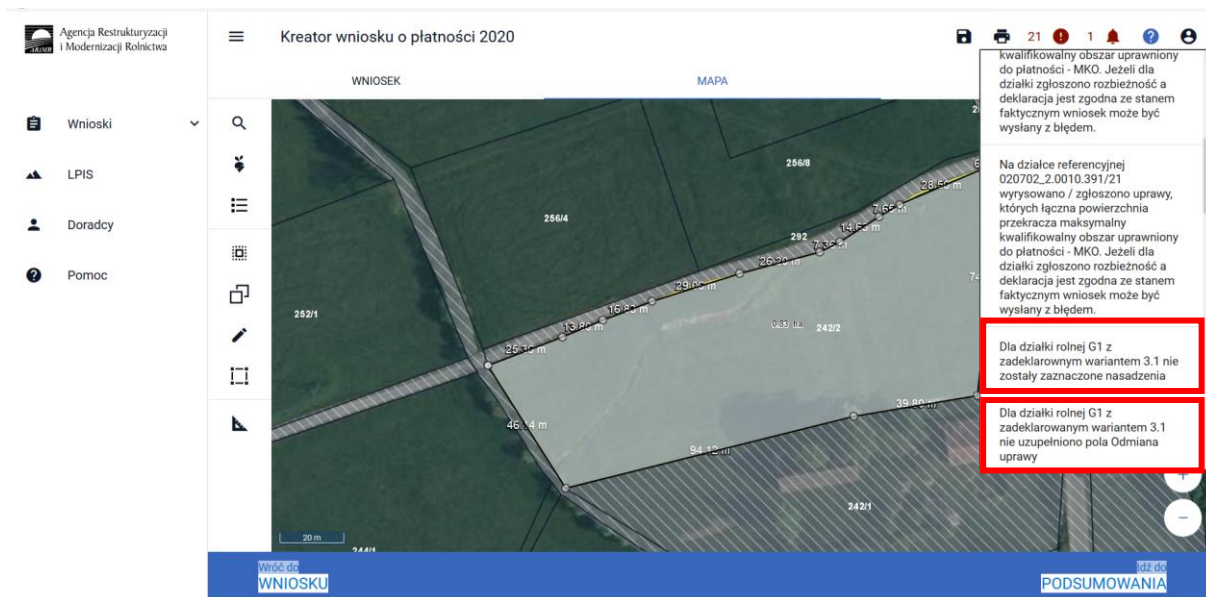
Ilość narysowanych drzew automatycznie zostanie przeniesiona do zakładki WNIOSKI przy danej działce rolnej.

Po przejściu do zakładki WNIOSKI należy zweryfikować poprawność danych które zostały wprowadzone w oknie MAPY, w tym celu należy odszukać na liście działek rolnych działki z grupą upraw PRSK:



W przypadku, kiedy nie zostaną wyrysowane nasadzenia aplikacja zgłosi błąd:

Dla działki rolnej <oznaczenie_dzialki_rolnej> z zadeklarowanym wariantem 3.1 nie zostały zaznaczone nasadzenia.



Natomiast w przypadku, kiedy niewskazana zostanie odmiana drzew owocowych aplikacja zgłosi błąd:

Dla działki rolnej <oznaczenie_działki_rolnej> z zadeklarowanym wariantem 3.1 nie uzupełniono pola Odmiana uprawy.

Uwaga!

Przy wyborze deklaracji wariantu dla danej uprawy należy zweryfikować poprawność deklaracji z planem działalności rolnośrodowiskowej. Deklaracja musi być zgodna z stanem faktycznym oraz z planem działalności rolnośrodowiskowej przygotowanym przez uprawnionego doradcę rolnośrodowiskowego. Brak zgodności deklaracji może wiązać się z niedochowaniem podjętego zobowiązania rolno-środowiskowo-klimatycznego, a tym samym ze zmniejszeniem lub odmową przyznania płatności i koniecznością zwrotu pobranych płatności.

W ramach kompletnej deklaracji PRSK należy pamiętać o dodaniu obowiązkowych załączników.

Załączniki do wniosku oraz załączniki składane w trakcie postępowania w ramach pakietu 3.1:

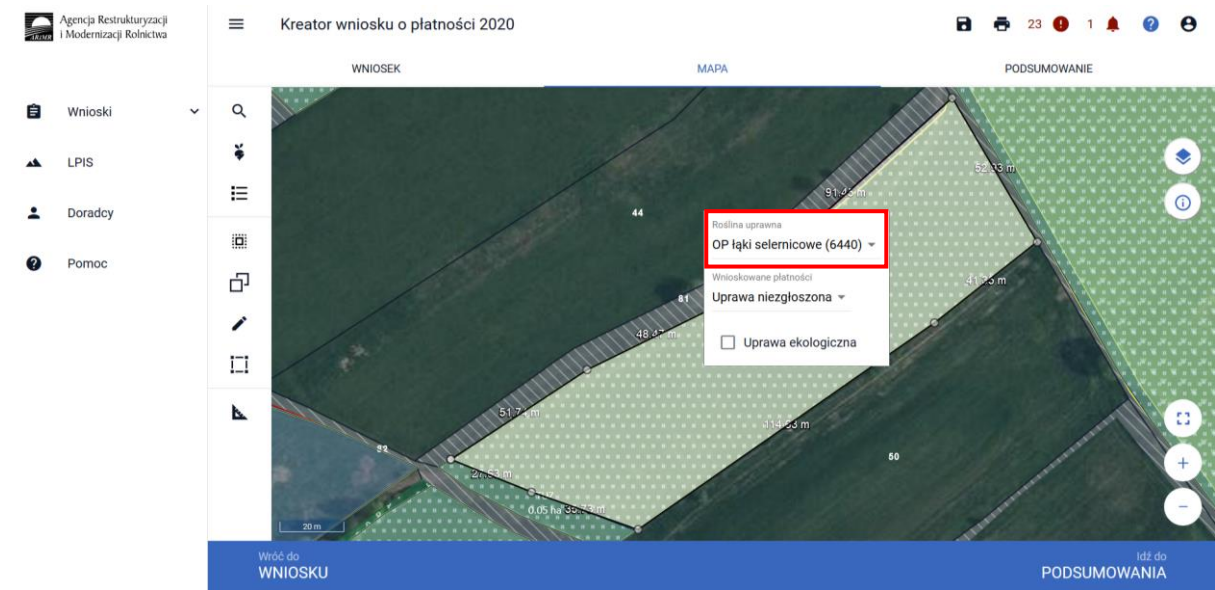
Nazwa dokumentu	Dodatkowe informacje	Symbol dokumentu
Załączniki do wniosku		
Oświadczenia współposiadacza o wyrażeniu zgody na przyznanie rolnikowi płatności obszarowych, płatności dla obszarów z ograniczeniami naturalnymi lub innymi szczególnymi ograniczeniami (płatność ONW), rolno-środowiskowo-klimatycznej (PROW 2014-2020) / ekologicznej (PROW 2014-2020)	Załącznik składany w przypadku, gdy co najmniej jedna działka rolna jest przedmiotem współposiadania. Zgoda nie jest wymagana, gdy miałyby pochodzić od małżonka wnioskodawcy.	O-1/01
Oświadczenie o grupie rolników lub grupie rolników i zarządców ubiegających się o przyznanie płatności rolno-środowiskowo-klimatycznej (PROW 2014-2020)	Załącznik składany w przypadku, gdy warunek posiadania minimalnej powierzchni użytków rolnych lub obszarów przyrodniczych, rolnik spełnia łącznie, z co najmniej jednym rolnikiem lub zarządcą albo, gdy warunek posiadania minimalnej powierzchni	O-1/394

	użytków rolnych lub obszarów przyrodniczych zarządca spełnia łącznie, z co najmniej jednym rolnikiem albo jednym rolnikiem i zarządcą, ubiegającym się o przyznanie płatności rolno-środowiskowo-klimatycznej.	
Dokumenty składane w trakcie postępowania – do 15 lipca 2020 r.		
Kopia poszczególnych stron planu działalności rolnośrodowiskowej	Dokument składany w pierwszym roku realizacji danego zobowiązania lub w roku, w którym zmianie uległ wykaz pakietów lub wariantów, w ramach, których rolnik/zarządca realizuje zobowiązanie rolno-środowiskowo-klimatyczne lub zmiany w planie wynikającej z podjęcia nowego zobowiązania rolno-środowiskowo-klimatycznego.	Dokument zewnętrzny
Dokumenty składane w terminie określonym do składania wniosków o przyznanie płatności bezpośredniej – od 15 marca do 15 maja 2020 r.		
Informacja o realizowanym zobowiązaniu rolno-środowiskowo-klimatycznym w ramach PROW 2014-2020	Dokument składany, jeżeli rolnik w danym roku nie zamierza ubiegać się o przyznanie kolejnej płatności rolno-środowiskowo-klimatycznej do określonych gruntów lub zwierząt objętych zobowiązaniem rolno-środowiskowo-klimatycznym.	P-3/394
Dokumenty składane najpóźniej w terminie określonym do składania wniosków o przyznanie płatności – do 9 czerwca 2020 r.		
Kopia poszczególnych stron planu działalności rolnośrodowiskowej	Dokument składany w przypadku, gdy w kampanii 2019 stwierdzono, że rolnik nie posiada planu działalności rolnośrodowiskowej. Dokument składany w drugim roku realizacji danego zobowiązania.	Dokument zewnętrzny
Oświadczenie o uzupełnieniu lub poprawieniu planu działalności rolnośrodowiskowej	Dokument składany, jeżeli w kampanii 2019 stwierdzono, że plan działalności rolnośrodowiskowej jest niekompletny lub jest niezgodny z informacjami przekazanymi we wniosku i załącznikami do niego.	O-2/394

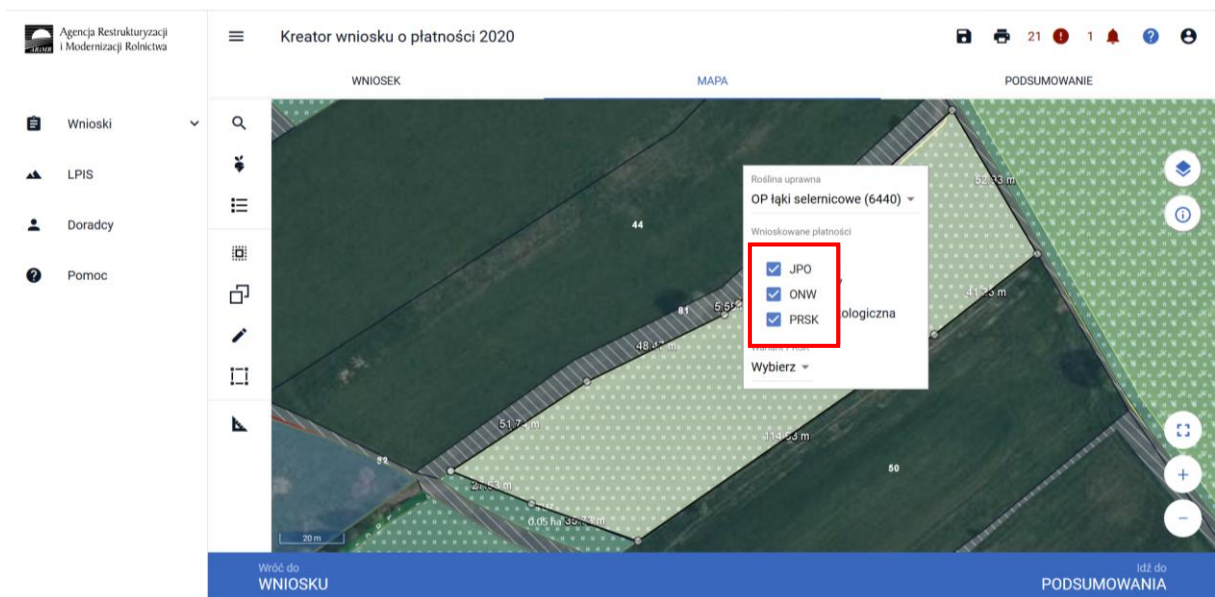
1.1.4. Pakiet 4. Cenne siedliska i zagrożone gatunki ptaków na obszarach Natura 2000 oraz Pakiet 5. Cenne siedliska poza obszarami Natura 2000.

Po wybraniu w zakładce WNIOSEK wnioskowania PRSK i przejściu do zakładki MAPA dostępne będzie wskazanie upraw do płatności rolno-środowiskowo-klimatycznej. W tym celu należy na wybranej działce ewidencyjnej narysować powierzchnię uprawy (Dokładny opis narzędzi znajduje się w części wspólnej instrukcji) i w oknie deklaracji, które jest dostępne po kliknięciu na narysowaną geometrię

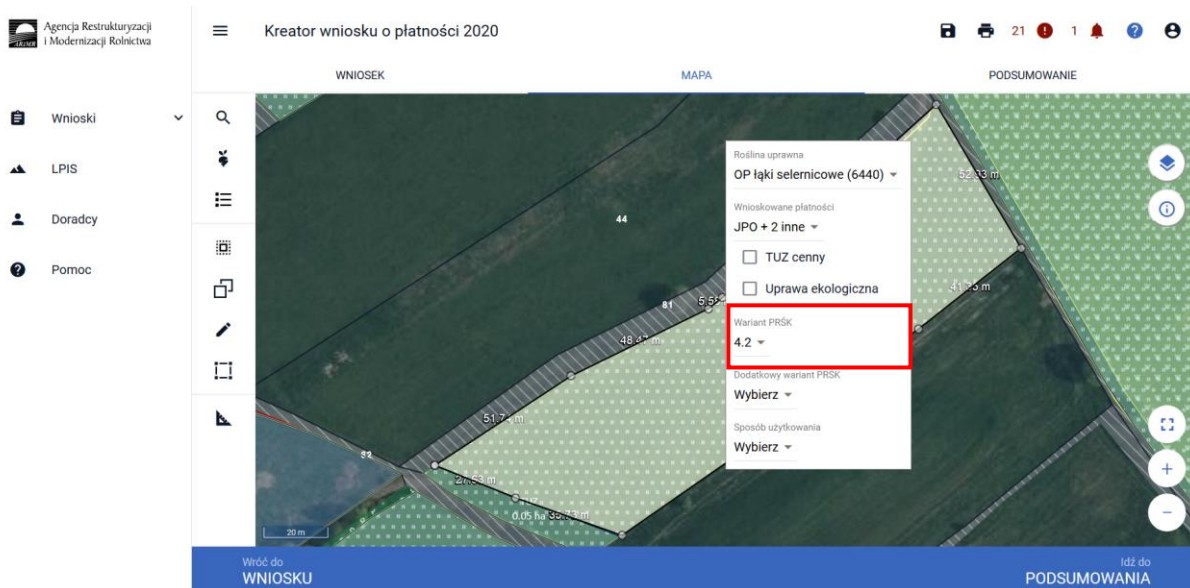
wskazać roślinę TUZ, a dla siedlisk niebędących TUZ (obszary przyrodnicze), należy, jako uprawę zadeklarować **OP** oraz **nazwa siedliska, (jeśli dotyczy)**.



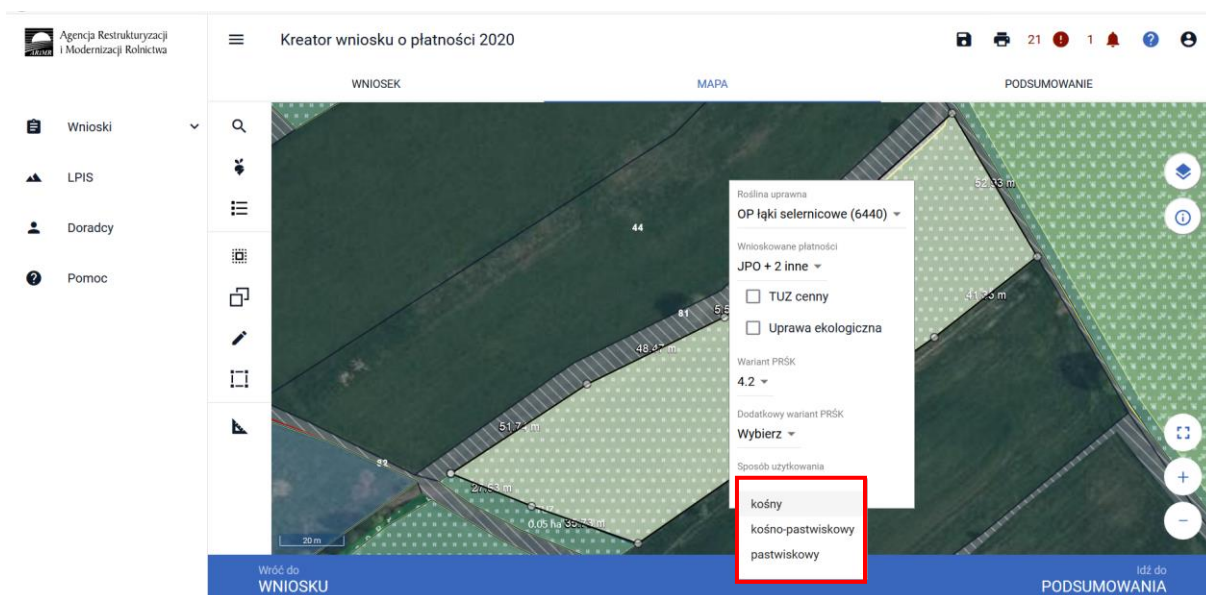
Kolejnym krokiem jest wskazanie wnioskowanych płatności w tym przypadku konieczne jest zaznaczenia PRSK.

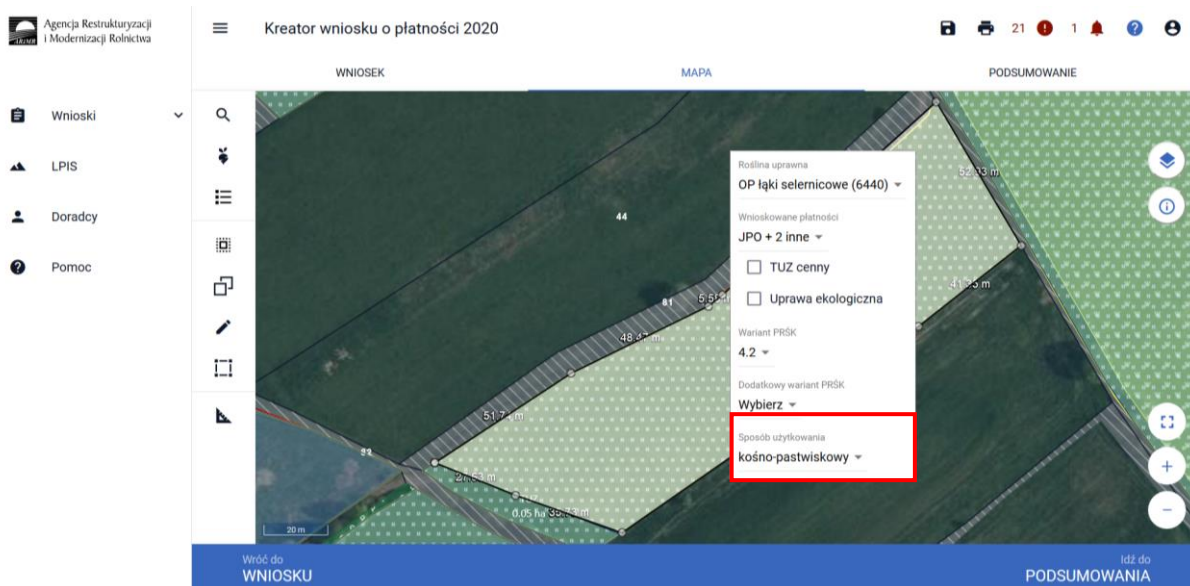


Po zaznaczeniu tej płatności uaktywni się kolejne pole, w którym należy wskazać realizowany wariant np. 4.2.

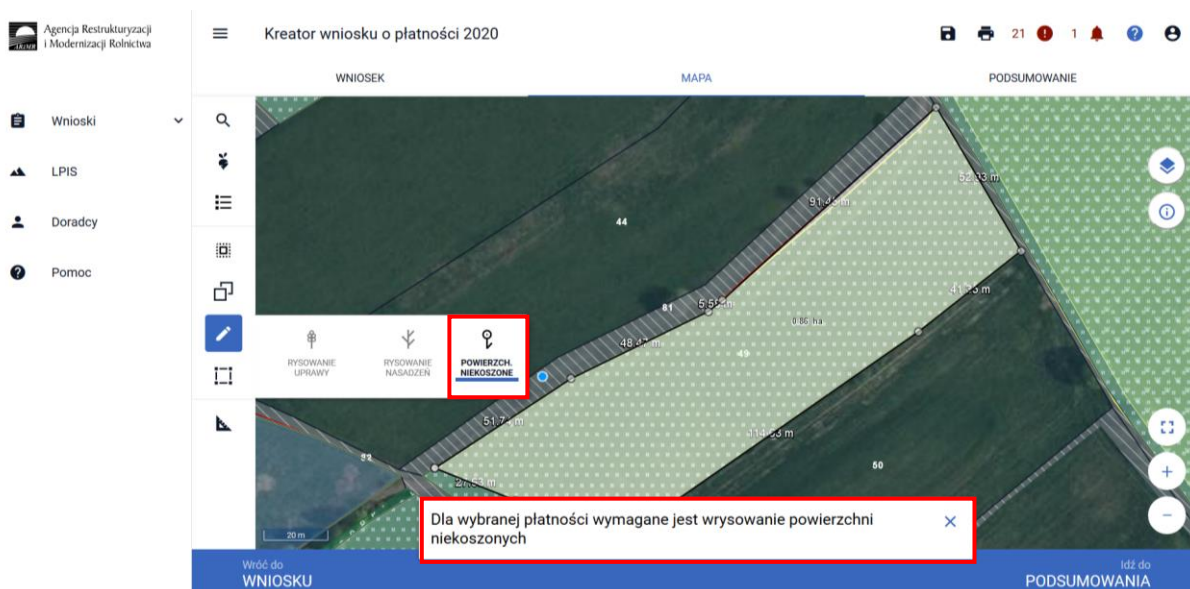


Następnie zostanie uaktywnione pole **[Sposób użytkowania]** gdzie należy wybrać z listy rozwijalnej odpowiedni sposób użytkowania (kośny, kośno-pastwiskowy, pastwiskowy).





Po wybraniu sposobu użytkowania kośny lub kośno-pastwiskowy pojawi się komunikat informujący, o konieczności wyrysowania powierzchni niekoszonych.

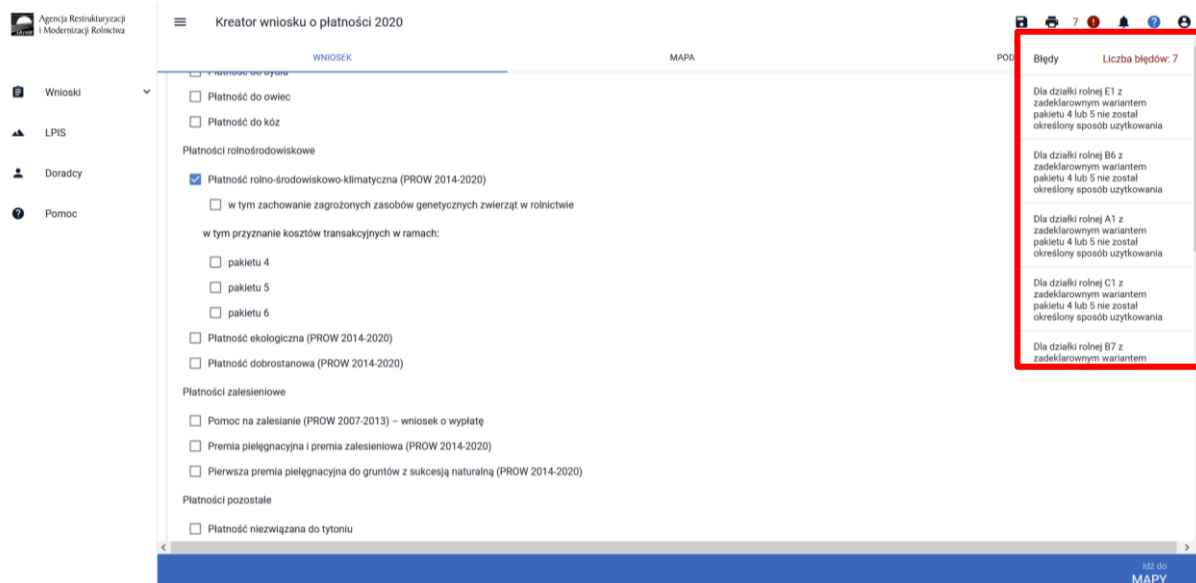


Opcja rysowania powierzchni niekoszonej dostępna jest również w panelu bocznym i aktywujemy ją wybierając „Powierzchnie niekoszone”. Opcję tą wybieramy również w celu zakończenia rysowania, kiedy chcemy dokonać dalszej deklaracji w oknie MAPY.



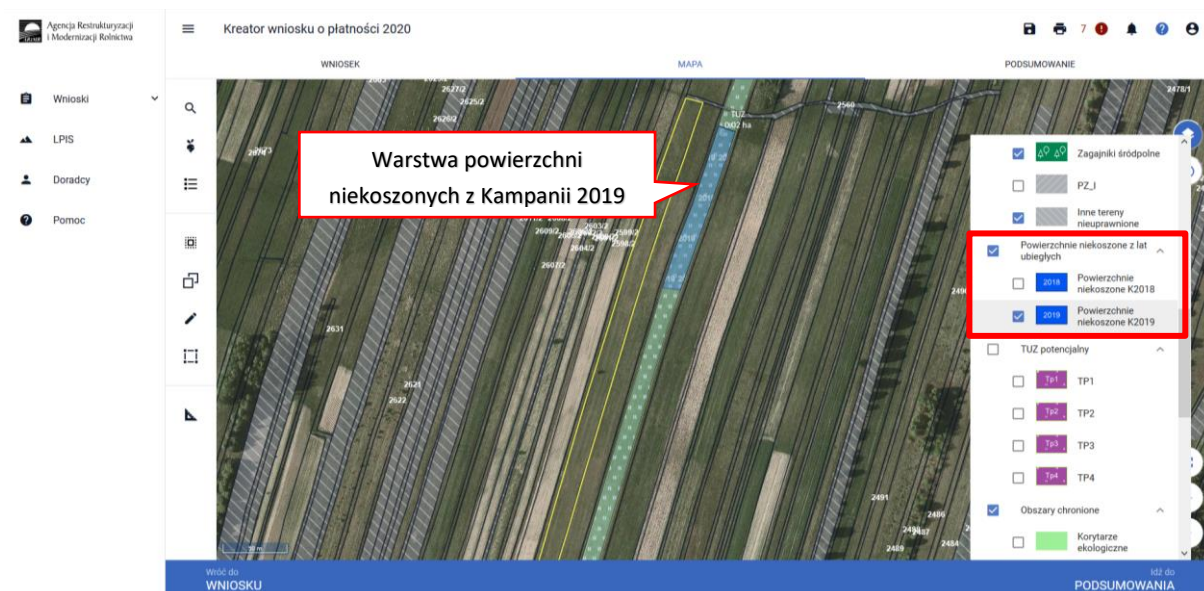
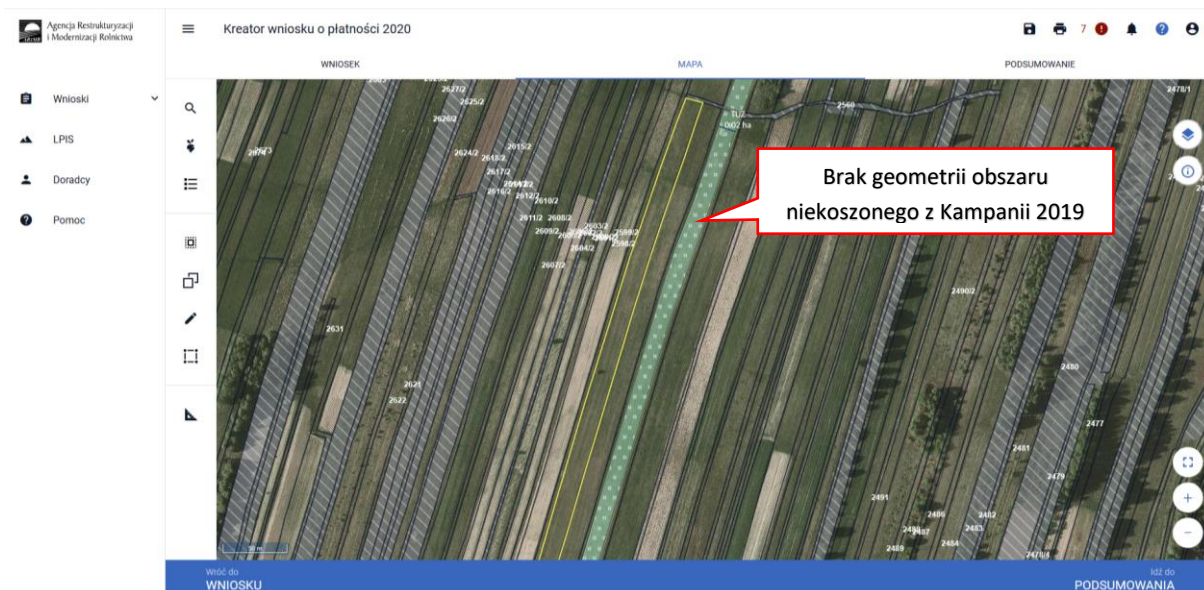
Ze względu na konieczność wskazywania powierzchni niekoszonych w dwóch kolejnych latach na innej części działki w ramach wariantów pakietu 4 i 5 PRSK, dane w zakresie geometrii powierzchni niekoszonych z Kampanii 2019 z spersonalizowanych wniosków zostały usunięte. Dlatego też należy pamiętać o wyrysowaniu wszystkich powierzchni niekoszonych w gospodarstwie zgodnie z Planem rolnośrodowiskowym. Dla tych wszystkich wniosków pojawi się błąd informujący o konieczności wskazania sposobu użytkowania:

Dla działki rolnej z deklarowanym wariantem pakietu 4 lub 5 nie został określony sposób użytkowania.



Po określeniu sposobu użytkowania aplikacji umożliwi wyrysowanie powierzchni niekoszonej (szczegóły deklaracji w rozdziale 1.1.4.)

Dodatkowo w wizualizacji zostały udostępnione warstwy z geometriami powierzchni niekoszonych z Kampanii 2019 oraz 2018, które w oknie Mapy można w dowolnym momencie włączyć.



Dane te mogą być pomoce w wyrysowaniu powierzchni niekoszonej na bieżącą kampanię. Należy pamiętać, iż powierzchnie te nie mogą się pokrywać w żadnym miejscu z powierzchnią niekoszoną z poprzedniej kampanii (tj.2019).



W celu narysowania nowej powierzchni niekoszonej na tej samej działce należy kliknąć na daną działkę, spowoduje to przejście geometrii danej uprawy w tryb edycji.



A następnie z Panelu bocznego wybieramy opcję **Narysuj** i z rozwiniętej listy wybieramy opcję **Powierzchnie niekoszone**.



Uwaga!

Opcja **Narysuj Powierzchnie niekoszone** będzie nieaktywna gdy geometria uprawy nie będzie w trybie edycji lub został wskazany sposób użytkowania - pastwiskowy.

Po wybraniu tej funkcji aplikacja uruchomi rysowanie powierzchni niekoszonej o czym będzie świadczyć pojawienie się „kropki” przy kursorze myszki.



Rysując powierzchnię niekoszoną można granice jego obszaru poprowadzić poza granicami działki. Po zakończeniu rysowania (dwuklik) aplikacja automatycznie dotnie granice obszaru niekoszonego do granic działki rolnej.



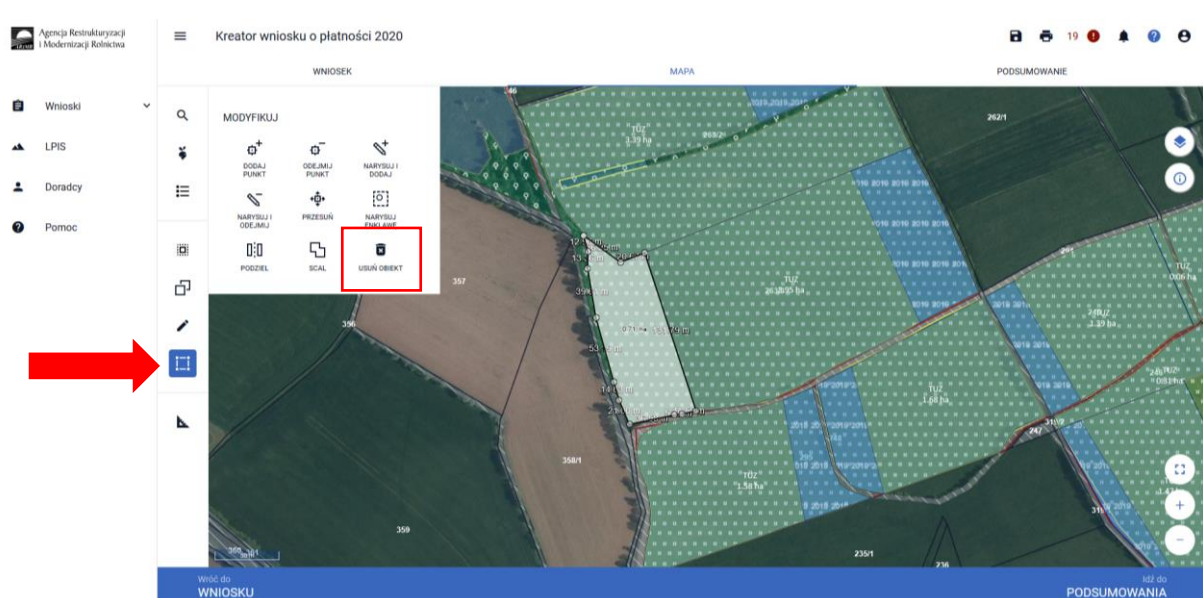
Aby wyłączyć funkcję rysowania powierzchni niekoszonych należy ponownie w panelu bocznym wybrać **POWIERZCHNIE NIEKOSZONE**.



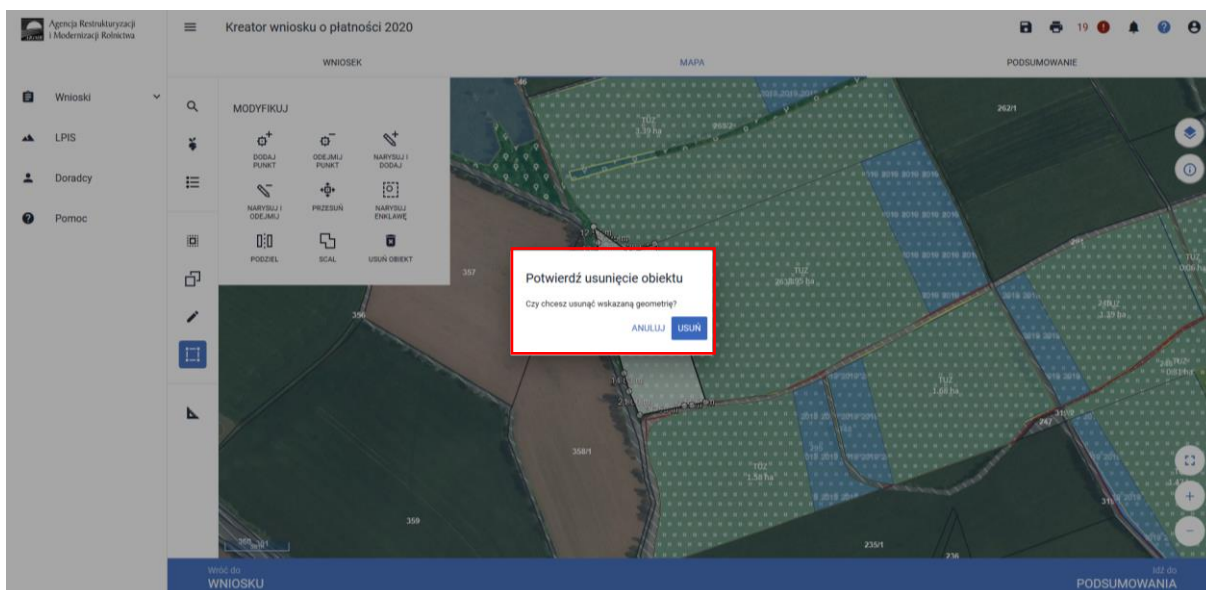
Jeśli zajdzie konieczność usunięcia narysowanej geometrii powierzchni niekoszonej należy najpierw wskazać geometrię na mapie i w ten sposób przejdzie ona w tryb edycji.



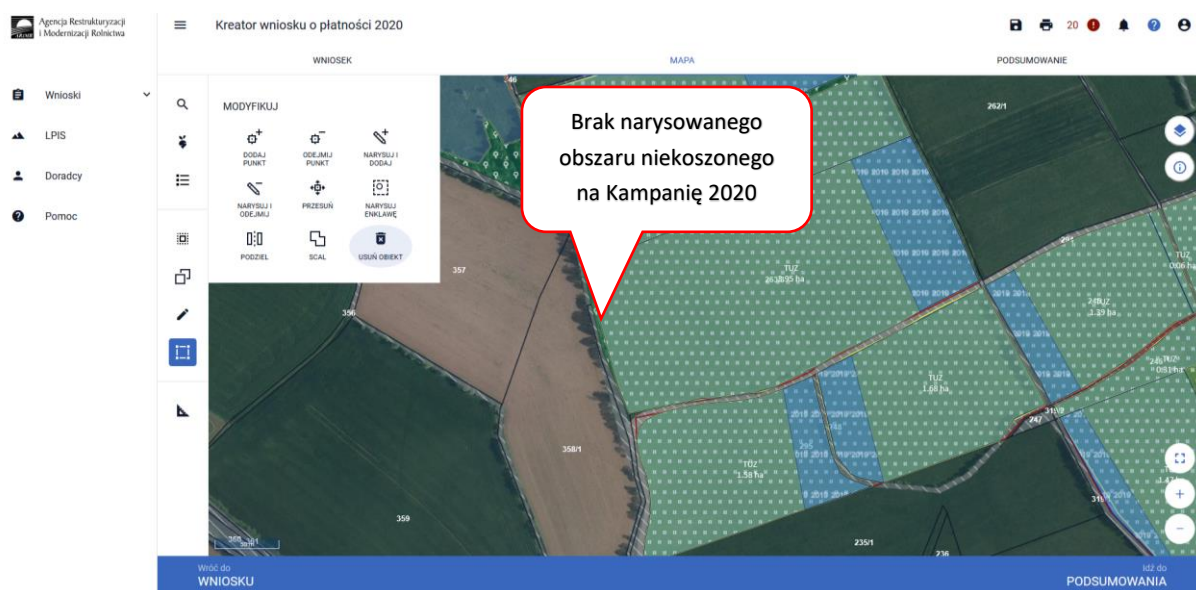
Następnie z Panelu bocznego należy wybrać opcję **Modyfikuj** i wybrać funkcję **[usuń obiekt]**.



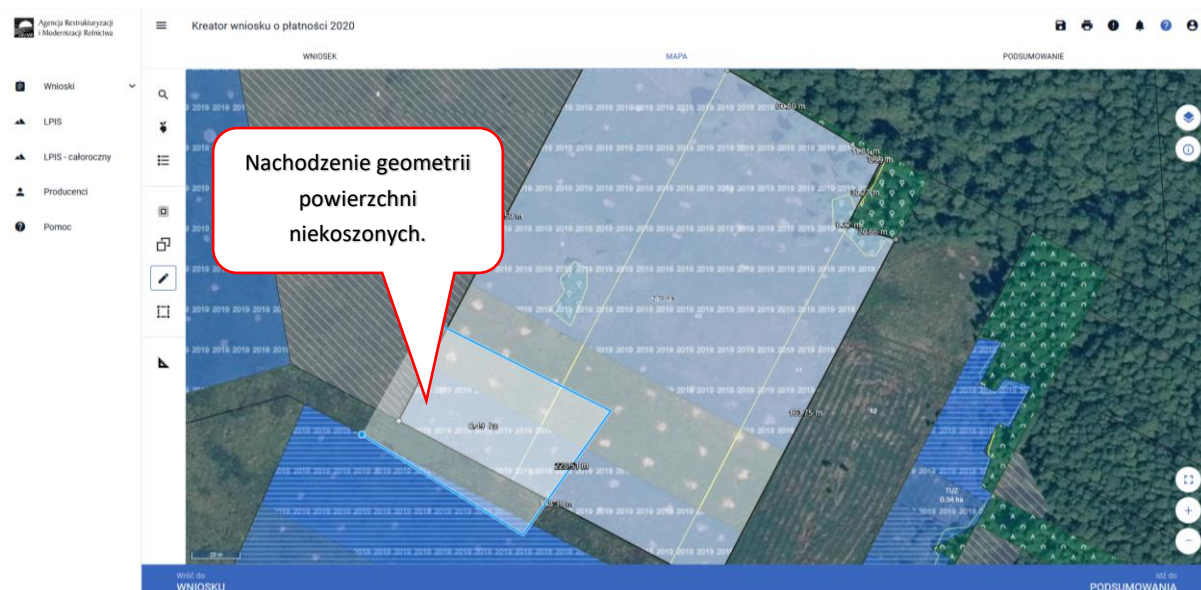
Po wybraniu tej funkcji pojawi się komunikat: **Potwierdź usunięcie obiektu** gdzie wybieramy **USUŃ**.



W ten sposób została usunięta nieaktualna powierzchnia niekoszona na danej działce rolnej.

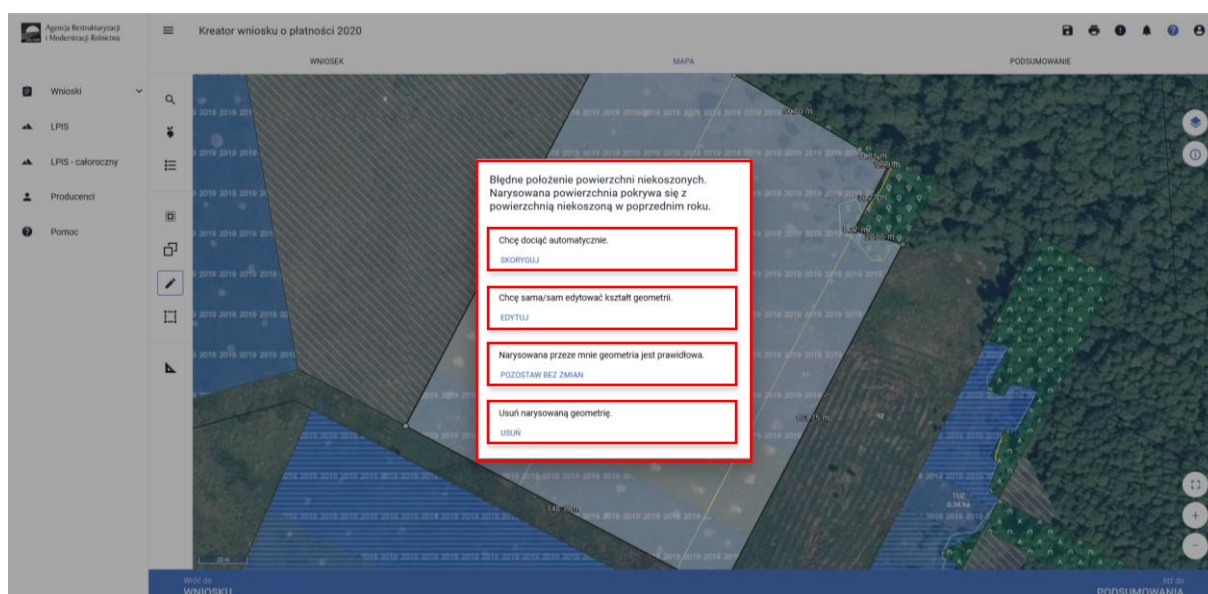


Dodatkowo od października 2020 została dodana funkcjonalność automatycznego sprawdzania pokrywania się powierzchni niekoszonych z Kampanią 2020 oraz 2019.



W przypadku, kiedy narysowana geometria powierzchni niekoszonej z bieżącej Kampanii pokryje się z geometria powierzchni niekoszonej z poprzedniej kampanii aplikacja zgłosi komunikat:

Błędne położenie powierzchni niekoszonych. Narysowana powierzchnia pokrywa się z powierzchnią niekoszoną w poprzednim roku.



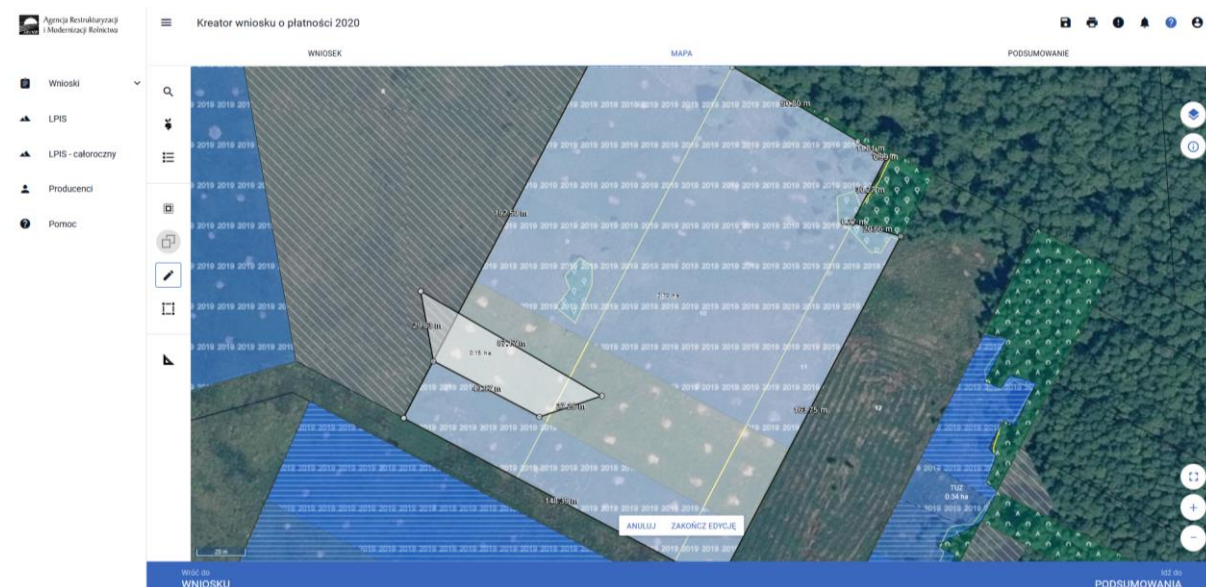
Dostępne są do wyboru 4 opcje:

- Skoryguj
- Edytuj
- Pozostaw bez zmian
- Usuń

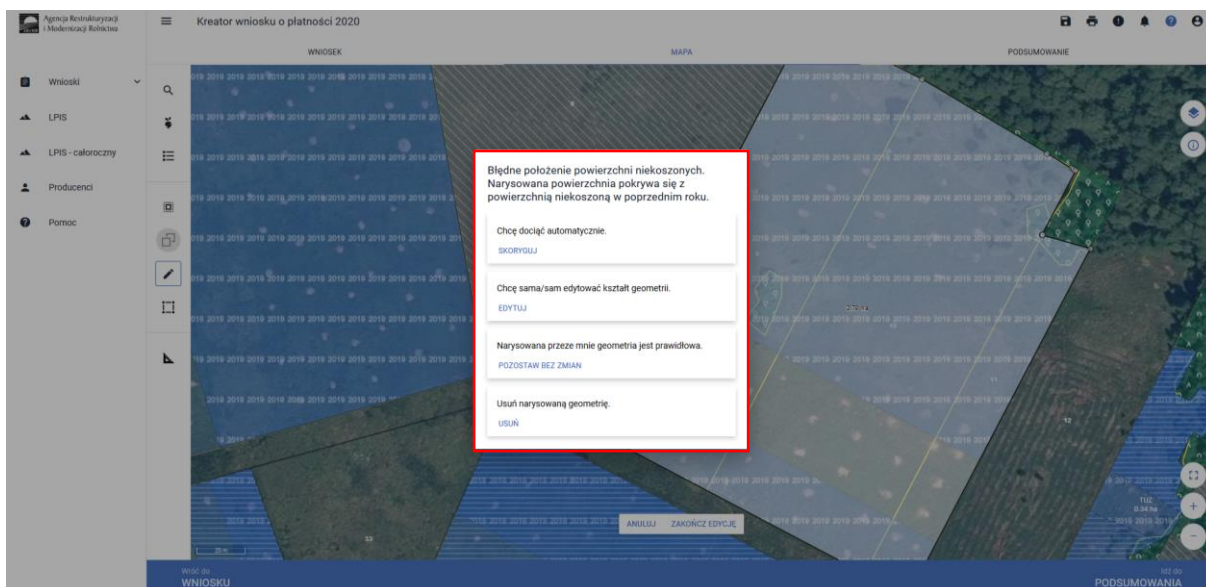
Wybierając opcję **[Skoryguj]** aplikacja sama dotnie automatycznie narysowaną powierzchnię niekoszoną tak aby nie nachodziła na geometrię powierzchni niekoszonej z roku poprzedniego.




Wybierając opcję **[Edytuj]** operator może samodzielnie przesunąć granice narysowanej powierzchni niekoszonej.



Po zakończeniu modyfikacji geometrii operator ma do wyboru dwie opcje **[Anuluj]** lub **[Zakończ edycje]**. Anulowanie spowoduje usunięcie narysowanej geometrii, natomiast wybierając **[Zakończ edycje]** następuje zatwierdzenie zmodyfikowanej geometrii. Jeśli w wyniku modyfikacji nadal geometria nachodzi na siebie pojawia się ponownie okno z informacją o nachodzeniu powierzchni niekoszonych oraz ponownie prezentuje opcje do wyboru **[Skoryguj]**, **[Edytuj]**, **[Pozostaw bez zmian]**, **[Usuń]** gdzie operator może ponownie zdecydować z której opcji chce skorzystać.

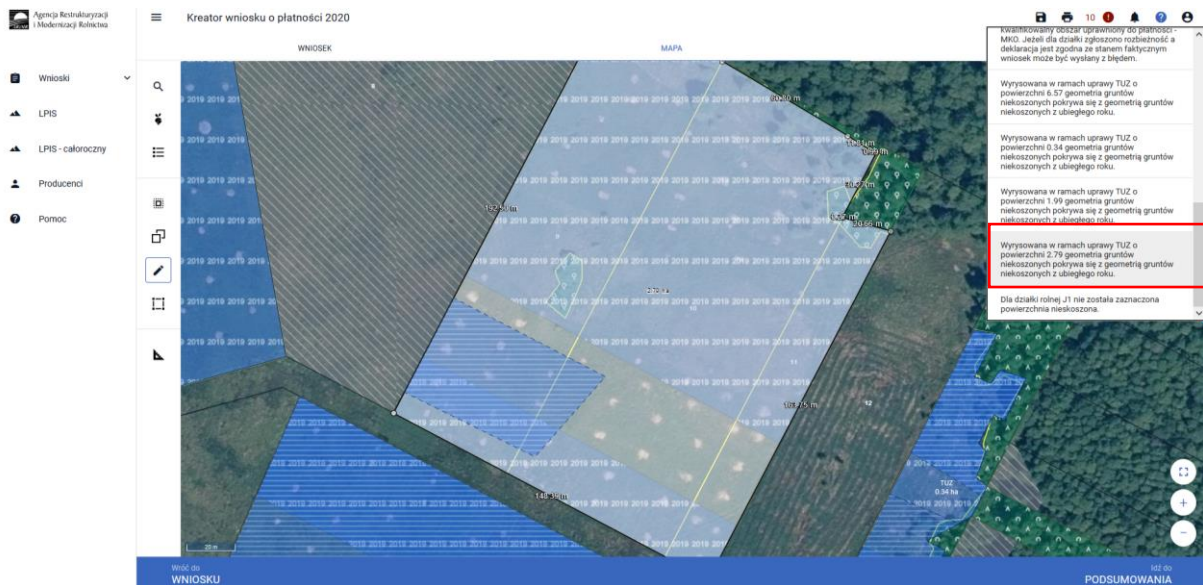


Wybierając opcję [**Pozostaw bez zmian**] operator świadomie decyduje się na pozostawienie powierzchni niekoszonych pokrywających się.



W przypadku pozostawienia geometrii powierzchni niekoszonych, które nachodzą na siebie aplikacja dodatkowo w panelu górnym zgłosi błąd informujący o nachodzeniu geometrii powierzchni niekoszonych:

Wrysowana w ramach uprawy <nazwa uprawy> o powierzchni <powierzchnia uprawy> geometria gruntów niekoszonych pokrywa się z geometrią gruntów niekoszonych z ubiegłego roku.



Wybierając opcję [Usuń] narysowana geometria powierzchni niekoszonej zostanie usunięta.



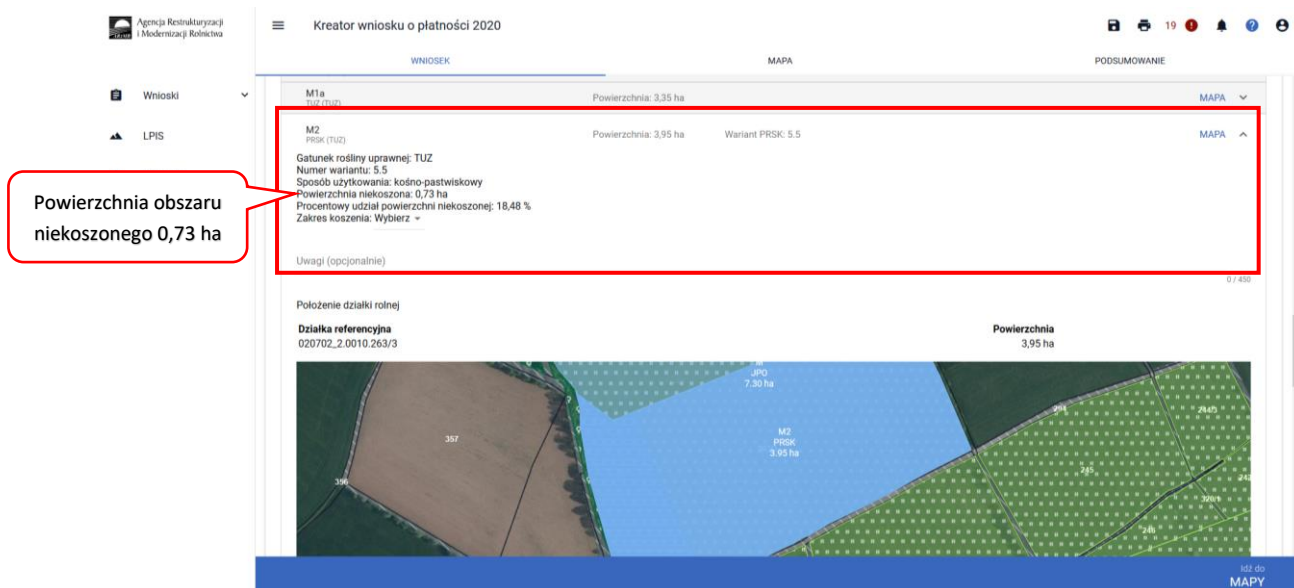
Uwaga!

Należy obowiązkowo zweryfikować zgodność powierzchni wyrysowanej w oknie MAPY oraz powierzchni obszaru niekoszonego wskazanego przy danej działce rolnej w zakładce WNIOSEK.

Aby sprawdzić powierzchnię narysowanego obszaru niekoszonego w oknie **MAPY** należy wskazać ten obszar na mapie i po przejściu geometrii w tryb edycji będzie widoczna powierzchnia obszaru niekoszonego.

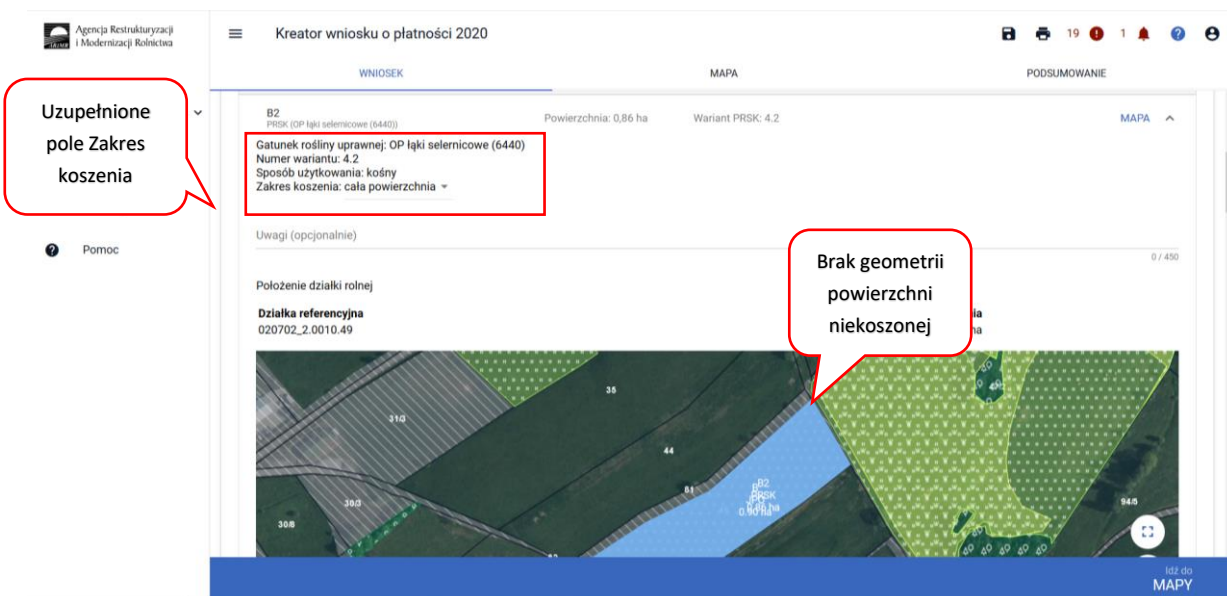


Następnie należy sprawdzić tę powierzchnię z powierzchnią która jest prezentowana w zakładce **WNIOSEK** w szczegółach danej działki rolnej.



Natomiast jeśli ekspert przyrodniczy lub doradca rolnośrodowiskowy dopuścił zrezygnowanie z pozostawienia powierzchni niekoszonej bądź dopuścił skoszenie całej powierzchni działki należy w Zakładce **WNIOSEK** przy każdej działce rolnej dla której w polu **Zakres koszenia** wybrać odpowiednie opcje. Dla tych przypadków gdzie cała powierzchnia działki rolnej pozostanie niekoszona należy wybrać **[niewymagane]** natomiast gdy cała powierzchnia działki zostanie skoszona – należy wybrać **[cała powierzchnia]**.

w Zakładce **WNIOSEK** przy każdej działce rolnej dla której



Prawidłowa deklaracja takich przypadków powinna nie zawierać wyrysowanej powierzchni niekoszonej, natomiast obowiązkowo powinien zostać wybrany **Zakres koszenia**.

Zasady zaznaczania części działek rolnych, które mają pozostać niekoszone w danym roku, w przypadku deklarowania działek rolnych: do pakietów 4 i 5 w ramach działania rolno-środowiskowo-klimatycznego.

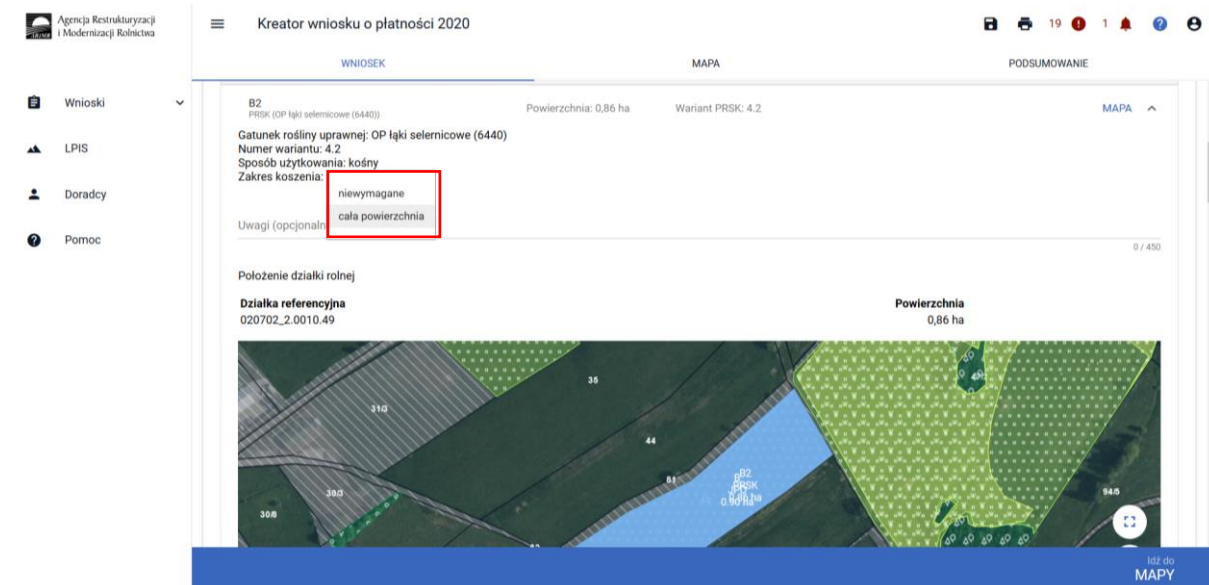
W przypadku realizacji wariantów w zakresie pakietu 4. Cenne siedliska i zagrożone gatunki ptaków na obszarach Natura 2000 oraz pakietu 5. Cenne siedliska poza obszarami Natura 2000 w ramach zobowiązania rolno-środowiskowo-klimatycznego, na działkach rolnych wyrysowanych na mapie, rolnik dodatkowo wyrysowuje, część działki rolnej, która ma pozostać niekoszona w danym roku na podstawie dokumentacji przyrodniczej, a w przypadku wariantu 4.7 – planu działalności rolnośrodowiskowej. Powierzchnie niekoszone na działkach rolnych należy zaznaczyć tylko w przypadku kośnego i kośno-pastwiskowego sposobu użytkowania trwałych użytków zielonych lub obszarów przyrodniczych.

W przypadku zobowiązania rolno-środowiskowo-klimatycznego, liczba pokosów w ciągu roku, % powierzchni, która ma pozostać niekoszona, które fragmenty powinny pozostać niekoszone oraz możliwość rezygnacji z pozostawiania powierzchni niekoszonej określa ekspert przyrodniczy w dokumentacji przyrodniczej, a w przypadku realizacji wariantu 4.7 – doradca rolnośrodowiskowy w planie działalności rolnośrodowiskowej.

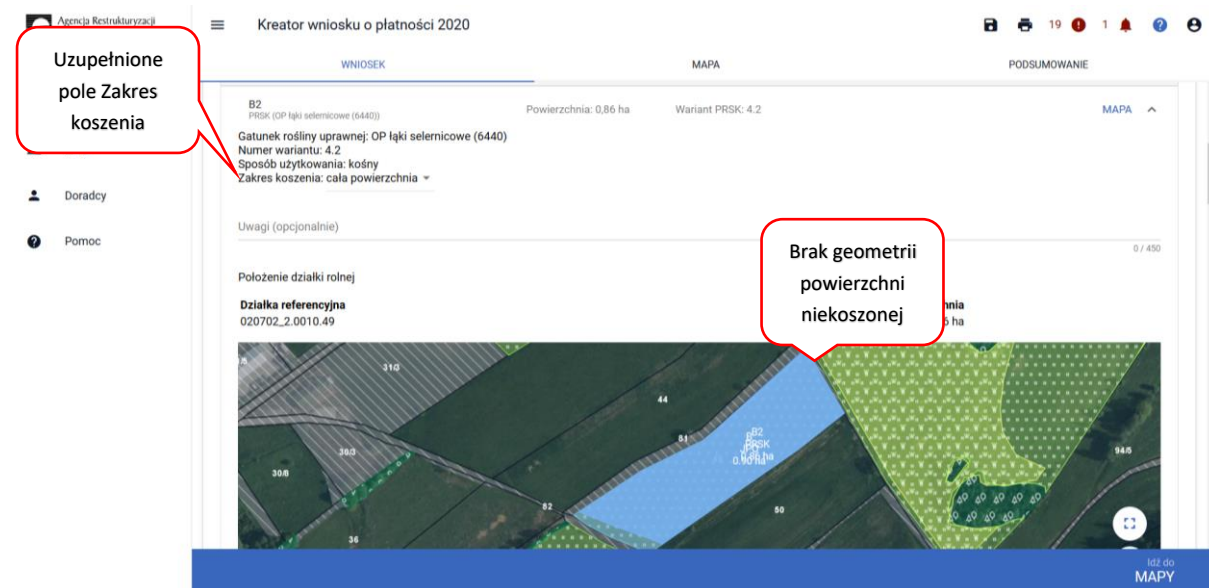
W ramach zobowiązania rolno-środowiskowo-klimatycznego w przypadku działek rolnych nieprzekraczających 0,5 ha (w przypadku wariantu 4.1/5.1, 4.3/5.3) lub 1 ha (w przypadku wariantu 4.2/5.2, 4.4/5.4, 4.5/5.5, 4.7, 4.8, 4.10, 4.11), ekspert przyrodniczy lub doradca rolnośrodowiskowy (wariant 4.7) może dopuścić, co roku zrezygnowanie z pozostawienia powierzchni niekoszonej bądź, co roku dopuścić skoszenie całej powierzchni działki.

A następnie należy przejść do Zakładki **WNIOSEK** i przy każdej działce rolnej dla której ekspert przyrodniczy lub doradca rolnośrodowiskowy dopuścił zrezygnowanie z pozostawienia powierzchni niekoszonej bądź dopuścił skoszenie całej powierzchni działki należy dokonać deklaracji w ramach pola **Zakres koszenia**.

W przypadku działek rolnych, dla których w 2020 roku cała powierzchnia działki rolnej pozostanie nieskoszona należy wybrać **[niewymagane]** lub gdy cała powierzchnia działki zostanie skoszona – należy wybrać **[cała powierzchnia]**.



Prawidłowa deklaracja takich przypadków powinna nie zawierać wyrysowanej powierzchni nieskoszonej, natomiast obowiązkowo powinien zostać wybrany **Zakres koszenia**.



Uwaga!

Informacje zawarte we wniosku i załącznikach do wniosku, w tym w materiale graficznym, powinny być zgodne z informacjami zawartymi w planie działalności rolnośrodowiskowej, w szczególności ze szkicem gospodarstwa rolnego (m.in. w zakresie powierzchni działki rolnej, która ma pozostać nieskoszona w danym roku - w przypadku Pakietu 4. lub 5.).

W ramach kompletnej deklaracji PRSK należy pamiętać o dodaniu obowiązkowych załączników.

Załączniki do wniosku oraz załączniki składane w trakcie postępowania w ramach wariantów pakietu 4 i 5:

Nazwa dokumentu	Dodatkowe informacje	Symbol dokumentu
Załączniki do wniosku		
Oświadczenia współposiadacza o wyrażeniu zgody na przyznanie rolnikowi płatności obszarowych, płatności dla obszarów z ograniczeniami naturalnymi lub innymi szczególnymi ograniczeniami (płatność ONW), rolno-środowiskowo-klimatycznej (PROW 2014-2020) / ekologicznej (PROW 2014-2020)	Załącznik składany w przypadku, gdy co najmniej jedna działka rolna jest przedmiotem współposiadania. Zgoda nie jest wymagana, gdy miałaby pochodzić od małżonka wnioskodawcy.	O-1/01
Oświadczenie o grupie rolników lub grupie rolników i zarządców ubiegających się o przyznanie płatności rolno-środowiskowo-klimatycznej (PROW 2014-2020)	Załącznik składany w przypadku, gdy warunek posiadania minimalnej powierzchni użytków rolnych lub obszarów przyrodniczych, rolnik spełnia łącznie, z co najmniej jednym rolnikiem lub zarządcą albo gdy warunek posiadania minimalnej powierzchni użytków rolnych lub obszarów przyrodniczych zarządcą spełnia łącznie z co najmniej jednym rolnikiem albo jednym rolnikiem i zarządcą, ubiegającym się o przyznanie płatności rolno-środowiskowo-klimatycznej.	O-1/394
Dokumenty składane w trakcie postępowania – do 9 czerwca 2020 r.		
Informacja zawierająca wymogi określone przez eksperta przyrodniczego w zakresie Pakietu 4. <i>Cenne siedliska i zagrożone gatunki ptaków na obszarach Natura 2000</i> lub Pakietu 5. <i>Cenne siedliska poza obszarami Natura 2000</i>	Dokument składany w przypadku, gdy ekspert przyrodniczy określi wymogi dla poszczególnych wariantów Pakietu 4 lub Pakietu 5, z wyłączeniem wariantu 4.7. Dokument składany w roku, w którym określono te wymogi lub gdy wymogi te ulegną zmianie.	P-1/394
Informacja zawierająca wymogi określone przez doradcę rolnośrodowiskowego w zakresie wariantu 4.7. <i>Ekstensywne użytkowanie na obszarach specjalnej ochrony ptaków (OSO)</i>	Dokument składany w przypadku, gdy doradca rolnośrodowiskowy określi wymogi dla wariantu 4.7. Dokument składany w roku, w którym określono te wymogi lub gdy wymogi te ulegną zmianie.	P-2/394
Oświadczenie eksperta przyrodniczego lub doradcy rolnośrodowiskowego	Dokument składany w przypadku deklaracji we wniosku poszczególnych wariantów Pakietu 4 lub Pakietu 5. Dokument składany w pierwszym roku realizacji danego zobowiązania.	O-3/394

Powiadomienie eksperta przyrodniczego o sprzeczności wymogów Działania rolno-środowiskowo-klimatycznego PROW 2014-2020 z analogicznymi działaniami fakultatywnymi PZO/PO	Dokument składany w przypadku deklaracji we wniosku poszczególnych wariantów Pakietu 4. Dokument składany w przypadku sprzeczności wymogów realizowanego wariantu z ustanowionymi dla danego obszaru chronionego działaniami fakultatywnymi określonymi w planie ochrony lub planie zadań ochronnych ustanowionymi dla danego obszaru Natura 2000.	Dokument zewnętrzny
Dokumenty składane w trakcie postępowania – do 15 lipca 2020 r.		
Kopia poszczególnych stron planu działalności rolnośrodowiskowej	Dokument składany w pierwszym roku realizacji danego zobowiązania lub w roku, w którym zmianie uległ wykaz pakietów lub wariantów, w ramach których rolnik/zarządca realizuje zobowiązanie rolno-środowiskowo-klimatyczne lub zmiany w planie wynikającej z podjęcia nowego zobowiązania rolno-środowiskowo-klimatycznego.	Dokument zewnętrzny
Dokumenty składane w trakcie postępowania – do 30 września 2020 r.		
Kopia pierwszej strony dokumentacji przyrodniczej	Dokument składany w przypadku deklaracji we wniosku o przyznanie płatności poszczególnych wariantów Pakietu 4 lub Pakietu 5, z wyłączeniem wariantu 4.7. Dokument składany w pierwszym roku realizacji danego zobowiązania a także w drugim roku realizacji zobowiązania w ramach wariantów Pakietu 4 lub Pakietu 5, z wyłączeniem wariantu 4.7, jeżeli w pierwszym roku stwierdzono, że rolnik nie posiada dokumentacji przyrodniczej.	Dokument zewnętrzny
Dokumenty składane w terminie określonym do składania wniosków o przyznanie płatności bezpośredniej – od 15 marca do 15 maja 2020 r.		
Informacja o realizowanym zobowiązaniu rolno-środowiskowo-klimatycznym w ramach PROW 2014-2020	Dokument składany, jeżeli rolnik w danym roku nie zamierza ubiegać się o przyznanie kolejnej płatności rolno-środowiskowo-klimatycznej do określonych gruntów lub zwierząt objętych zobowiązaniem rolno-środowiskowo-klimatycznym.	P-3/394
Dokumenty składane najpóźniej w terminie określonym do składania wniosków o przyznanie płatności – do 9 czerwca 2019 r.		
Kopia poszczególnych stron planu działalności rolnośrodowiskowej	Dokument składany w przypadku, gdy w kampanii 2019 stwierdzono, że rolnik nie posiada planu działalności rolnośrodowiskowej. Dokument	Dokument zewnętrzny

	składany w drugim roku realizacji danego zobowiązania.	
Oświadczenie o uzupełnieniu lub poprawieniu planu działalności rolnośrodowiskowej	Dokument składany, jeżeli w kampanii 2019 stwierdzono, że plan działalności rolnośrodowiskowej jest niekompletny lub jest niezgodny z informacjami przekazanymi we wniosku i załącznikami do niego.	O-2/394

1.1.5. Pakiet 6. Zachowanie zagrożonych zasobów genetycznych roślin w rolnictwie.

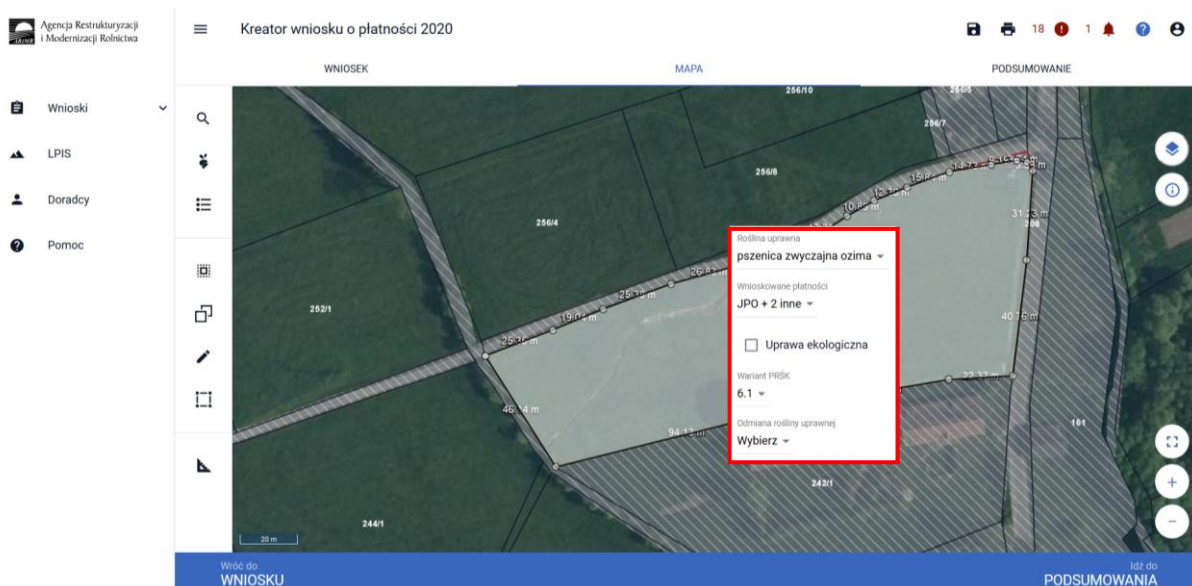
Po wybraniu w zakładce WNIOSEK wniosku PRSK i przejściu do zakładki MAPA dostępne będzie wskazanie upraw do płatności rolno-środowiskowo-klimatycznej. W tym celu należy na wybranej działce ewidencyjnej narysować powierzchnię uprawy (Dokładny opis narzędzi znajduje się w części wspólnej instrukcji) i w oknie deklaracji, które jest dostępne po kliknięciu na narysowaną geometrię wskazać roślinę, która jest dotowana w ramach PRSK (zgodna z załącznikiem nr 4 rozporządzenia rolno-środowiskowo-klimatycznego).

W przypadku wybrania rośliny niedotowanej w ramach wariantu 6.1 lub 6.2 po wybraniu wnioskowanych płatności wybór wariantu 6.1 i odpowiednio 6.2 nie będzie możliwy. Dodatkowo na liście błędów pojawi się błąd:

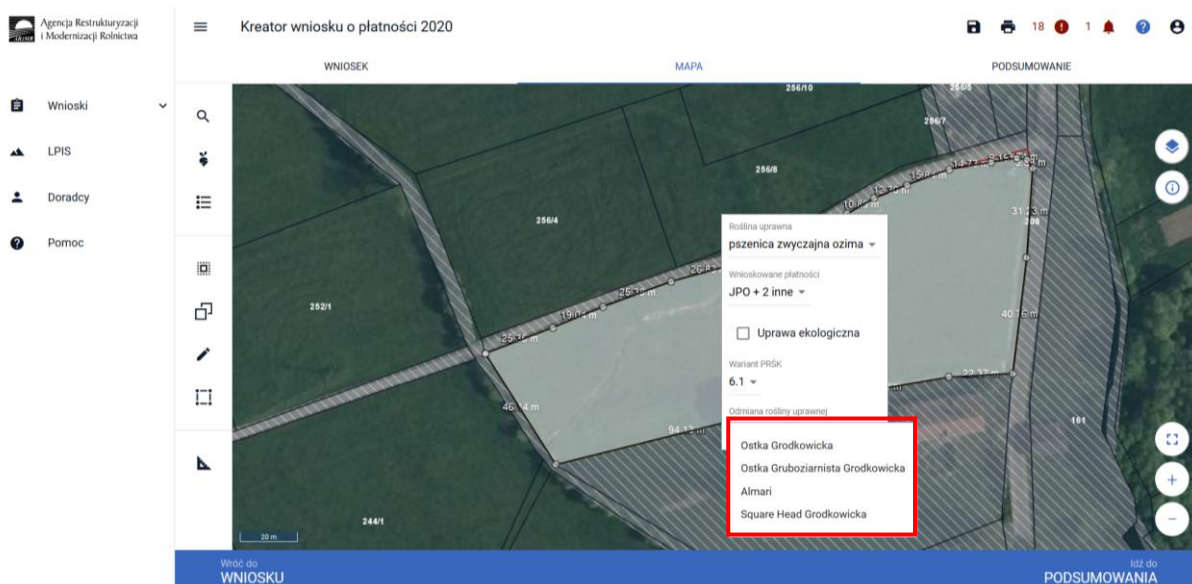
Na działce rolnej <oznaczenie_działki_rolnej>, na której wskazano na deklarację uprawy <nazwa_uprawy> wskazano na nieprawidłowy wariant / opcję.

Dlatego też w przypadku wyboru rośliny i braku dostępnego do wyboru wariantu należy się upewnić czy wybrana roślina jest dotowana w ramach danego wariantu.

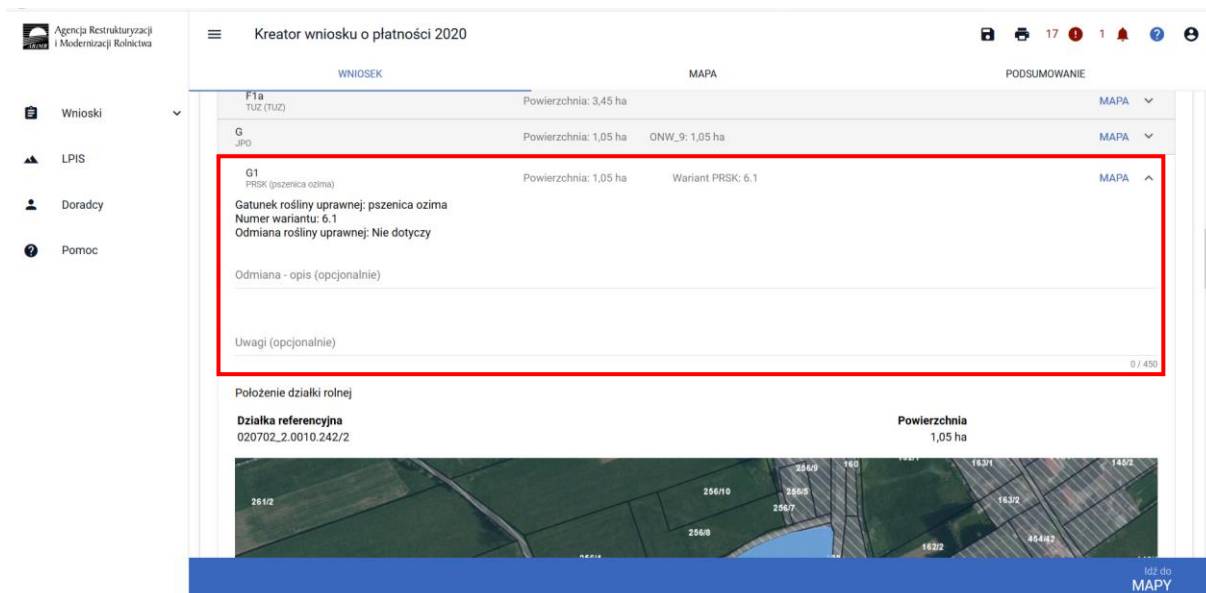
Po wyborze gatunku rośliny uprawnej, należy wybrać wnioskowane płatności. Brak wskazania płatności PRSK w tym miejscu oznacza brak deklaracji przedmiotowej uprawy do płatności rolno-środowiskowo-klimatycznej. Dlatego też należy pamiętać, aby przy właściwych uprawach wskazać właściwe wnioskowania płatności. W tym przypadku po wyborze płatności PRSK, uaktywnia się kolejne pole wyboru **Wariant PRSK**, gdzie należy wskazać wariant 6.1 lub 6.2.



W przypadku realizacji wariantu 6.1 i/lub 6.2 w ramach „Działania rolno-środowiskowo-klimatycznego” (PROW 2014-2020) w przypadku deklaracji odmian regionalnych* lub amatorskich wpisanych do krajowego Rejestru należy w polu **[Odmiana roślin uprawnych]** zadeklarować odmianę danego gatunku wybierając daną pozycję z listy rozwijalnej. W przypadku uprawy odmiany danego gatunku, której nie ma na liście należy wybrać pozycję **[Nie dotyczy]** aktywne stanie się pole **[Odmiana-opis]** gdzie należy wprowadzić odmianę rośliny dla danej uprawy.



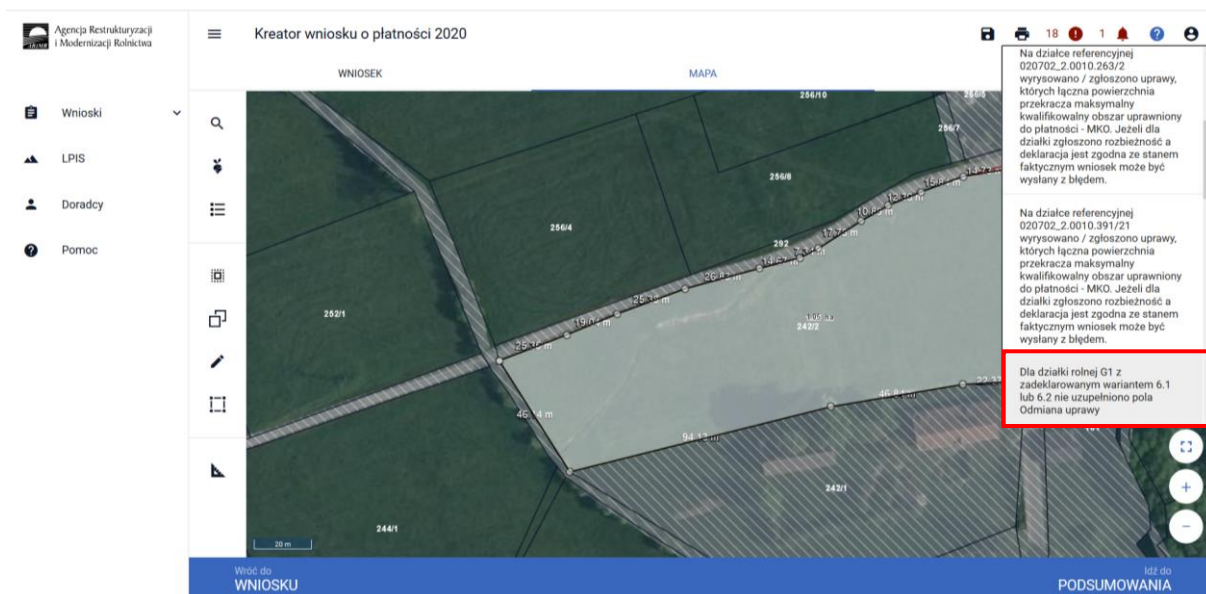
W przypadku gatunków wymienionych w załączniku do rozporządzenia, tj. pszenica płaskurka, pszenica samopsza, żyto krzyca, lnianka siewna, nostryk biały uprawa roczna, nostryk biały uprawa dwuletnia, lędzwan siewny, soczewica jadalna, pasternak zwyczajny, przelot pospolity, gryka zwyczajna, proso zwyczajne, w polu **[Odmiana roślin uprawnych]** należy wybrać **[Nie dotyczy]** aktywuje się pole [odmiana opis], które jest polem nieobowiązkowym.



* W roku 2020 w Krajowym Rejestrze roślin regionalnych są wpisane cztery odmiany **pszenicy zwyczajnej ozimej**: odmiana Ostka Grodkowicka, odmiana Ostka Gruboziarnista Grodkowicka, odmiana Almari, oraz odmiana Square Head Grodkowicka.

W przypadku, kiedy dla danej uprawy w ramach wariantów 6.1 lub 6.2 nie zostanie wskazana odmiana uprawy aplikacja zgłosi błąd:

Dla działki rolnej <oznaczenie_działki_rolnej> z zadeklarowanym wariantem 6.1 lub 6.2 nie uzupełniono pola Odmiana uprawy.



Uwaga!

Przy wyborze deklaracji wariantu dla danej uprawy należy zweryfikować poprawność deklaracji z planem działalności rolnośrodowiskowym. Deklaracja musi być zgodna z stanem faktycznym oraz z planem działalności rolnośrodowiskowej przygotowanym przez uprawnionego doradcę rolnośrodowiskowego. Brak zgodności deklaracji może wiązać się z niedochowaniem podjętego zobowiązania rolno-środowiskowo-klimatycznego, a tym samym ze zmniejszeniem lub odmową przyznania płatności i koniecznością zwrotu pobranych płatności.

W ramach kompletnej deklaracji PRSK należy pamiętać o dodaniu obowiązkowych załączników.

Załączniki do wniosku oraz załączniki składane w trakcie postępowania w ramach wariantów pakietu 6:

Nazwa dokumentu	Dodatkowe informacje	Symbol dokumentu
Załączniki do wniosku		
Oświadczenia współposiadacza o wyrażeniu zgody na przyznanie rolnikowi płatności obszarowych, płatności dla obszarów z ograniczeniami naturalnymi lub innymi szczególnymi ograniczeniami (płatność ONW), rolno-środowiskowo-klimatycznej (PROW 2014-2020) / ekologicznej (PROW 2014-2020)	Załącznik składany w przypadku, gdy co najmniej jedna działka rolna jest przedmiotem współposiadania. Zgoda nie jest wymagana, gdy miałyby pochodzić od małżonka wnioskodawcy.	O-1/01
Dokument potwierdzający zakup kwalifikowanego materiału siewnego	Załącznik składany w roku, w którym została rozpoczęta w ramach wariantu 6.1 uprawa rośliny danej odmiany	Dokument zewnętrzny

odmian regionalnych i amatorskich wpisanych do krajowego rejestru	regionalnej albo amatorskiej, wpisanych do krajowego rejestru oraz w czwartym roku uprawy w ramach wariantu 6.1 rośliny danej odmiany regionalnej albo amatorskiej, wpisanych do krajowego rejestru.	
Oświadczenie o grupie rolników lub grupie rolników i zarządców ubiegających się o przyznanie płatności rolno-środowiskowo-klimatycznej (PROW 2014-2020)	Załącznik składany w przypadku, gdy warunek posiadania minimalnej powierzchni użytków rolnych lub obszarów przyrodniczych, rolnik spełnia łącznie, z co najmniej jednym rolnikiem lub zarządcą albo gdy warunek posiadania minimalnej powierzchni użytków rolnych lub obszarów przyrodniczych zarządcą spełnia łącznie z co najmniej jednym rolnikiem albo jednym rolnikiem i zarządcą, ubiegającym się o przyznanie płatności rolno-środowiskowo-klimatycznej.	O-1/394
Dokumenty składane w trakcie postępowania – do 15 lipca 2020 r.		
Kopia poszczególnych stron planu działalności rolnośrodowiskowej	Dokument składany w pierwszym roku realizacji danego zobowiązania lub w roku, w którym zmianie uległ wykaz pakietów lub wariantów, w ramach których rolnik/zarządcą realizuje zobowiązanie rolno-środowiskowo-klimatyczne lub zmiany w planie wynikającej z podjęcia nowego	Dokument zewnętrzny
Dokumenty składane w trakcie postępowania – do 2 listopada 2020 r.		
Świadectwo oceny polowej i laboratoryjnej materiału siewnego odmian regionalnych wpisanych do krajowego rejestru, lub Informacja o wynikach badania, lub Oświadczenie o posiadaniu plantacji nasiennej rośliny dwuletniej	Dokumenty składane w przypadku deklaracji we wniosku wariantu 6.2. W przypadku deklarowania we wniosku roślin z gatunków wymienionych w załączniku nr 4 do rozporządzenia rolno-środowiskowo-klimatycznego, należy złożyć <i>Informację o wynikach badania</i> , w przypadku deklaracji roślin dwuletnich, w pierwszym roku uprawy tych roślin, należy złożyć <i>Oświadczenie o posiadaniu plantacji nasiennej rośliny dwuletniej</i> .	Dokument zewnętrzny Dokument zewnętrzny O-5/394
Dokumenty składane w terminie określonym do składania wniosków o przyznanie płatności bezpośredniej – od 15 marca do 15 maja 2020 r.		
Informacja o realizowanym zobowiązaniu rolno-środowiskowo-klimatycznym w ramach PROW 2014-2020	Dokument składany, jeżeli rolnik w danym roku nie zamierza ubiegać się o przyznanie kolejnej płatności rolno-środowiskowo-klimatycznej do określonych gruntów lub zwierząt objętych zobowiązaniem rolno-środowiskowo-klimatycznym.	P-3/394

Dokumenty składane najpóźniej w terminie określonym do składania wniosków o przyznanie płatności – do 9 czerwca 2020 r.		
Kopia poszczególnych stron planu działalności rolnośrodowiskowej	Dokument składany w przypadku, gdy w kampanii 2019 stwierdzono, że rolnik nie posiada planu działalności rolnośrodowiskowej. Dokument składany w drugim roku realizacji danego zobowiązania.	Dokument zewnętrzny
Oświadczenie o uzupełnieniu lub poprawieniu planu działalności rolnośrodowiskowej	Dokument składany, jeżeli w kampanii 2019 stwierdzono, że plan działalności rolnośrodowiskowej jest niekompletny lub jest niezgodny z informacjami przekazanymi we wniosku i załącznikami do niego.	O-2/394

1.1.6. Pakiet 7. Zachowanie zagrożonych zasobów genetycznych zwierząt w rolnictwie.

W przypadku realizacji pakietu 7. Zachowanie zagrożonych zasobów genetycznych zwierząt w rolnictwie należy w zakładce WNIOSEK, po wybraniu płatności PRSK, zaznaczyć checkbox < w tym zachowanie zagrożonych zasobów genetycznych zwierząt w rolnictwie> wówczas uaktywni się pole z płatnością do zwierząt w ramach programu rolno-środowiskowo-klimatycznego.

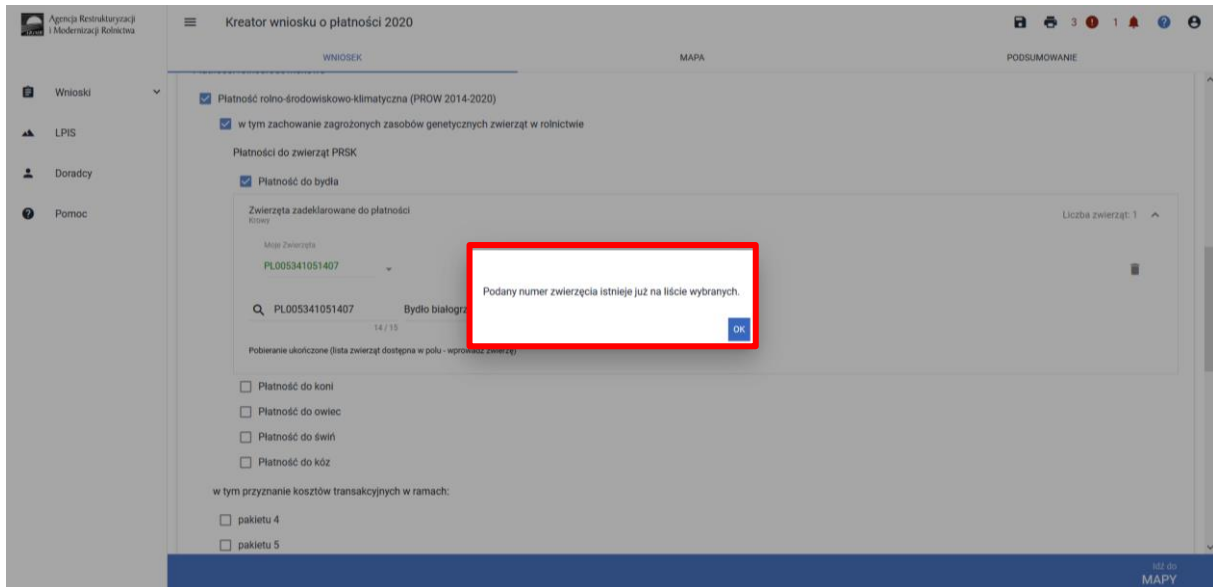
Wybór tej opcji aktywuje kolejne pola umożliwiające deklaracje zwierząt do:

- Płatności do bydła
- Płatność do koni
- Płatność do owiec
- Płatność do świń
- Płatność do kóz

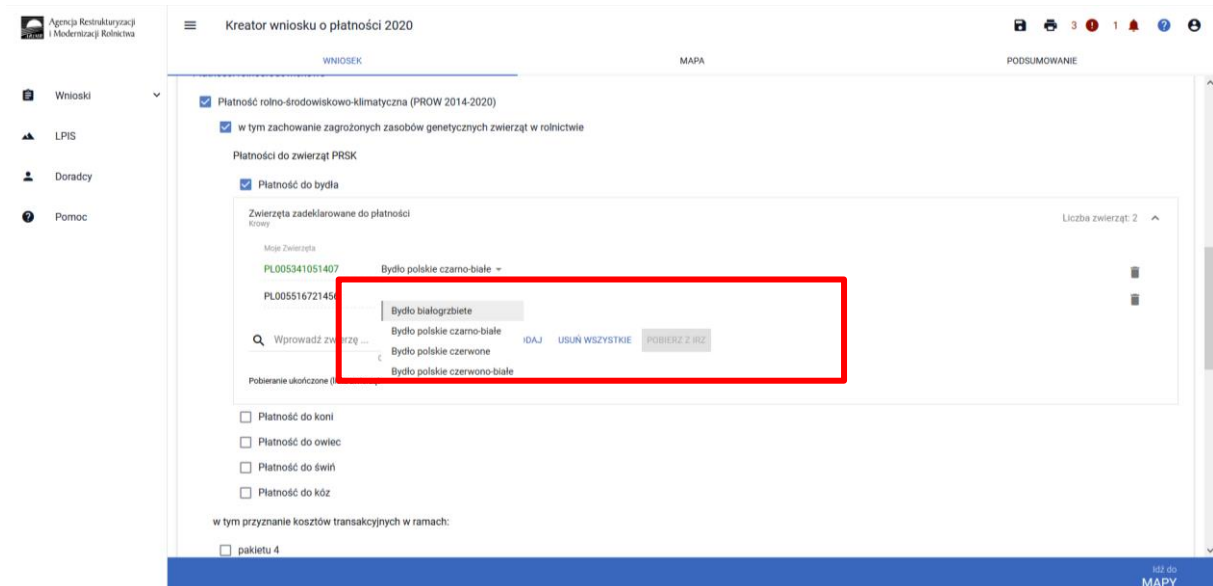
W przypadku płatności do bydła, owiec i kóz, należy zadeklarować sztuki oznakowane numerem kolczyka zarejestrowanym w systemie IRZ w ARiMR. W przypadku deklaracji koni należy podać numer

zwierzęcia zarejestrowanego w Polskim Związku Hodowców Koni. Natomiast, aby zadeklarować świnie zgłoszone do programu ochrony zasobów genetycznych ras lokalnych należy wprowadzić numer oznakowania zgodny z oznakowaniem w systemie IRZ ARiMR.

Dla gatunków Bydło, Konie, Owce, Kozy, Świnie należy wybrać pole „Wprowadź zwierzę” i wprowadzić dane zwierząt. Manualne dodawanie numerów identyfikacyjnych zwierząt odbywa się poprzez przycisk [Dodaj]. Możliwe jest dodanie tylko takich numerów, które nie występują na liście dodanych zwierząt. W przeciwnym wypadku pojawi się komunikat informujący o istnieniu już takiego numeru.



Dla danego identyfikatora zwierzęcia należy w polu „Wybierz rasę” wybierać z listy rozwijalnej ograniczonej do gatunku rasę zwierzęcia.



W przypadku wybrania „Płatności do świń” należy wprowadzić liczbę samic w polu „Liczba samic” oraz wybierać rasę [Wybierz rasę] - lista ras ograniczona do gatunku i wprowadza numer siedziby stada.

Agencja Restrukturyzacji i Modernizacji Rolnictwa

Kreator wniosku o płatności 2020

WNIOSEK MAPA PODSUMOWANIE

Płatność rolno-środowiskowo-klimatyczna (PROW 2014-2020)

w tym zachowanie zagrożonych zasobów genetycznych zwierząt w rolnictwie

Płatności do zwierząt PRSK

Płatność do bydła

Płatność do koni

Płatność do owiec

Płatność do świń

Zwierzęta zadeklarowane do płatności
Brak zadeklarowanych zwierząt.

PL038106270-001 Liczba samic 30

Pobieranie ukończone (lista zwierząt dostępna w polu - wprowadź zwierzę)

Płatność do kóz

w tym przyznanie kosztów transakcyjnych w ramach:

pakietu 4

pakietu 5

pakietu 6

Płatność ekologiczna (PROW 2014-2020)

Świnie rasy puławskiej (objęte programem ochrony po 01-01-200

Świnie rasy puławskiej (objęte programem ochrony przed 01-01-2

Świnie rasy złotnickiej białej (objęte programem ochrony po 01-0

Świnie rasy złotnickiej białej (objęte programem ochrony przed 0

Świnie rasy złotnickiej pastrej (objęte programem ochrony po 01-0

Świnie rasy złotnickiej pastrej (objęte programem ochrony przed 0

102 do MAPY

W przypadku wprowadzenia numeru niezgodnego z nałożoną maską, aplikacja wyświetli informację jak powinien wyglądać poprawie wprowadzony numer:

Agencja Restrukturyzacji i Modernizacji Rolnictwa

Kreator wniosku o płatności 2020

WNIOSEK MAPA PODSUMOWANIE

Płatność rolno-środowiskowo-klimatyczna (PROW 2014-2020)

w tym zachowanie zagrożonych zasobów genetycznych zwierząt w rolnictwie

Płatności do zwierząt PRSK

Płatność do bydła

Płatność do koni

Płatność do owiec

Płatność do świń

Zwierzęta zadeklarowane do płatności
Brak zadeklarowanych zwierząt.

PL3810627 Liczba samic Wybierz rasę... DODAJ USUN WSZYSTKIE POBIERZ Z IRZ

14 zwierzęcia to: PL00000000000000000000, gdzie X oznacza cyfry 10 / 15

Pobieranie ukończone (lista zwierząt dostępna w polu - wprowadź zwierzę)

Płatność do kóz

w tym przyznanie kosztów transakcyjnych w ramach:

pakietu 4

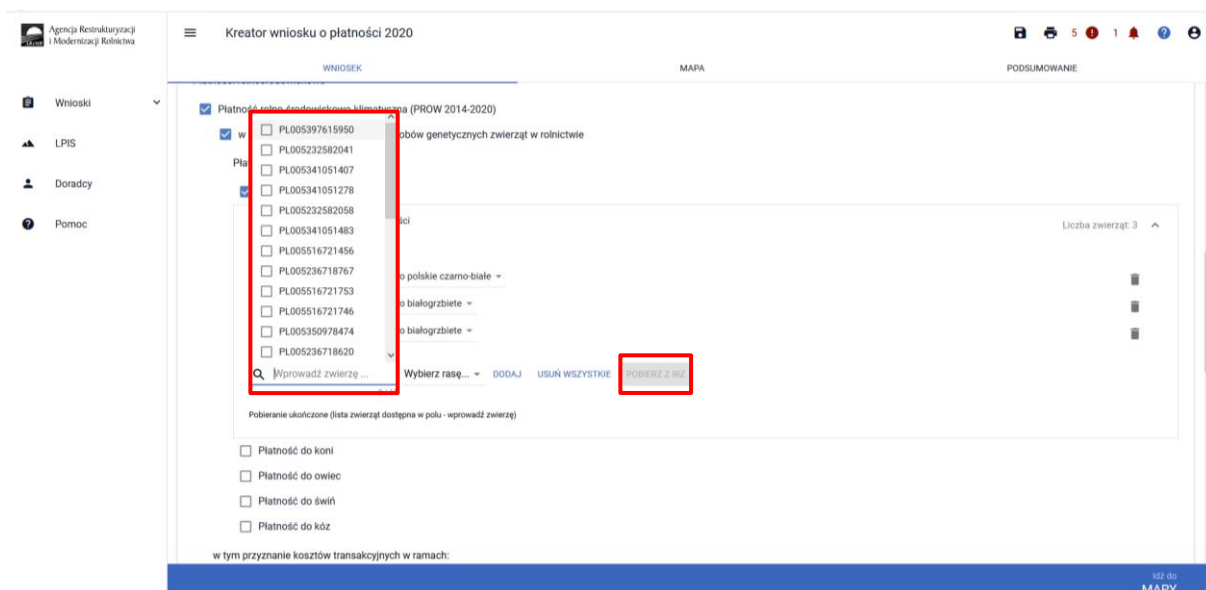
pakietu 5

pakietu 6

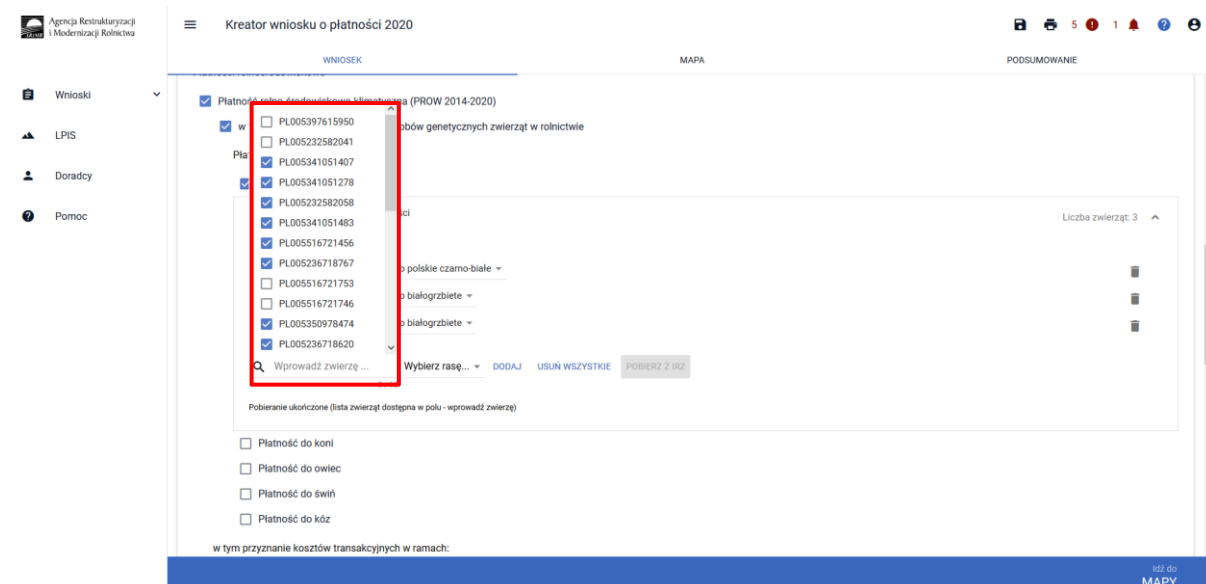
Płatność ekologiczna (PROW 2014-2020)

102 do MAPY

Dodatkowo została dodana funkcjonalność pobrania listy zwierząt z bazy IRZ. Po wywołaniu akcji <Pobierz z IRZ> system pobiera listę numerów identyfikacyjnych zwierząt należących do danego producenta.

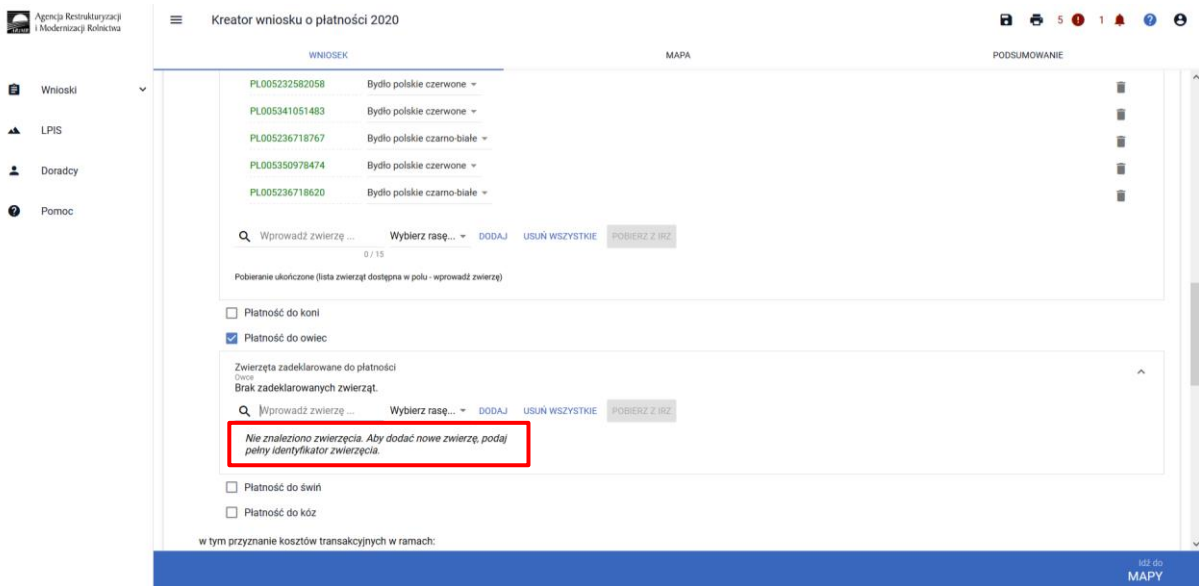


Jeżeli pobrana została lista zwierząt, wówczas system prezentuje identyfikatory pobranych zwierząt, a użytkownik zaznacza wybrane zwierzęta i dodaje je wybierając przycisk [Dodaj] określając dla każdej sztuki również rasę.

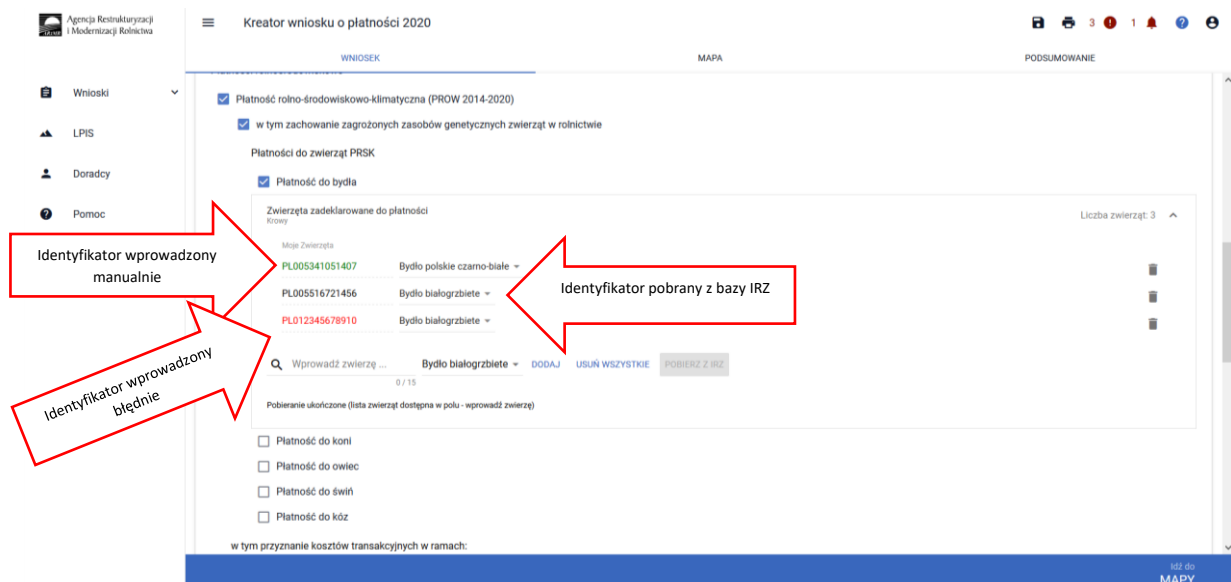


Jeżeli żadne zwierzę nie zostanie znalezione system prezentuje komunikat:

“Nie znaleziono zwierzęcia. Aby dodać nowe zwierzę, podaj pełny identyfikator zwierzęcia.”



Identyfikatory zwierząt wprowadzone manualnie wyświetlane są w kolorze czarnym, zwierzęta dodane z bazy IRZ wyświetlane są w kolorze zielonym, natomiast wprowadzone niepoprawne numery będą oznaczone kolorem czerwonym.



W przypadku deklaracji zwierząt w ramach pakietu 7 należy dołączyć oświadczenie, zawierające wskazanie zwierząt, jakie zostały zakwalifikowane do programu ochrony zasobów genetycznych ras lokalnych, potwierdzone przez Instytut Zootechniki w menu Załączniki.

W celu objęcia stada krów Programem ochrony należy zgłosić się do Instytutu Zootechniki w terminie od 1 listopada do 31 grudnia roku poprzedzającego rok rozpoczęcia realizacji Programu ochrony zasobów genetycznych ras lokalnych.

Aby objąć stado loch Programem ochrony należy zgłosić się do podmiotu prowadzącego Księgi Hodowlane dla danej rasy. W odniesieniu do świń rasy puławskiej jest to Polski Związek Hodowców i Producentów Trzody Chlewnej POLSUS, a świń ras złotnickich jest to Uniwersytet Przyrodniczy w Poznaniu.

W celu objęcia kłaczy Programem Ochrony należy zgłosić się do Instytutu Zootechniki w terminie od 1 listopada do 31 grudnia roku poprzedzającego rok rozpoczęcia realizacji Programu.

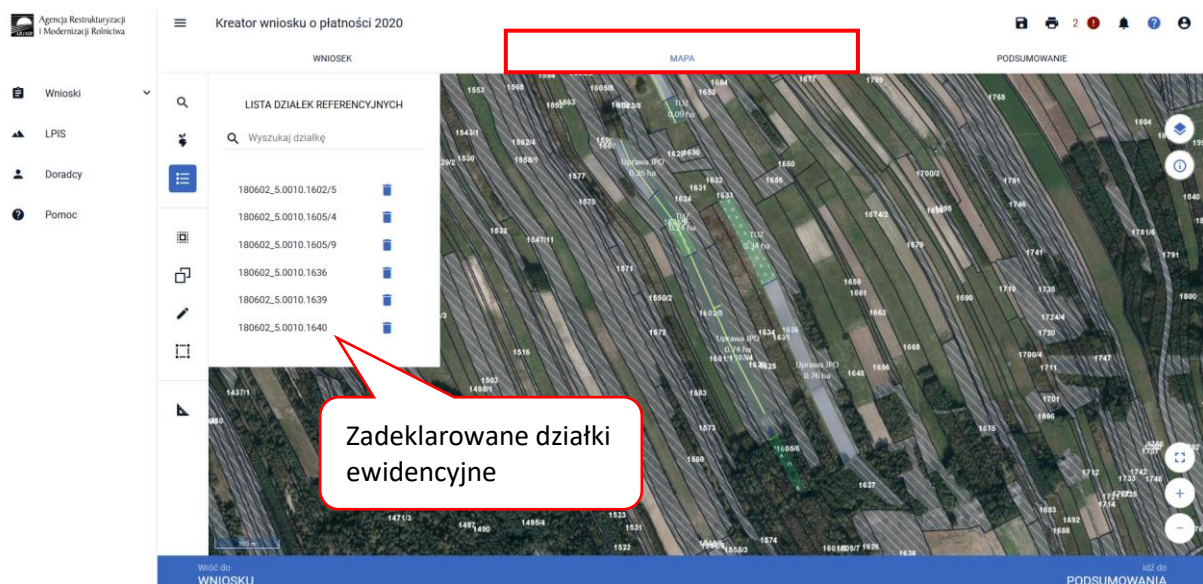
Posiadacz owiec lub kóz, w celu objęcia stada Programem ochrony, powinien zgłosić się do Regionalnego Związku Hodowców Owiec i Kóz a następnie złożyć stosowne dokumenty w terminie do 14 marca danego roku, w którym chce rozpocząć program.

UWAGA!

Należy obowiązkowo zweryfikować inicjalnie udostępnione zwierzęta, aby zadeklarowane do wniosku zostały tylko te sztuki, które są potwierdzone na wykazie przez Instytut Zootechniki (tj. tylko te sztuki, które na wykazie w kolumnie kwalifikacja mają wpisane „tak”). Zadeklarowanie zwierząt niepotwierdzonych przez Instytut będzie powodowało przedeklarowanie sztuk i tym samym sankcje.

Należy pamiętać iż rolnik, który realizuje w gospodarstwie tylko pakiet 7 PRSK musi spełniać obowiązek posiadania 1 ha użytków rolnych w gospodarstwie, dlatego też w tym przypadku należy w zakładce MAPA wykazać działki ewidencyjne z użytkami rolnymi jako powierzchnie niezgłoszone.

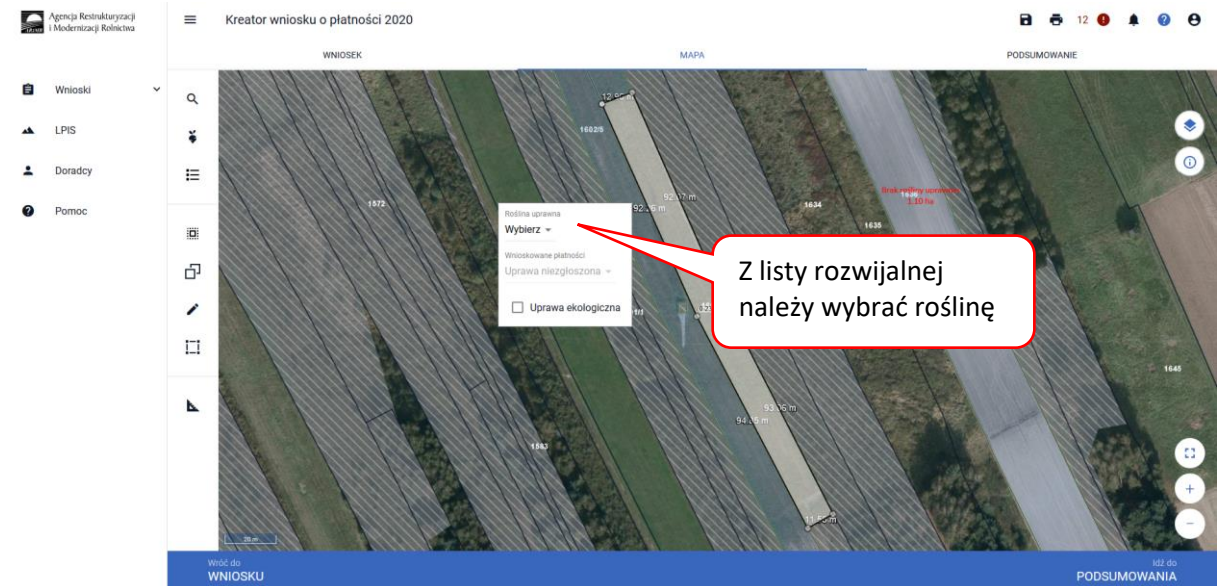
W tym celu należy przejść do zakładki MAPA i wskazać/dodać wszystkie działki ewidencyjne będące w posiadaniu rolnika (zgodnie z rozdziałem 5 ZAKŁADKA MAPA).



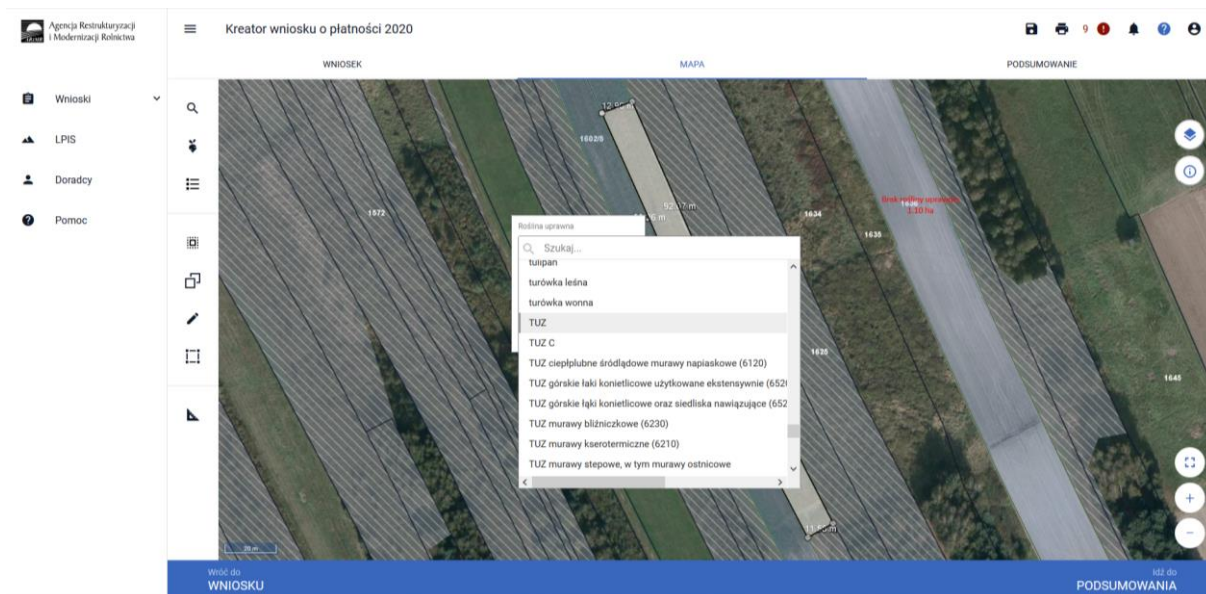
Kolejnym krokiem jest wskazanie na każdej działce ewidencyjnej upraw które się znajdują na tych działkach. Szczegółowy sposób rysowania upraw na działkach ewidencyjnych został opisany w rozdziale 5 ZAKŁADKA MAPA.



A następnie klikamy dwukrotnie na wybranej geometrii uprawy na mapie co spowoduje wyświetlenie okna umożliwiającego deklaracje upraw.



W pozycji Roślina uprawna wybieramy roślinę z listy rozwijalnej np. TUZ.



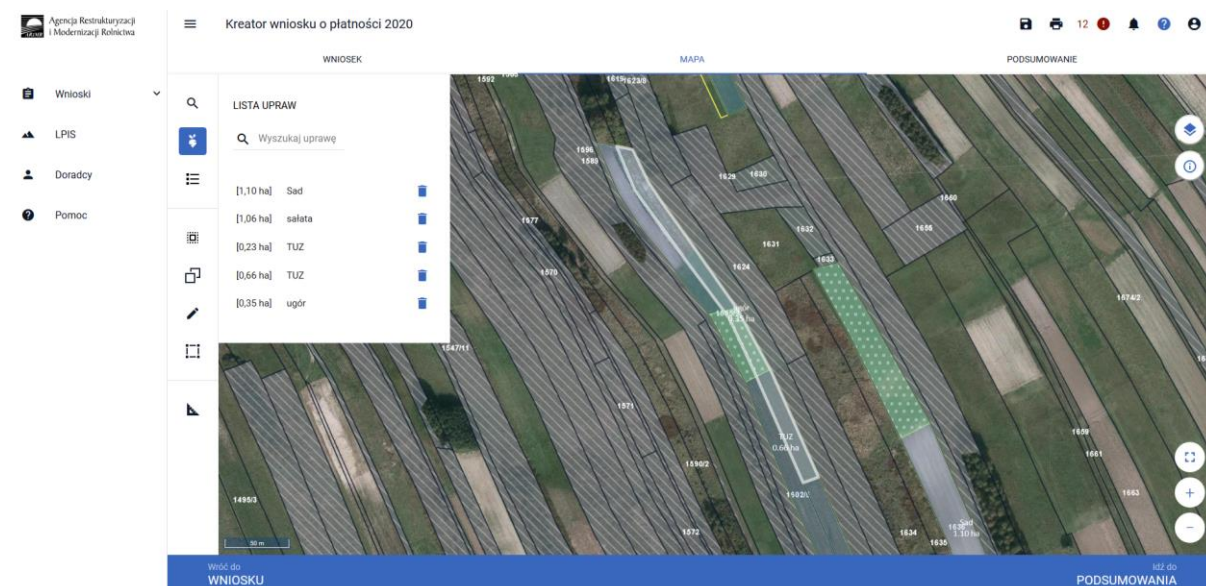
Następnie w pozycji wnioskowane płatności należy odznaczyć wszystkie grupy upraw (tj. PRSK) tak żeby okno było puste.



Pozostawienie pustego pola przy grupie upraw JPO i PRSK, powoduje wyświetlenie Uprawa niezgłoszona.



Wszystkie uprawy na działkach ewidencyjnych muszą być wykazane. Lista upraw dostępna jest w panelu bocznym.



Po zadeklarowaniu wszystkich upraw, należy przejść do zakładki WNIOSEK i zweryfikować poprawność deklaracji. Jeśli wnioskowanie jest tylko w zakresie płatności dobrostanowej sekcja działek rolnych nie powinna być uzupełniona.

Agencja Restrukturyzacji i Modernizacji Rolnictwa

Kreator wniosku o płatności 2020

WNIOSEK MAPA PODSUMOWANIE

Płatności Liczba płatności: 2

Działki referencyjne
Całkowita powierzchnia kwalifikowalna do płatności JPO: 3,81 ha Liczba działek: 6

180602_5.0010.1602/5 KUPNO, Kobsuzowia, kobsuzowski, PODKARPACIE	Działki Rolne: Brak działek	MKO: 0,66 ha	Hektar kwalifikowany: 0,66 ha Grunty orne: 0,00 ha
180602_5.0010.1605/4 KUPNO, Kobsuzowia, kobsuzowski, PODKARPACIE	Działki Rolne: Brak działek	MKO: 0,23 ha	Hektar kwalifikowany: 0,23 ha Grunty orne: 0,00 ha
180602_5.0010.1605/9 KUPNO, Kobsuzowia, kobsuzowski, PODKARPACIE	Działki Rolne: Brak działek	MKO: 0,35 ha	Hektar kwalifikowany: 0,35 ha Grunty orne: 0,35 ha
180602_5.0010.1636 KUPNO, Kobsuzowia, kobsuzowski, PODKARPACIE	Działki Rolne: Brak działek	MKO: 1,10 ha	Hektar kwalifikowany: 1,10 ha Grunty orne: 0,00 ha
180602_5.0010.1639 KUPNO, Kobsuzowia, kobsuzowski, PODKARPACIE	Działki Rolne: Brak działek	MKO: 0,41 ha	Hektar kwalifikowany: 0,41 ha Grunty orne: 0,00 ha
180602_5.0010.1640 KUPNO, Kobsuzowia, kobsuzowski, PODKARPACIE	Działki Rolne: Brak działek	MKO: 1,06 ha	Hektar kwalifikowany: 1,06 ha Grunty orne: 1,06 ha

WYŚWIETL POWIERZCHNI REFERENCYJNE DLA WSZYSTKICH DZIALEK EKSPORTUJ DO CSV

Działki rolne
Brak zadeklarowanych działek rolnych.
EKSPORTUJ DO CSV

Zazielenienie

Grunty niezgłoszone
Całkowita powierzchnia gruntów niezgłoszonych: 3,40 ha Liczba gruntów: 5

Załączniki

102 do MAPY

Natomiast w tym przypadku automatycznie powinna zostać uzupełniona sekcja Grunty niezgłoszone które nie są zadeklarowane do żadnej płatności.

Agencja Restrukturyzacji i Modernizacji Rolnictwa

Kreator wniosku o płatności 2020

WNIOSEK MAPA PODSUMOWANIE

Płatności Liczba płatności: 1

Działki referencyjne
Całkowita powierzchnia kwalifikowalna do płatności JPO: 4,83 ha Liczba działek: 5

Działki rolne

Zazielenienie

Grunty niezgłoszone
Całkowita powierzchnia gruntów niezgłoszonych: 2,39 ha Liczba gruntów: 5

180602_5.0010.1605/4 KUPNO, Kobsuzowia, kobsuzowski, PODKARPACIE	Grunty niezgłoszone: 0,23 ha
180602_5.0010.1605/9 KUPNO, Kobsuzowia, kobsuzowski, PODKARPACIE	Grunty niezgłoszone: 0,35 ha
180602_5.0010.1602/5 KUPNO, Kobsuzowia, kobsuzowski, PODKARPACIE	Grunty niezgłoszone: 0,66 ha
180602_5.0010.1594 KUPNO, Kobsuzowia, kobsuzowski, PODKARPACIE	Grunty niezgłoszone: 0,52 ha
180602_5.0010.1592 KUPNO, Kobsuzowia, kobsuzowski, PODKARPACIE	Grunty niezgłoszone: 0,63 ha

Załączniki

Rozbieżności

102 do MAPY

Po rozwinięciu danych dotyczących wybranej działki ewidencyjnej widać szczegółowe informacje w zakresie deklaracji upraw niezgłoszonych m.in. typ uprawy czy należy do upraw trwałych, trwałych użytków zielonych czy gruntów ornych.

Agencja Restrukturyzacji i Modernizacji Rolnictwa

Kreator wniosku o płatności 2020

WNIOSEK MAPA PODSUMOWANIE

Grunty niezgłoszone
Całkowita powierzchnia gruntów niezgłoszonych: 2,39 ha

180602_5.0010.1605/4
RUP/NO, Kotbuszowa, kotbuszowski, PODKARPACKIE

Typ
Trwale użytki zielone

Roślina uprawna
TUZ

Grunty niezgłoszone: 0,23 ha

Powierzchnia
0,23 ha

180602_5.0010.1605/9

1:1 do MAPY

Agencja Restrukturyzacji i Modernizacji Rolnictwa

Kreator wniosku o płatności 2020

WNIOSEK MAPA PODSUMOWANIE

Płatności Liczba płatności: 1

Działki referencyjne
Całkowita powierzchnia kwalifikowana do płatności JPO: 4,83 ha Liczba działek: 5

Działki rolne

Zazielenienie

Grunty niezgłoszone
Całkowita powierzchnia gruntów niezgłoszonych: 2,39 ha

180602_5.0010.1605/4
RUP/NO, Kotbuszowa, kotbuszowski, PODKARPACKIE

180602_5.0010.1605/9
RUP/NO, Kotbuszowa, kotbuszowski, PODKARPACKIE

Typ
Uprawy trwałe

Roślina uprawna
Sad

Grunty niezgłoszone: 0,35 ha

Powierzchnia
0,35 ha

180602_5.0010.1602/5

1:1 do MAPY

Agencja Restrukturyzacji i Modernizacji Rolnictwa

Kreator wniosku o płatności 2020

WNIOSEK MAPA PODSUMOWANIE

Grunty niezgłoszone: 0,23 ha

Grunty niezgłoszone: 0,35 ha

180602_5.0010.1602/5
RUP/NO, Kotbuszowa, kotbuszowski, PODKARPACKIE

Typ
Grunty orne

Roślina uprawna
ugór

Grunty niezgłoszone: 0,66 ha

Powierzchnia
0,66 ha

180602_5.0010.1594

1:1 do MAPY

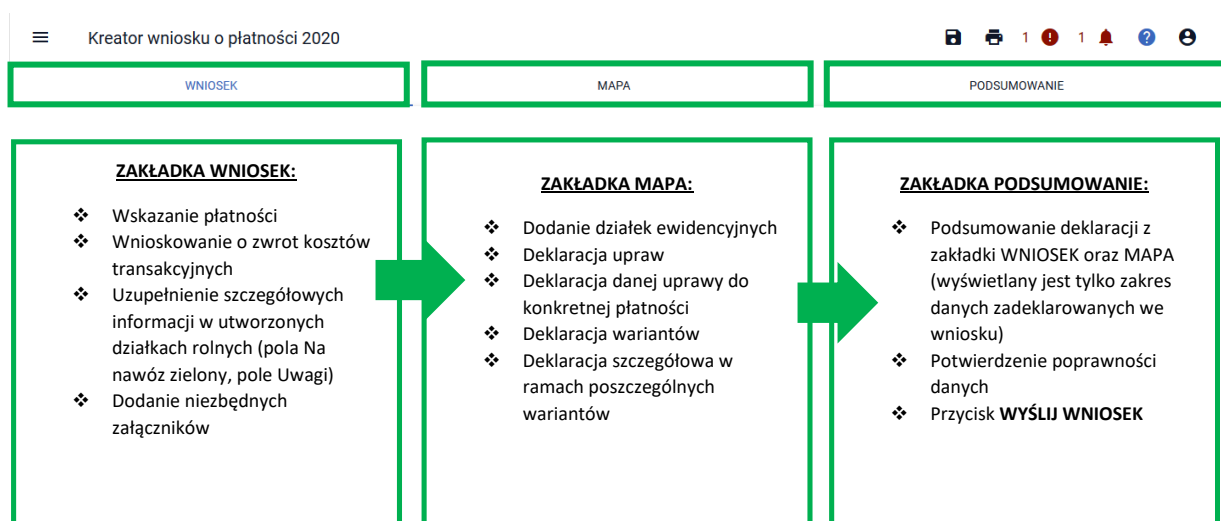
W ramach kompletnej deklaracji PRSK należy pamiętać o dodaniu obowiązkowych załączników.

Załączniki do wniosku oraz załączniki składane w trakcie postępowania w ramach wariantów pakietu 7:

Nazwa dokumentu	Dodatkowe informacje	Symbol dokumentu
Załączniki do wniosku		
Oświadczenia współposiadacza o wyrażeniu zgody na przyznanie rolnikowi płatności obszarowych, płatności dla obszarów z ograniczeniami naturalnymi lub innymi szczególnymi ograniczeniami (płatność ONW), rolno-środowiskowo-klimatycznej (PROW 2014-2020) / ekologicznej (PROW 2014-2020)	Załącznik składany w przypadku, gdy co najmniej jedna działka rolna jest przedmiotem współposiadania. Zgoda nie jest wymagana, gdy miałyby pochodzić od małżonka wnioskodawcy.	O-1/01
Oświadczenie o lokalnych rasach zwierząt gospodarskich	Załącznik składany w przypadku deklaracji we wniosku dowolnego wariantu Pakietu 7.	O-6/394
Oświadczenie, zawierające wskazanie zwierząt, jakie zostały zakwalifikowane do programu ochrony zasobów genetycznych ras lokalnych, potwierdzone przez Instytut Zootechniki: – dla krów – dla kłaczy – dla loch – dla owiec matek – kóz matek	Załącznik składany w przypadku deklaracji we wniosku dowolnego wariantu Pakietu 7.	OB-1/394 OK-1/394 OL-1/394 OO-1/394 OC-1/394
Oświadczenie o grupie rolników lub grupie rolników i zarządców ubiegających się o przyznanie płatności rolno-środowiskowo-klimatycznej (PROW 2014-2020)	Załącznik składany w przypadku, gdy warunek posiadania minimalnej powierzchni użytków rolnych lub obszarów przyrodniczych, rolnik spełnia łącznie, z co najmniej jednym rolnikiem lub zarządcą albo gdy warunek posiadania minimalnej powierzchni użytków rolnych lub obszarów przyrodniczych zarządcą spełnia łącznie z co najmniej jednym rolnikiem albo jednym rolnikiem i zarządcą, ubiegającym się o przyznanie płatności rolno-środowiskowo-klimatycznej.	O-1/394
Dokumenty składane w trakcie postępowania – do 15 lipca 2020 r.		
Kopia poszczególnych stron planu działalności rolnośrodowiskowej	Dokument składany w pierwszym roku realizacji danego zobowiązania lub w roku, w którym zmianie uległ wykaz pakietów lub wariantów, w ramach których rolnik/zarządcą realizuje zobowiązanie rolno-środowiskowo-klimatyczne lub zmiany w planie wynikającej z podjęcia nowego zobowiązania rolno-środowiskowo-klimatycznego.	Dokument zewnętrzny

Dokumenty składane w terminie określonym do składania wniosków o przyznanie płatności bezpośredniej – od 15 marca do 15 maja 2020 r.		
Informacja o realizowanym zobowiązaniu rolno-środowiskowo-klimatycznym w ramach PROW 2014-2020	Dokument składany, jeżeli rolnik w danym roku nie zamierza ubiegać się o przyznanie kolejnej płatności rolno-środowiskowo-klimatycznej do określonych gruntów lub zwierząt objętych zobowiązaniem rolno-środowiskowo-klimatycznym.	P-3/394
Dokumenty składane najpóźniej w terminie określonym do składania wniosków o przyznanie płatności – do 9 czerwca 2020 r.		
Kopia poszczególnych stron planu działalności rolnośrodowiskowej	Dokument składany w przypadku, gdy w kampanii 2019 stwierdzono, że rolnik nie posiada planu działalności rolnośrodowiskowej. Dokument składany w drugim roku realizacji danego zobowiązania.	Dokument zewnętrzny
Oświadczenie o uzupełnieniu lub poprawieniu planu działalności rolnośrodowiskowej	Dokument składany, jeżeli w kampanii 2019 stwierdzono, że plan działalności rolnośrodowiskowej jest niekompletny lub jest niezgodny z informacjami przekazanymi we wniosku i załącznikami do niego.	O-2/394
Dokumenty składane w przypadku zastąpienia zwierząt objętych zobowiązaniem rolno-środowiskowo-klimatycznym w ramach Pakietu 7. Zachowanie zagrożonych zasobów genetycznych zwierząt w rolnictwie		
Oświadczenie, zawierające wskazanie zwierząt, jakie zostały zastąpione i jakimi je zastąpiono, potwierdzone przez Instytut Zootechniki: – dla krów – dla kłaczy – dla loch – dla owiec matek – dla kóz matek	Dokument składany w przypadku zastąpienia zwierząt objętych zobowiązaniem rolno-środowiskowo-klimatycznym w ramach Pakietu 7. Zastąpienia dokonuje się w terminie 40 dni od daty powzięcia informacji o konieczności zastąpienia zwierzęcia; o zastąpieniu rolnik informuje kierownika biura powiatowego ARiMR w terminie 30 dni od dnia jego dokonania.	ZB-1/394 ZK-1/394 ZL-1/394 ZO-1/394 ZC-1/394
Oświadczenie, zawierające wskazanie zwierząt, jakie zostały zakwalifikowane do programu ochrony zasobów genetycznych ras lokalnych, potwierdzone przez Instytut Zootechniki: – dla krów – dla kłaczy – dla loch – dla owiec matek – dla kóz matek	Dokument składany w przypadku, gdy zastąpienie zwierząt objętych zobowiązaniem w ramach Pakietu 7 zostało dokonane w terminie składania wniosków o przyznanie płatności, lecz przed dniem złożenia wniosku o przyznanie płatności rolno-środowiskowo-klimatycznej.	OB-1/394 OK-1/394 OL-1/394 OO-1/394 OC-1/394

1.2. Deklaracja płatności ekologicznej (PROW 2014-2020).



Zaznaczenie wnioskowania o płatność ekologiczną (RE) powoduje wyświetlenie komunikatu informującego:

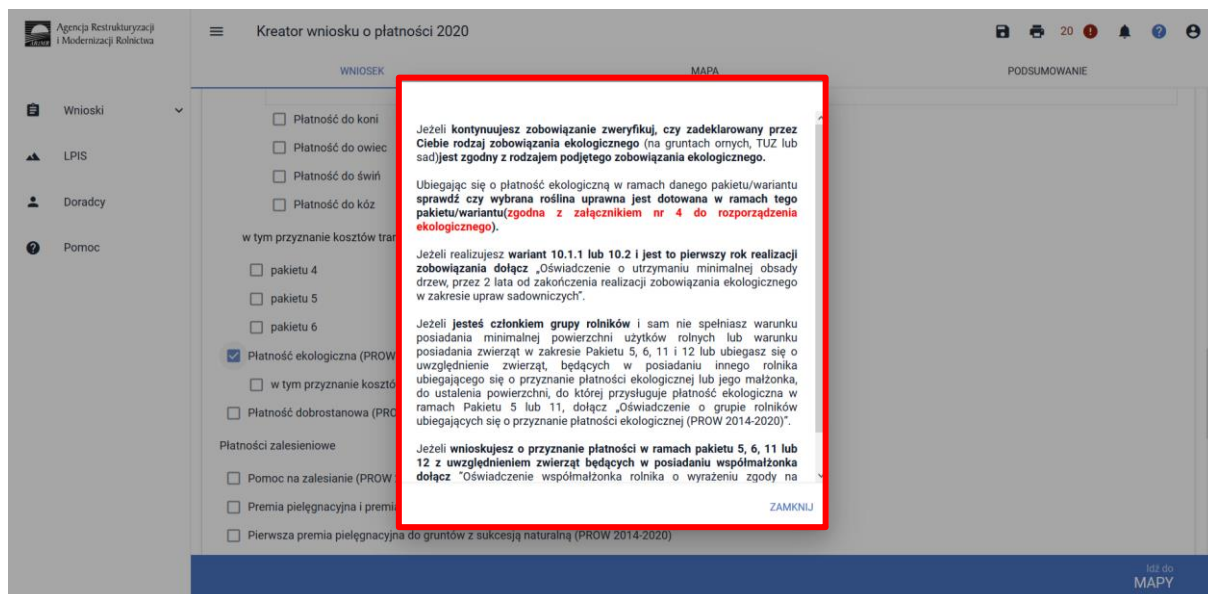
„Jeżeli kontynuujesz zobowiązanie zweryfikuj, czy zadeklarowany przez Ciebie rodzaj zobowiązania ekologicznego (na gruntach ornych, TUZ lub sad) jest zgodny z rodzajem podjętego zobowiązania ekologicznego.

Ubiegając się o płatność ekologiczną w ramach danego pakietu/wariantu sprawdź czy wybrana roślina uprawna jest dotowana w ramach tego pakietu/wariantu (zgodna z załącznikiem nr 4 do rozporządzenia ekologicznego).

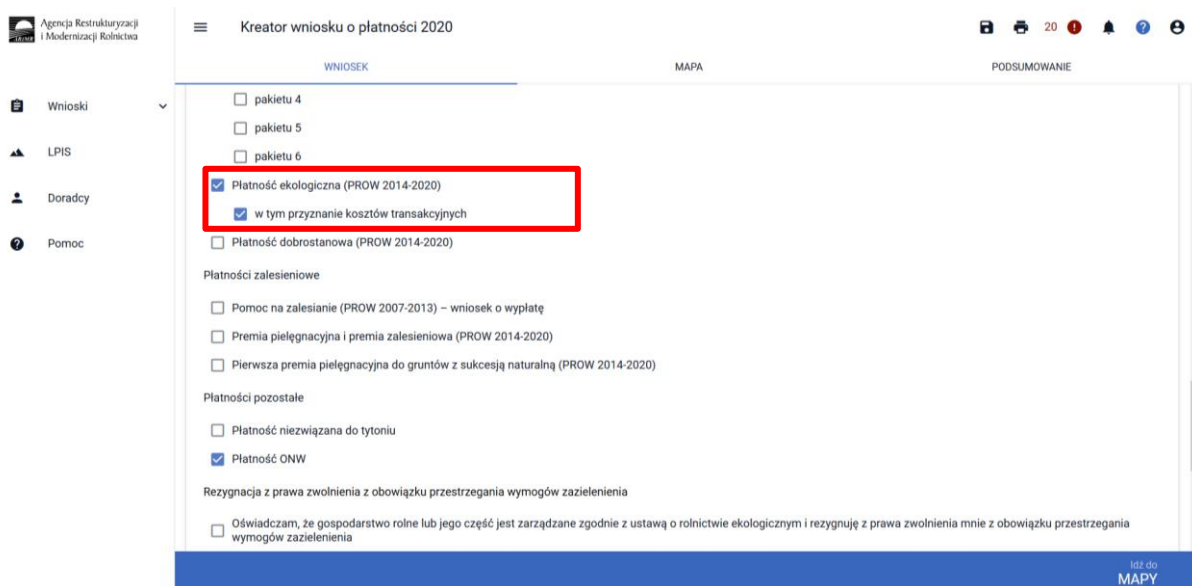
Jeżeli realizujesz wariant 10.1.1 lub 10.2 i jest to pierwszy rok realizacji zobowiązania dołącz „Oświadczenie o utrzymaniu minimalnej obsady drzew, przez 2 lata od zakończenia realizacji zobowiązania ekologicznego w zakresie upraw sadowniczych”.

Jeżeli jesteś członkiem grupy rolników i sam nie spełniasz warunku posiadania minimalnej powierzchni użytków rolnych lub warunku posiadania zwierząt w zakresie Pakietu 5, 6, 11 i 12 lub ubiegasz się o uwzględnienie zwierząt, będących w posiadaniu innego rolnika ubiegającego się o przyznanie płatności ekologicznej lub jego małżonka, do ustalenia powierzchni, do której przysługuje płatność ekologiczna w ramach Pakietu 5 lub 11, dołącz „Oświadczenie o grupie rolników ubiegających się o przyznanie płatności ekologicznej (PROW 2014-2020)”.

Jeżeli wnioskujesz o przyznanie płatności w ramach pakietu 5, 6, 11 lub 12 z uwzględnieniem zwierząt będących w posiadaniu współmałżonka dołącz „Oświadczenie współmałżonka rolnika o wyrażeniu zgody na przyznanie płatności ekologicznej z uwzględnieniem zwierząt, będących w jego posiadaniu”.



Zamknięcie okna z informacją aktywuje możliwość wskazania wnioskowania o koszty transakcyjne w ramach płatności ekologicznej.



W przypadku ubiegania się o rekompensatę kosztów transakcyjnych poniesionych z tytułu kontroli gospodarstwa ekologicznego przez jednostkę certyfikującą w zakresie rolnictwa ekologicznego, należy zaznaczyć odpowiednie pola „w tym przyznanie kosztów transakcyjnych” na Wniosku o przyznanie płatności.

W przypadku, jeżeli koszty transakcyjne poniesione z tytułu kontroli gospodarstwa ekologicznego przeprowadzonej w roku złożenia wniosku o przyznanie płatności ekologicznej są jednocześnie objęte pomocą przyznaną rolnikowi w ramach działania: „Systemy jakości produktów rolnych i środków spożywczych – wsparcie dla nowych uczestników systemów jakości żywności” w ramach PROW 2014-2020 lub „Uczestnictwo rolników w systemach jakości żywności” w ramach PROW 2007-2013, koszty transakcyjne w takim przypadku nie przysługują.

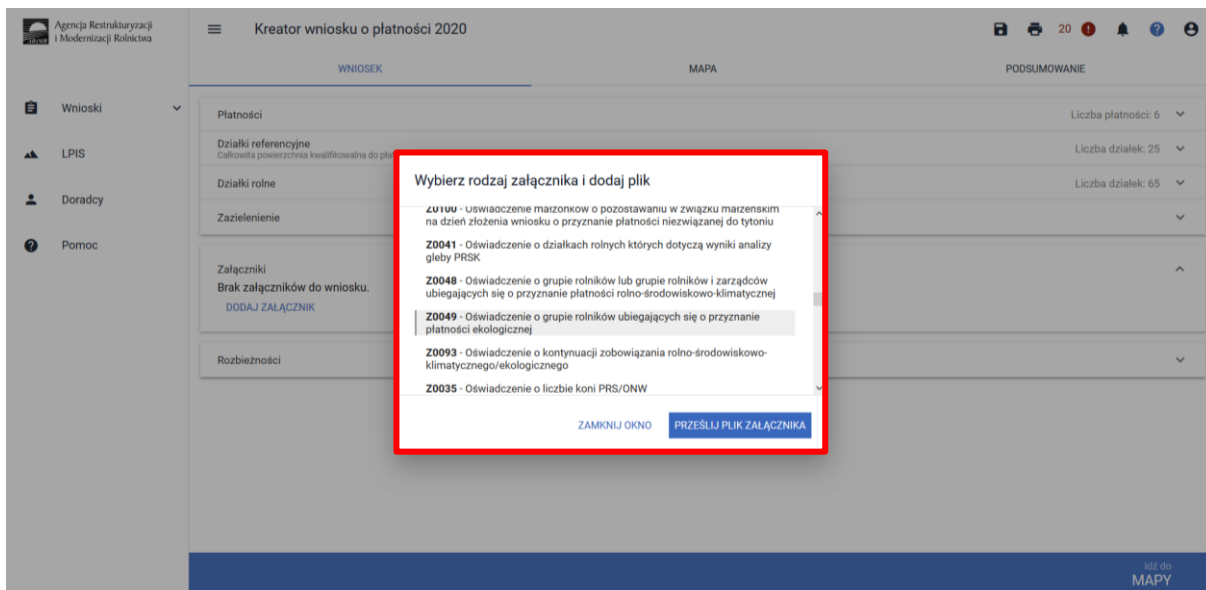
Wysokość kosztów transakcyjnych poniesionych z tytułu kontroli gospodarstwa ekologicznego nie może przekroczyć 20% wysokości płatności ekologicznej.

Po wyborze odpowiednich płatności w ramach RE, w sekcji Załączniki na dole ekranu dostępna jest opcja umożliwiająca dodanie niezbędnych załączników do wniosku.

The screenshot shows the 'Kreator wniosku o płatności 2020' interface. On the left is a navigation menu with 'Wnioski' selected. The main area has three tabs: 'WNIOSEK', 'MAPA', and 'PODSUMOWANIE'. Below the tabs is a list of application details: 'Płatności' (6), 'Działki referencyjne' (25), 'Działki rolne' (65), 'Zazielenienie', 'Załączniki', and 'Rozbieżności'. The 'Załączniki' row is highlighted with a red rectangular box. At the bottom right, there is a blue button labeled 'Idź do MAPY'.

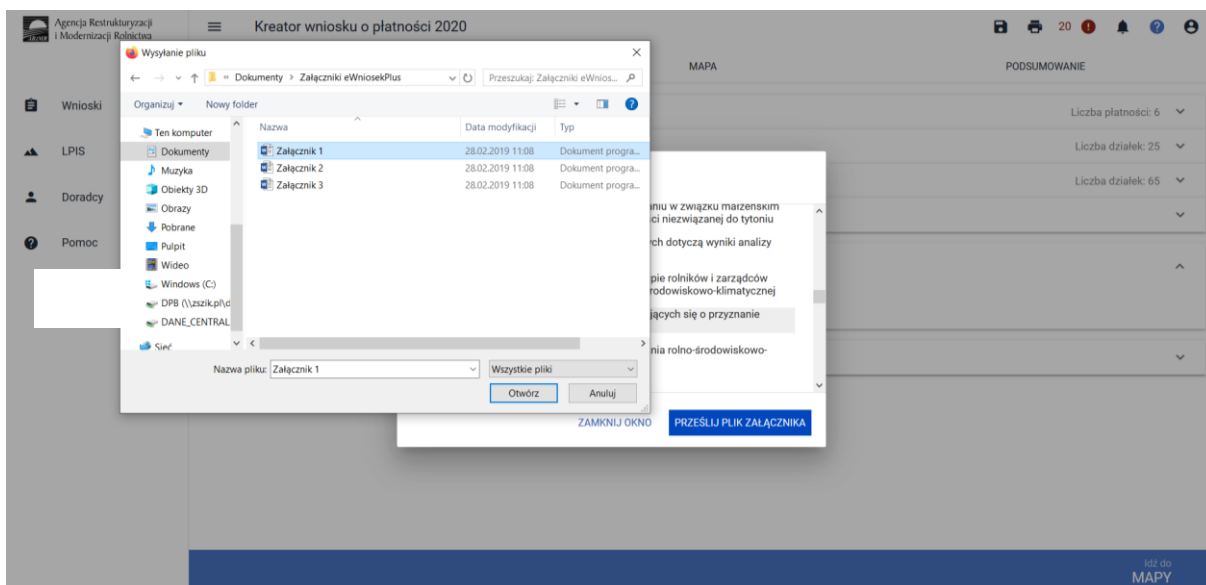
This screenshot shows the same application interface, but the 'Załączniki' section is expanded. It now displays the text 'Brak załączników do wniosku.' and a button labeled 'DODAJ ZAŁĄCZNIK'. This entire section is enclosed in a red rectangular box. The 'Idź do MAPY' button remains visible at the bottom right.

W tym celu należy wybrać DODAJ ZAŁĄCZNIK i z listy dostępnych załączników wybrać odpowiedni załącznik.



Po wybraniu odpowiedniego załącznika z listy, uaktywnia się pole PRZEŚLIJ PLIK ZAŁĄCZNIKA. Po wybraniu tej funkcji należy dodać skan załącznika. Załączniki wymagające podpisu osoby trzeciej, dołącza się do formularza w aplikacji eWniosekPlus w postaci pliku w formacie JPEG, PDF, GIF, TIF, TIFF. Wymagane załączniki, te składane z wnioskiem jak i w trakcie postępowania można dostarczyć do właściwego biura powiatowego również w formie papierowej.

W przypadku dodawania załączników nazwy plików muszą się różnić, tym samym jeśli dodajemy kilka plików w ramach jednego załącznika warto je ponumerować.



Po dodaniu wymaganego załącznika będzie on widoczny na liście dodanych załączników we wniosku:

Agencja Restrukturyzacji i Modernizacji Rolnictwa

Kreator wniosku o płatności 2020

WNIOSEK MAPA PODSUMOWANIE

Wnioski LPIS Doradcy Pomoc

Płatności Liczba płatności: 6

Działki referencyjne Całkowita powierzchnia kwalifikowalna do płatności JPO: 44,56 ha Liczba działek: 25

Działki rolne Liczba działek: 65

Zazielenienie

Załączniki Liczba załączników: 1

Załącznik 1.docx
Z0049 - Oświadczenie o grupie rolników ubiegających się o przyznanie płatności ekologicznej

DODAJ ZAŁĄCZNIK

Rozbieżności

Idź do MAPY

Po wyborze płatności RE w zakładce WNIOSEK, i przejściu do zakładki MAPY będzie dostępna deklaracja upraw w ramach tej płatności.

Agencja Restrukturyzacji i Modernizacji Rolnictwa

Kreator wniosku o płatności 2020

WNIOSEK MAPA PODSUMOWANIE

Wnioski LPIS Doradcy Pomoc

Płatności Liczba płatności: 6

Działki referencyjne Całkowita powierzchnia kwalifikowalna do płatności JPO: 44,56 ha Liczba działek: 25

Działki rolne Liczba działek: 65

Zazielenienie

Załączniki Liczba załączników: 1

Rozbieżności

Idź do MAPY

Deklaracja upraw do płatności RE odbywa się na tym samym etapie, co deklaracja upraw w ramach płatności bezpośrednich.

Uwaga!

W oknie deklaracji uprawy nie będzie możliwe wskazanie danej działki do RE, jeśli nie zostało wybrane odpowiednie wnioskowanie na pierwszej stronie.

Uwaga!

Checkbox „Uprawa ekologiczna” nie jest powiązania z płatnością RE. Służy do wyłączenia powierzchni upraw ekologicznych z reguł wyliczania powierzchni gruntów ornych oraz powierzchni upraw do sprawdzeń w zakresie dywersyfikacji upraw i utrzymania EFA w ramach płatności bezpośrednich. W związku z tym, że z obowiązku realizacji praktyk zazielenienia wyłączeni są rolnicy, którzy prowadzą w gospodarstwie produkcję metodami ekologicznymi, zgodnie z przepisami o rolnictwie ekologicznym w

odniesieniu do tej części gospodarstwa, na której prowadzą taką produkcję, checkbox ten należy zaznaczyć dla upraw prowadzonych zgodnie z przepisami rolnictwa ekologicznego.

1.2.1. Pakiet 1. Uprawy rolnicze w okresie konwersji oraz Pakiet 7. Uprawy rolnicze po okresie konwersji.

Po wybraniu w zakładce WNIOSEK wnioskowania RE i przejściu do zakładki MAPA dostępne będzie wskazanie upraw do płatności ekologicznej. W tym celu należy na wybranej działce ewidencyjnej narysować powierzchnię uprawy i w oknie deklaracji, które jest dostępne po kliknięciu na narysowaną geometrię wskazać roślinę, która jest dotowana w ramach RE (zgodna z załącznikiem nr 4 rozporządzenia ekologicznego).

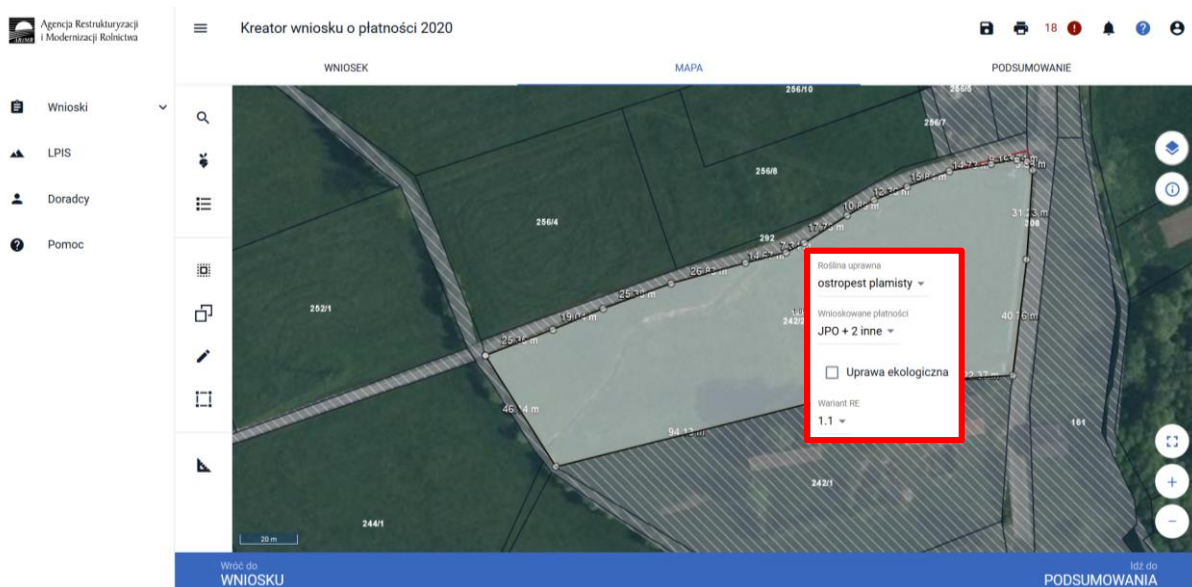
W przypadku wybrania rośliny niedotowanej w ramach pakietu 1 lub 7 po wybraniu wnioskowanych płatności wybór pakietu 1 lub odpowiednio 7 nie będzie możliwy. Dodatkowo na liście błędów pojawi się błąd:

Na działce rolnej <oznaczenie_działki_rolnej>, na której wskazano na deklarację uprawy <nazwa_uprawy> wskazano na nieprawidłowy wariant / opcję.

Dlatego też w przypadku wyboru rośliny i braku dostępnego do wyboru wariantu należy się upewnić czy wybrana roślina jest dotowana w ramach danego wariantu.

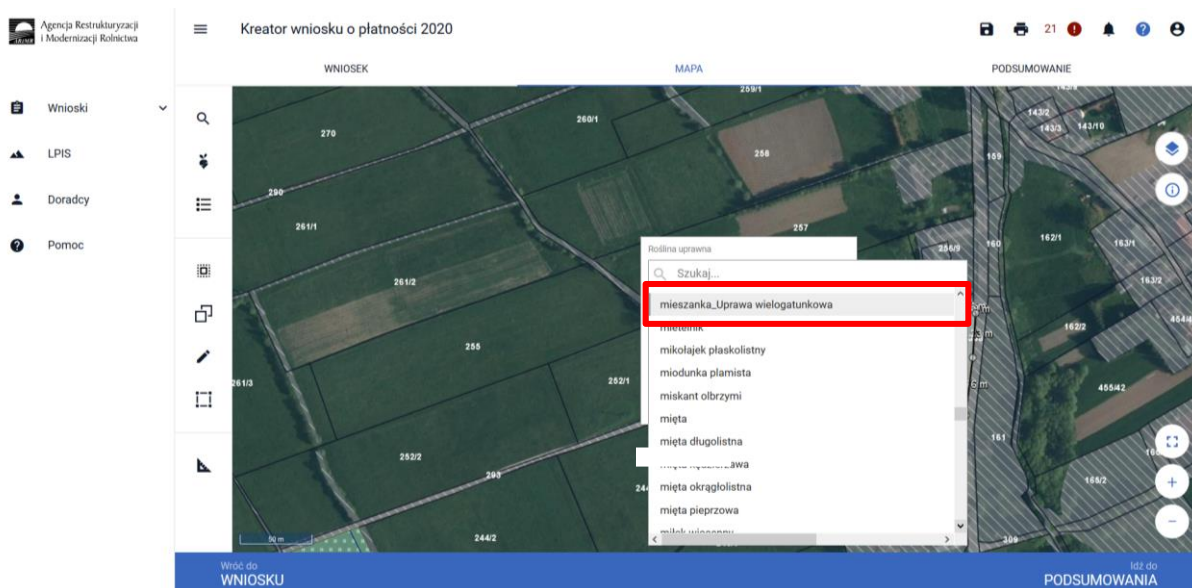
UWAGA!

Jeżeli ubiegasz się o płatność ekologiczną do uprawy *Ostropestu plamistego*, pamiętaj, iż od 2019 roku uprawa ta dotowana jest tylko w ramach wariantu 1.1 lub 7.1 (Uprawy rolnicze).



Uwaga!

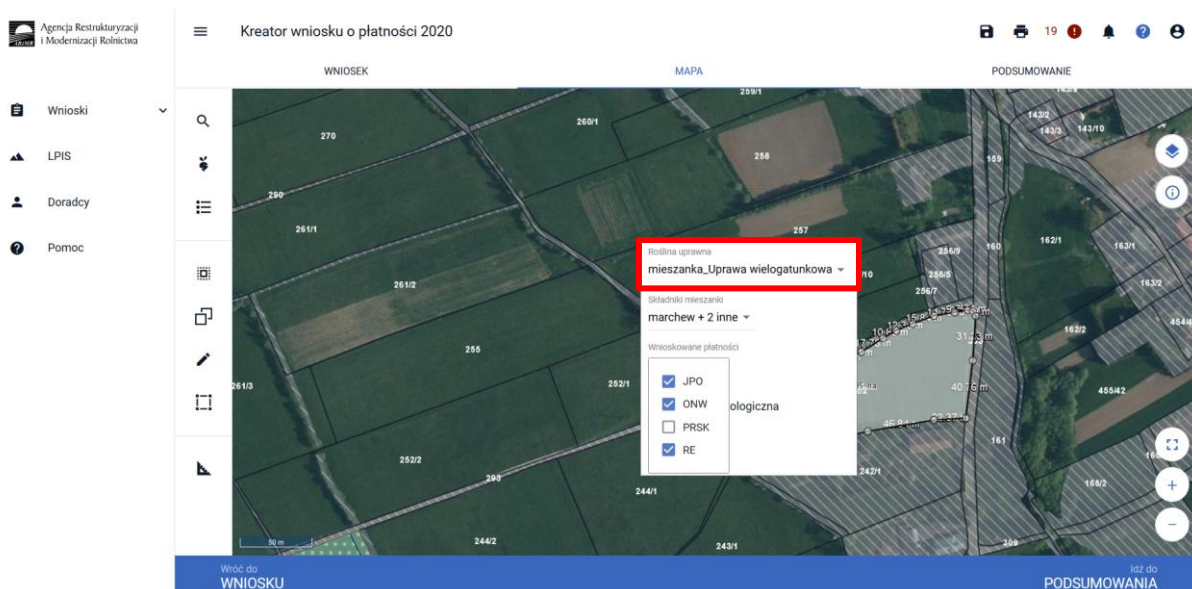
Od 2019 roku wskazanie rośliny uprawnej w ramach rolnictwa ekologicznego na każdej działce rolnej jest obowiązkowe. W przypadku uprawy wielogatunkowej na danej działce rolnej, należy w oknie wyboru rośliny wskazać: **mieszanka_Uprawa wielogatunkowa**.



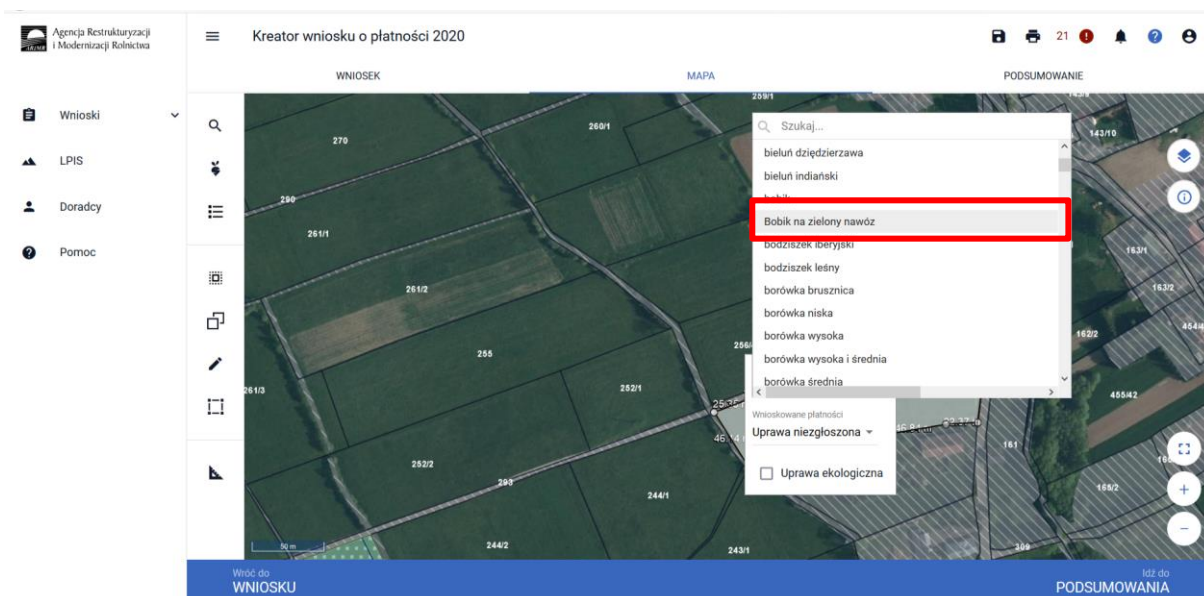
Następnie należy wskazać skład tej uprawy wielogatunkowej wybierając odpowiednie gatunki.

W ramach „**Uprawy wielogatunkowej**” przy deklaracji pakietu 1 i 7 nie należy deklarować:

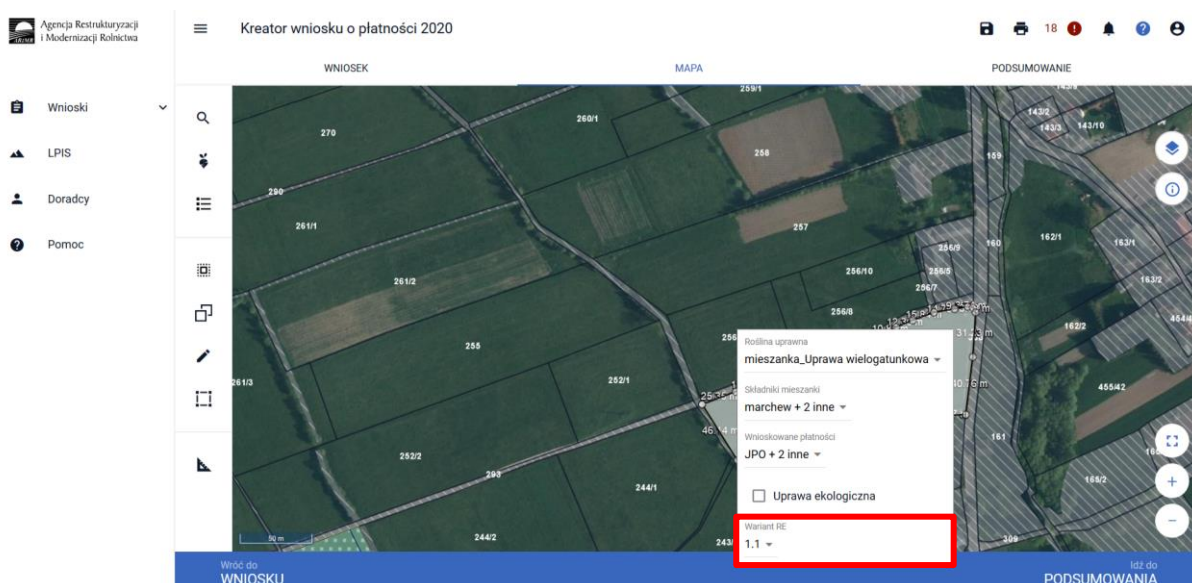
- uprawy roślin na materiał siewny,
- uprawy konopi włóknistych,
- uprawy ostropestu plamistego,
- uprawy roślin dwuletnich,
- upraw roślin bobowatych grubonasiennych, gorczycy białej lub gryki zwyczajnej uprawianych w plonie głównym na nawóz zielony.



W przypadku uprawy w plonie głównym w ramach pakietu 1 lub 7 roślin bobowatych grubonasiennych, gorczycy białej, gryki zwyczajnej, które zostaną wykorzystane w danym roku, jako nawóz zielony, należy z listy roślin uprawnych wybrać rośliny z dopiskiem „na nawóz zielony”, np. bobik na nawóz zielony. Dodatkowo w zakładce WNIOSEK przy danej działce rolnej należy wskazać przeznaczenie plonu na nawóz zielony w roku wnioskowania.



Po wyborze gatunku rośliny uprawnej a w przypadku uprawy wielogatunkowej gatunków wchodzących w skład mieszanki, należy wybrać wnioskowane płatności. Brak wskazania płatności RE w tym miejscu oznacza brak deklaracji przedmiotowej uprawy do płatności ekologicznej. Dlatego też należy pamiętać, aby przy właściwych uprawach wskazać właściwe wnioskowania płatności. W tym przypadku po wyborze płatności RE, uaktywnia się kolejne pole wyboru **Wariant RE**, gdzie należy wskazać pakiet 1 lub pakiet 7.

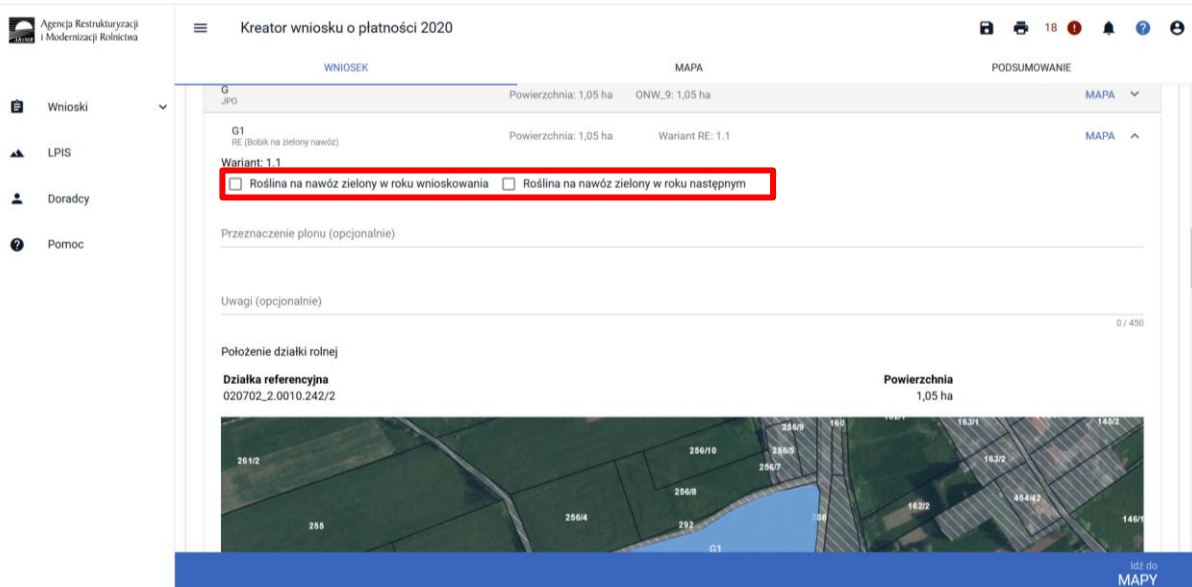


Uwaga!

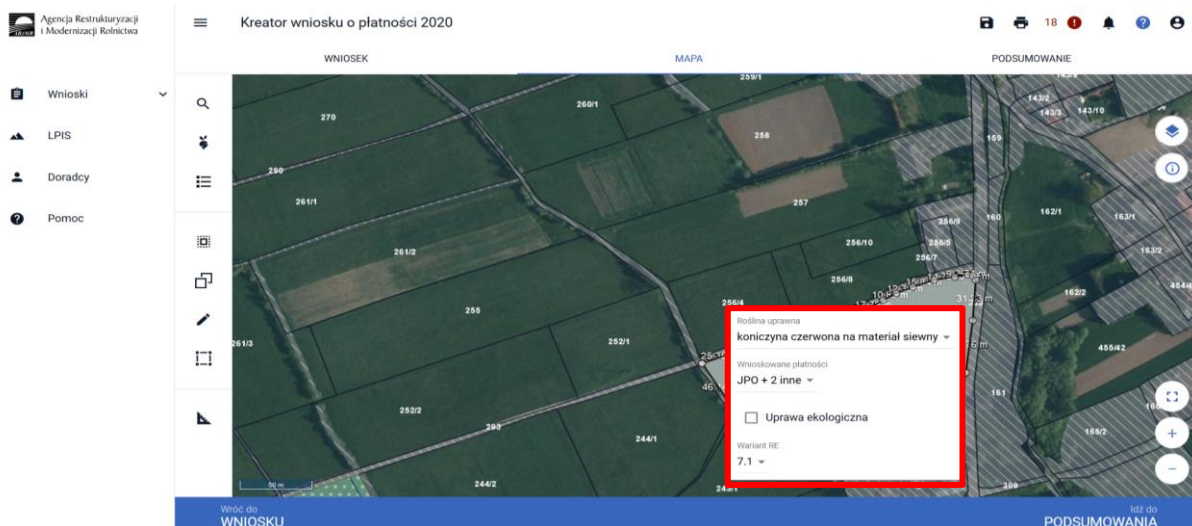
Przy wyborze deklaracji wariantu dla danej uprawy należy zweryfikować poprawność deklaracji z planem działalności ekologicznej. Deklaracja musi być zgodna ze stanem faktycznym oraz z planem działalności ekologicznym przygotowanym przez uprawnionego doradcę rolnośrodowiskowego. Brak zgodności deklaracji może wiązać się z niedochowaniem podjętego zobowiązania ekologicznego, a tym samym ze zmniejszeniem lub odmową przyznania płatności i koniecznością zwrotu pobranych płatności.

W przypadku deklaracji roślin na nawóz zielony, należy dodatkowo przejść do zakładki WNIOSEK, odszukać w sekcji Działki rolne nowo utworzoną działkę rolną do płatności RE i po rozwinięciu szczegółów dotyczących tej działki zaznaczyć checkbox *Roślina na nawóz zielony w roku wnioskowania*.

Uwaga! Checkbox *Roślina na nawóz zielony w roku następnym* dotyczy jedynie przeznaczenia na nawóz zielony w ramach pakietu 5 lub 11.



W przypadku uprawy roślin na materiał siewny w ramach pakietu 1.1, 7.1 działania Rolnictwo ekologiczne (PROW 2014-2020) należy z listy upraw wybrać nazwę uprawy z dopiskiem „na materiał siewny”, np. koniczyna czerwona na materiał siewny, esparceta siewna na materiał siewny. Następnie wybrać płatność RE oraz pakiet 1.1 lub 7.1.



Dodatkowo w szczegółach działki rolnej istnieje możliwość wskazania przeznaczenia planu lub też w polu uwagi doprecyzowania deklaracji w ramach danej działki, bądź dodania innych niezbędnych informacji. Przeznaczenie planu jest polem nieobowiązkowym.

Uwaga!

Jeżeli kontynuujesz zobowiązanie zweryfikuj, czy zadeklarowany przez Ciebie rodzaj zobowiązania ekologicznego (na gruntach ornych, TUZ lub sad) jest zgodny z rodzajem podjętego zobowiązania ekologicznego.

Załącznik do wniosku oraz załączniki składane w trakcie postępowania w ramach pakietów 1 i 7:

Nazwa dokumentu	Dodatkowe informacje	Symbol dokumentu
Załączniki do wniosku		
Oświadczenia współposiadacza o wyrażeniu zgody na przyznanie rolnikowi płatności obszarowych, płatności dla obszarów z ograniczeniami naturalnymi lub innymi szczególnymi ograniczeniami (płatność ONW), rolno-środowiskowo-klimatycznej (PROW 2014-2020) /ekologicznej (PROW 2014-2020)	Załącznik składany w przypadku, gdy co najmniej jedna działka rolna jest przedmiotem współposiadania. Zgoda nie jest wymagana, gdy miałyby pochodzić od małżonka wnioskodawcy.	O-1/01
Oświadczenie o grupie rolników, ubiegających się przyznanie płatności ekologicznej (PROW 2014-2020)	Załącznik składany w przypadku, gdy warunek posiadania minimalnej powierzchni użytków rolnych lub warunek posiadania zwierząt w zakresie Pakietu 5, 6, 11 i 12 rolnik spełnia łącznie, z co najmniej jednym rolnikiem ubiegającym się o przyznanie płatności ekologicznej lub rolnik ubiega się o uwzględnienie zwierząt, będących w posiadaniu innego rolnika ubiegającego się o przyznanie płatności ekologicznej lub jego małżonka, do ustalenia powierzchni, do której rolnikowi przysługuje płatność w ramach Pakietu 5 lub 11.	O-1/395
Dokumenty składane w trakcie postępowania – do 15 lipca 2020 r.		
Kopia poszczególnych stron planu działalności ekologicznej	Dokument składany w pierwszym roku realizacji danego zobowiązania lub w roku, w którym zmianie uległ wykaz pakietów lub wariantów, w ramach których rolnik realizuje zobowiązanie ekologiczne lub zmiany w planie wynikającej z podjęcia nowego zobowiązania ekologicznego.	Dokument zewnętrzny
Dokumenty składane w trakcie postępowania – do 1 grudnia 2020 r.		
Kopia świadectwa oceny polowej materiału siewnego wydanego na podstawie przepisów o nasiennictwie, lub Zaświadczenie o wydaniu świadectwa oceny polowej materiału siewnego wydane przez właściwego ze względu na położenie plantacji nasiennej wojewódzkiego inspektora ochrony roślin i nasiennictwa, lub Oświadczenie o posiadaniu plantacji nasiennej rośliny dwuletniej lub wieloletniej – w pierwszym roku uprawy tej rośliny.	Dokument składany w przypadku deklaracji we wniosku w ramach Pakietu 1 lub 7 upraw wymienionych w ust. 1d załącznika nr 2 do rozporządzenia ekologicznego, jeżeli materiał siewny pochodzący z tych upraw został poddany ocenie na podstawie przepisów o nasiennictwie. W przypadku deklaracji rośliny dwuletniej lub roślin wieloletnich – w pierwszym roku uprawy tych roślin, należy złożyć <i>Oświadczenie o posiadaniu plantacji nasiennej rośliny</i>	Dokument zewnętrzny Dokument zewnętrzny O-3/395

	<i>dwuletniej lub wieloletniej – w pierwszym roku uprawy tej rośliny.</i>	
Dokumenty składane w terminie określonym do składania wniosków o przyznanie płatności bezpośredniej – od 15 marca do 15 maja 2020 r.		
Informacja o realizowanym zobowiązaniu ekologicznym w ramach PROW 2014-2020	Dokument składany, jeżeli rolnik w danym roku nie zamierza ubiegać się o przyznanie kolejnej płatności ekologicznej do określonych gruntów objętych zobowiązaniem ekologicznym.	P-3/394
Dokumenty składane najpóźniej w terminie określonym do składania wniosków o przyznanie płatności – do 9 czerwca 2020 r.		
Kopia poszczególnych stron planu działalności ekologicznej	Dokument składany w przypadku, gdy w kampanii 2019 stwierdzono, że rolnik nie posiada planu działalności ekologicznej. Dokument składany w drugim roku realizacji danego zobowiązania.	Dokument zewnętrzny
Oświadczenie o uzupełnieniu lub poprawieniu planu działalności ekologicznej	Dokument składany, jeżeli za kampanię 2019 stwierdzono, że plan działalności ekologicznej jest niekompletny lub jest niezgodny z informacjami przekazanymi we wniosku i załącznikami do niego.	O-2/394

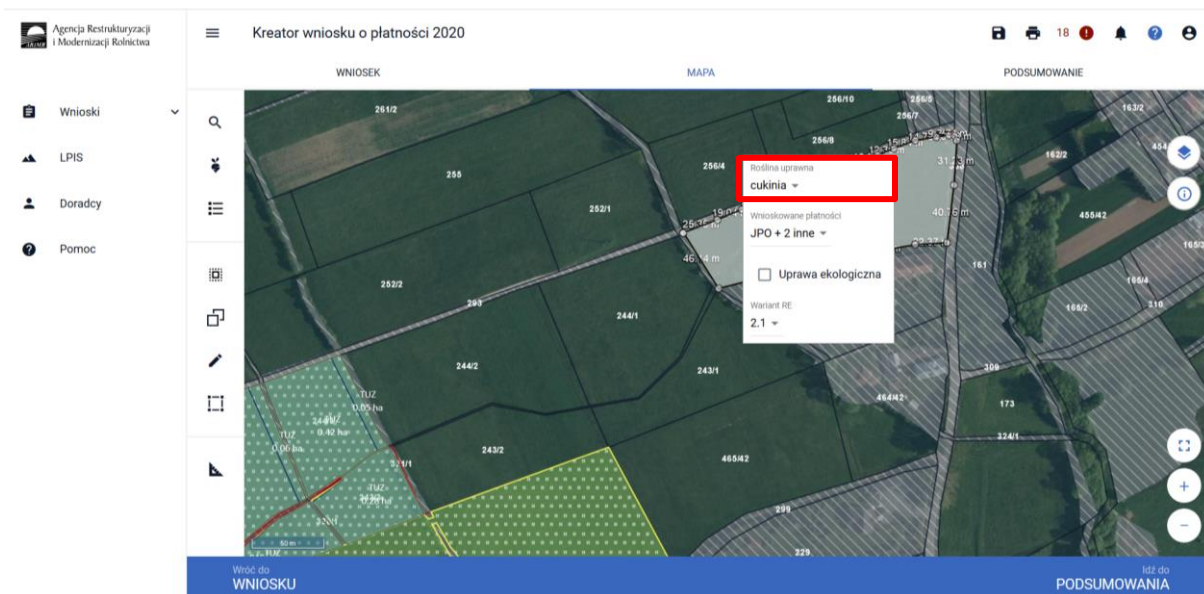
1.2.2. Pakiet 2. Uprawy warzywne w okresie konwersji oraz Pakiet 8. Uprawy warzywne po okresie konwersji.

Po wybraniu w zakładce WNIOSEK wnioskowania RE i przejściu do zakładki MAPA dostępne będzie wskazanie upraw do płatności ekologicznej. W tym celu należy na wybranej działce ewidencyjnej narysować powierzchnię uprawy i w oknie deklaracji, które jest dostępne po kliknięciu na narysowaną geometrię wskazać roślinę która jest dotowana w ramach RE (zgodna z załącznikiem nr 4 rozporządzenia ekologicznego).

W przypadku wybrania rośliny niedotowanej w ramach pakietu 2 lub 8 po wybraniu wnioskowanych płatności wybór pakietu 2 lub odpowiednio 8 nie będzie możliwy. Dodatkowo na liście błędów pojawi się błąd:

Na działce rolnej <oznaczenie_działki_rolnej>, na której wskazano na deklarację uprawy <nazwa_uprawy> wskazano na nieprawidłowy wariant / opcję.

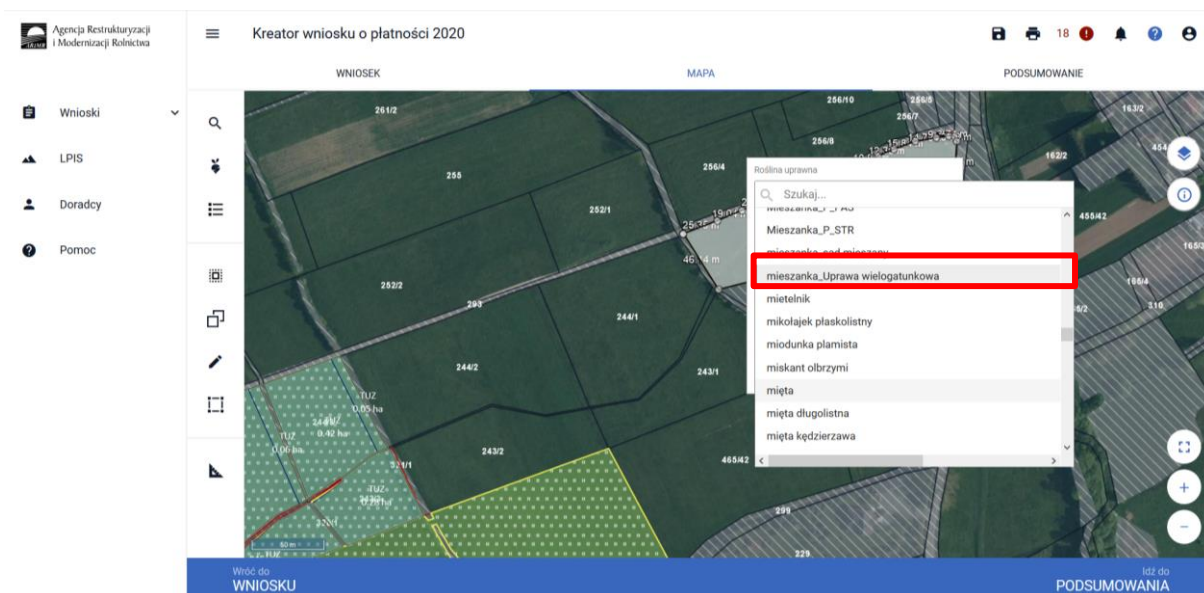
Dlatego też w przypadku wyboru rośliny i braku dostępnego do wyboru wariantu należy się upewnić czy wybrana roślina jest dotowana w ramach danego wariantu.



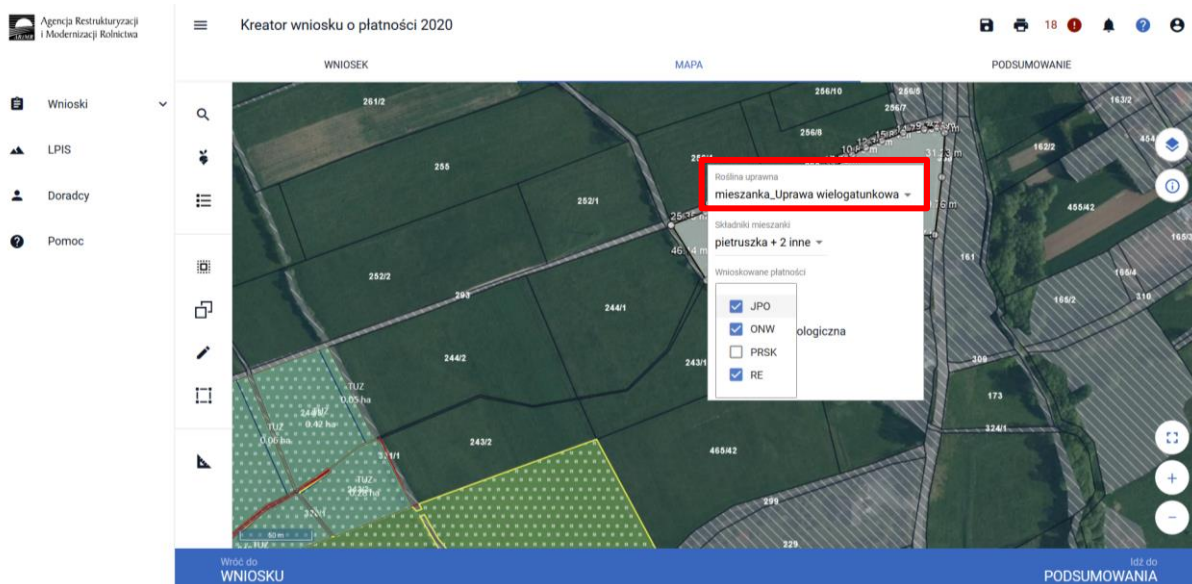
Uwaga!

Od 2019 roku wskazanie rośliny uprawnej w ramach rolnictwa ekologicznego na każdej działce rolnej jest **obowiązkowe**. W przypadku uprawy wielogatunkowej na danej działce rolnej, należy w oknie wyboru rośliny wskazać: **mieszanka_Uprawa wielogatunkowa**.

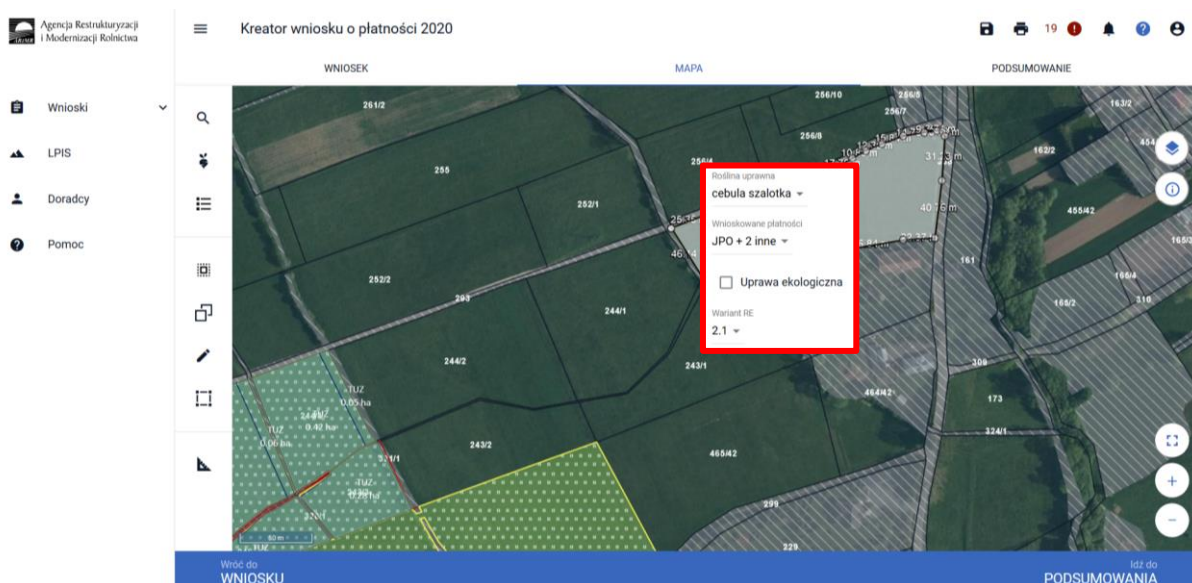
Jeżeli kontynuujesz zobowiązanie zweryfikuj, czy zadeklarowany przez Ciebie rodzaj zobowiązania ekologicznego (na gruntach ornych, TUZ lub sad) jest zgodny z rodzajem podjętego zobowiązania ekologicznego.



Następnie należy wskazać skład tej uprawy wielogatunkowej wybierając odpowiednie gatunki.



Po wyborze gatunku rośliny uprawnej a w przypadku uprawy wielogatunkowej gatunków wchodzących w skład mieszanki, należy wybrać wnioskowane płatności. Brak wskazania płatności RE w tym miejscu oznacza brak deklaracji przedmiotowej uprawy do płatności ekologicznej. Dlatego też należy pamiętać, aby przy właściwych uprawach wskazać właściwe wnioskowania płatności. W tym przypadku po wyborze płatności RE, uaktywnia się kolejne pole wyboru **Wariant RE**, gdzie należy wskazać pakiet 2 lub pakiet 8.



Uwaga!

Przy wyborze deklaracji wariantu dla danej uprawy należy zweryfikować poprawność deklaracji z planem działalności ekologicznej. Deklaracja musi być zgodna z stanem faktycznym oraz z planem działalności ekologicznym przygotowanym przez uprawnionego doradcę rolnośrodowiskowego. Brak zgodności deklaracji może wiązać się z niedochowaniem podjętego zobowiązania ekologicznego, a tym samym ze zmniejszeniem lub odmową przyznania płatności i koniecznością zwrotu pobranych płatności.

Załącznik do wniosku oraz załączniki składane w trakcie postępowania w ramach pakietów 2 i 8:

Nazwa dokumentu	Dodatkowe informacje	Symbol dokumentu
Załączniki do wniosku		
Oświadczenia współposiadacza o wyrażeniu zgody na przyznanie rolnikowi płatności obszarowych, płatności dla obszarów z ograniczeniami naturalnymi lub innymi szczególnymi ograniczeniami (płatność ONW), rolno-środowiskowo-klimatycznej (PROW 2014-2020) /ekologicznej (PROW 2014-2020)	Załącznik składany w przypadku, gdy co najmniej jedna działka rolna jest przedmiotem współposiadania. Zgoda nie jest wymagana, gdy miałyby pochodzić od małżonka wnioskodawcy.	O-1/01
Oświadczenie o grupie rolników, ubiegających się przyznanie płatności ekologicznej (PROW 2014-2020)	Załącznik składany w przypadku, gdy warunek posiadania minimalnej powierzchni użytków rolnych lub warunek posiadania zwierząt w zakresie Pakietu 5, 6, 11 i 12 rolnik spełnia łącznie, z co najmniej jednym rolnikiem ubiegającym się o przyznanie płatności ekologicznej lub rolnik ubiega się o uwzględnienie zwierząt, będących w posiadaniu innego rolnika ubiegającego się o przyznanie płatności ekologicznej lub jego małżonka, do ustalenia powierzchni, do której rolnikowi przysługuje płatność w ramach Pakietu 5 lub 11.	O-1/395
Dokumenty składane w trakcie postępowania – do 15 lipca 2020 r.		
Kopia poszczególnych stron planu działalności ekologicznej	Dokument składany w pierwszym roku realizacji danego zobowiązania lub w roku, w którym zmianie uległ wykaz pakietów lub wariantów, w ramach których rolnik realizuje zobowiązanie ekologiczne lub zmiany w planie wynikającej z podjęcia nowego zobowiązania ekologicznego.	Dokument zewnętrzny
Dokumenty składane w terminie określonym do składania wniosków o przyznanie płatności bezpośredniej – od 15 marca do 15 maja 2020 r.		
Informacja o realizowanym zobowiązaniu ekologicznym w ramach PROW 2014-2020	Dokument składany, jeżeli rolnik w danym roku nie zamierza ubiegać się o przyznanie kolejnej płatności ekologicznej do określonych gruntów objętych zobowiązaniem ekologicznym.	P-3/394
Dokumenty składane najpóźniej w terminie określonym do składania wniosków o przyznanie płatności – do 9 czerwca 2020 r.		
Kopia poszczególnych stron planu działalności ekologicznej	Dokument składany w przypadku, gdy w kampanii 2019 stwierdzono, że rolnik nie posiada planu działalności ekologicznej. Dokument składany w drugim roku realizacji danego zobowiązania.	Dokument zewnętrzny

Oświadczenie o uzupełnieniu lub poprawieniu planu działalności ekologicznej	Dokument składany, jeżeli za kampanię 2019 stwierdzono, że plan działalności ekologicznej jest niekompletny lub jest niezgodny z informacjami przekazanymi we wniosku i załącznikami do niego.	O-2/394
---	--	---------

1.2.3. Pakiet 3. Uprawy zielarskie w okresie konwersji oraz Pakiet 9. Uprawy zielarskie po okresie konwersji.

Po wybraniu w zakładce WNIOSEK wnioskowania RE i przejściu do zakładki MAPA dostępne będzie wskazanie upraw do płatności ekologicznej. W tym celu należy na wybranej działce ewidencyjnej narysować powierzchnię uprawy i w oknie deklaracji, które jest dostępne po kliknięciu na narysowaną geometrię wskazać roślinę która jest dotowana w ramach RE (zgodna z załącznikiem nr 4 rozporządzenia ekologicznego).

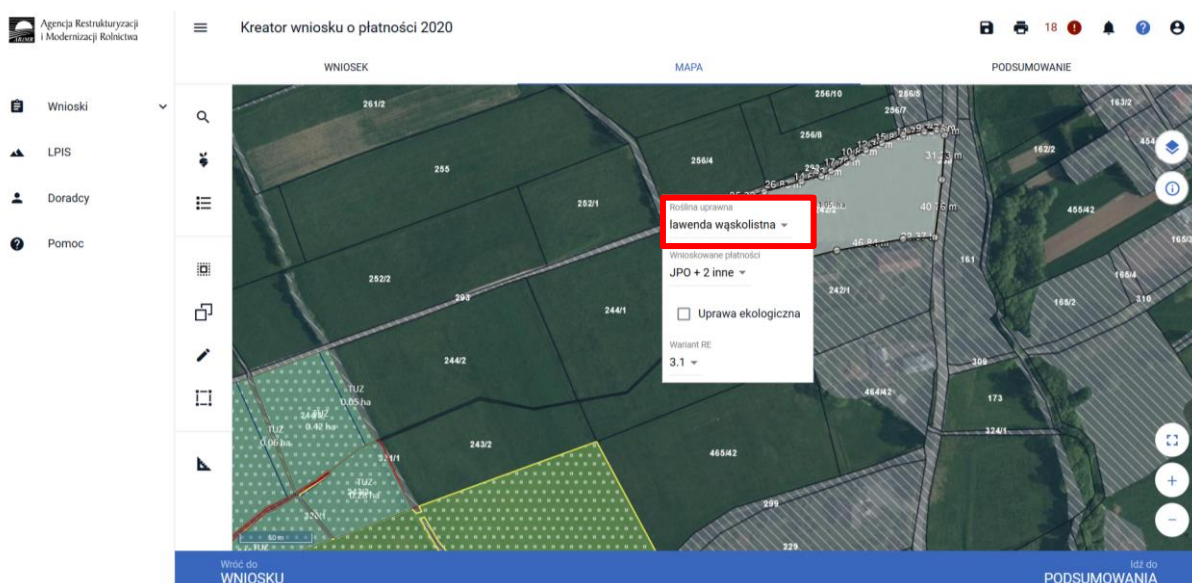
W przypadku wybrania rośliny niedotowanej w ramach pakietu 3 lub 9 po wybraniu wnioskowanych płatności wybór pakietu 3 lub odpowiednio 9 nie będzie możliwy. Dodatkowo na liście błędów pojawi się błąd:

Na działce rolnej <oznaczenie_działki_rolnej>, na której wskazano na deklarację uprawy <nazwa_uprawy> wskazano na nieprawidłowy wariant / opcję.

Dlatego też w przypadku wyboru rośliny i braku dostępnego do wyboru wariantu należy się upewnić czy wybrana roślina jest dotowana w ramach danego wariantu.

UWAGA!

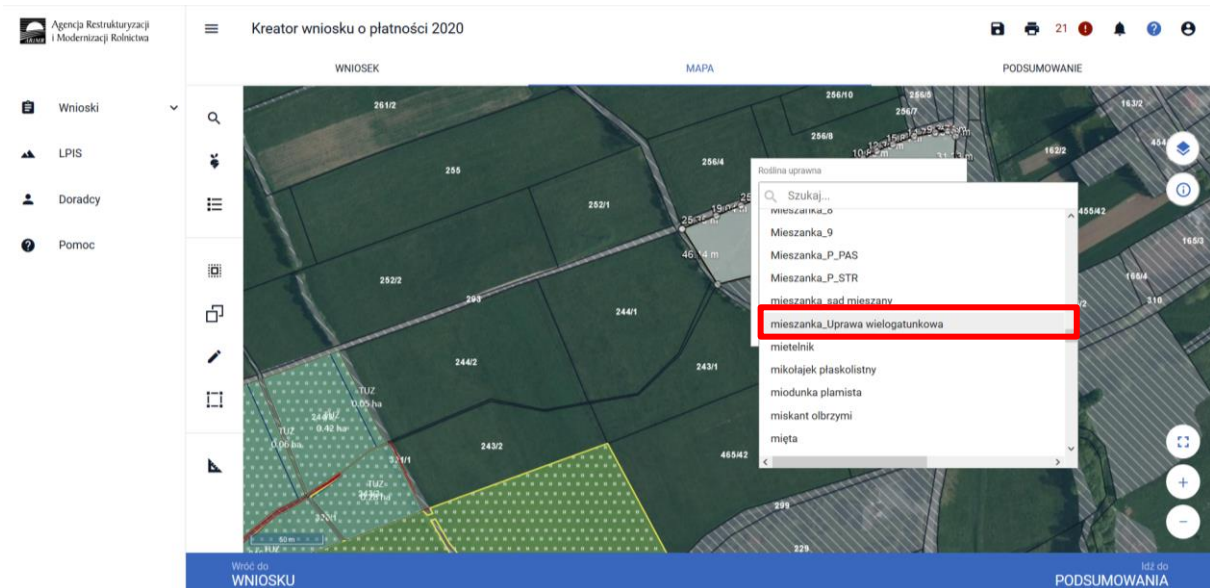
Jeżeli ubiegasz się o płatność ekologiczną do uprawy Ostropestu plamistego, pamiętaj, iż od 2019 roku uprawa ta dotowana jest tylko w ramach wariantu 1.1 lub 7.1 (Uprawy rolnicze).



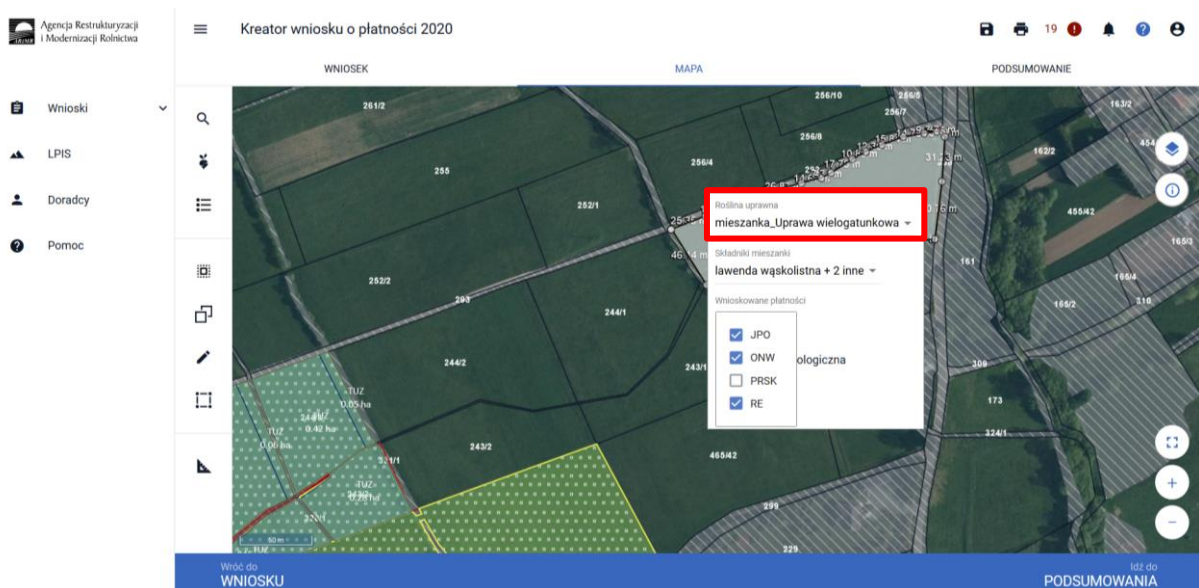
Uwaga!

Od 2019 roku wskazanie rośliny uprawnej w ramach rolnictwa ekologicznego na każdej działce rolnej jest obowiązkowe. W przypadku uprawy wielogatunkowej na danej działce rolnej, należy w oknie wyboru rośliny wskazać: **mieszanka_Uprawa wielogatunkowa**.

Jeżeli kontynuujesz zobowiązanie zweryfikuj, czy zadeklarowany przez Ciebie rodzaj zobowiązania ekologicznego (na gruntach ornych, TUZ lub sad) jest zgodny z rodzajem podjętego zobowiązania ekologicznego.



Następnie należy wskazać skład tej uprawy wielogatunkowej wybierając odpowiednie gatunki.



Po wyborze gatunku rośliny uprawnej a w przypadku uprawy wielogatunkowej gatunków wchodzących w skład mieszanki, należy wybrać wnioskowane płatności. Brak wskazania płatności RE w tym miejscu oznacza brak deklaracji przedmiotowej uprawy do płatności ekologicznej. Dlatego też należy pamiętać, aby przy właściwych uprawach wskazać właściwe wnioskowania płatności. W tym przypadku po wyborze płatności RE, uaktywnia się kolejne pole wyboru **Wariant RE**, gdzie należy wskazać pakiet 3 lub pakiet 9.



Uwaga!

Przy wyborze deklaracji wariantu dla danej uprawy należy zweryfikować poprawność deklaracji z planem działalności ekologicznej. Deklaracja musi być zgodna z stanem faktycznym oraz z planem działalności ekologicznej przygotowanym przez uprawnionego doradcę rolnośrodowiskowego. Brak zgodności deklaracji może wiązać się z niedochowaniem podjętego zobowiązania ekologicznego, a tym samym ze zmniejszeniem lub odmową przyznania płatności i koniecznością zwrotu pobranych płatności.

Załącznik do wniosku oraz załączniki składane w trakcie postępowania w ramach pakietów 3 i 9:

Nazwa dokumentu	Dodatkowe informacje	Symbol dokumentu
Załączniki do wniosku		
Oświadczenia współposiadacza o wyrażeniu zgody na przyznanie rolnikowi płatności obszarowych, płatności dla obszarów z ograniczeniami naturalnymi lub innymi szczególnymi ograniczeniami (płatność ONW), rolno-środowiskowo-klimatycznej (PROW 2014-2020) /ekologicznej (PROW 2014-2020)	Załącznik składany w przypadku, gdy co najmniej jedna działka rolna jest przedmiotem współposiadania. Zgoda nie jest wymagana, gdy miałyby pochodzić od małżonka wnioskodawcy.	O-1/01
Oświadczenie o grupie rolników, ubiegających się przyznanie płatności ekologicznej (PROW 2014-2020)	Załącznik składany w przypadku, gdy warunek posiadania minimalnej powierzchni użytków rolnych lub warunek posiadania zwierząt w zakresie Pakietu 5, 6, 11 i 12 rolnik spełnia łącznie, z co najmniej jednym rolnikiem ubiegającym się o przyznanie płatności ekologicznej lub rolnik ubiega się o uwzględnienie zwierząt, będących w posiadaniu innego rolnika ubiegającego się o przyznanie płatności ekologicznej lub jego małżonka, do ustalenia powierzchni, do której rolnikowi	O-1/395

	przystępuje płatność w ramach Pakietu 5 lub 11.	
Dokumenty składane w trakcie postępowania – do 15 lipca 2020 r.		
Kopia poszczególnych stron planu działalności ekologicznej	Dokument składany w pierwszym roku realizacji danego zobowiązania lub w roku, w którym zmianie uległ wykaz pakietów lub wariantów, w ramach których rolnik realizuje zobowiązanie ekologiczne lub zmiany w planie wynikającej z podjęcia nowego zobowiązania ekologicznego.	Dokument zewnętrzny
Dokumenty składane w terminie określonym do składania wniosków o przyznanie płatności bezpośredniej – od 15 marca do 15 maja 2020 r.		
Informacja o realizowanym zobowiązaniu ekologicznym w ramach PROW 2014-2020	Dokument składany, jeżeli rolnik w danym roku nie zamierza ubiegać się o przyznanie kolejnej płatności ekologicznej do określonych gruntów objętych zobowiązaniem ekologicznym.	P-3/394
Dokumenty składane najpóźniej w terminie określonym do składania wniosków o przyznanie płatności – do 9 czerwca 2020 r.		
Kopia poszczególnych stron planu działalności ekologicznej	Dokument składany w przypadku, gdy w kampanii 2019 stwierdzono, że rolnik nie posiada planu działalności ekologicznej. Dokument składany w drugim roku realizacji danego zobowiązania.	Dokument zewnętrzny
Oświadczenie o uzupełnieniu lub poprawieniu planu działalności ekologicznej	Dokument składany, jeżeli za kampanię 2019 stwierdzono, że plan działalności ekologicznej jest niekompletny lub jest niezgodny z informacjami przekazanymi we wniosku i załącznikami do niego.	O-2/394

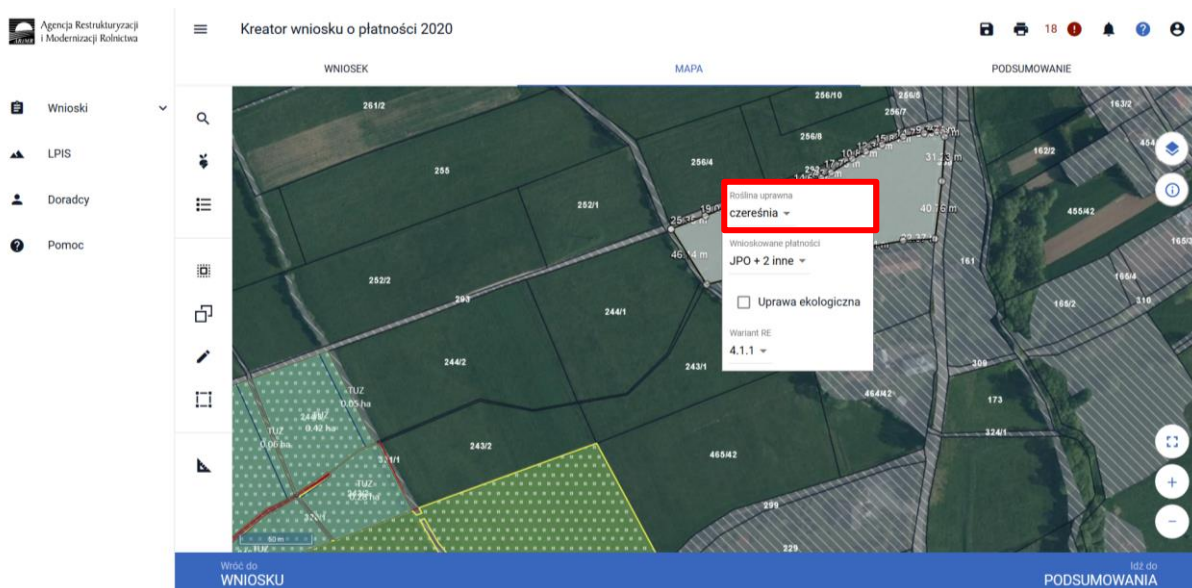
1.2.4. Pakiet 4. Uprawy sadownicze w okresie konwersji oraz Pakiet 10. Uprawy sadownicze po okresie konwersji.

Po wybraniu w zakładce WNIOSEK wnioskowania RE i przejściu do zakładki MAPA dostępne będzie wskazanie upraw do płatności ekologicznej. W tym celu należy na wybranej działce ewidencyjnej narysować powierzchnię uprawy i w oknie deklaracji, które jest dostępne po kliknięciu na narysowaną geometrię wskazać roślinę która jest dotowana w ramach RE (zgodna z załącznikiem nr 4 rozporządzenia ekologicznego).

W przypadku wybrania rośliny niedotowanej w ramach pakietu 4 lub 5 po wybraniu wnioskowanych płatności wybór pakietu 4 lub odpowiednio 5 nie będzie możliwy. Dodatkowo na liście błędów pojawi się błąd:

Na działce rolnej <oznaczenie_dzialki_rolnej>, na której wskazano na deklarację uprawy <nazwa_uprawy> wskazano na nieprawidłowy wariant / opcję.

Dlatego też w przypadku wyboru rośliny i braku dostępnego do wyboru wariantu należy się upewnić czy wybrana roślina jest dotowana w ramach danego wariantu.



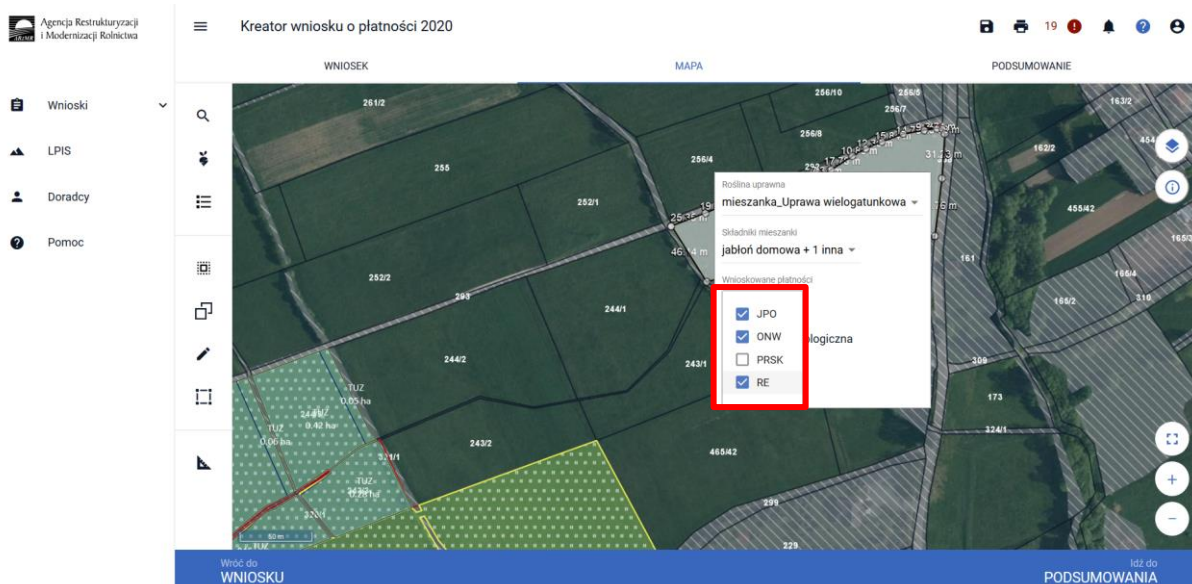
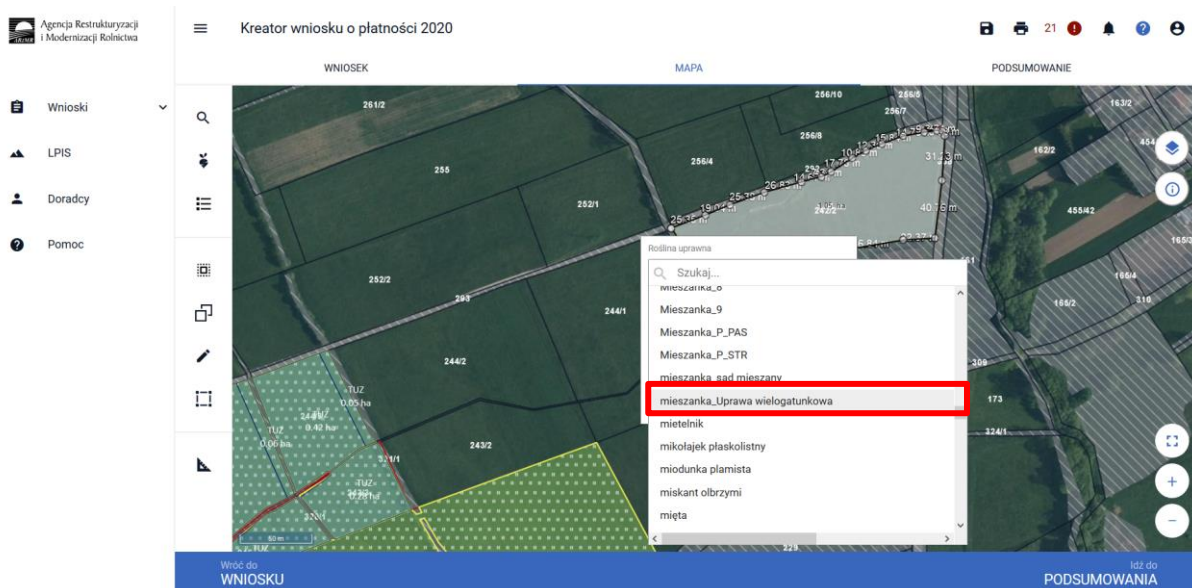
Uwaga! Od 2019 roku wskazanie rośliny uprawnej w ramach rolnictwa ekologicznego na każdej działce rolnej jest obowiązkowe. W przypadku uprawy wielogatunkowej na danej działce rolnej, należy w oknie wyboru rośliny wskazać: **mieszanka_Uprawa wielogatunkowa**.

Jeżeli kontynuujesz zobowiązanie zweryfikuj, czy zadeklarowany przez Ciebie rodzaj zobowiązania ekologicznego (na gruntach ornym, TUZ lub sad) jest zgodny z rodzajem podjętego zobowiązania ekologicznego.

W przypadku wariantów 4.1.1, 4.2, 10.1.1 oraz 10.2 uprawę wielogatunkową stanowią, co najmniej dwie uprawy różnych roślin w ramach tych wariantów pod warunkiem, że zajmują łącznie zwarty obszar o powierzchni co najmniej 0,1 ha. Natomiast w przypadku wariantu 4.1.2 oraz 10.1.2 uprawę wielogatunkową stanowią, co najmniej dwie uprawy różnych roślin w ramach danego wariantu pod warunkiem, że zajmują łącznie zwarty obszar o powierzchni co najmniej 0,1 ha).

W takim przypadku, jako roślinę uprawną należy wybrać: „mieszanka_Uprawa wielogatunkowa”, a następnie poniżej podać skład uprawy wielogatunkowej wskazując odpowiednie gatunki roślin (np. jabłoń domowa, grusza domowa, dereń jadalny, rokitnik zwyczajny, śliwa japońska).

Po wyborze gatunku rośliny uprawnej a w przypadku uprawy wielogatunkowej gatunków wchodzących w skład mieszanki, należy wybrać wnioskowane płatności. Brak wskazania płatności RE w tym miejscu oznacza brak deklaracji przedmiotowej uprawy do płatności ekologicznej. Dlatego też należy pamiętać, aby przy właściwych uprawach wskazać właściwe wnioskowane płatności. W tym przypadku po wyborze płatności RE, uaktywnia się kolejne pole wyboru **Wariant RE**, gdzie należy wskazać warianty pakietu 4 lub warianty pakietu 10.



Uwaga!

Przy wyborze deklaracji wariantu dla danej uprawy należy zweryfikować poprawność deklaracji z planem działalności ekologicznej. Deklaracja musi być zgodna z stanem faktycznym oraz z planem działalności ekologicznym przygotowanym przez uprawnionego doradcę rolnośrodowiskowego. Brak zgodności deklaracji może wiązać się z niedochowaniem podjętego zobowiązania ekologicznego, a tym samym ze zmniejszeniem lub odmową przyznania płatności i koniecznością zwrotu pobranych płatności.

Załącznik do wniosku oraz załączniki składane w trakcie postępowania w ramach pakietów 4 i 10:

Nazwa dokumentu	Dodatkowe informacje	Symbol dokumentu
Załączniki do wniosku		
Oświadczenia współposiadacza o wyrażeniu zgody na przyznanie rolnikowi płatności obszarowych, płatności dla obszarów z ograniczeniami naturalnymi lub innymi	Załącznik składany w przypadku, gdy co najmniej jedna działka rolna jest przedmiotem współposiadania. Zgoda	O-1/01

szczególnymi ograniczeniami (płatność ONW), rolno-środowiskowo-klimatycznej (PROW 2014-2020) /ekologicznej (PROW 2014-2020)	nie jest wymagana, gdy miałyby pochodzić od małżonka wnioskodawcy.	
Oświadczenie o grupie rolników, ubiegających się przyznanie płatności ekologicznej (PROW 2014-2020)	Załącznik składany w przypadku, gdy warunek posiadania minimalnej powierzchni użytków rolnych lub warunek posiadania zwierząt w zakresie Pakietu 5, 6, 11 i 12 rolnik spełnia łącznie, z co najmniej jednym rolnikiem ubiegającym się o przyznanie płatności ekologicznej lub rolnik ubiega się o uwzględnienie zwierząt, będących w posiadaniu innego rolnika ubiegającego się o przyznanie płatności ekologicznej lub jego małżonka, do ustalenia powierzchni, do której rolnikowi przysługuje płatność w ramach Pakietu 5 lub 11.	O-1/395
Oświadczenie o utrzymaniu minimalnej obsady drzew, przez 2 lata od zakończenia realizacji zobowiązania ekologicznego w zakresie upraw sadowniczych	Załącznik składany w przypadku, gdy rolnik ubiega się o przyznanie płatności w ramach wariantu 10.1.1. lub wariantu 10.2. Załącznik składany w pierwszym roku realizacji zobowiązania.	O-2/395
Dokumenty składane w trakcie postępowania – do 9 czerwca 2020 r.		
Oświadczenie o rodzaju uprawianych na danej działce rolnej drzew i krzewów	Dokument składany w roku, w którym rolnik złożył wniosek o przyznanie pierwszej płatności ekologicznej w ramach Pakietu 4, Pakietu 10, lub roku, w którym złożył wniosek o przyznanie kolejnej płatności ekologicznej w ramach wariantów 4.1.2, 10.1.2, w przypadku, gdy na gruncie, na którym realizuje te warianty: dokonał zmiany uprawianych roślin w ramach tych wariantów na inną roślinę, która może być uprawiana w ramach tych wariantów, lub zastąpił dotychczas uprawiane rośliny nowymi roślinami tego samego gatunku, lub w roku poprzednim była uprawiana roślina w ramach Pakietu 1, 2, 3, 5, 7, 8, 9, lub 11.	O-4/395
Dokumenty składane w trakcie postępowania – do 15 lipca 2020 r.		
Kopia poszczególnych stron planu działalności ekologicznej	Dokument składany w pierwszym roku realizacji danego zobowiązania lub w roku, w którym zmianie uległ wykaz pakietów lub wariantów, w ramach których rolnik realizuje zobowiązanie ekologiczne lub zmiany w planie wynikającej z podjęcia nowego zobowiązania ekologicznego.	Dokument zewnętrzny

Dokumenty składane w terminie określonym do składania wniosków o przyznanie płatności bezpośredniej – od 15 marca do 15 maja 2020 r.		
Informacja o realizowanym zobowiązaniu ekologicznym w ramach PROW 2014-2020	Dokument składany, jeżeli rolnik w danym roku nie zamierza ubiegać się o przyznanie kolejnej płatności ekologicznej do określonych gruntów objętych zobowiązaniem ekologicznym.	P-3/394
Dokumenty składane najpóźniej w terminie określonym do składania wniosków o przyznanie płatności – do 9 czerwca 2020 r.		
Kopia poszczególnych stron planu działalności ekologicznej	Dokument składany w przypadku, gdy w kampanii 2019 stwierdzono, że rolnik nie posiada planu działalności ekologicznej. Dokument składany w drugim roku realizacji danego zobowiązania.	Dokument zewnętrzny
Oświadczenie o uzupełnieniu lub poprawieniu planu działalności ekologicznej	Dokument składany, jeżeli za kampanię 2019 stwierdzono, że plan działalności ekologicznej jest niekompletny lub jest niezgodny z informacjami przekazanymi we wniosku i załącznikami do niego.	O-2/394
Dokument składany w odpowiedzi na wezwanie kierownika BP, w terminie 14 dni od doręczenia wezwania		
Oświadczenie o utrzymaniu minimalnej obsady drzew, przez 2 lata od zakończenia realizacji zobowiązania ekologicznego w zakresie upraw sadowniczych	Dokument składany, w przypadku, gdy w trakcie realizacji zobowiązania ekologicznego w ramach wariantu 4.1.1. lub wariantu 4.2 Pakietu 4, zostanie zakończony okres konwersji.	O-2/395
Dokumenty składane w przypadku zaprzestania uprawy krzewów po przeprowadzonym zbiorze w ostatnim roku realizacji zobowiązania rolnośrodowiskowego w ramach wariantów 4.1.1, 4.2 Pakietu 4. Uprawy sadownicze w okresie konwersji lub wariantów 10.1.1, 10.2 Pakietu 10. Uprawy sadownicze po okresie konwersji zobowiązania ekologicznego (PROW 2014-2020)		
Informacja o zamiarze zaprzestania uprawy krzewów w ramach wariantów 4.1.1, 4.2 Pakietu 4. Uprawy sadownicze w okresie konwersji lub wariantów 10.1.1, 10.2 Pakietu 10. Uprawy sadownicze po okresie konwersji zobowiązania ekologicznego (PROW 2014-2020)	Dokument składany, w przypadku jeżeli rolnik zamierza zaprzestać uprawy krzewów po przeprowadzeniu zbioru, przed zakończeniem realizacji zobowiązania rolnośrodowiskowego w ramach wariantów 4.1.1, 4.2 Pakietu 4 lub 10.1.1, 10.2 Pakietu 10, w ostatnim roku realizacji tego zobowiązania. Dokument składany najpóźniej w terminie 30 dni przed zaprzestaniem uprawy krzewów.	P-1/395

1.2.5. Pakiet 5. Uprawy paszowe na gruntach ornych w okresie konwersji oraz Pakiet 11. Uprawy paszowe na gruntach ornych po okresie konwersji.

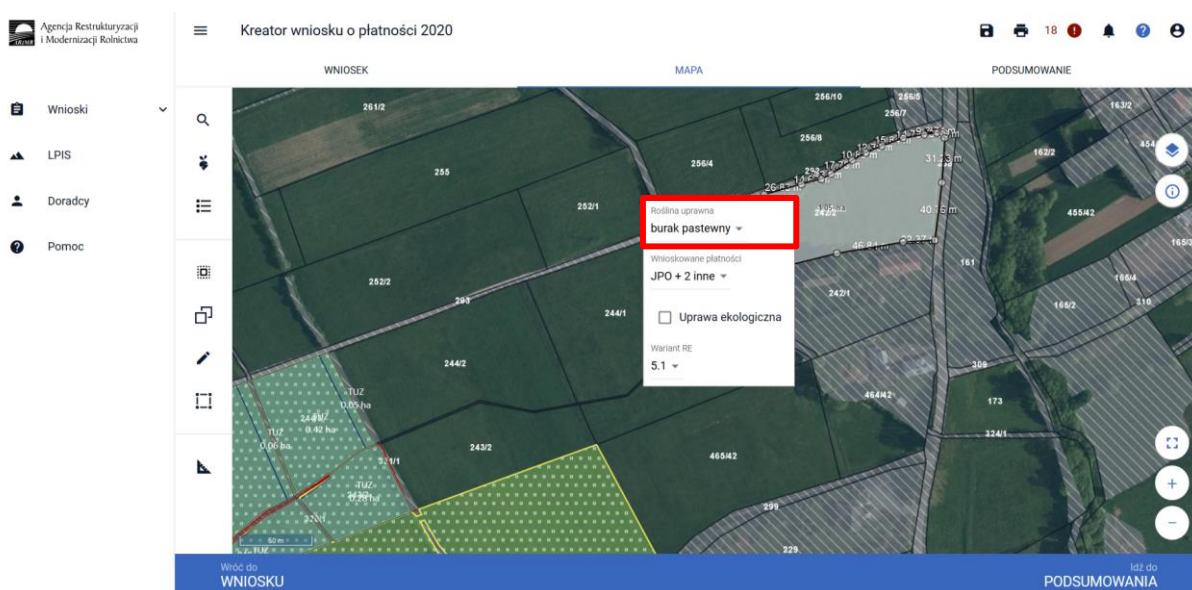
Po wybraniu w zakładce WNIOSEK wnioskowania RE i przejściu do zakładki MAPA dostępne będzie wskazanie upraw do płatności ekologicznej. W tym celu należy na wybranej działce ewidencyjnej narysować powierzchnię uprawy i w oknie deklaracji, które jest dostępne po kliknięciu na narysowaną

geometrię wskazać roślinę która jest dotowana w ramach RE (zgodna z załącznikiem nr 4 rozporządzenia ekologicznego).

W przypadku wybrania rośliny niedotowanej w ramach pakietu 5 lub 11 po wybraniu wnioskowanych płatności wybór pakietu 5 lub odpowiednio 11 nie będzie możliwy. Dodatkowo na liście błędów pojawi się błąd:

Na działce rolnej <oznaczenie_działki_rolnej>, na której wskazano na deklarację uprawy <nazwa_uprawy> wskazano na nieprawidłowy wariant / opcję.

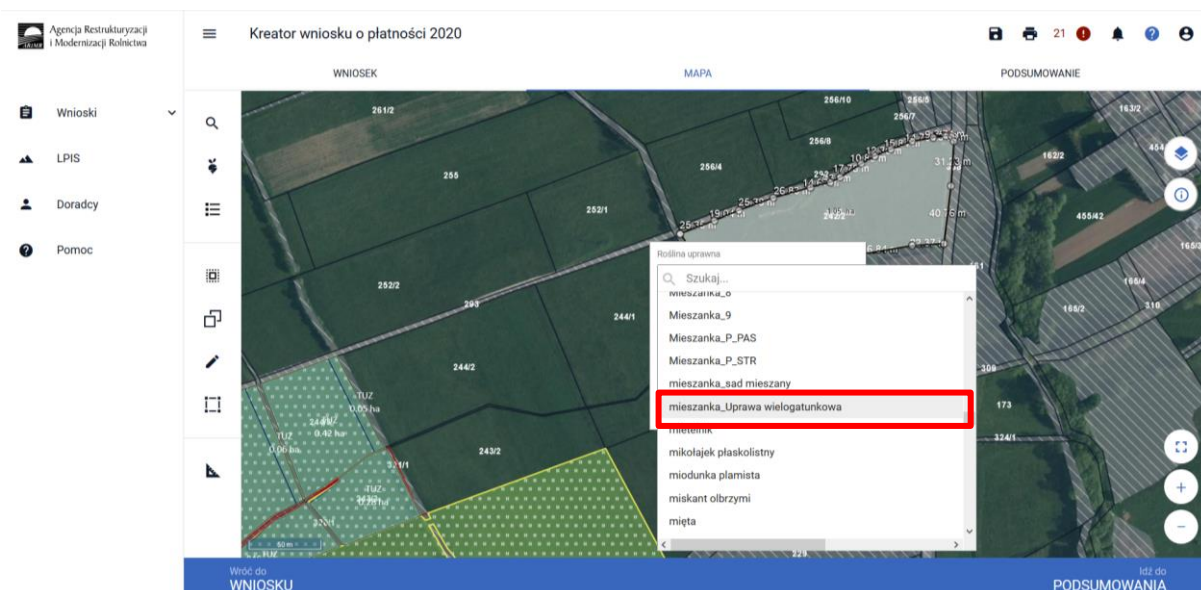
Dlatego też w przypadku wyboru rośliny i braku dostępnego do wyboru wariantu należy się upewnić czy wybrana roślina jest dotowana w ramach danego wariantu.



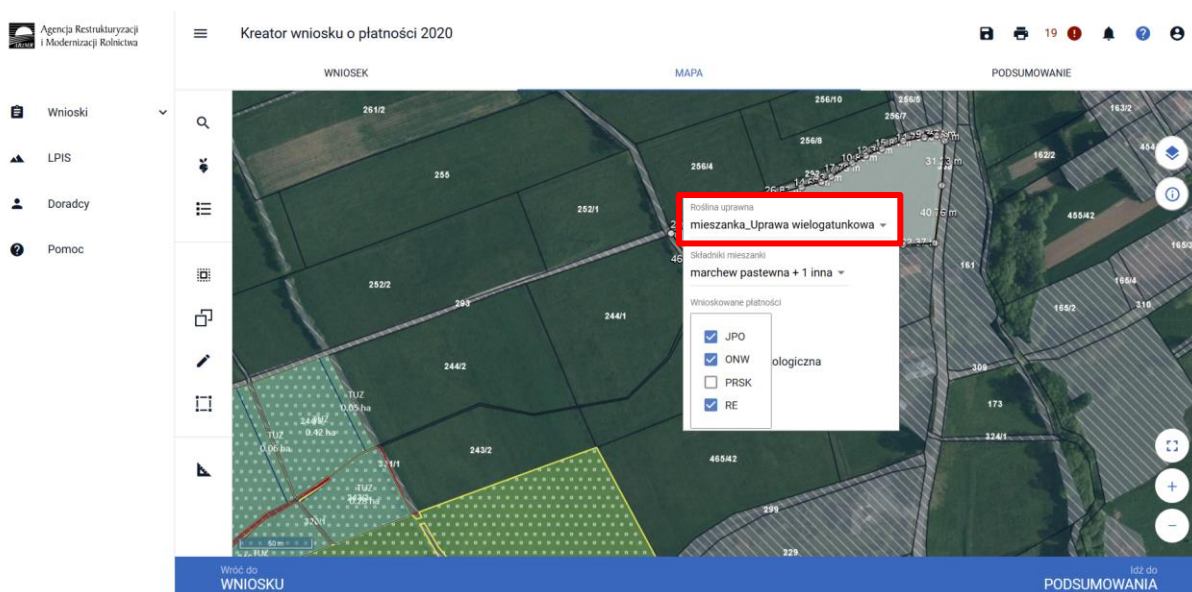
Uwaga!

Od 2019 roku wskazanie rośliny uprawnej w ramach rolnictwa ekologicznego na każdej działce rolnej jest obowiązkowe. W przypadku uprawy wielogatunkowej na danej działce rolnej, należy w oknie wyboru rośliny wskazać: **mieszanka_Uprawa wielogatunkowa**.

Jeżeli kontynuujesz zobowiązanie zweryfikuj, czy zadeklarowany przez Ciebie rodzaj zobowiązania ekologicznego (na gruntach ornych, TUZ lub sad) jest zgodny z rodzajem podjętego zobowiązania ekologicznego.



Następnie należy wskazać skład tej uprawy wielogatunkowej wybierając odpowiednie gatunki.

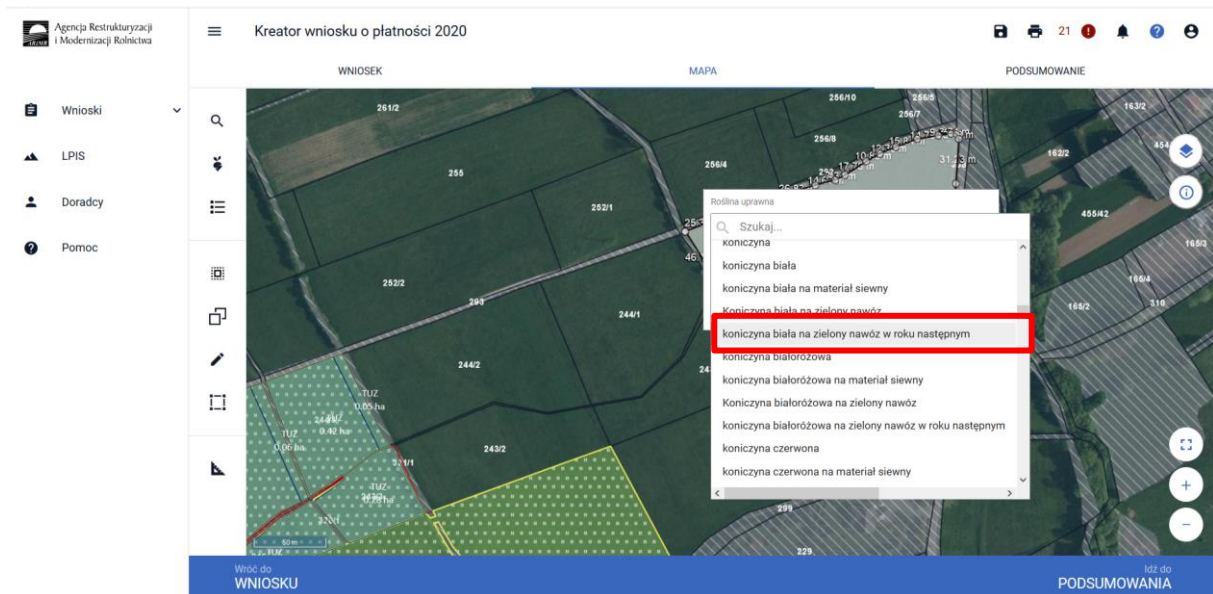


W ramach „Uprawy wielogatunkowej” przy deklaracji Pakietu 5 lub 11 nie należy deklarować:

- uprawy roślin bobowatych drobnonasiennych, traw lub ich mieszanek uprawianych w plonie głównym **na nawóz zielony**,
- uprawy wieloletnich roślin bobowatych drobnonasiennych, wieloletnich traw lub ich mieszanek uprawianych w plonie głównym, które zostaną wykorzystane **na nawóz zielony w roku następnym**,
- uprawy **mieszanki wieloletnich traw albo mieszanki wieloletnich traw z bobowatymi drobnonasiennymi**.

W przypadku uprawy w plonie głównym w ramach pakietu 5 lub 11 **bobowatych drobnonasiennych, traw lub ich mieszanek**, które zostaną wykorzystane w danym roku, jako **nawóz zielony**, należy z listy

roślin uprawnych wybrać rośliny z dopiskiem „na nawóz zielony”, np. **koniczyna biała na zielony nawóz**, a w przypadku wieloletnich roślin bobowatych drobnonasiennych, wieloletnich traw lub ich mieszanek, które zostaną wykorzystane **na nawóz zielony w roku następnym** – z dopiskiem „na nawóz zielony w roku następnym”, np. **koniczyna biała na zielony nawóz w roku następnym**.



Po wyborze gatunku rośliny uprawnej a w przypadku uprawy wielogatunkowej gatunków wchodzących w skład mieszanki, należy wybrać wnioskowane płatności. Brak wskazania płatności RE w tym miejscu oznacza brak deklaracji przedmiotowej uprawy do płatności ekologicznej. Dlatego też należy pamiętać, aby przy właściwych uprawach wskazać właściwe wnioskowania płatności. W tym przypadku po wyborze płatności RE, uaktywnia się kolejne pole wyboru **Wariant RE**, gdzie należy wskazać pakiet 5 lub pakiet 11.



W przypadku deklaracji roślin na nawóz zielony, zarówno w roku wnioskowania jak i w roku następnym, należy dodatkowo przejść do zakładki WNIOSEK, odszukać w sekcji Działki rolne nowo utworzoną działkę rolną do płatności RE i po rozwinięciu szczegółów dotyczących tej działki zaznaczyć checkbox *Roślina na nawóz zielony w roku wnioskowania* lub *Roślina na nawóz zielony w roku następnym*.

Uwaga!

Przy wyborze deklaracji wariantu dla danej uprawy należy zweryfikować poprawność deklaracji z planem działalności ekologicznej. Deklaracja musi być zgodna z stanem faktycznym oraz z planem działalności ekologicznym przygotowanym przez uprawnionego doradcę rolnośrodowiskowego. Brak zgodności deklaracji może wiązać się z niedochowaniem podjętego zobowiązania ekologicznego, a tym samym ze zmniejszeniem lub odmową przyznania płatności i koniecznością zwrotu pobranych płatności.

Załącznik do wniosku oraz załączniki składane w trakcie postępowania w ramach pakietów 5 i 11:

Nazwa dokumentu	Dodatkowe informacje	Symbol dokumentu
Załączniki do wniosku		
Oświadczenia współposiadacza o wyrażeniu zgody na przyznanie rolnikowi płatności obszarowych, płatności dla obszarów z ograniczeniami naturalnymi lub innymi szczególnymi ograniczeniami (płatność ONW), rolno-środowiskowo-klimatycznej (PROW 2014-2020) /ekologicznej (PROW 2014-2020)	Załącznik składany w przypadku, gdy co najmniej jedna działka rolna jest przedmiotem współposiadania. Zgoda nie jest wymagana, gdy miałyby pochodzić od małżonka wnioskodawcy.	O-1/01
Oświadczenie o grupie rolników, ubiegających się przyznanie płatności ekologicznej (PROW 2014-2020)	Załącznik składany w przypadku, gdy warunek posiadania minimalnej powierzchni użytków rolnych lub	O-1/395

	warunek posiadania zwierząt w zakresie Pakietu 5, 6, 11 i 12 rolnik spełnia łącznie, z co najmniej jednym rolnikiem ubiegającym się o przyznanie płatności ekologicznej lub rolnik ubiega się o uwzględnienie zwierząt, będących w posiadaniu innego rolnika ubiegającego się o przyznanie płatności ekologicznej lub jego małżonka, do ustalenia powierzchni, do której rolnikowi przysługuje płatność w ramach Pakietu 5 lub 11.	
Oświadczenie małżonka rolnika o wyrażeniu zgody na przyznanie płatności ekologicznej z uwzględnieniem zwierząt, będących w jego posiadaniu	Załącznik składany w przypadku, gdy warunek posiadania zwierząt spełnia małżonek rolnika ubiegającego się o przyznanie płatności w ramach Pakietu 5, 6, 11 i 12 lub rolnik ubiega się o uwzględnienie zwierząt będących w posiadaniu jego małżonka, do ustalenia powierzchni, do której rolnikowi przysługuje płatność w ramach Pakietu 5 lub 11.	O-5/395
Dokumenty składane w trakcie postępowania – do 15 lipca 2020 r.		
Kopia poszczególnych stron planu działalności ekologicznej	Dokument składany w pierwszym roku realizacji danego zobowiązania lub w roku, w którym zmianie uległ wykaz pakietów lub wariantów, w ramach których rolnik realizuje zobowiązanie ekologiczne lub zmiany w planie wynikającej z podjęcia nowego zobowiązania ekologicznego.	Dokument zewnętrzny
Dokumenty składane w trakcie postępowania – do 2 listopada 2020 r.		
Zaświadczenie wydane przez podmiot prowadzący rejestr koniowatych	Dokument składany w przypadku, gdy rolnik lub małżonek rolnika, wnioskującego o płatność ekologiczną w zakresie Pakietu 5, 6, 11 lub 12 jest posiadaczem koni.	Z-1/395
Dokumenty składane w terminie określonym do składania wniosków o przyznanie płatności bezpośredniej – od 15 marca do 15 maja 2020 r.		
Informacja o realizowanym zobowiązaniu ekologicznym w ramach PROW 2014-2020	Dokument składany, jeżeli rolnik w danym roku nie zamierza ubiegać się o przyznanie kolejnej płatności ekologicznej do określonych gruntów objętych zobowiązaniem ekologicznym.	P-3/394
Dokumenty składane najpóźniej w terminie określonym do składania wniosków o przyznanie płatności – do 9 czerwca 2020 r.		
Kopia poszczególnych stron planu działalności ekologicznej	Dokument składany w przypadku, gdy w kampanii 2019 stwierdzono, że rolnik nie posiada planu działalności ekologicznej. Dokument składany w	Dokument zewnętrzny

	drugim roku realizacji danego zobowiązania.	
Oświadczenie o uzupełnieniu lub poprawieniu planu działalności ekologicznej	Dokument składany, jeżeli za kampanię 2019 stwierdzono, że plan działalności ekologicznej jest niekompletny lub jest niezgodny z informacjami przekazanymi we wniosku i załącznikami do niego.	O-2/394

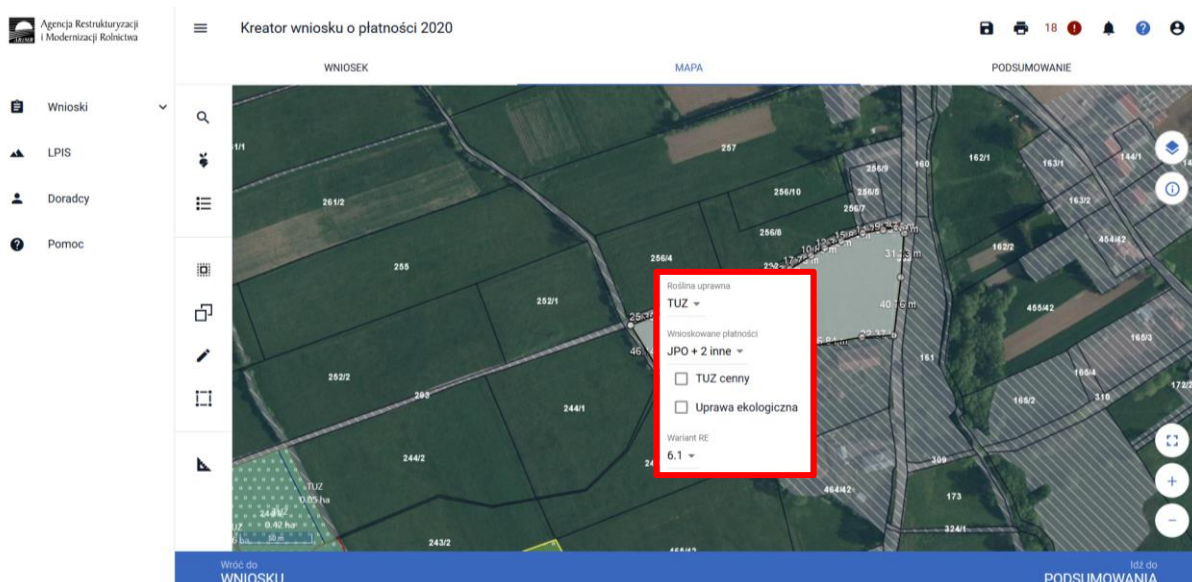
1.2.6. Pakiet 6. Trwałe użytki zielone w okresie konwersji oraz Pakiet 12. Trwałe użytki zielone po okresie konwersji.

Po wybraniu w zakładce WNIOSK wnioskowania RE i przejściu do zakładki MAPA dostępne będzie wskazanie upraw do płatności ekologicznej. W tym celu należy na wybranej działce ewidencyjnej narysować powierzchnię uprawy i w oknie deklaracji, które jest dostępne po kliknięciu na narysowaną geometrię wskazać roślinę, która jest dotowana w ramach RE (zgodna z załącznikiem nr 4 rozporządzenia ekologicznego).

W przypadku wybrania rośliny niedotowanej w ramach pakietu 6 lub 12 po wybraniu wnioskowanych płatności wybór pakietu 6 lub odpowiednio 12, nie będzie możliwy. Dodatkowo na liście błędów pojawi się błąd:

Na działce rolnej <oznaczenie_działki_rolnej>, na której wskazano na deklarację uprawy <nazwa_uprawy> wskazano na nieprawidłowy wariant / opcję.

Dlatego też w przypadku wyboru rośliny i braku dostępnego do wyboru wariantu należy się upewnić czy wybrana roślina jest dotowana w ramach danego wariantu.

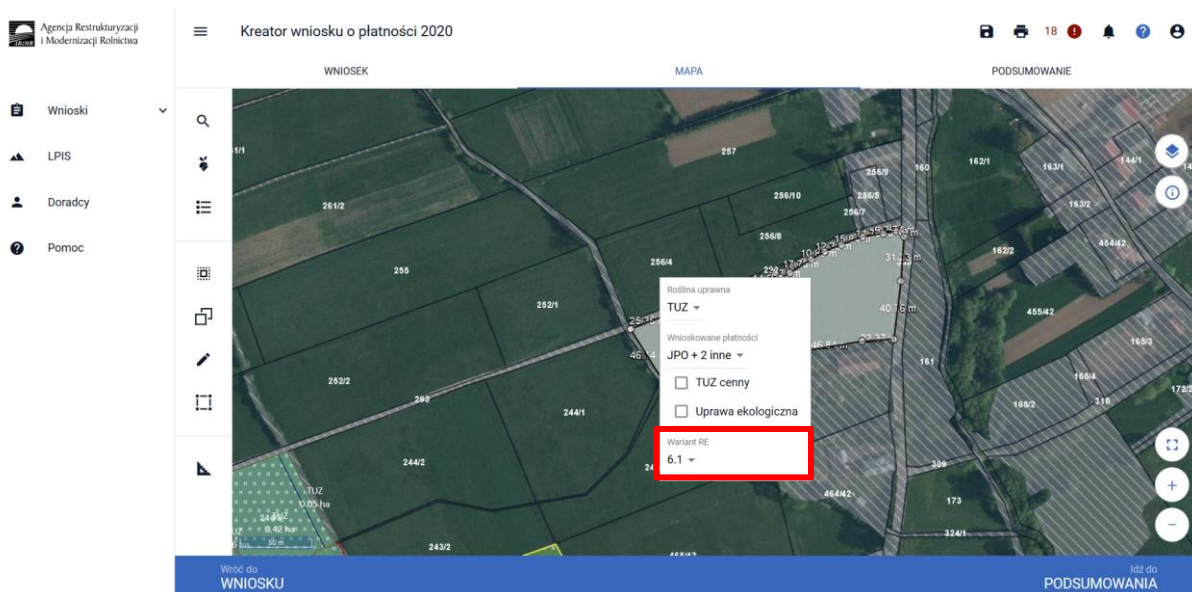


Uwaga!

Jeżeli kontynuujesz zobowiązanie zweryfikuj, czy zadeklarowany przez Ciebie rodzaj zobowiązania ekologicznego (na gruntach ornych, TUZ lub sad) jest zgodny z rodzajem podjętego zobowiązania ekologicznego.



Po wyborze gatunku rośliny uprawnej, należy wybrać wnioskowane płatności. Brak wskazania płatności RE w tym miejscu oznacza brak deklaracji przedmiotowej uprawy do płatności ekologicznej. Dlatego też należy pamiętać, aby przy właściwych uprawach wskazać właściwe wnioskowania płatności. W tym przypadku po wyborze płatności RE, uaktywnia się kolejne pole wyboru **Wariant RE**, gdzie należy wskazać pakiet 6 lub pakiet 12.



Uwaga!

Przy wyborze deklaracji wariantu dla danej uprawy należy zweryfikować poprawność deklaracji z planem działalności ekologicznej. Deklaracja musi być zgodna z stanem faktycznym oraz z planem działalności ekologicznym przygotowanym przez uprawnionego doradcę rolnośrodowiskowego. Brak zgodności deklaracji może wiązać się z niedochowaniem podjętego zobowiązania ekologicznego, a tym samym ze zmniejszeniem lub odmową przyznania płatności i koniecznością zwrotu pobranych płatności.

Załącznik do wniosku oraz załączniki składane w trakcie postępowania w ramach pakietów 6 i 12:

Nazwa dokumentu	Dodatkowe informacje	Symbol dokumentu
Załączniki do wniosku		
Oświadczenia współposiadacza o wyrażeniu zgody na przyznanie rolnikowi płatności obszarowych, płatności dla obszarów z ograniczeniami naturalnymi lub innymi szczególnymi ograniczeniami (płatność ONW), rolno-środowiskowo-klimatycznej (PROW 2014-2020) /ekologicznej (PROW 2014-2020)	Załącznik składany w przypadku, gdy co najmniej jedna działka rolna jest przedmiotem współposiadania. Zgoda nie jest wymagana, gdy miałyby pochodzić od małżonka wnioskodawcy.	O-1/01
Oświadczenie o grupie rolników, ubiegających się przyznanie płatności ekologicznej (PROW 2014-2020)	Załącznik składany w przypadku, gdy warunek posiadania minimalnej powierzchni użytków rolnych lub warunek posiadania zwierząt w zakresie Pakietu 5, 6, 11 i 12 rolnik spełnia łącznie, z co najmniej jednym rolnikiem ubiegającym się o przyznanie płatności ekologicznej lub rolnik ubiega się o uwzględnienie zwierząt, będących w posiadaniu innego rolnika ubiegającego się o przyznanie płatności ekologicznej lub jego małżonka, do ustalenia powierzchni, do której rolnikowi przysługuje płatność w ramach Pakietu 5 lub 11.	O-1/395
Oświadczenie małżonka rolnika o wyrażeniu zgody na przyznanie płatności ekologicznej z uwzględnieniem zwierząt, będących w jego posiadaniu	Załącznik składany w przypadku, gdy warunek posiadania zwierząt spełnia małżonek rolnika ubiegającego się o przyznanie płatności w ramach Pakietu 5, 6, 11 i 12 lub rolnik ubiega się o uwzględnienie zwierząt będących w posiadaniu jego małżonka, do ustalenia powierzchni, do której rolnikowi przysługuje płatność w ramach Pakietu 5 lub 11.	O-5/395
Dokumenty składane w trakcie postępowania – do 15 lipca 2020 r.		
Kopia poszczególnych stron planu działalności ekologicznej	Dokument składany w pierwszym roku realizacji danego zobowiązania lub w roku, w którym zmianie uległ wykaz pakietów lub wariantów, w ramach których rolnik realizuje zobowiązanie ekologiczne lub zmiany w planie wynikającej z podjęcia nowego zobowiązania ekologicznego.	Dokument zewnętrzny
Dokumenty składane w trakcie postępowania – do 2 listopada 2020 r.		
Zaświadczenie wydane przez podmiot prowadzący rejestr koniowatych	Dokument składany w przypadku, gdy rolnik lub małżonek rolnika, wnioskującego o płatność ekologiczną w zakresie Pakietu 5, 6, 11 lub 12 jest posiadaczem koni.	Z-1/395

Dokumenty składane w terminie określonym do składania wniosków o przyznanie płatności bezpośredniej – od 15 marca do 15 maja 2020 r.		
Informacja o realizowanym zobowiązaniu ekologicznym w ramach PROW 2014-2020	Dokument składany, jeżeli rolnik w danym roku nie zamierza ubiegać się o przyznanie kolejnej płatności ekologicznej do określonych gruntów objętych zobowiązaniem ekologicznym.	P-3/394
Dokumenty składane najpóźniej w terminie określonym do składania wniosków o przyznanie płatności – do 9 czerwca 2020 r.		
Kopia poszczególnych stron planu działalności ekologicznej	Dokument składany w przypadku, gdy w kampanii 2019 stwierdzono, że rolnik nie posiada planu działalności ekologicznej. Dokument składany w drugim roku realizacji danego zobowiązania.	Dokument zewnętrzny
Oświadczenie o uzupełnieniu lub poprawieniu planu działalności ekologicznej	Dokument składany, jeżeli za kampanię 2019 stwierdzono, że plan działalności ekologicznej jest niekompletny lub jest niezgodny z informacjami przekazanymi we wniosku i załącznikami do niego.	O-2/394

1.3. Deklaracja elementów krajobrazu rolniczego nieużytkowanych rolniczo – ostoje przyrody

Dla tych przypadków, kiedy w planie działalności ekologicznej/rolnośrodowiskowej zostały wskazane elementy krajobrazu rolniczego nieużytkowanych rolniczo, w Kampanii 2020 zostały udostępnione nowe narzędzia do deklaracji tych elementów.

Deklaracji ostoi przyrody dokonujemy w zakładce LPIS, po uprzednim zapisaniu wersji roboczej wniosku.

The screenshot shows the 'Kreator wniosku o płatności 2020' interface. On the left, the 'LPIS' menu item is highlighted with a red box. The main area displays a form with the following fields and values:

- Płatności: Liczba płatności: 4
- Działki referencyjne: Całkowita powierzchnia kwalifikowalna do płatności JPO: 8,08 ha; Liczba działek: 2
- Działki rolne: Liczba działek: 8
- Zazielenienie: [dropdown arrow]
- Załączniki: [dropdown arrow]
- Rozbieżności: [dropdown arrow]

In the top right corner, the 'Zapisz wniosek roboczy' button is highlighted with a red box.

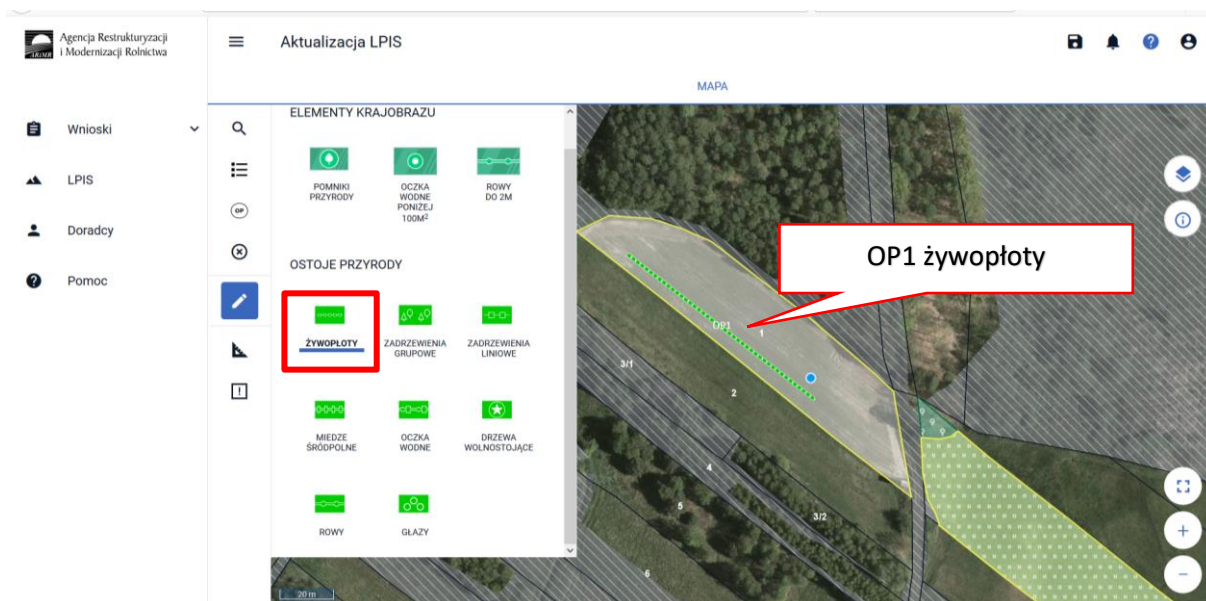
W Panelu bocznym wybieramy zakładkę LPIS, a następnie funkcję narysuj [ikona „ołówka”] i wyświetlony zostaje panel z typami ostoi:

- żywoploty
- zadrzewienia grupowe
- zadrzewienia liniowe
- miedze śródpolne
- oczka wodne
- drzewa wolnostojące
- rowy
- głązy



Aby dokonać deklaracji ostoi należy z panelu bocznego wybrać opcję [Narysuj] i wybrać dany typ z listy aktywując funkcję rysowania. Następnie należy zaznaczyć na danej działce ewidencyjnej.

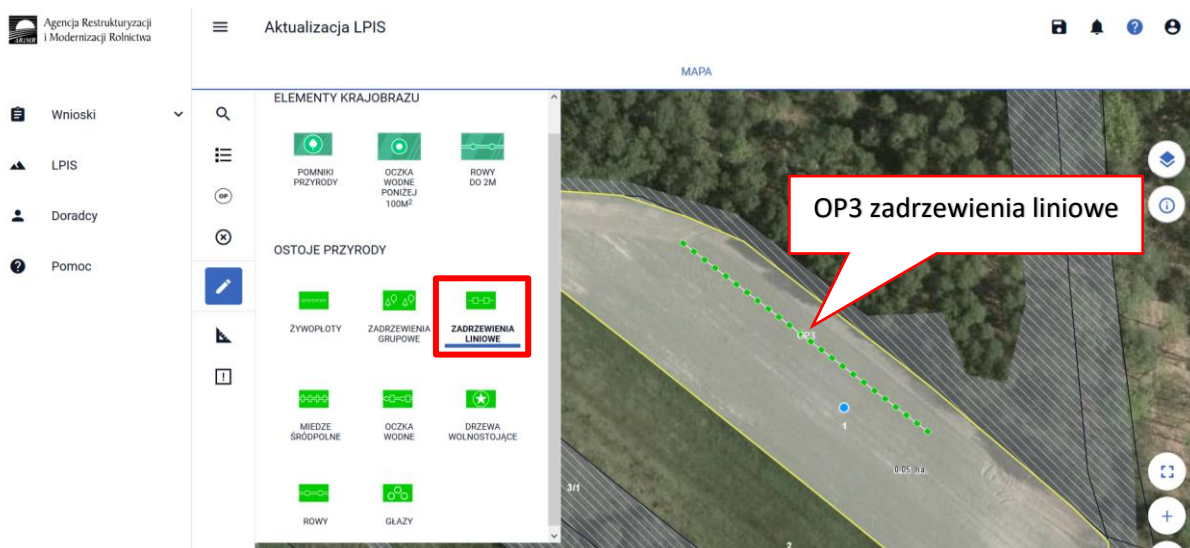
Deklaracja żywoplotów – obiekty liniowe:



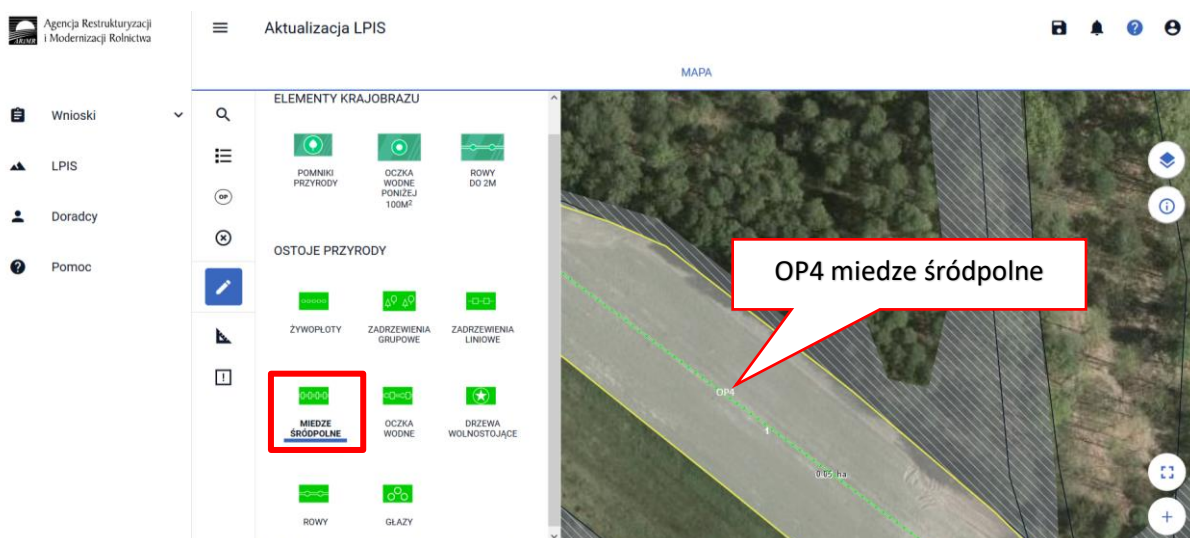
Deklaracja zadrzewień grupowych – obiekty powierzchniowe:



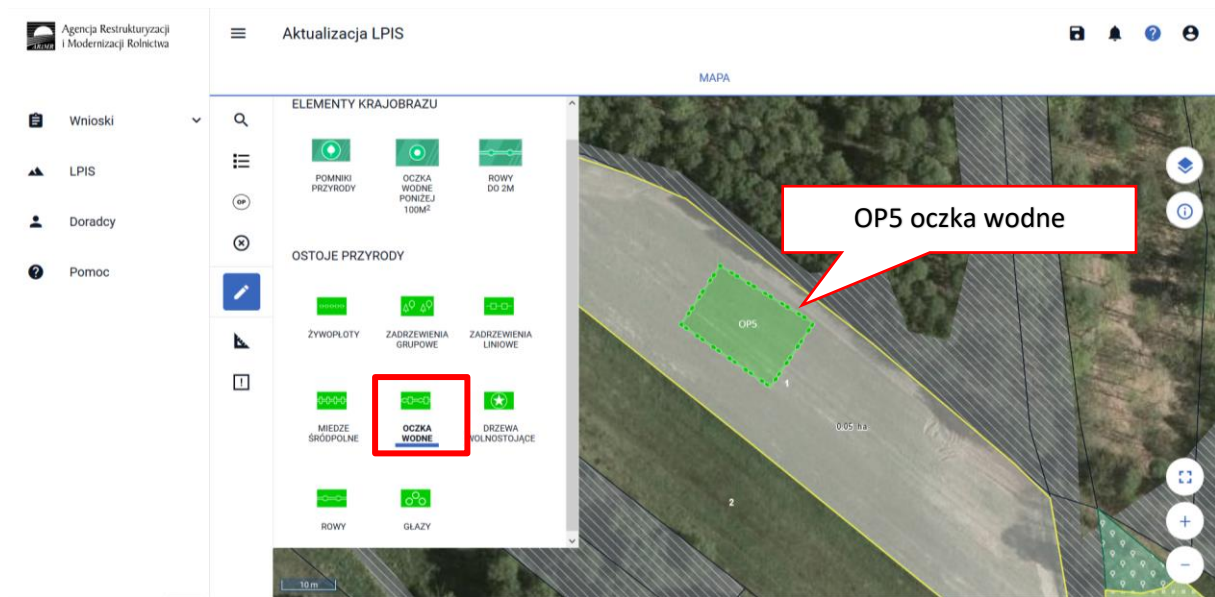
Deklaracja zadrzewień liniowych – obiekty liniowe:



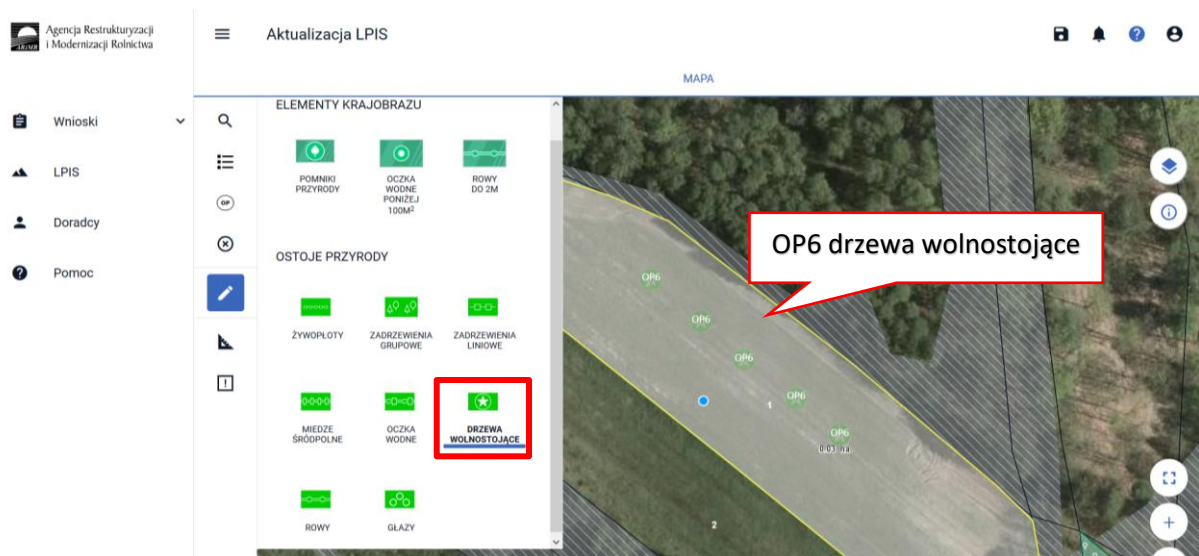
Deklaracja miedz śródpolnych – obiekty liniowe



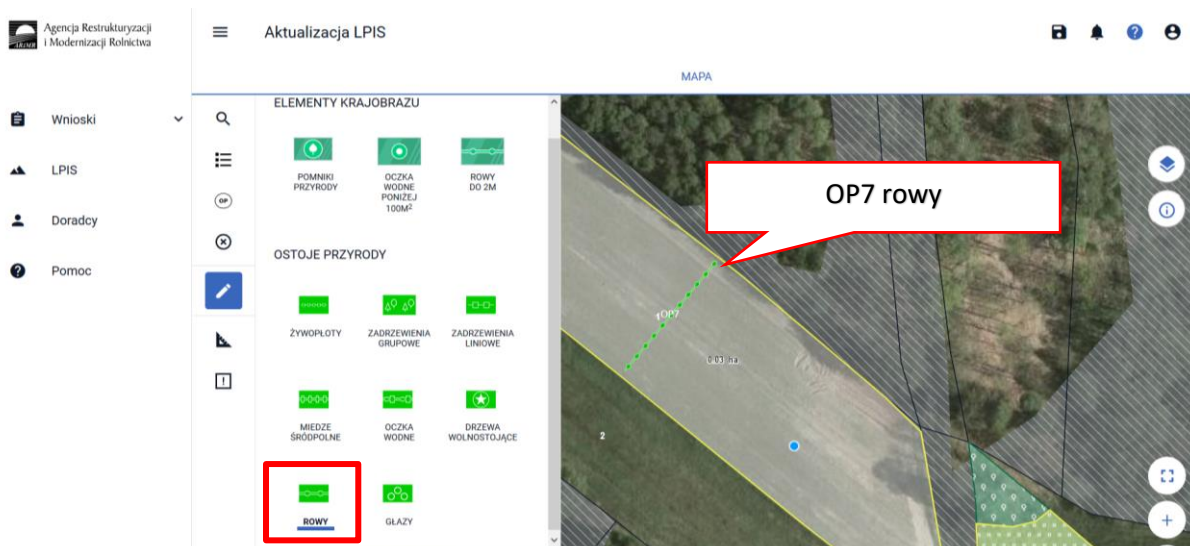
Deklaracja oczek wodnych – obiekty powierzchniowe



Deklaracja drzew wolnostojących – obiekty punktowe



Deklaracja rowów – obiekty liniowe:



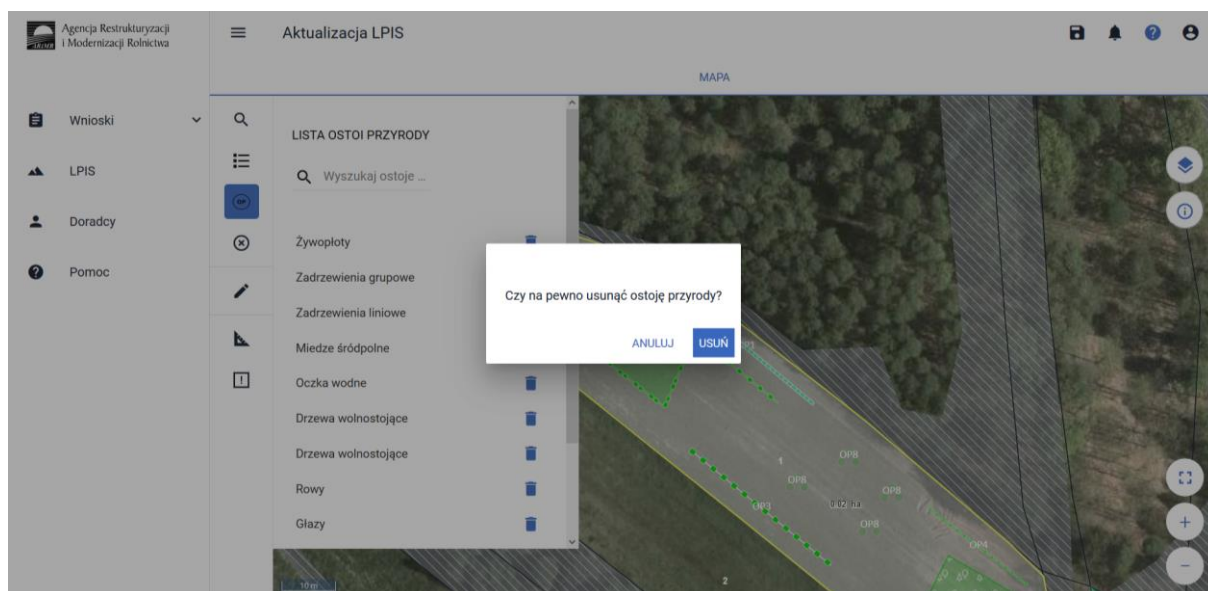
Deklaracja głązów – obiekty punktowe:



Lista zadeklarowanych ostoi przyrody w ramach wniosku dostępna jest w panelu bocznym **[Lista ostoi przyrody]**:



Z tego miejsca możliwe jest usunięcie narysowanych elementów poprzez wybranie ikony kosza.



Po potwierdzeniu usunięcia danego elementu, znika on z pozycji listy oraz z widoku mapy.

1.4. Przeniesienie posiadania gruntów lub stada zwierząt ras lokalnych albo śmierci rolnika albo następstwa prawnego, które nastąpiło po doręczeniu decyzji w sprawie przyznania, płatności rolno-środowiskowo-klimatycznej i ekologicznej za poprzedni rok.

Wniosek o przyznanie płatności rolno-środowiskowo-klimatycznej/płatności ekologicznej należy złożyć w:

- 1) w przypadku, gdy nastąpiło przeniesienie posiadania gruntów lub stada zwierząt ras lokalnych w wyniku umowy sprzedaży, umowy dzierżawy lub innej umowy albo;
- 2) w razie śmierci rolnika albo;

3) w razie rozwiązania albo przekształcenia rolnika lub wystąpienia innego zdarzenia prawnego, w wyniku którego zaistniało następstwo prawne.

Jeżeli rolnik zamierza kontynuować podjęte przez przekazującego zobowiązanie rolno-środowiskowo-klimatyczne lub zobowiązanie ekologiczne, to w przypadku przeniesienia posiadania gruntów lub stada zwierząt ras lokalnych objętych zobowiązaniem rolno-środowiskowo-klimatycznym/zobowiązaniem ekologicznym albo śmierci rolnika albo następstwa prawnego, które **nastąpiło po doręczeniu decyzji w sprawie przyznania płatności rolno-środowiskowo-klimatycznej/płatności ekologicznej i zanim złożył on wniosek o przyznanie płatności rolno-środowiskowo-klimatycznej i ekologicznej za dany rok**, nowemu posiadaczowi lub spadkobiercy/zapisobiercy windykacyjnemu lub następcy prawnemu tych gruntów lub stada zwierząt ras lokalnych mogą być przyznane kolejne płatności rolno-środowiskowo-klimatyczne/płatności ekologiczne, jeżeli są spełnione następujące warunki:

- ✓ Wnioskodawca spełnia warunki przyznania pomocy;
- ✓ Nie sprzeciwia się to przepisom oraz istocie i celowi działania, w ramach którego przyznano pomoc;
- ✓ Zostaną przez wnioskodawcę przejęte zobowiązania związane z przyznaną pomocą;
- ✓ Środki finansowe z tytułu pomocy nie zostały w całości wypłacone.

1.4.1. Wniosek w przypadku przeniesienia posiadania gruntów lub stada zwierząt ras lokalnych w wyniku umowy sprzedaży, umowy dzierżawy lub innej umowy.

Wniosek w przypadku przeniesienia posiadania gruntów lub stada zwierząt ras lokalnych albo śmierci rolnika albo następstwa prawnego składa rolnik (wnioskodawca), który będzie kontynuował zobowiązanie rolno-środowiskowo-klimatyczne/zobowiązanie ekologiczne podjęte przez przekazującego/spadkodawcę/zapisodawcę windykacyjnego/ poprzednika prawnego (dotyczy również sytuacji, gdy rolnik realizuje „własne” zobowiązanie rolno-środowiskowo-klimatyczne/zobowiązanie ekologiczne i dodatkowo przejmuje zobowiązanie od przekazującego/spadkodawcy/zapisodawcy windykacyjnego/ poprzednika prawnego).

Wniosek w przypadku przeniesienia posiadania gruntów lub stada zwierząt ras lokalnych albo śmierci rolnika albo następstwa prawnego nowy posiadacz albo spadkobierca/zapisobierca windykacyjny albo następca prawny składa do kierownika biura powiatowego Agencji, do którego został złożony przez przekazującego/spadkodawcę /zapisodawcę windykacyjnego/poprzednika prawnego, wniosek o przyznanie płatności i rolno-środowiskowo-klimatycznej/płatności ekologicznej, za poprzedni rok.

W przypadku działek rolnych lub zwierząt przejętych w wyniku przeniesienia posiadania gruntów/ stada zwierząt albo śmierci rolnika albo następstwa prawnego, na których nowy posiadacz lub spadkobierca lub zapisobierca windykacyjny lub następca prawny zamierza kontynuować realizację zobowiązania rolno-środowiskowo-klimatycznego lub ekologicznego, w aplikacji eWnosekPlus należy zaznaczyć odpowiedni checkbox:

- ✓ Przejęcie zobowiązania rolno-środowiskowo-klimatycznego
- ✓ Przejęcie zobowiązania ekologicznego

Agencja Restrukturyzacji i Modernizacji Rolnictwa

Kreator wniosku o płatności 2020

WNIOSEK

MAPA

PODSUMOWANIE

Wnioski

LPIS

Doradcy

Pomoc

Płatność dobrostanowa (PROW 2014-2020)

Płatności zalesieniowe

Pomoc na zalesianie (PROW 2007-2013) – wniosek o wypłatę

Premia pielęgnacyjna i premia zalesieniowa (PROW 2014-2020)

Pierwsza premia pielęgnacyjna do gruntów z sukcesją naturalną (PROW 2014-2020)

Płatności pozostałe

Płatność niezwiązana do tytoniu

Płatność ONW

Rezygnacja z prawa zwolnienia z obowiązku przestrzegania wymogów zazielenienia

Oświadczam, że gospodarstwo rolne lub jego część jest zarządzane zgodnie z ustawą o rolnictwie ekologicznym i rezygnuję z prawa zwolnienia mnie z obowiązku przestrzegania wymogów zazielenienia

Przejęcie zobowiązań

Przejęcie zobowiązania rolno-środowiskowo-klimatycznego

Przejęcie zobowiązania ekologicznego

Przejęcie zobowiązania zalesieniowego

Działki referencyjne

Całkowita powierzchnia kwalifikowana do płatności JPO: 5,84 ha

Liczba działek: 4

Działki rolne

Liczba działek: 30

Zazielenienie

id do MAPY

A następnie należy zadeklarować przejęte działki rolne lub zwierzęta do płatności zgodnie z wytycznymi zawartymi w niniejszej instrukcji oraz obowiązkowo dołączyć odpowiednie załączniki, wymagane w przypadku przejęcia zobowiązania.

Agencja Restrukturyzacji i Modernizacji Rolnictwa

Kreator wniosku o płatności 2020

WNIOSEK

MAPA

PODSUMOWANIE

Wnioski

LPIS

Doradcy

Pomoc

Płatności pozostałe

Płatność niezwiązana do tytoniu

Płatność ONW

Rezygnacja z prawa zwolnienia z obowiązku przestrzegania wymogów zazielenienia

Oświadczam, że gospodarstwo rolne lub jego część jest zarządzane zgodnie z ustawą o rolnictwie ekologicznym i rezygnuję z prawa zwolnienia mnie z obowiązku przestrzegania wymogów zazielenienia

Przejęcie zobowiązań

Przejęcie zobowiązania rolno-środowiskowo-klimatycznego

Przejęcie zobowiązania ekologicznego

Przejęcie zobowiązania zalesieniowego

Działki referencyjne

Całkowita powierzchnia kwalifikowana do płatności JPO: 5,84 ha

Liczba działek: 4

Działki rolne

Liczba działek: 30

Zazielenienie

Załączniki

Brak załączników do wniosku.

DODAJ ZAŁĄCZNIK

Rozbieżności

id do MAPY

Wybierz rodzaj załącznika i dodaj plik

Z0038 - Analiza chemiczna gleby PRSK

Z0047 - Deklaracja o wspólnej realizacji praktyki utrzymania obszarów proekologicznych

Z0076 - Dokument potwierdzający zaistnienie następstwa prawnego lub kopia tego dokumentu potwierdzona albo poświadczona za zgodność z oryginałem.

Z0015 - Dokument potwierdzający zakup kwalifikowanego materiału siewnego odmiem regionalnych wpisanych do krajowego rejestru

Z0018 - Dokumenty potwierdzające rozpoczęcie działalności rolniczej

Z0019 - Dokumenty potwierdzające sprawowanie trwałej i faktycznej kontroli nad osobą prawną

Z0057 - Dokumenty potwierdzające własność gruntów przeznaczonych do

ZAMKNIJ OKNO

PRZEŚLIJ PLIK ZAŁĄCZNIKA

Obligatoryjne załączniki do wniosku w przypadku przeniesienia posiadania gruntów lub stada zwierząt ras lokalnych:

- oświadczenie o kontynuowaniu realizacji zobowiązania rolno-środowiskowo-klimatycznego (PROW 2014-2020)/zobowiązania ekologicznego (PROW 2014-2020) (O-25/394);
- oświadczenie współposiadacza o wyrażeniu zgody na przyznanie płatności wnioskodawcy (O-1/01) – dokument składany, gdy grunty objęte zobowiązaniem są przedmiotem współposiadania;
- umowa sprzedaży, dzierżawy lub inna umowa, w wyniku której zostało przeniesione posiadanie gruntów lub stada objętych zobowiązaniem rolno-środowiskowo-klimatycznym/zobowiązaniem ekologicznym podjętym przez rolnika, albo kopia tej umowy poświadczoną za zgodność z oryginałem przez notariusza lub przez występującego w sprawie

- pełnomocnika będącego radcą prawnym albo adwokatem albo potwierdzoną za zgodność z oryginałem przez upoważnionego pracownika Agencji;
- dokument potwierdzający zakup kwalifikowanego materiału siewnego odmian regionalnych i amatorskich wpisanych do krajowego rejestru – dokument składany w przypadku kontynuacji zobowiązania rolno-środowiskowo-klimatycznego w ramach wariantu 6.1 Pakietu 6;
 - oświadczenie o grupie rolników lub grupie rolników i zarządców ubiegających się o przyznanie płatności rolno-środowiskowo-klimatycznej (PROW 2014-2020) (O-1/394) – dokument składany w przypadku kontynuacji zobowiązania rolno-środowiskowo-klimatycznego, jeżeli warunek posiadania minimalnej powierzchni użytków rolnych (co najmniej 3 ha) w przypadku Pakietu 1 lub co najmniej 1 ha w przypadku pozostałych pakietów) lub warunek posiadania minimalnej powierzchni obszarów przyrodniczych (co najmniej 1 ha w przypadku Pakietu 4 lub 5) spadkobierca lub zapisobierca windykacyjny lub następca prawny rolnika lub nowy posiadacz spełnia łącznie z co najmniej jednym innym rolnikiem lub zarządcą ubiegającymi się o przyznanie płatności rolno-środowiskowo-klimatycznej;
 - oświadczenie zawierające wskazanie zwierząt, jakie zostały zakwalifikowane do programu ochrony zasobów genetycznych ras lokalnych- (w zależności od gatunku zwierzęcia w Pakiecie 7: OB-1/394, OK-1/394, OO-1/394, OL-1/394, OC-1/394 – w przypadku płatności rolno-środowiskowo-klimatycznej (PROW 2014-2020)) – w przypadku, gdy wniosek spadkodawcy lub zapisodawcy windykacyjnego lub rolnika dotyczy Pakietu 7 rolno-środowiskowo-klimatycznego spadkobierca lub zapisobierca windykacyjny lub następca prawny rolnika lub nowy posiadacz dołącza kopię dokumentu obejmującego oświadczenia:
 - a) spadkobiercy lub zapisobiercy windykacyjnego lub następcy rolnika lub nowego posiadacza,
 - b) podmiotu prowadzącego księgi hodowlane – w przypadku kłaczy, loch i owiec matek,
 - c) podmiotu upoważnionego do realizacji lub koordynacji działań w zakresie ochrony zasobów genetycznych – w przypadku krów, kłaczy, loch i owiec matek,
 - zawierające wskazanie zwierząt, jakie zostały zakwalifikowane do programu ochrony zasobów genetycznych ras lokalnych;
 - oświadczenie o lokalnych rasach zwierząt gospodarskich - dotyczy płatności rolno-środowiskowo-klimatycznej (PROW 2014-2020) w zakresie Pakietu 7 (O-1/394) – dotyczy tylko wniosków składanych w wersji papierowej;
 - oświadczenie o grupie rolników, ubiegających się o przyznanie płatności ekologicznej (PROW 2014-2020) (O-1/395) - dokument składany w przypadku, gdy warunek posiadania minimalnej powierzchni użytków rolnych lub warunek posiadania zwierząt w zakresie Pakietu 5, 6, 11 i 12 wnioskodawca spełnia łącznie, z co najmniej jednym rolnikiem ubiegającym się o przyznanie płatności ekologicznej lub rolnik ubiega się o uwzględnienie zwierząt, będących w posiadaniu innego rolnika ubiegającego się o przyznanie płatności ekologicznej lub jego małżonka, do ustalenia powierzchni, do której rolnikowi przysługuje płatność w ramach Pakietu 5 lub 11;
 - oświadczenie o zobowiązaniu do utrzymania minimalnej obsady drzew, przez 2 lata od zakończenia realizacji zobowiązania ekologicznego - dotyczy płatności ekologicznej (PROW 2014-2020) (O-25/394) - dokument składany w przypadku kontynuacji zobowiązania ekologicznego w ramach wariantu 10.1.1 lub wariantu 10.1.2;
 - oświadczenie o zapłacie na rzecz Agencji w przypadku gdyby w trakcie realizacji zobowiązania wystąpiły okoliczności stanowiące podstawę do zwrotu płatności (O-25/394);

- oświadczenie o zapłacie na rzecz Agencji w przypadku gdyby w okresie 2 lat od zakończenia realizacji zobowiązania wystąpiły okoliczności stanowiące podstawę do zwrotu płatności (O-25/394) - dokument składany w przypadku kontynuacji zobowiązania ekologicznego w ramach wariantu 10.1.1 lub wariantu 10.1.2;
- oświadczenie o wyrażeniu zgody na przyznanie płatności ekologicznej (PROW 2014-2020) z uwzględnieniem zwierząt, będących w posiadaniu małżonka - dotyczy płatności ekologicznej (PROW 2014-2020) (O-3/394), dokument składany w przypadku kontynuacji zobowiązania ekologicznego w ramach Pakietu 5, 6, 11 lub 12;

W przypadku, kiedy we wniosku zostanie zaznaczone przejście zobowiązania a nie zostaną dołączone załączniki, aplikacja zgłosi błąd:

Na wniosku zaznaczono przejście zobowiązania PRSK lub RE a nie dołączono żadnego związanego z tym przejściem załącznika.

Wszystkie niezbędne załączniki należy dodać w zakładce WNIOSEK w sekcji załączniki.

Natomiast w przypadku kiedy zostanie dołączony załącznik dotyczący przejścia zobowiązania PRSK/RE a nie zostanie zaznaczony checkbox dotyczący przejścia zobowiązania, aplikacja zgłosi błąd:

Dołączony został załącznik związany z przejściem zobowiązania, a nie zaznaczono żadnego przejścia zobowiązania

Aby zaznaczyć na wniosku przejęcie zobowiązania PRSK lub RE należy na pierwszej stronie w zakładce WNIOSEK w sekcji Płatności i tam zaznaczyć odpowiednie wnioskowanie.

1.4.2. Wniosek w przypadku śmierci rolnika

Jeżeli śmierć rolnika nastąpiła po doręczeniu decyzji w sprawie przyznania płatności rolno-środowiskowo-klimatycznej/płatności ekologicznej za poprzedni rok i zanim spadkodawca/zapisodawca windykacyjny złożył wniosek o przyznanie płatności rolno-środowiskowo-klimatycznej/płatności ekologicznej za dany rok, jego spadkobierca/zapisobierca windykacyjny składa wniosek o przyznanie tej płatności **w terminie 7 miesięcy od dnia otwarcia spadku**.

Płatność rolno-środowiskowo-klimatyczna/płatność ekologiczna za dany rok może zostać przyznana spadkobiercy/zapisobiercy windykacyjnemu, jeżeli wniosek o przyznanie płatności rolno-środowiskowo-klimatycznej/płatności ekologicznej, spadkobierca/zapisobierca windykacyjny złożył w terminie od dnia 15 marca do dnia 15 maja 2020 roku i nie później niż do dnia 9 czerwca tego roku, z tym, że złożenie wniosku po terminie 15 maja 2020 roku skutkować będzie zmniejszeniem należnej kwoty płatności o 1% za każdy dzień roboczy opóźnienia. Wniosek rozpatrywany jest jedynie w zakresie, w jakim został on prawidłowo wypełniony, w terminie do 9 czerwca 2020 r., oraz na podstawie dołączonych do niego prawidłowych dokumentów. Braki we wniosku oraz na załącznikach i na materiale graficznym (z wyjątkiem błędów oczywistych), uzupełnione po dniu 9 czerwca 2020 r., nie są uwzględniane w prowadzonym postępowaniu administracyjnym w sprawie przyznania płatności lub wypłaty pomocy. Zasada ta nie ma zastosowania do załączników dotyczących przejęcia zobowiązania, które w przypadku ich dołączenia po terminie 9 czerwca 2020 r. zostaną uwzględnione w postępowaniu dotyczącym przejęcia zobowiązania w celu przyznania płatności za kolejne lata.

Jeżeli wniosek o przyznanie płatności w przypadku śmierci rolnika został złożony po terminie 9 czerwca 2020 roku, ale **w terminie 7 miesięcy od dnia otwarcia spadku**, płatności rolno-środowiskowo-klimatycznej/płatności ekologicznej za dany rok nie przyznaje się, a spadkobierca/zapisobierca windykacyjny jest uprawniony do ubiegania się o przyznanie płatności rolno-środowiskowo-klimatycznej/płatności ekologicznej w latach następnych (kontynuowania realizacji zobowiązania podjętego przez spadkodawcę/zapisodawcę windykacyjnego).

Obligatoryjne załączniki do wniosku w przypadku śmierci rolnika:

- odpis prawomocnego postanowienia sądu o stwierdzeniu nabycia spadku albo odpis prawomocnego postanowienia sądu o stwierdzeniu nabycia przedmiotu windykacyjnego; albo
- zarejestrowany akt poświadczenia dziedziczenia sporządzony przez notariusza; albo
- w przypadku gdy nie zostało zakończone postępowanie sądowe o stwierdzenie nabycia spadku albo nabycia przedmiotu windykacyjnego - oświadczenie spadkobiercy lub zapisobiercy windykacyjnego rolnika lub zapisodawcy windykacyjnego o złożeniu wniosku o stwierdzenie nabycia spadku lub przedmiotu zapisu windykacyjnego;
- oświadczenie o kontynuowaniu realizacji zobowiązania rolno-środowiskowo-klimatycznego (PROW 2014-2020)/ zobowiązania ekologicznego (PROW 2014-2020) (O-25/394);
- dokument potwierdzający zakup kwalifikowanego materiału siewnego odmian regionalnych i amatorskich wpisanych do krajowego rejestru – dokument składany w przypadku kontynuacji zobowiązania rolno-środowiskowo-klimatycznego w ramach wariantu 6.1 pakietu 6;
- oświadczenie o grupie rolników lub grupie rolników i zarządców ubiegających się o przyznanie płatności rolno-środowiskowo-klimatycznej (PROW 2014-2020) (O-1/394) – dokument składany w przypadku kontynuacji zobowiązania rolno-środowiskowo-klimatycznego, jeżeli warunek posiadania minimalnej powierzchni użytków rolnych (co najmniej 3 ha) w przypadku pakietu 1 lub co najmniej 1 ha w przypadku pozostałych pakietów) lub warunek posiadania minimalnej powierzchni obszarów przyrodniczych (co najmniej 1 ha w przypadku pakietu 4 lub 5) spadkobierca lub zapisobierca windykacyjny lub następca prawny rolnika lub nowy posiadacz spełnia łącznie z co najmniej jednym innym rolnikiem lub zarządcą ubiegającymi się o przyznanie płatności rolno-środowiskowo-klimatycznej;
- oświadczenie zawierające wskazanie zwierząt, jakie zostały zakwalifikowane do programu ochrony zasobów genetycznych ras lokalnych- (w zależności od gatunku zwierzęcia w pakiecie 7: OB-1/394, OK-1/394, OO-1/394, OL-1/394, OC-1/394 – w przypadku płatności rolno-środowiskowo-klimatycznej (PROW 2014-2020)) – w przypadku, gdy wniosek spadkodawcy lub zapisodawcy windykacyjnego lub rolnika dotyczy pakietu 7 rolno-środowiskowo-klimatycznego spadkobierca lub zapisobierca windykacyjny lub następca prawny rolnika lub nowy posiadacz dołącza kopię dokumentu obejmującego oświadczenia:
 - a) spadkobiercy lub zapisobiercy windykacyjnego lub następcy rolnika lub nowego posiadacza,
 - b) podmiotu prowadzącego księgi hodowlane – w przypadku kłaczy, loch i owiec matek,
 - c) podmiotu upoważnionego do realizacji lub koordynacji działań w zakresie ochrony zasobów genetycznych – w przypadku krów, kłaczy, loch i owiec matek,– zawierające wskazanie zwierząt, jakie zostały zakwalifikowane do programu ochrony zasobów genetycznych ras lokalnych;
- oświadczenie o lokalnych rasach zwierząt gospodarskich - dotyczy płatności rolno-środowiskowo-klimatycznej (PROW 2014-2020) w zakresie pakietu 7 (O-6/394) – dotyczy tylko wniosków składanych w wersji papierowej;
- oświadczenie o grupie rolników, ubiegających się o przyznanie płatności ekologicznej (PROW 2014-2020) (O-1/395) - dokument składany w przypadku, gdy warunek posiadania minimalnej powierzchni użytków rolnych lub warunek posiadania zwierząt w zakresie pakietu 5, 6, 11 i 12 wnioskodawca spełnia łącznie, z co najmniej jednym rolnikiem ubiegającym się o przyznanie płatności ekologicznej lub rolnik ubiega się o uwzględnienie zwierząt, będących w posiadaniu

innego rolnika ubiegającego się o przyznanie płatności ekologicznej lub jego małżonka, do ustalenia powierzchni, do której rolnikowi przysługuje płatność w ramach pakietu 5 lub 11.;

- oświadczenie o zobowiązaniu do utrzymania minimalnej obsady drzew, przez 2 lata od zakończenia realizacji zobowiązania ekologicznego - dotyczy płatności ekologicznej (PROW 2014-2020) (O-25/110) - dokument składany w przypadku kontynuacji zobowiązania ekologicznego w ramach wariantu 10.1.1 lub wariantu 10.1.2;
- oświadczenie o wyrażeniu zgody na przyznanie płatności ekologicznej (PROW 2014-2020) z uwzględnieniem zwierząt, będących w posiadaniu małżonka - dotyczy płatności ekologicznej (PROW 2014-2020) (O-5/395), dokument składany w przypadku kontynuacji zobowiązania ekologicznego w ramach pakietu 5, 6, 11 lub 12;

Jeżeli z postanowienia sądu o stwierdzeniu nabycia spadku/nabycia przedmiotu windykacyjnego albo z zarejestrowanego aktu poświadczenia dziedziczenia sporządzonego przez notariusza wynika, że uprawnionych do nabycia spadku jest więcej niż jeden spadkobierca/zapisobierca windykacyjny, spadkobierca/zapisobierca windykacyjny dołącza do wniosku o przyznanie płatności rolno-środowiskowo-klimatycznej/płatności ekologicznej albo składa wraz z odpisem postanowienia sądu, **oświadczenia pozostałych spadkobierców/zapisobierców windykacyjnych, że wyrażają zgodę na przyznanie temu spadkobiercy/zapisobiercy windykacyjnemu płatności rolno-środowiskowo-klimatycznej/płatności ekologicznej (O-29/394).**

Zgoda nie jest wymagana, jeżeli miała być wyrażona przez małoletniego, a wniosek został złożony przez spadkobiercę/zapisobiercę windykacyjnego będącego przedstawicielem ustawowym tego małoletniego.

W przypadku, gdy nie zostało zakończone postępowanie sądowe o stwierdzenie nabycia spadku albo nabycia przedmiotu windykacyjnego, spadkobierca/zapisobierca windykacyjny składa odpis prawomocnego postanowienia sądu o stwierdzeniu nabycia spadku albo odpis prawomocnego postanowienia sądu o stwierdzeniu nabycia przedmiotu windykacyjnego **w terminie 14 dni od dnia uprawomocnienia się tego postanowienia.**

W przypadku, gdy nie zostało zakończone postępowanie sądowe o stwierdzenie nabycia spadku albo nabycia przedmiotu zapisu windykacyjnego, decyzję w sprawie przyznania płatności rolno-środowiskowo-klimatycznej/płatności ekologicznej spadkobiercy/zapisobiercy windykacyjnemu wydaje się po złożeniu przez tego spadkobiercę odpisu prawomocnego postanowienia sądu o stwierdzeniu nabycia spadku albo po złożeniu przez zapisobiercę windykacyjnego prawomocnego postanowienia sądu o stwierdzeniu nabycia przedmiotu windykacyjnego.

W przypadku, kiedy we wniosku zostanie zaznaczone przejęcie zobowiązania a nie zostaną dołączone załączniki, aplikacja zgłosi błąd:

Na wniosku zaznaczono przejęcie zobowiązania PRSK lub RE a nie dołączono żadnego związanego z tym przejęciem załącznika.

Wszystkie niezbędne załączniki należy dodać w zakładce WNIOSEK w sekcji załączniki.

Natomiast w przypadku kiedy zostanie dołączony załącznik dotyczący przejęcia zobowiązania PRSK/RE a nie zostanie zaznaczony checkbox dotyczący przejęcia zobowiązania, aplikacja zgłosi błąd: *Dołączony został załącznik związany z przejęciem zobowiązania, a nie zaznaczono żadnego przejęcia zobowiązania*

Aby zaznaczyć na wniosku przejęcie zobowiązania PRSK lub RE należy na pierwszej stronie w zakładce WNIOSEK w sekcji Płatności i tam zaznaczyć odpowiednie wnioskowanie.

1.4.3. Wniosek w przypadku rozwiązania albo przekształcenia rolnika lub wystąpienia innego zdarzenia prawnego, w wyniku którego zaistniało następstwo prawne

Jeżeli następstwo prawne, nastąpiło po doręczeniu decyzji w sprawie przyznania płatności rolno-środowiskowo-klimatycznej/płatności ekologicznej za poprzedni rok i zanim rolnik złożył wniosek o przyznanie płatności rolno-środowiskowo-klimatycznej/płatności ekologicznej za dany rok, jego

następca prawny składa **wniosek o przyznanie tej płatności w terminie 7 miesięcy od dnia wystąpienia zdarzenia prawnego, w wyniku którego zaistniało następstwo prawne.**

Płatność rolno-środowiskowo-klimatyczna/płatność ekologiczna za dany rok może zostać przyznana następcy prawnemu, jeżeli wniosek o przyznanie płatności rolno-środowiskowo-klimatycznej/płatności ekologicznej, następca prawny złożył w terminie od dnia 15 marca do dnia 15 maja 2020 roku i nie później niż do dnia 9 czerwca tego roku, z tym, że złożenie wniosku po terminie 9 czerwca danego roku skutkować będzie zmniejszeniem należnej kwoty płatności o 1% za każdy dzień roboczy opóźnienia. Wniosek rozpatrywany jest jedynie w zakresie, w jakim został on prawidłowo wypełniony, w terminie do 9 czerwca 2020 r., oraz na podstawie dołączonych do niego prawidłowych dokumentów. Braki we wniosku oraz na załącznikach i na materiale graficznym (z wyjątkiem błędów oczywistych), uzupełnione po dniu 9 czerwca 2020 r., nie są uwzględniane w prowadzonym postępowaniu administracyjnym w sprawie przyznania płatności lub wypłaty pomocy. Zasada ta nie ma zastosowania do załączników dotyczących przejęcia zobowiązania, które w przypadku ich dołączenia po terminie 9 czerwca 2020 r. zostaną uwzględnione w postępowaniu dotyczącym przejęcia zobowiązania w celu przyznania płatności za kolejne lata.

Jeżeli wniosek o przyznanie płatności został złożony po terminie 9 czerwca 2020 roku, ale **w terminie 7 miesięcy od dnia zdarzenia prawnego, w wyniku, którego zaistniało następstwo prawne**, płatności rolno-środowiskowo-klimatycznej/płatności ekologicznej za dany rok nie przyznaje się, a następca prawny rolnika jest uprawniony do ubiegania się o przyznanie płatności rolno-środowiskowo-klimatycznej/płatności ekologicznej za następne lata (kontynuowania realizacji zobowiązania podjętego przez poprzednika prawnego). Termin na złożenie wniosku nie podlega przywróceniu.

Obligatoryjne załączniki do wniosku w przypadku następstwa prawnego:

- materiał graficzny z wyrysowanymi działkami rolnymi, elementami krajobrazu oraz granicami upraw wskazującymi sposób wykorzystywania działek rolnych – dotyczy tylko wniosków składanych w wersji papierowej;
- oświadczenie o kontynuowaniu realizacji zobowiązania rolno-środowiskowo-klimatycznego (PROW 2014-2020)/zobowiązania ekologicznego (PROW 2014-2020) (O-25/394);
- dokument potwierdzający zaistnienie następstwa prawnego albo kopię tego dokumentu poświadczoną za zgodność z oryginałem przez notariusza lub przez występującego w sprawie pełnomocnika będącego radcą prawnym albo adwokatem albo potwierdzoną za zgodność z oryginałem przez upoważnionego pracownika Agencji;
- dokument potwierdzający zakup kwalifikowanego materiału siewnego odmian regionalnych i amatorskich wpisanych do krajowego rejestru - dokument składany w przypadku kontynuacji zobowiązania rolno-środowiskowo-klimatycznego w ramach wariantu 6.1 pakietu 6;
- oświadczenie o grupie rolników lub grupie rolników i zarządców ubiegających się o przyznanie płatności rolno-środowiskowo-klimatycznej (PROW 2014-2020) (O-1/394) – dokument składany w przypadku kontynuacji zobowiązania rolno-środowiskowo-klimatycznego, jeżeli warunek posiadania minimalnej powierzchni użytków rolnych (co najmniej 3 ha) w przypadku pakietu 1 lub co najmniej 1 ha w przypadku pozostałych pakietów) lub warunek posiadania minimalnej powierzchni obszarów przyrodniczych (co najmniej 1 ha w przypadku pakietu 4 lub 5) spadkobierca lub zapisobierca windykacyjny lub następca prawny rolnika lub nowy posiadacz spełnia łącznie z co najmniej jednym innym rolnikiem lub zarządcą ubiegającymi się o przyznanie płatności rolno-środowiskowo-klimatycznej;

- oświadczenie zawierające wskazanie zwierząt, jakie zostały zakwalifikowane do programu ochrony zasobów genetycznych ras lokalnych- (w zależności od gatunku zwierzęcia w Pakiecie 7: OB-1/394, OK-1/394, OO-1/394, OL-1/394, OC-1/394 – w przypadku płatności rolno-środowiskowo-klimatycznej (PROW 2014-2020)) – w przypadku, gdy wniosek spadkodawcy lub zapisodawcy windykacyjnego lub rolnika dotyczy pakietu 7 zobowiązania rolno-środowiskowo-klimatycznego spadkobierca lub zapisobierca windykacyjny lub następcą prawny rolnika lub nowy posiadacz dołącza kopię dokumentu obejmującego oświadczenia:
 - a) spadkobiercy lub zapisobiercy windykacyjnego lub następcy rolnika lub nowego posiadacza,
 - b) podmiotu prowadzącego księgi hodowlane – w przypadku kłaczy, loch i owiec matek,
 - c) podmiotu upoważnionego do realizacji lub koordynacji działań w zakresie ochrony zasobów genetycznych – w przypadku krów, kłaczy, loch i owiec matek,
 – zawierające wskazanie zwierząt, jakie zostały zakwalifikowane do programu ochrony zasobów genetycznych ras lokalnych;
- oświadczenie o lokalnych rasach zwierząt gospodarskich - dotyczy lub płatności rolno-środowiskowo-klimatycznej (PROW 2014-2020) w zakresie pakietu 7 (O-6/394) – dotyczy tylko wniosków składanych w wersji papierowej;
- oświadczenie o grupie rolników, ubiegających się o przyznanie płatności ekologicznej (PROW 2014-2020) (O-1/395) - dokument składany w przypadku, gdy warunek posiadania minimalnej powierzchni użytków rolnych lub warunek posiadania zwierząt w zakresie pakietu 5, 6, 11 i 12 wnioskodawca spełnia łącznie, z co najmniej jednym rolnikiem ubiegającym się o przyznanie płatności ekologicznej lub rolnik ubiega się o uwzględnienie zwierząt, będących w posiadaniu innego rolnika ubiegającego się o przyznanie płatności ekologicznej lub jego małżonka, do ustalenia powierzchni, do której rolnikowi przysługuje płatność w ramach pakietu 5 lub 11.;
- oświadczenie o zobowiązaniu do utrzymania minimalnej obsady drzew, przez 2 lata od zakończenia realizacji zobowiązania ekologicznego - dotyczy płatności ekologicznej (PROW 2014-2020) (O-25/110) - dokument składany w przypadku kontynuacji zobowiązania ekologicznego w ramach wariantu 10.1.1 lub wariantu 10.1.2;
- oświadczenie o zapłacie na rzecz Agencji w przypadku gdyby w trakcie realizacji zobowiązania wystąpiły okoliczności stanowiące podstawę do zwrotu płatności (O-25/394);
- oświadczenie o zapłacie na rzecz Agencji w przypadku gdyby w okresie 2 lat od zakończenia realizacji zobowiązania wystąpiły okoliczności stanowiące podstawę do zwrotu płatności (O-25/394) - dokument składany w przypadku kontynuacji zobowiązania ekologicznego w ramach wariantu 10.1.1 lub wariantu 10.1.2;
- oświadczenie o wyrażeniu zgody na przyznanie płatności ekologicznej (PROW 2014-2020) z uwzględnieniem zwierząt, będących w posiadaniu małżonka - dotyczy płatności ekologicznej (PROW 2014-2020) (O-5/395), dokument składany w przypadku kontynuacji zobowiązania ekologicznego w ramach pakietu 5, 6, 11 lub 12.

W przypadku, kiedy we wniosku zostanie zaznaczone przejście zobowiązania a nie zostaną dołączone załączniki, aplikacja zgłosi błąd :

Na wniosku zaznaczono przejście zobowiązania PRSK lub RE a nie dołączono żadnego związanego z tym przejściem załącznika.

Wszystkie niezbędne załączniki należy dodać w zakładce WNIOSEK w sekcji załączniki.

Natomiast w przypadku kiedy zostanie dołączony załącznik dotyczący przejęcia zobowiązania PRSK/RE a nie zostanie zaznaczony checkbox dotyczący przejęcia zobowiązania, aplikacja zgłosi błąd:
Dołączony został załącznik związany z przejęciem zobowiązania, a nie zaznaczono żadnego przejęcia zobowiązania

Aby zaznaczyć na wniosku przejęcie zobowiązania PRSK lub RE należy na pierwszej stronie w zakładce WNIOSEK w sekcji Płatności i tam zaznaczyć odpowiednie wnioskowanie.