

PLAN ORIENTACYJNY PROJEKTOWANEJ ROZBUDOWY DROGI KRAJOWEJ NR 65

Skala 1:25 000






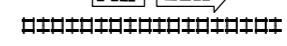

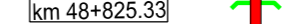
Powiat elcki
Gmina Elk
woj. warmińsko-mazurskie

Powiat olecki
Gmina Olecko
woj. warmińsko-mazurskie

Powiat elcki
Gmina Elk
woj. warmińsko-mazurskie

Powiat elcki
Gmina Elk
woj. warmińsko-mazurskie

LEGENDA:

-  Projektowana droga krajowa nr 65
-  Istn. drogi krajowe
-  Istn. drogi wojewódzkie
-  Istn. drogi powiatowe
-  Projektowana obwodnica miejscowości Gąski wg odrębnego opracowania - STES
-  Istn. linia kolejowa
-  Granica gminy
-  Projektowane przejście dla zwierząt



Miejsce kontroli technicznej
Inspekcji Transportu Drogowego
pojazdów ciężarowych
km 45+176.48 - 45+313.98 - strona lewa
km 45+403 - 45+540 - strona prawa

Zabrania się powielania rysunku oraz usuwania tabeli znamionowej rysunku (prawo autorskie) bez zgody Transprojektu Gdańskiego.

INWESTOR:



Generalny Dyrektor Dróg Krajowych i Autostrad
ul. Wronia 53, 00-874 Warszawa

BIURO PROJEKTOWE:



TRANSPROJEKT GDAŃSKI sp. z o.o.
ul. Zabytkowa 2, 80-253 Gdańsk

Zamierzenie budowlane:

Nazwa i adres obiektu budowlanego:

Rozbudowa drogi krajowej nr 65
na odcinku Olecko - Gąski
od km 43+289 do km 49+150

województwo warmińsko-mazurskie, powiat olecki, gmina Olecko

Nr projektu:
03/187/2018

Stadium:
Projekt Budowlany
Projekt zagospodarowania terenu

Branża:
DROGOWA

Obiekt:
DROGA KRAJOWA NR 65

Nr tomu:
I

Tytuł rysunku:
Plan orientacyjny

Rewizja:
03

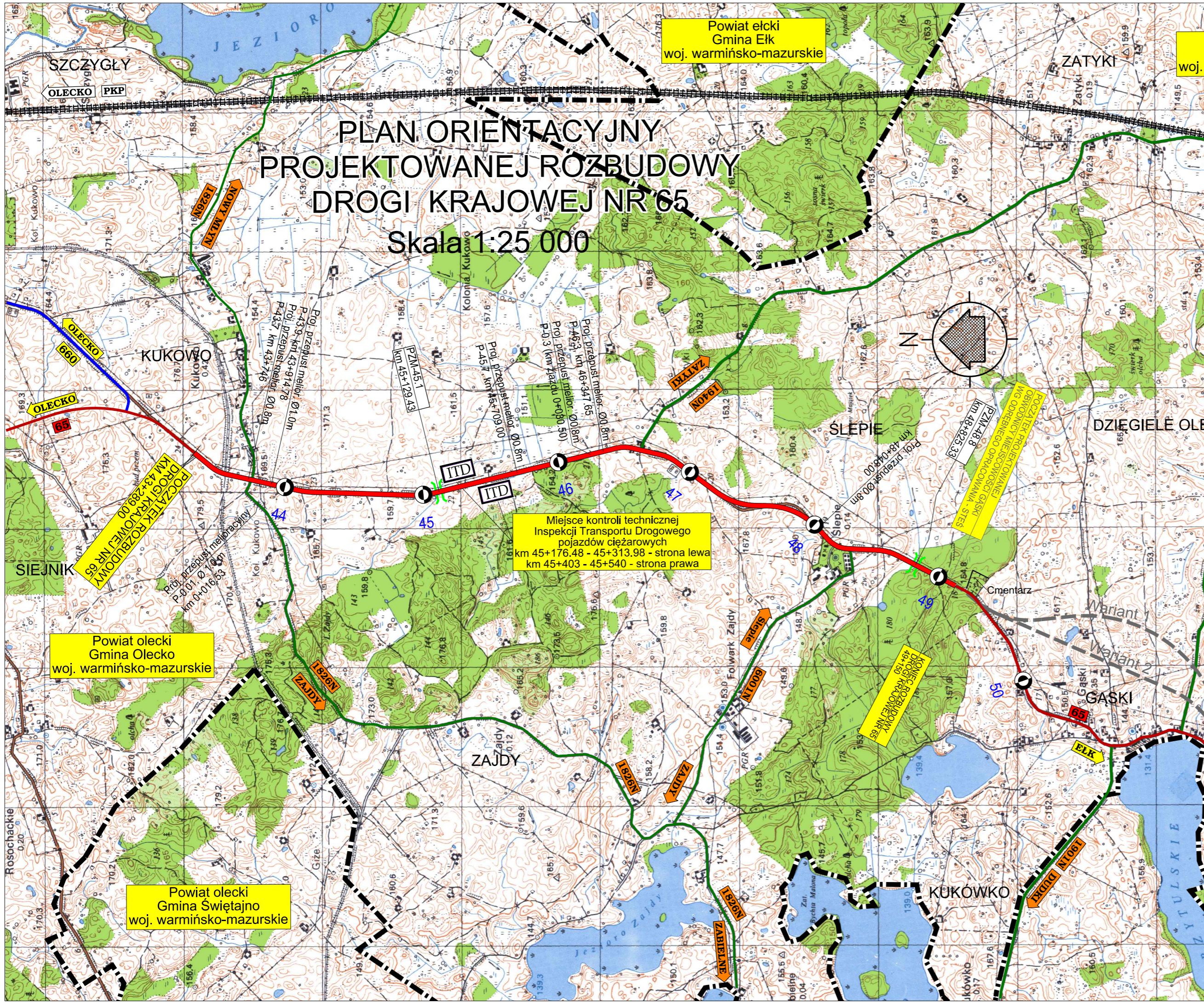
Data:
11.2020

Skala:
1:25 000

Nr rysunku:
0101

Nr strony:

Nr umowy:
O/OL.D-3.2413.38.2017.I-1



Powiat olecki
Gmina Olecko
woj. warmińsko-mazurskie

Powiat olecki
Gmina Świętajno
woj. warmińsko-mazurskie