

**REGIONALNA DYREKCJA LASÓW PAŃSTWOWYCH  
W KRAKOWIE**



**PODSUMOWANIE  
PROJEKTU PLANU URZĄDZENIA LASU  
DLA NADLEŚNICTWA MYŚLENICE  
WRAZ Z PROGNOZĄ ODDZIAŁYWANIA NA ŚRODOWISKO**

**na okres od 01.01.2018 r. do 31.12.2027 r.**

**wg stanu na 01.01.2018 r.**

**czerwiec 2018 rok**

## SPIS TREŚCI

<b>1. Podstawy prawne opracowania projektu planu urządzenia lasu. ....</b>	<b>3</b>
<b>2. Uzasadnienie wyboru rozwiązań przyjętych w projekcie dokumentu w odniesieniu do rozpatrywanych rozwiązań alternatywnych. ....</b>	<b>4</b>
<b>3. Opiniowanie, udział społeczeństwa w strategicznej ocenie oddziaływania na środowisko. Informacja o tym, w jaki sposób zostały wzięte pod uwagę i w jakim zakresie zostały uwzględnione zgłoszone uwagi i wnioski. ....</b>	<b>11</b>
<b>a) Informacje o sposobie wykorzystania i zakresie uwzględnienia ustaleń zawartych w Prognozie Oddziaływania na Środowisko. ....</b>	<b>12</b>
<b>b) Informacje o opinii organów, o których mowa w art. 57, 58 ustawy oraz sposobie i zakresie ich wykorzystania. Opinie właściwych organów (RDOŚ i PWIS). ....</b>	<b>13</b>
<b>c) Uwagi i wnioski wynikające z udziału społeczeństwa w opracowaniu projektu planu. ....</b>	<b>13</b>
<b>d) Wyniki postępowania dotyczącego transgranicznego oddziaływania na środowisko. ....</b>	<b>13</b>
<b>e) Propozycje dotyczące metod i częstotliwości przeprowadzania monitoringu skutków realizacji postanowień dokumentu. ....</b>	<b>13</b>
<b>4. Załączniki. ....</b>	<b>14</b>

## 1. Podstawy prawne opracowania projektu planu urządzenia lasu.

Uzasadnienie i podsumowanie projektu **Planu Urządzenia Lasu dla Nadleśnictwa Myślenice wraz z Prognozą Oddziaływania na Środowisko** sporządzono w trybie art. 42 pkt. 2 i art. 55. ust. 3 ustawy z dnia 3 października 2008 r. o udostępnianiu informacji o środowisku i jego ochronie, udziale społeczeństwa w ochronie środowiska oraz o ocenach oddziaływania na środowisko (Dz.U. z 2017 r. poz. 1405 – tekst jednolity). Projekt „Planu Urządzenia Lasu dla Nadleśnictwa Myślenice na lata 2018-2027” sporządzono w oparciu o następujące akty prawne i instrukcje:

- ustawa z dnia 28 września 1991 r. o lasach (Dz.U. z 2017 r. poz. 788 – tekst jednolity),
- ustawa z dnia 3 października 2008 r. o udostępnianiu informacji o środowisku i jego ochronie, udziale społeczeństwa w ochronie środowiska oraz o ocenach oddziaływania na środowisko (Dz.U. z 2017 r. poz. 1405 – tekst jednolity),
- ustawa z dnia 16 kwietnia 2004 r. o ochronie przyrody (Dz.U. z 2018 r. poz. 142 – tekst jednolity),
- ustawa z dnia 3 lutego 1995 r. o ochronie gruntów rolnych i leśnych (Dz.U. z 2017 r. poz. 1161 – tekst jednolity),
- ustawa z dnia 23 lipca 2003 r. o ochronie zabytków i opiece nad zabytkami (Dz.U. z 2017 r. poz. 2187 - tekst jednolity),
- ustawa z dnia 27 kwietnia 2001 r. Prawo ochrony środowiska (Dz.U. z 2018 r. poz. 799 – tekst jednolity),
- rozporządzenie Ministra Ochrony Środowiska, Zasobów Naturalnych i Leśnictwa z dnia 25 sierpnia 1992 r. w sprawie szczegółowych zasad i trybu uznawania lasów za ochronne oraz szczegółowych zasad prowadzenia w nich gospodarki leśnej. (Dz.U. z 1992 r. nr 67 poz. 337),
- rozporządzenie Ministra Środowiska z dnia 12 listopada 2012 r. w sprawie szczegółowych warunków i trybu sporządzania planu urządzenia lasu, uproszczonego planu urządzenia lasu oraz inwentaryzacji stanu lasu (Dz.U. z 2012 r. poz.1302),
- rozporządzenie Ministra Środowiska z dnia 18 grudnia 2017 r. w sprawie wymagań dobrej praktyki w zakresie gospodarki leśnej (Dz.U. 2017 poz. 2408)
- rozporządzenie Ministra Środowiska z dnia 9 października 2014 r. w sprawie ochrony gatunkowej grzybów (Dz.U. z 2014 r. poz.1408),
- rozporządzenie Ministra Środowiska z dnia 9 października 2014 r. w sprawie ochrony gatunkowej roślin (Dz.U. z 2014 r. poz.1409),
- rozporządzenie Ministra Środowiska z dnia 16 grudnia 2016 r. w sprawie ochrony gatunkowej zwierząt (Dz.U. z 2016 r. poz. 2183),
- rozporządzenie Ministra Środowiska z dnia 13 kwietnia 2010 r. w sprawie siedlisk przyrodniczych oraz gatunków będących przedmiotem zainteresowania Wspólnoty,



a także kryteriów wyboru obszarów kwalifikujących się do uznania lub wyznaczenia, jako obszary Natura 2000 (Dz.U. z 2014 r. poz. 1713 – tekst jednolity),

- rozporządzenie Ministra Środowiska z dnia 30 marca 2005 r. w sprawie rodzajów, typów i podtypów rezerwatów przyrody (Dz.U. z 2005 r. nr 60 poz. 533),
- rozporządzenie Ministra Środowiska z dnia 12 stycznia 2011 r. w sprawie obszarów specjalnej ochrony ptaków (Dz.U. z 2011 r. nr 25 poz. 133),
- rozporządzenie Ministra Środowiska z dnia 29 marca 2012 r. zmieniające rozporządzenie w sprawie obszarów specjalnej ochrony ptaków (Dz.U. z 2012 r. poz. 358),
- rozporządzenie Ministra Środowiska z dnia 22 marca 2006 r. w sprawie szczegółowych zasad zabezpieczenia przeciwpożarowego lasów (Dz.U. z 2006 r. nr 58 poz. 405),
- rozporządzenie Ministra Środowiska z dnia 9 lipca 2010 r. zmieniające rozporządzenie w sprawie szczegółowych zasad zabezpieczania przeciwpożarowego lasów (Dz.U. z 2010 r. nr 137 poz. 923),
- Instrukcja Urządzania Lasu z 2012 r., wprowadzona Zarządzeniem nr 55 Dyrektora Generalnego LP z dn. 21 listopada 2011 r.,
- Zasady Hodowli Lasu z 2012 r., wprowadzone Zarządzeniem nr 53 Dyrektora Generalnego LP z dn. 21 listopada 2011 r.,
- Instrukcja Ochrony Lasu z 2012 r., wprowadzona Zarządzeniem nr 57 Dyrektora Generalnego LP z dn. 22 listopada 2011 r.,
- Instrukcja ochrony przeciwpożarowej obszarów leśnych z 2012 r., wprowadzona Zarządzeniem nr 54 Dyrektora Generalnego LP z dn. 21 listopada 2011 r.,
- wytyczne z Komisji Założeń Planu (KZP) i Narady Techniczno-Gospodarczej (NTG).

## **2. Uzasadnienie wyboru rozwiązań przyjętych w projekcie dokumentu w odniesieniu do rozpatrywanych rozwiązań alternatywnych.**

Trwale zrównoważoną gospodarkę leśną prowadzi się poprzez:

- wykonywanie - w oparciu o plan urządzenia lasu - zadań z zakresu ochrony, hodowli i użytkowania lasu wykorzystujących zasoby leśne, w taki sposób i w takim tempie, które zapewni trwałe zachowanie ich bogactwa biologicznego, wysokiej produktywności oraz potencjału regeneracyjnego, żywotności i zdolności do wypełniania, teraz i w przyszłości, wszystkich ważnych ochronnych, gospodarczych i socjalnych funkcji bez szkody dla innych ekosystemów;
- stopniowe dostosowywanie składów gatunkowych biocenoz leśnych do warunków biotopu w trakcie naturalnych bądź kierowanych procesów przebudowy, w oparciu o typy drzewostanów, określone na podstawie rozpoznania siedliskowego i fitosocjologicznego,
- skuteczną ochronę cennych elementów flory i fauny, w szczególności opisanych w programie ochrony przyrody obszarów i obiektów prawnie chronionych oraz obiektów



nieobjętych ochroną prawną, a cennych i ważnych dla zachowania różnorodności biologicznej,

- racjonalne użytkowanie lasu w sposób zapewniający optymalną realizację funkcji lasu, a w szczególności:
  - pozyskiwanie drewna w ilościach nieprzekraczających możliwości produkcyjnych lasu, przy utrzymaniu optymalnego zapasu zasobów,
  - pozyskiwanie użytków ubocznych w sposób zapewniający ich biologiczne odtworzenie,
  - preferowanie naturalnego procesu odnawiania lasu oraz zalesiania gruntów nieleśnych, a także jak najpełniejszego wykorzystywania procesów naturalnych zachodzących w ekosystemach,
  - w lasach ochronnych wykonywanie zabiegów w sposób zapewniający zachowanie dominującej, ochronnej funkcji lasu, jej uwzględnianie, na każdym etapie prowadzenia trwale zrównoważonej gospodarki leśnej, w celu zaspokajania społecznych i ochronnych zapotrzebowań.


W projekcie Planu Urządzenia Lasu (PUL) założono cele długookresowe (perspektywiczne) i krótkookresowe (doraźne) oraz przyjęto dla nich odpowiednie sposoby postępowania gospodarczego.

Cele długookresowe to:

- a) zachowanie trwałości lasu i ciągłości jego użytkowania poprzez:
  - dobór właściwych sposobów zagospodarowania lasu, najkorzystniejszych do realizacji przyjętych celów gospodarki leśnej (hodowlanych i technicznych);
  - zapewnienie odpowiedniej struktury gatunkowej, wiekowej i przestrzennej lasu;
  - optymalizowanie technicznego celu gospodarki leśnej, wyrażonego w formie przyjętych wieków rębności oraz kształtowanie odpowiedniej wielkości i struktury zapasu produkcyjnego;
- b) zgodność składów gatunkowych drzewostanów z możliwościami produkcyjnymi siedlisk i typami roślinności naturalnej, wyrażonymi w formie przyjętych typów drzewostanów (TD);
- c) planowanie gospodarki leśnej zgodnie z przepisami prawa z zakresu ochrony przyrody.

Określenie celów krótkookresowych polegało na:

- a) planowaniu zadań gospodarczych zgodnie z obowiązującymi zasadami hodowli lasu;
- b) określeniu wskazań i wytycznych postępowania gospodarczego dla poszczególnych gospodarstw;
- c) określeniu wskazań i wytycznych postępowania gospodarczego dla poszczególnych drzewostanów z uwzględnieniem zróżnicowanych warunków mikrosiedliskowych oraz stanu drzewostanu, jako etap realizacji celów długookresowych;
- d) zapewnieniu pożądanego ładu czasowego i przestrzennego w użytkowaniu lasu;
- e) wskazaniu do przebudowy (unaturalnienia) drzewostanów, których stan nie zapewnia osiągnięcia celów gospodarki leśnej i ochrony siedlisk, z uwzględnieniem krótkookresowego spadku zasobów drzewnych;





- f) określeniu wskazań i wytycznych zmierzających do zachowania równowagi ekologicznej w ekosystemach leśnych i podnoszenie ich naturalnej odporności oraz zapewnienia spełnienia przez lasy różnorodnych funkcji, m.in. poprzez:
- określenie zadań z zakresu odnowienia i pielęgnowania lasu, określenie zadań wynikających z prawa i potrzeb ochrony przyrody,
  - określenie kierunku regeneracji siedlisk zniekształconych,
  - ustalenie kierunkowych zadań z zakresu ochrony lasu, ochrony przeciwpożarowej i udostępnienia lasu na potrzeby turystyki i rekreacji.

Projekt PUL jest dokumentem, określającym zadania z zakresu gospodarki leśnej na bardzo dużym poziomie szczegółowości (wskazania gospodarcze indywidualnie dla wydzieleń). Rozwiązania alternatywne konkretnych wskazań były rozpatrywane w trakcie prac terenowych do projektu PUL, a ostateczny wybór dokonany został na etapie Narady Techniczno-Gospodarczej (NTG). Oznacza to, iż w rzeczywistości przy tworzeniu projektu planu na każdym etapie rozważane było stosowanie różnych wariantów alternatywnych, aby zapewnić realizację przyjętych celów zgodnie z aktualnymi przepisami prawa, obowiązującymi instrukcjami i wytycznymi, wiedzą zgromadzoną przez nauki leśne oraz zasadą przezorności. Rozwiązania niewłaściwe, szkodliwe dla środowiska lub niezgodne z przyjętymi zasadami zagospodarowania lasu były odrzucane już na etapie tworzenia projektu PUL, a przyjęte rozwiązania podlegały dalszej dodatkowej analizie i ocenie w trakcie tworzenia prognozy oddziaływania na środowisko dla PUL.

W Prognozie Oddziaływania na Środowisko opisano, w jaki sposób dokonywano wyboru rozwiązań alternatywnych na poziomie konstruowania całego projektu PUL. Do oceny przedstawiony został tylko jeden wariant, najkorzystniejszy z punktu widzenia ochrony środowiska, ochrony przyrody (siedlisk przyrodniczych i siedlisk gatunków oraz gatunków) i gospodarki leśnej.

Pierwszym etapem tych procedur były decyzje Komisji Założeń Planu (KZP), zwołanej w dniu 29 kwietnia 2015 r. w celu ustalenia wytycznych i ogólnych zasad prowadzenia terenowych prac urządzeniowych. Podczas obrad Komisji uzgodniono ustalenia w sprawie wystąpienia do Regionalnego Dyrektora Ochrony Środowiska w Krakowie (Dyrektor RDOŚ) i Małopolskiego Państwowego Wojewódzkiego Inspektora Sanitarnego (Małopolski PWIS) w sprawie zakresu i szczegółowości prognozy oddziaływania planu urządzenia lasu na środowisko.

Najważniejszymi ustaleniami KZP były:

- podział na gospodarstwa, czyli jednostki regulacyjne, utworzone na podstawie dominujących funkcji pełnionych przez lasy, a także przyjętych celów gospodarowania (z uwzględnieniem możliwości produkcyjnych siedlisk leśnych);
- przyjęcie przeciętnych wieków rębności dla głównych gatunków drzew, wyznaczających przeciętny wiek osiągnięcia celu gospodarowania;
- przyjęcie sposobów zagospodarowania (określonych rodzajów rębni), typów drzewostanów (TD) oraz orientacyjnych składów gatunkowych upraw dla poszczególnych typów siedliskowych lasu i siedlisk przyrodniczych;



- określenie kryteriów i hierarchii kwalifikowania drzewostanów do przebudowy;
- przyjęcie średnich okresów odnowienia dla poszczególnych gospodarstw, które oznaczają przewidywany okres od zainicjowania odnowienia drzewostanu użytkowanego rębnią złożoną do cięcia uprzątającego i powstania uprawy lub młodnika.

Ustalenia zapadły w procesie dyskusji oraz zostały zapisane w formie protokołu z posiedzenia KZP (dołączonego do elaboratu).

Kolejnym etapem, na którym rozważano różne warianty rozwiązań, było sporządzenie wykazu projektowanych cięć rębnych wraz z mapą przeglądową cięć. Ostateczna wersja wykazu projektowanych cięć rębnych powstała w wyniku dogłębnej analizy, wielokrotnego uzgadniania i korygowania sposobów realizacji użytkowania rębnego w poszczególnych gospodarstwach, a wraz z tym w poszczególnych drzewostanach.

Przy określaniu lokalizacji planowanych cięć rębnych przestrzegano:

- wymogów ładu czasowego i przestrzennego;
- ograniczeń i nakazów prawnych wynikających z funkcji pełnionych przez poszczególne drzewostany;
- zasad i wytycznych zawartych w aktach normalizacji wewnętrznej w Lasach Państwowych (np. odnośnie wielkości zrębów, nawrotów cięć, długości okresów odnowienia, itp.);
- wytycznych KZP.

Optymalne zaplanowanie użytkowania zasobów drzewnych, regulowane etatem pozyskania, jest pochodną potrzeb wynikających z celów hodowlanych i ochronnych oraz ma zapewnić trwałość lasu i ciągłość produkcji.

Ostatnim etapem, na którym rozważano różne warianty, była Narada Techniczno-Gospodarcza (NTG), przeprowadzona 16 stycznia 2018 r., na której rozpatrywano m.in. warianty dotyczące intensywności projektowanego użytkowania przedrębego, użytkowania rębego oraz powierzchni odnowienia drzewostanów.

Przeprowadzona w Prognozie, której zakres i szczegółowość uzgodniono z Małopolskim PWIS i Dyrektorem RDOŚ, analiza wariantu najkorzystniejszego (optymalnego) z punktu widzenia ochrony zasobów przyrodniczych (siedlisk przyrodniczych, gatunków i siedlisk gatunków) oraz oddziaływania na warunki życia ludzi wskazuje na sposób oddziaływania PUL na środowisko oraz miejsca konfliktu pomiędzy gospodarką leśną, a wymaganiami ochrony przyrody i środowiska. Każdej ocenie negatywnej towarzyszą wskazania minimalizacji oddziaływania negatywnego bądź wskazania do rezygnacji z takiego zabiegu gospodarczego (o ile jest to tylko możliwe). W prognozie podkreślono również zalecenia modyfikujące prowadzenie gospodarki leśnej w stosunku do obiektów objętych ochroną, metody ochrony rzadkich i chronionych gatunków, jak również zalecenia mające na celu ochronę siedlisk przyrodniczych zawarte m.in. w Programie Ochrony Przyrody (POP).

Podsumowując należy stwierdzić, że przedstawiona wersja projektu PUL wraz z Prognozą Oddziaływania na Środowisko zawierają optymalne, możliwe do zastosowania rozwiązania



minimalizujące możliwy niekorzystny wpływ planowanych zabiegów gospodarczych na środowisko naturalne, wypracowane podczas konstruowania projektu PUL, konsultacji społecznych oraz tworzenia Prognozy.

Zgodnie z zapisem art. 7 ustawy z dnia 28 września 1991 r. o lasach, trwale zrównoważoną gospodarkę leśną prowadzi się według PUL. Dla celów planowania urządzeniowego przyjęto (według odpowiednich wytycznych paneuropejskich odnoszących się do poziomu operacyjnego) sześć kryteriów trwale zrównoważonej gospodarki leśnej oraz orientacyjne wskaźniki odpowiadające tym kryteriom:

**1.** Kryterium zachowania i odpowiedniego wzmocnienia zasobów leśnych i ich udziału w globalnym bilansie węgla – oznacza konieczność takiego planowania urządzeniowego, które zabezpiecza pożądaną ilość i jakość zasobów leśnych w horyzoncie średnio i długookresowym (poprzez wyważenie stosunku pozyskania do przyrostu), zmierza do utrzymania zapasu lub jego zwiększenia (do poziomu pożądanego ze względów ekonomicznych, ekologicznych i społecznych) oraz zwiększania lesistości, kiedy tylko może to przyczynić się do zwiększenia wartości ekonomicznych, ekologicznych, społecznych i/lub kulturowych,

**1.1.** Powierzchnia ogółem Nadleśnictwa Myślenice wynosi 11 518,55 ha, w tym grunty leśne zalesione 11 150,01 ha, leśne niezalesione 23,15 ha, związane z gospodarką leśną 229,39 ha. W wyniku prowadzonej planowej gospodarki leśnej powierzchnia leśna Nadleśnictwa nie ulegnie zmniejszeniu na koniec 10-letniego okresu gospodarczego.

**1.2.** Zapas miąższości drzewostanów na początku okresu gospodarczego (01.01.2018 r.) wynosi 3 568 861 m<sup>3</sup>. Wyliczony na koniec okresu (31.12.2027 r.) zapas wyniesie 3 902 765 m<sup>3</sup>, a więc przewidywany jest znaczący wzrost zasobów miąższości drzewostanów w Nadleśnictwie o ok. 9,4% (wyliczony w oparciu o tablice przyrostu drzewostanów). Przewidywany przeciętny wiek drzewostanów wzrośnie do poziomu 81 lat. Prognoza stanu zasobów drzewnych z zastosowaniem wskaźnika przyrostu bieżącego użytecznego, wskazuje na nieznacznie większy wzrost zasobów o 10,0%, do wartości 3 926 135 m<sup>3</sup>. Prognoza ta jest wiarygodniejsza, gdyż w Nadleśnictwie Myślenice dominują siedliska i gatunki, których możliwości produkcyjne mierzone przyrostem są w rzeczywistości wyższe niż wyliczone tradycyjnie na podstawie tablic zasobności i przyrostu drzewostanów. Planowany rozmiar miąższości użytkowania przedrębego przyjęto w wysokości 44,4% spodziewanego przyrostu miąższości (tabelarycznego) w drzewostanach nieplanowanych do użytkowania rębego, co ma zapewnić prawidłowe wykonanie cięć pielęgnacyjnych oraz pożądaną kierunek rozwoju zasobów drzewostanów przedrębnych i zachowanie zasady trwałości lasu. Zaprojektowany etat cięć rębnych wynika z potrzeb hodowlanych i ochronnych drzewostanów i jest nieco mniejszy (o ok. 8,5%) od etatu przyjętego w poprzednim PUL, ale zbliżony do obliczonego etatu optymalnego. Udział etatu użytków głównych w spodziewanym przyroście (tabelarycznym) wynosi – 68,2%, a przeciętna zasobność wynosząca obecnie 319,4 m<sup>3</sup>/ha, na koniec okresu gospodarczego (2027 r.) wzrośnie do poziomu – 349,3 m<sup>3</sup>/ha. Użytkowanie główne w okresie dziesięcioletnim wyniesie 603 296 m<sup>3</sup>



grubizny netto (brutto 725 596 m<sup>3</sup>), w tym w użytkowaniu rębny 273 296 m<sup>3</sup> netto oraz w użytkowaniu przedrębny 330 000 m<sup>3</sup> netto. Spodziewany przyrost miąższości grubizny (tabelaryczny) wyniesie w okresie 10-cio letnim 1 059 500 m<sup>3</sup> brutto.

Na podstawie powyższych wyliczeń można stwierdzić, że przyjęte rozwiązania z zakresu użytkowania rębego nie zagrażają trwałości i stabilności lasów Nadleśnictwa.

2. Kryterium utrzymania zdrowia i witalności ekosystemów leśnych – przy zastosowaniu przyjętych sposobów zagospodarowania oznacza konieczność takiego planowania urządzeniowego, które zmierza do jak najpełniejszego wykorzystania struktur i procesów naturalnych, popiera i utrzymuje różnorodność genetyczną, gatunkową i strukturalną oraz wykorzystuje gatunki drzew dostosowanych do warunków siedliskowych, w celu zwiększenia stabilności, żywotności i odporności lasów na niesprzyjające czynniki środowiskowe oraz wzmocnienia naturalnych mechanizmów regulacyjnych. Ustalenia projektu PUL dla Nadleśnictwa Myślenice przyczynią się do ochrony różnorodności na poziomie genetycznym, gatunkowym i ekosystemowym występujących tam gatunków roślin, zwierząt i siedlisk przyrodniczych. Podczas opracowania projektu PUL dla Nadleśnictwa Myślenice wykorzystano opracowanie glebowo-siedliskowe wykonane przez Pracownię Glebowo-Siedliskową BULiGL o/Kraków, wg stanu na 31 marca 1997 r. Informacje o występowaniu roślin i zwierząt pozwalają na sformułowanie wskazówek gospodarczych zapewniających ochronę różnorodności biologicznej lasów. Ważnym elementem zachowania różnorodności genetycznej jest protegowanie (na ile pozwalają warunki siedliskowe i skład gatunkowy drzewostanu) odnowienia naturalnego, które w Nadleśnictwie Myślenice jest szeroko realizowane.

W projekcie PUL dla drzewostanów rębnych, które przewidziano w latach 2018-2027 do użytkowania rębego, zaprojektowano różne rodzaje rębni dostosowane do siedlisk zajmowanych przez drzewostany, jak i określonych celów hodowlanych i potrzeb przebudowy. Są to rębnie: częściowa wielkopowierzchniowa IIa – udział 6,7%, częściowa pasowa IIb – 0,7%, gniazdowa częściowa IIIb – 3,1% oraz rębnia stopniowa gniazdowa udoskonalona IVd – 89,5%.

Zastosowane rębnie prowadzą do powstawania i utrzymywania drzewostanów zróżnicowanych gatunkowo i wiekowo.

W Nadleśnictwie Myślenice udział procentowy powierzchni drzewostanów zgodnych z siedliskiem wynosi 55,84%, częściowo zgodnych 40,84%, a niezgodnych 3,32%. Do drzewostanów o składzie gatunkowym niezgodnym z zajmowanym siedliskiem (370,25 ha) zakwalifikowano głównie drzewostany z panującymi: dębem czerwonym, robiną oraz brzoza i modrzewiowe na wszystkich siedliskach, drzewostany z przewagą sosny na siedliskach lasowych (LG, LMG, Lwyż, LMwyż) drzewostany olchowe na siedliskach Lwyż i Lw oraz drzewostany świerkowe na siedliskach LMG i LG. Do pełnej, intensywnej przebudowy zakwalifikowano 6 drzewostanów świerkowych uszkodzonych przez owady, o niskiej jakości hodowlanej oraz niskim zadrzewieniu oraz jeden zamierający drzewostan jesionowy niezgodny z siedliskiem, które wymagają



pilnej przebudowy (na powierzchni ogólnej 31,53 ha) w formie użytkowania rębego. Do przebudowy częściowej w ramach cięć pielęgnacyjnych zaproponowano 10 drzewostanów mieszanych o łącznej powierzchni 42,10 ha z przewagą świerka, nieznacznie uszkodzonych przez owady i zaznaczonym odnowieniem naturalnym, które nie wymagają intensywnych cięć i odnowienia.

3. Kryterium utrzymania i wzmocnienia produkcyjnych funkcji lasu – oznacza konieczność takiego planowania urządzeniowego, które zmierza do zapewnienia odpowiedniego poziomu pozyskania produktów leśnych, zarówno drzewnych jak i nie drzewnych (w rozmiarze nie większym niż możliwy do utrzymania przez długi okres czasu) oraz odpowiedniej infrastruktury (w celu sprawnego dostarczania dóbr i usług), przy równoczesnej minimalizacji negatywnego oddziaływania na środowisko. Przyjęte etaty użytkowania rębego i przedrębego w okresie dziesięcioletnim w ilości 725 596 m<sup>3</sup> grubizny brutto zapewniają z jednej strony odpowiedni poziom pozyskania produktów drzewnych i realizację produkcyjnych funkcji lasu, a jednocześnie przy przyroście (tabelarycznym) na poziomie 1 059 500 m<sup>3</sup> brutto zapewnią wzrost zasobów drzewnych.

4. Kryterium zachowania, ochrony i odpowiedniego wzmocnienia biologicznej różnorodności w ekosystemach leśnych – oznacza konieczność takiego planowania urządzeniowego, które preferuje:

- odnowienia naturalne, jeżeli tylko występują warunki zapewniające odpowiednią ilość i jakość zasobów leśnych, a także, gdy istniejące proveniencje drzew cechują się odpowiednią jakością w odniesieniu do siedliska,
- gatunki rodzime i lokalne (dobrze dostosowane do miejscowych warunków siedliskowych) w odnowieniach i zalesieniach,
- różnorodność, zarówno w obrębie struktury powierzchniowej jak i pionowej oraz różnorodność gatunkową – w leśnej działalności gospodarczej, a tam gdzie to możliwe również zachowanie i odtwarzanie różnorodności krajobrazu,
- pozostawianie obumarłych drzew stojących i leżących, drzew dziuplastych, kęp starodrzewów i rzadkich gatunków drzew, w ilościach i rozmieszczeniu koniecznym dla zapewnienia różnorodności biologicznej z uwzględnieniem potencjalnego oddziaływania na zdrowotność i stabilność lasów oraz ekosystemów sąsiadujących z lasami,
- ochronę cennych biotopów, m.in. źródlisk, młak i bagien.

W projekcie PUL dla Nadleśnictwa Myślenice zasadniczym sposobem zagospodarowania (na blisko 90% powierzchni) jest zastosowanie rębni stopniowej gniazdowej udoskonalonej IVd. Rębnia ta charakteryzuje się m.in długim i bardzo długim okresem odnowienia (przyjęto od 35 do 60 (50) lat) wykorzystaniem odnowienia naturalnego, kształtowaniem złożonej struktury gatunkowej, wiekowej i przestrzennej w drzewostanach wielogatunkowych, z dużym udziałem Jd, na siedliskach: Lwyż, LMwyż, LG, LMG, BMG. W litych drzewostanach bukowych zaprojektowano, rębnie częściowe IIa i IIb. Rębnie te charakteryzują się średnim okresem odnowienia (15 – 25 lat), oraz wykorzystaniem odnowienia naturalnego. Wymienione rębnie częściowe zostały zastosowane również jako kontynuację rębni, zaprojektowanych w poprzednim PUL. Dodatkowo zaprojektowano rębnię gniazdową częściową (IIIb) z okresem



odnowienia 15-25 (20) lat z wykorzystaniem jej przy wprowadzaniu domieszek do litych buczyn. Postępowanie oparte na szczegółowych wytycznych hodowlanych, określonych w Zasadach Hodowli Lasu oraz Rozporządzeniu Ministra Środowiska z dnia 18 grudnia 2017 r. w sprawie wymagań dobrej praktyki w zakresie gospodarki leśnej (Dz.U. 2017 poz. 2408) zapewni spełnienie wymienionych wcześniej postulatów.

5. Kryterium zachowania i odpowiedniego wzmocnienia funkcji ochronnych w zagospodarowaniu lasów (szczególnie w odniesieniu do gleby i wody) – oznacza konieczność takiego planowania urządzeniowego, które zapewni dominację funkcji ochronnych w rezerwach przyrody, lasach ochronnych (głównie wodochronnych, glebochronnych lub w granicach administracyjnych miast i wokół miast) i najcenniejszych siedliskach (szczególnie łęgowych, bagiennych i wilgotnych), a także ich odpowiednie uwzględnianie w pozostałych lasach. Gwarantuje to trwałe utrzymanie warstwy drzew (trwałość lasu) i możliwość ciągłego spełniania zadań ochronnych (głównie wodochronnych i glebochronnych). Przyjęte sposoby zagospodarowania (rębnie) oraz szczegółowe wskazówki gospodarcze mają za zadanie również wzmocnienie tych funkcji poprzez ochronę przeciwoerozyjną gleb, retencjonowanie wody i korzystny wpływ na jej obieg oraz oczyszczanie wód powierzchniowych.
6. Kryterium utrzymania innych funkcji i uwarunkowań społeczno-ekonomicznych wymaga przede wszystkim sprecyzowania i realizacji odpowiedniej strategii społeczno-gospodarczej na poziomie kraju, a następnie regionów. Na poziomie Nadleśnictwa Myślenice w planowaniu urządzeniowym należy dążyć do:
- zwiększania udziału społeczności lokalnej w określaniu roli lasów w miejscowym zagospodarowaniu przestrzennym, w podejmowaniu decyzji dotyczących trwałej i zrównoważonej gospodarki leśnej,
  - udostępniania lasów dla celów zdrowotno-rekreacyjnych (szlaki turystyczne, miejsca postoju, parkingi, urządzenia turystyczne, ścieżki rowerowe, ścieżki konne),
  - udostępniania lasów dla celów dydaktycznych (izby i ścieżki przyrodnicze, lekcje przyrody w lesie, badania naukowe).
  - promocji trwale zrównoważonej gospodarki leśnej (foldery, programy ochrony przyrody, prelekcje).

### **3. *Opiniowanie, udział społeczeństwa w strategicznej ocenie oddziaływania na środowisko. Informacja o tym, w jaki sposób zostały wzięte pod uwagę i w jakim zakresie zostały uwzględnione zgłoszone uwagi i wnioski.***

Zgodnie z ustawą z dnia 3 października 2008 r. o udostępnianiu informacji o środowisku i jego ochronie, udziale społeczeństwa w ochronie środowiska oraz o ocenach oddziaływania na środowisko (Dz.U. z 2017 r. poz. 1405 – tekst jednolity), oraz treścią Instrukcji Urządzania Lasu wprowadzonej Zarządzeniem Nr 55 Dyrektora Generalnego Lasów Państwowych z dnia 21 listopada 2011 r.– konieczne było dokonanie strategicznej oceny oddziaływania projektu PUL na środowisko oraz na obszary Natura 2000.



Projekt PUL dla Nadleśnictwa Myślenice wraz z Prognozą Oddziaływania na Środowisko zostały poddane opiniowaniu przez Dyrektora RDOŚ i Małopolskiego PWIS – oba organy wydały pozytywne opinie.

Udział społeczeństwa w opracowaniu projektu PUL zrealizowany został zgodnie z ustawą z dnia 3 października 2008 r. o udostępnianiu informacji o środowisku i jego ochronie, udziale społeczeństwa w ochronie środowiska oraz o ocenach oddziaływania na środowisko oraz zgodnie z treścią Instrukcji Urządzania Lasu wprowadzonej Zarządzeniem Nr 55 Dyrektora Generalnego Lasów Państwowych z dnia 21 listopada 2011 r., w następujący sposób:

- ogłoszenie o przystąpieniu do sporządzenia projektu PUL dla Nadleśnictwa Myślenice na lata 2018-2027 wraz z Prognozą Oddziaływania na Środowisko zostało opublikowane w Biuletynie Informacji Publicznej (BIP) RDLP w Krakowie (*ogłoszenie w BIP w dniu 13.04.2015 r.*) oraz w lokalnej prasie (*ogłoszenie w Gazecie Wyborczej z dnia 17.03.2015 r.*)
- ogłoszenie informacji o wyłożeniu do wglądu protokołu KZP do projektu Planu Urządzenia Lasu Nadleśnictwa Myślenice na lata 2018-2027 opracowywanego wg stanu na 1.01.2018 oraz o sposobie, miejscu i terminie składania uwag i wniosków do opracowania oraz o właściwości Dyrektora RDLP w Krakowie do rozpatrywania tych uwag i wniosków – zostało opublikowane w BIP RDLP w Krakowie (*ogłoszenie w dniu 23.06.2015 r.*) oraz w lokalnej prasie (*ogłoszenie w Gazecie Wyborczej z dnia 30.06.2015 r.*)
- ogłoszenie informacji o terminie i miejscu wyłożenia do wglądu „Projekt planu urządzenia lasu dla Nadleśnictwa Myślenice na lata 2018-2027 wraz z Prognozą Oddziaływania na Środowisko” i o sposobie, miejscu i terminie składania uwag i wniosków do „Projektu...”, oraz o właściwości Dyrektora RDLP w Krakowie do rozpatrywania tych uwag i wniosków – opublikowane zostało BIP RDLP w Krakowie (*ogłoszenie w dniu 2.03.2018 r.*) oraz w lokalnej prasie (*ogłoszenie w Gazecie Krakowskiej z dnia 1.03.2018 r.*). „Projekt planu urządzenia lasu dla Nadleśnictwa Myślenice na lata 2018-2027 wraz z Prognozą Oddziaływania na Środowisko” wyłożono do wglądu w siedzibie Nadleśnictwa Myślenice i biurze RDLP w Krakowie w okresie od 7 marca do 29 marca 2018 r.

Przed skierowaniem projektu PUL do zatwierdzenia przez ministra właściwego do spraw środowiska, sporządzone zostało niniejsze pisemne „Podsumowanie projektu PUL”, o którym mowa w art. 55, ust. 3 ww. ustawy z dnia 3 października 2008 r.

**a) Informacje o sposobie wykorzystania i zakresie uwzględnienia ustaleń zawartych w Prognozie Oddziaływania na Środowisko.**

W całości przyjęto do projektu PUL proponowane rozwiązania mające na celu zapobieganie i ograniczenie negatywnych oddziaływań zapisów planu na środowisko.

W POP zamieszczono zalecenia modyfikujące prowadzenie gospodarki leśnej w stosunku do obiektów objętych ochroną, przedstawiono metody ochrony rzadkich



i chronionych gatunków, jak również podano zalecenia mające na celu ochronę siedlisk przyrodniczych.

***b) Informacje o opinii organów, o których mowa w art. 57, 58 ustawy oraz sposobie i zakresie ich wykorzystania. Opinie właściwych organów (RDOŚ i Małopolskiego PWIS).***

W toku prowadzonego postępowania organy upoważnione ustawowo do opiniowania projektu PUL, na wniosek Dyrektora RDLP w Krakowie, wydały stosowne opinie:

– Małopolski PWIS zaopiniował pozytywnie projekt PUL wraz z Prognozą Oddziaływania na Środowisko i nie wniósł uwag do jego zapisów (pismo NS.9022.20.4.2018 z dnia 3.04.2018 r.).

– Dyrektor RDOŚ w Krakowie zaopiniował pozytywnie projekt PUL wraz z Prognozą Oddziaływania na Środowisko, nie wnosząc przy tym uwag merytorycznych, warunkując swoją opinię przestrzeganiem zasad i zaleceń zapisanych w przedmiotowym opracowaniu (pismo OP.II.611.7.2018.MSk. z dnia 27.04.2018 r.).

***c) Uwagi i wnioski wynikające z udziału społeczeństwa w opracowaniu projektu planu***

W całym okresie prowadzenia postępowania nad tworzeniem projektu PUL dla Nadleśnictwa Myślenice na lata 2018-2027 wraz z Prognozą Oddziaływania na Środowisko nie wpłynęły wnioski ani uwagi dotyczące tworzenia ww. dokumentu. W związku z powyższym Dyrektor RDLP w Krakowie nie zwoływał Komisji Projektu Planu (KPP).

***d) Wyniki postępowania dotyczące transgranicznego oddziaływania na środowisko.***

Biorąc pod uwagę brak negatywnego oddziaływania zadań wynikających z projektu PUL Nadleśnictwa Myślenice stwierdzono, iż realizacja zadań nie będzie powodować negatywnych oddziaływań transgranicznych.

***e) Propozycje dotyczące metod i częstotliwości przeprowadzania monitoringu skutków realizacji postanowień dokumentu.***

Stosownie do zapisów art. 55. ust. 5 ustawy z dnia 3 października 2008 r. o udostępnianiu informacji o środowisku i jego ochronie, udziale społeczeństwa w ochronie środowiska oraz o ocenach oddziaływania na środowisko Dz.U. z 2017 r. poz. 1405 – tekst jednolity) - organ opracowujący projekt dokumentu jest obowiązany prowadzić monitoring skutków realizacji postanowień przyjętego dokumentu w zakresie oddziaływania na środowisko, zgodnie z częstotliwością i metodami, o których mowa w art. 55. ust. 3 pkt 5 ww. ustawy.

Do monitorowania realizacji zadań określonych przez Ministra Środowiska w sprawie zatwierdzenia PUL zostanie wykorzystany niżej wymieniony system kontroli istniejący w Lasach Państwowych:





- Analiza gospodarki leśnej minionego okresu (z wykorzystaniem danych nowej taksacji, wyników kontroli organów kontrolnych Lasów Państwowych i analiz Zespołu Ochrony Lasu) sporządzona na zakończenie okresu 10-cio letniego obowiązywania planu, zamieszczona w następnym PUL, jako monitoring długookresowy.
- Wydział RDLP w Krakowie właściwy w sprawach kontroli przeprowadzi okresowe kontrole realizacji zadań gospodarczych i ochronnych wynikających z PUL (na koniec okresu obowiązywania planu). Kontrolowana będzie wtedy cała działalność Nadleśnictwa: m. in. realizacja PUL, prawidłowość wykonania zabiegów hodowlanych, działania z ochrony lasu i ochrony przyrody. Będą przeprowadzane również kontrole problemowe (doraźne) dotyczące realizacji wybranego zakresu gospodarki leśnej.
- Wydziały merytoryczne RDLP wykonują kontrole problemowe i kontrole bieżące w zakresie swojego działania.
- W Nadleśnictwie realizacja zadań PUL kontrolowana jest bezpośrednio w każdym leśnictwie przez kierownictwo Nadleśnictwa.

Zakres monitoringu skutków realizacji postanowień PUL, wykonywanego w ramach ww. systemu kontroli:

- kontrola rozmiaru i sposobu wykonania cięć w użytkowaniu rębnym w odniesieniu do propozycji zawartych w PUL (np. pozostawienie biogrup, drzew dziuplastych, ekotonów, pozostawianie drzew o charakterze biocenotycznym) w szczególności wynikających z zasad ochrony przyrody,
- kontrola poprawności wykonania zabiegów pielęgnacyjnych (czyszczenia, trzebieże), z uwzględnieniem ochrony siedlisk i gatunków,
- analiza rodzajów wykonanych rębni w odniesieniu do rębni zapisanych w PUL,
- analiza składu gatunkowego upraw w porównaniu do składów zaprojektowanych w PUL, w tym na siedliskach przyrodniczych, analiza składu gatunkowego starszych drzewostanów, w których będą wykonywane cięcia pielęgnacyjne
- kontrola przestrzegania wytycznych dotyczących ochrony gatunków i ich siedlisk przy wykonywaniu zabiegów gospodarczych, występowania gatunków i siedlisk chronionych.


#### **4. Załączniki.**

- a) Opinia Dyrektora RDOŚ w Krakowie.
- b) Opinia Małopolskiego PWIS.
- c) Kopia ogłoszenia w lokalnej prasie informacji o przystąpieniu do sporządzenia projektu PUL dla Nadleśnictwa Myślenice na lata 2018-2027 wraz z Prognozą Oddziaływania na Środowisko.
- d) Kopia ogłoszenia o przystąpieniu do sporządzenia projektu PUL dla Nadleśnictwa Myślenice na lata 2018-2027 wraz z Prognozą Oddziaływania na Środowisko, opublikowanego w Biuletynie Informacji Publicznej (BIP) RDLP w Krakowie.




- e) Kopia ogłoszenia w lokalnej prasie informacji o wyłożeniu do wglądu protokołu Komisji Założeń Planu do projektu Planu Urządzenia Lasu Nadleśnictwa Myślenice na lata 2018-2027 wraz z Prognozą Oddziaływania na Środowisko oraz o sposobie, miejscu i terminie składania uwag i wniosków do opracowania oraz o właściwości Dyrektora RDLP w Krakowie do rozpatrywania tych uwag i wniosków.
- f) Kopia ogłoszenia o wyłożeniu do wglądu protokołu Komisji Założeń Planu do projektu Planu Urządzenia Lasu Nadleśnictwa Myślenice na lata 2018-2027 wraz z Prognozą Oddziaływania na Środowisko i o sposobie, miejscu i terminie składania uwag i wniosków do opracowania oraz o właściwości Dyrektora RDLP w Krakowie do rozpatrywania tych uwag i wniosków, opublikowanego w Biuletynie Informacji Publicznej (BIP) RDLP w Krakowie.
- g) Kopia ogłoszenia w lokalnej prasie informacji o terminie i miejscu wyłożenia do wglądu „Projekt planu urządzenia lasu dla Nadleśnictwa Myślenice na lata 2018-2027 wraz z Prognozą Oddziaływania na Środowisko” i o sposobie, miejscu i terminie składania uwag i wniosków do „Projektu...”, oraz o właściwości Dyrektora RDLP w Krakowie do rozpatrywania tych uwag i wniosków.
- h) Kopia ogłoszenia o terminie i miejscu wyłożenia do wglądu „Projekt planu urządzenia lasu” dla Nadleśnictwa Myślenice na lata 2018-2027 wraz z Prognozą Oddziaływania na Środowisko i o sposobie, miejscu i terminie składania uwag i wniosków do „Projektu...”, oraz o właściwości Dyrektora RDLP w Krakowie do rozpatrywania tych uwag i wniosków, opublikowanego w Biuletynie Informacji Publicznej (BIP) RDLP w Krakowie.

Sporządził:

Główny specjalista Służby Leśnej  
Zespół ds. Urządzania Lasu  
i Geomatyki  
  
Dariusz Szmigiel

Zatwierdził:

Z upoważnienia Dyrektora  
RDLP w Krakowie  
Zastępca Dyrektora  
ds. Gospodarki Leśnej  
  
Tadeusz Drogon







**REGIONALNY DYREKTOR  
OCHRONY ŚRODOWISKA  
W KRAKOWIE**

OP.II.611. 7 .2018.MSk

Kraków, dnia 27 kwietnia 2018 r.



**Szanowny Pan  
Tadeusz Dragon  
Zastępca Dyrektora ds. Gospodarki Leśnej  
Regionalna Dyrekcja  
Lasów Państwowych  
w Krakowie**

*Szanowny Panie Dyrektorze,*

**Dotyczy: opinii w sprawie Planu Urządzenia Lasu dla Nadleśnictwa Myślenice na okres 01.01.2008 – 31.12.2017.**

W odpowiedzi na wniosek znak: OZ.6004.5.2016 dotyczący wydania opinii do planu urządzania lasu (dalej PUL) dla Nadleśnictwa Myślenice na okres gospodarczy od 01.01.2018 – 31.12.2027 oraz po przedłożeniu prognozy oddziaływania na środowisko sporządzonej dla tego planu według stanu na dzień 01.01.2018 r., stosownie do art. 54 ust. 1 i art. 57 ust. 1 pkt 2 ustawy z dnia 3 października 2008 r. o udostępnianiu informacji o środowisku i jego ochronie, udziale społeczeństwa w ochronie środowiska oraz ocenach oddziaływania na środowisko (Dz. U. z 2017r. poz. 1405 z późn. zm.) poniżej przedstawiam opinię w przedmiotowej sprawie.

Nadleśnictwo Myślenice położone jest w całości na terenie województwa małopolskiego, obejmując obszar 11 518,55 ha. Szczególnie cenne przyrodniczo fragmenty Nadleśnictwa Myślenice objęte są ochroną w formie:

- 6 rezerwatów przyrody: „Cieszynianka” (na gruntach Nadleśnictwa 10,27 ha rezerwatu i 11,93 ha otuliny), „Kozie Kąty” (na gruntach Nadleśnictwa 24,21 ha), „Las Gościbia” (na gruntach Nadleśnictwa 282,46 ha), „Na Policy” (na gruntach Nadleśnictwa 13,21 ha), „Skołczanka” (na gruntach Nadleśnictwa 36,52 ha), „Zamczysko nad Rabą” (na gruntach Nadleśnictwa 1,35 ha);
  - 4 obszarów Natura 2000: Pasma Policy PLB120006 (na gruntach Nadleśnictwa 331,20 ha), Na Policy PLH120012 (na gruntach Nadleśnictwa 14,94 ha), Skawiński Obszar Łąkowy PLH120079 (na gruntach Nadleśnictwa 5,41 ha), Dębnicko Tyniecki Obszar Łąkowy PLH120052 (na gruntach Nadleśnictwa 36,52 ha);
  - Bielańsko – Tyniecki Park Krajobrazowy (na gruntach Nadleśnictwa około 218,00 ha)
  - Południowomałopolskiego Obszaru Chronionego Krajobrazu (na gruntach Nadleśnictwa ok. 2999,70 ha);
  - 4 użytków ekologicznych: Mokradło śródleśne, Młaka źródłiskowa, Las Krzyszkowicki, Polana Sucha;
  - 1 strefy ochrony ostoi miejsc rozrodu i regularnego przebywania ptaków,
  - oraz 20 pomników przyrody leżących na gruntach Nadleśnictwa.
- Inne formy ochrony przyrody w zasięgu terytorialnym Nadleśnictwa Myślenice zlokalizowane są poza gruntami którymi zarządza Nadleśnictwo.



Ponadto na terenie Nadleśnictwa Myślenice stwierdzono następującą liczbę chronionych gatunków grzybów, roślin i zwierząt: 85 gatunków roślin chronionych, 7 gatunków grzybów, 242 gatunki zwierząt chronionych.

W trakcie analizy otrzymanego projektu PUL Regionalna Dyrekcja Ochrony Środowiska w Krakowie przeanalizowała również zapisy następujących dokumentów związanych z tworzonymi planami dla obszarów Natura 2000 i Parku Krajobrazowego, zlokalizowanymi na ww. terenie:

- zarządzenie Regionalnego Dyrektora Ochrony Środowiska w Krakowie z dnia 12 grudnia 2014 r. w sprawie ustanowienia planu zadań ochronnych dla obszaru Natura 2000 Pasma Policy PLB120006 (Dz.Urz. Woj. Małopolskiego z 2014 r. poz. 7150) wraz z dokumentacją dotyczącą planu zadań ochronnych dla obszaru Natura 2000 Pasma Policy PLB120006,
- zarządzenie Regionalnego Dyrektora Ochrony Środowiska w Krakowie z dnia 12 stycznia 2015 r. w sprawie ustanowienia planu zadań ochronnych dla obszaru Natura 2000 Na Policy PLH120012 (Dz.Urz. Woj. Małopolskiego z 2015 r. poz. 231), wraz z dokumentacją dotyczącą planu zadań ochronnych dla obszaru Natura 2000 Na Policy PLH120012
- dokumentacja przyrodnicza i projekt planu ochrony dla Bielańsko Tynieckiego Parku Krajobrazowego.

Zgodnie z Zarządzeniem Regionalnego Dyrektora Ochrony Środowiska w Krakowie z dnia 12 stycznia 2015 roku w sprawie ustanowienia planu zadań ochronnych dla obszaru Natura 2000 Na Policy PLH120012 (Dz.U. z 2015 r., poz. 231) obszar ten obejmuje północne stoki masywu Policy. Siedliska przyrodnicze będące przedmiotami ochrony to: ziólorośla górskie i ziólorośla nadrzeczne, kwaśne buczyny, żyzne buczyny, górskie bory świerkowe, jaworzyny i lasy klonowo-lipowe na stromych stokach i zboczach. Gatunkiem rośliny, dla której obszar Natura 2000 Na Policy jest ważną ostoją, jest tojad morawski. Obszar jest również cenny ze względu na występowanie 2 gatunków chrząszczy: biegacza urozmaiconego i sichrawy karpackiej. Przedmiotami ochrony obszaru są również regularnie widywane w paśmie Policy trzy gatunki dużych drapieżników: niedźwiedź, wilk i ryś. Lokalizacja i znaczny stopień zalesienia obszaru powoduje, że jest on istotnym elementem krajowych korytarzy ekologicznych szczególnie istotnych dla zachowania ciągłości sieci Natura 2000 a wykorzystywanych między innymi przez duże drapieżniki. Plan zadań ochronnych jako główne zagrożenia związane z gospodarką leśną dla siedlisk leśnych, wskazuje:

- Zaniechanie dotychczasowej gospodarki leśnej
- Prowadzenie nasadzeń drzew niezgodnych z siedliskiem, tworzenie kolejnych szlaków zrywkowych, usuwanie drzew przestojowych i martwego drewna w stopniu wykraczającym poza właściwy dla siedliska,
- Zbyt intensywną wycinkę drzew wynikającą z występowania klęsk żywiołowych i innych czynników zagrażających trwałości lasów (np. gradacji szkodników)
- Przypadkowe zniszczenie krzewów wiciokrzewu w trakcie prac leśnych.

Działaniem ochronnym, wskazanym w PZO dla siedlisk leśnych kwaśnych i żyznych buczyn oraz górskich borów świerkowych (na gruntach zarządzanych przez Nadleśnictwo) jest utrzymanie dotychczasowej formy i intensywności użytkowania lasu. Prowadzenie gospodarki leśnej zgodnie z planem urządzenia lasu w dotychczasowej formie i intensywności, utrzymanie obszarów ochronnych i szlaków zrywkowych na dotychczasowym poziomie. Zwiększenie udziału martwego drewna w siedliskach, oraz pozostawianie drzew biocenotycznych do naturalnego rozkładu - dążenie do zwiększenia średniego udziału martwego drewna (leżącego i stojącego) do 10-20 m<sup>3</sup>/ha, a także wycięcie części drzew i krzewów znajdujących się w sąsiedztwie wiciokrzewu czarnego powodujących nadmierne zacienienie.

Z powierzchni obszaru Natura 2000 Na Policy PLH120012 - 765,75 ha, 14,94 ha leży na gruntach będących z zarządzie Nadleśnictwa Myślenice. Na omawianym terenie z siedlisk „naturowych” występuje siedlisko górskiego boru świerkowego (9410) na którym nie



zaplanowano zabiegów gospodarczych z uwagi na jego położenie na terenie rezerwatu. Nie stwierdzono również, aby realizacja prac gospodarczych wskazanych w PUL spowodowała wpływ na duże drapieżniki w obszarze. Zgodnie z zapisami PZO podjęte zostały również działania mające na celu szkolenia dla służby leśnej i pracowników leśnych z zakresu: rozpoznawania krzewów wiciokrzewu czarnego, imago i kolebek poczwarkowych siewnicy karpackiej oraz biologii tego gatunku, zagrożeń dla gatunku i sposobu prowadzenia prac leśnych niezagrażających siedliskom siewnicy.

Dokonana analiza wskazuje, że realizacja zapisów planu przy uwzględnieniu działań minimalizujących wskazanych w PUL oraz dalszej części opinii nie będzie powodowała istotnego negatywnego oddziaływania zapisów planu urządzenia lasu na przedmioty ochrony występujące w obszarze Natura 2000 Na Policy PLH120012.

Dokonano również analizy zarządzenia Regionalnego Dyrektora Ochrony Środowiska w Krakowie z dnia 12 grudnia 2014 r. w sprawie ustanowienia planu zadań ochronnych dla obszaru Natura 2000 Pasma Policy PLB120006 które wskazuje, że zasadniczym celem ochrony obszaru Natura 2000 Pasma Policy PLB 120006 jest utrzymanie dobrego stanu populacji ptaków (głuszec, sóweczka, dzięcioł białostrzygi, dzięcioł trójpalczasty, drozd obrożny) - przedmiotów ochrony obszaru, poprzez zachowanie odpowiednich siedlisk dla tych zwierząt. Biorąc pod uwagę charakter zabiegów gospodarczych (pielęgnacja drzewostanów, rębnie złożone i stopniowa przebudowa), zaplanowanych w najbliższym sąsiedztwie miejsc występowania ptaków można wnioskować, że zapisy projektu planu urządzenia lasu nie stwarzają zagrożeń i nie spowodują negatywnego oddziaływania na te gatunki i związane z nim siedliska. Zabiegi gospodarcze nie spowodują zmniejszenia arealu występowania gatunków, jednocześnie nie wpłyną na aktualny stan populacji chronionych ptaków, występujących na chronionym obszarze. Zabiegi związane z gospodarką leśną nie zaburzają spójności czynników strukturalnych i funkcjonalnych warunkujących zrównoważone trwanie populacji gatunków, dla ochrony, których zaprojektowano obszar Natura 2000.

Głuszec – gatunek chroniony w obszarze Pasma Policy PLB 120006 zajmuje bory świerkowe stare, prześwietlone o zwarciu luźnym lub przerywanym z grupowo występującym podszytem, lecz w ilości nie większej niż 20 % powierzchni drzewostanu. Podstawowymi zagrożeniami związanym z gospodarką leśną jakie podaje plan zadań ochronnych dla obszaru Natura 2000 Pasma Policy PLB 120006, są m.in. działania z zakresu gospodarki leśnej wynikające z występowania klęsk żywiołowych i innych czynników zagrażających trwałości lasów (np. gradacji szkodników), a także płoszenie ptaków w trakcie prowadzenia prac z zakresu gospodarki leśnej w okresie toków, gniazdowania i wodzenia piskląt. W celu zachowania i poprawy siedlisk występowania głuszca, według planu zadań ochronnych należy:

- pozostawiać w miarę możliwości bez sztucznych odnowień (do naturalnej sukcesji) istniejące płazowiny, wiatrolomy i halizny z uwzględnieniem potrzeby utrzymania trwałości lasu i wymagań ekologicznych głuszca,
- w ramach cięć pielęgnacyjnych dążyć do zmniejszenia zwarcia, drzewostanów iglastych do umiarkowanego,
- przerzedzać podszyt i odnowienia w miejscach występowania borówki z pozostawieniem pasów i grup zwartego podszytu o szerokości kilku metrów,
- w miejscach stwierdzenia tokowisk przestrzegać przepisy obowiązujące w strefach ochronnych (należy tutaj wspomnieć, że wokół tokowisk głuszców obowiązuje strefa ochronna: cały rok w promieniu 200 m, a od 1 lutego do 31 maja w promieniu 500 m od tokowiska, dlatego prace związane z pozyskiwaniem drewna należy prowadzić po tym okresie.),
- inne działania z zakresu gospodarki leśnej prowadzić zgodnie z planem urządzenia lasu w kierunku hodowli stabilnych drzewostanów.

Biorąc powyższe pod uwagę należy wskazać, że rozkład przestrzenny i rodzaj wykonywanych zabiegów, warunkują utrzymanie siedlisk typowych dla głuszca oraz innych ptaków chronionych w obszarze Pasma Policy.

W większości wydzieleń zlokalizowanych w obszarze Natura 2000 zwarcie drzewostanów jest umiarkowane, a w niektórych nawet przerywane i luźne co jest korzystne dla głuszca. Ponadto uwzględnianie w prowadzonych pracach zapisów planu urządzenia lasu oraz wskazań przedstawionych w niniejszej opinii wraz z czasowym ograniczeniem prac pozwoli na utrzymanie stanu populacji głuszca na omawianym terenie. Zatem biorąc powyższe pod uwagę nie przewiduje się istotnego negatywnego oddziaływania PUL na stan zachowania populacji tego gatunku w ww. obszarze Natura 2000.

Ponadto należy również wskazać, że głuszcę stwierdzano także w (stanowiska i tokowiska) poza obszarem Natura 2000 Pasma Policy PLB 120006 w leśnictwie Sidzina w których zaplanowano różnego rodzaju zabiegi w postaci cięć pielęgnacyjnych oraz rębni w większości rębni IV. Z uwagi na fakt, iż głuszcę preferuje rozluźnione partie drzewostanów wskazane jest w drzewostanach starszych wyższych pięter użytkowanych gospodarczo również utrzymywanie przerywanego zwarcia, prześwietlanie w celu stymulacji rozwoju borówek, oraz utrzymywanie pokrycia podszytu w przedziale 10-20 %. W trakcie ewentualnych zabiegów pielęgnacyjnych należy dążyć do zachowania martwego drewna, złomów, wykrotów i leżących kłód.

Występowanie drzewostanów świerkowych limituje występowanie głuszca. Nadrzędnym celem ochrony głuszca w obszarze o charakterze ostoi powinna być ochrona populacji i zajmowanego przez niego siedliska. Szczególnie istotna w odniesieniu do głuszca jest lokalizacja istniejących, czynnych tokowisk oraz wyznaczenie obszarów potencjalnych tokowisk, w tym obszarów historycznych tokowisk i wykonywanie w miejscach tych niezbędnych zabiegów gospodarczych prowadzących do utrzymania areny tokowiska w niezmiennym stanie.

W zależności od znaczenia danego drzewostanu dla populacji głuszca (np. jako tokowisko lub miejsce gniazdowania), a także biorąc pod uwagę jego cechy (wiek, zwarcie, skład gatunkowy, udział podszytu i podrostu, runo) oraz wysokość n.p.m. (preferowane drzewostany powyżej 800 m n.p.m.) należy podjąć odpowiednie działania - bądź to wyłączyć dany drzewostan z użytkowania rębego (jeśli drzewostan stanowi optymalny biotop głuszca), bądź zmodyfikować prowadzone cięcia i ich terminy względem terminów tokowisk głuszca i wychowu młodych (najkorzystniejszy okres prowadzenia prac leśnych w ostojach głuszca to jesień) oraz względem poprawy i optymalizacji składu gatunkowego, oraz struktury wiekowo - przestrzennej (m. in. duży udział przestojów powyżej 100 lat, struktura odnowienia w kępach, zwarcie przerywane, niskie zagęszczenie drzew, przeważający udział świerka, ograniczenie wprowadzania buka). Zaleca się, żeby na etapie pielęgnacji drzewostanu (CW, TW, TP) kształtować umiarkowane zwarcie drzewostanu świerkowego oraz kształtować strukturę przestrzenną biogrup świerkowych z pozostawieniem luk w których mogą rozwijać się płaty borówczysk. Zaleca się również zmniejszanie udziału buka w składzie gatunkowym na korzyść świerka i jodły. Należy zwrócić uwagę, że głuszcę jest związany z borami świerkowymi w starszym wieku, który cechuje się rozluźnioną strukturą przestrzenną drzewostanu (zwarcie przerywane lub umiarkowane, luki, mniejsze zagęszczenie drzew). Biorąc powyższe pod uwagę zabieg TP powodujący rozluźnienie zwarcia skutkować może zwiększeniem dostępności tego drzewostanu dla występujących w tym rejonie głuszców. Podkreślić należy, iż w przypadku lokalizacji tokowiska głuszca, fakt ten należy zgłosić tutejszej Dyrekcji oraz Komitetowi Ochrony Kuraków, celem rozpoznania uwarunkowań środowiskowych danego tokowiska, zaplanowaniem bądź modyfikacją działań gospodarczych zapewniających optymalne kształtowanie areny tokowiska oraz objęcie jej strefą ochronną.

Zatem należy przestrzegać następujących wskazań w odniesieniu do gospodarki leśnej:

- stosowanie rębni złożonych (najlepiej rębni stopniowej gniazdowej udoskonalonej IVd),
- w drzewostanach młodszych klas wieku dążyć do zwiększenia zróżnicowania mikrosiedliskowego poprzez pozostawianie martwego drewna w różnych formach występowania, głównie leżaniny, złomów i wykrotów,
- pozostawianie w drzewostanach położonych w pobliżu tokowisk, w trakcie trzebieży nisko ugałęzionych drzew (rozpierzaczy),



- ochronę terenów podmokłych i wilgotnych w sąsiedztwie cieków wodnych, źródeł, młak – także w formie niewielkich powierzchni otwartych,
- zachowania i ochronę borówczysk – regulacja zwarcia drzewostanu umożliwiającego rozwój borówki czernicy w trakcie zabiegów gospodarczych
- unikania zagęszczenia dna lasu
- dążenie do dużego udziału świerka, preferowanie jego naturalnego odnowienia i kępowej struktury odnowienia.

Kolejnym gatunkiem występującym w obszarze Natura 2000 jest dzięciół trójpalczasty gniazdujący w wykutych dziuplach w martwym i butwiejącym drewnie drzew iglastych.

Zabiegi planowane do wykonania w sąsiedztwie stanowisk dzięciola ograniczają się do cięć pielęgnacyjnych oraz odnawiania. Z uwagi na konieczność pozostawiania części martwego drewna na powierzchni oraz przerębowo-zrębowy sposób zagospodarowania lasu na tym obszarze planowane zabiegi nie wpłyną na stan zachowania populacji tego dzięciola.

Potencjalnymi zagrożeniami dla gatunku związanymi z gospodarką leśną jakie podaje plan zadań ochronnych dla obszaru Natura 2000 PLB 120006 Pasma Policy, są działania z zakresu gospodarki leśnej wynikające z występowania klęsk żywiołowych i innych czynników zagrażających trwałości lasów (np. gradacji szkodników), a także płoszenie ptaków w trakcie prowadzenia prac z zakresu gospodarki leśnej oraz usuwanie drzew dziuplastych i wszystkich drzew martwych i umierających. W celu zachowania i poprawy siedlisk występowania dzięciola trójpalczastego, według wspomnianego planu zadań ochronnych należy:

- pozostawianie posuszu czynnego iglastego w drzewostanach mieszanych i liściastych z uwzględnieniem potrzeby utrzymania trwałości lasu i wymagań ekologicznych dzięciola trójpalczastego,
- pozostawianie drzew biocenotycznych do naturalnego rozpadu,
- pozostawienie martwego drewna w ilości odpowiedniej w zależności od składu gatunkowego, fazy rozwojowej i zasady zachowania trwałości drzewostanów, dążąc do zwiększenia średniego udziału martwego drewna w drzewostanach iglastych do ilości 10-20 m<sup>3</sup> /ha,
- inne działania z zakresu gospodarki leśnej prowadzić zgodnie z planem urządzenia lasu w kierunku hodowli stabilnych drzewostanów.

Zapisy planu urządzenia lasu uwzględniają powyższe działania ochronne, dodatkowo należy wskazać aby prace związane z pozyskiwaniem drewna w miejscach występowania prowadzić po okresie lęgowym tj. od 1 sierpnia do 31 stycznia. Analizując zapisy PUL, należy stwierdzić, iż projekt planu nie będzie powodował negatywnego oddziaływania na stan zachowania gatunku.

Analizując wpływ zapisów planu na Dębnicko – Tyniecki obszar łąkowy PLH120065 należy stwierdzić, iż przedmiotami ochrony w obszarze są siedliska: zmiennowilgotnych łąk trzęślicowych (*Molinion*), niżowe i górskie świeże łąki użytkowane ekstensywnie (*Arrhenatherion elatioris*) i murawy kserotermiczne (*Festuco-Brometea*). W obszarze tym ochronie podlegają również cztery gatunki motyli, tj. modraszki *Phengaris teleius*, *Phengaris nausithous*, czerwończyk nieparek (*Lycaena dispar*), czerwończyk fioletek (*Lycaena Helle*), a także roślin: starodub łąkowy (*Angelica palustris*), lipiennik Loesela (*Liparis loeselii*). Celem ochrony przedmiotowego obszaru jest utrzymanie we właściwym stanie ochrony występujących tu siedlisk przyrodniczych oraz gatunków.

Głównymi zagrożeniami dla obszaru są osuszanie podmokłych łąk, zabudowywanie, zarówno w obrębie cennych siedlisk przyrodniczych i stanowisk cennych gatunków roślin i zwierząt jak i w sąsiedztwie tych obszarów, ze względu na występowanie zbiorowisk podmokłych. Dla półnaturalnych zbiorowisk łąkowych zagrożenie stanowi również sukcesja (zarastanie) spowodowana zaniechaniem ekstensywnego sposobu użytkowania. W projekcie PUL nie

zaplanowano zabiegów gospodarczych, nie stwierdzono zatem oddziaływania projektu PUL na obszar Natura 2000 Dębnicko – Tyniecki obszar łąkowy PLH120065.

Kolejnym obszarem Natura 2000 w którym analizowano wpływ zapisów planu był Skawiński obszar łąkowy PLH120079 w którym przedmiotami ochrony są siedliska przyrodnicze: zmiennowilgotne łąki trzęślicowe (*Molinion*), niżowe i górskie świeże łąki użytkowane ekstensywnie (*Arrhenatherion elatioris*). W obszarze tym ochronie podlegają również cztery gatunki motyli, tj. modraszki *Phengaris teleius* i *Phengaris nausithous*, czerwończyk nieparek (*Lycaena dispar*), czerwończyk fioletek (*Lycaena helle*). Głównymi zagrożeniami dla przedmiotów ochrony są: osuszanie podmokłych łąk, zabudowywanie, zarówno w obrębie cennych siedlisk przyrodniczych i stanowisk cennych gatunków roślin i zwierząt jak i w sąsiedztwie tych obszarów, ze względu na występowanie zbiorowisk podmokłych. Dla półnaturalnych zbiorowisk łąkowych zagrożenie stanowi również sukcesja (zarastanie) spowodowana zaniechaniem ekstensywnego sposobu użytkowania. Na gruntach Nadleśnictwa nie stwierdzono występowania siedlisk przyrodniczych i gatunków zwierząt stanowiących przedmioty ochrony w obszarze.

Nie przewidziano również wpływu zapisów planu na rezerваты przyrody. Projekt planu urządzenia lasu nie zawiera żadnych zapisów dotyczących wskazań gospodarczych dla rezerwatów przyrody.

Dodatkowo przeanalizowano również zakazy i cele ochrony obowiązujące na terenie Bielańsko – Tynieckiego Parku Krajobrazowego wskazane w rozporządzeniu nr 81/06 Wojewody Małopolskiego z dnia 17 października 2006 r. w sprawie Bielańsko – Tynieckiego Parku Krajobrazowego (Dz.Urz. Woj. Małopolskiego z 2006 r. Nr 654, poz. 3997). Nie stwierdzono aby realizacja zapisów planów miała istotny wpływ na cele i powodowała złamanie zakazów obowiązujących na terenie Bielańsko – Tynieckiego Parku Krajobrazowego.

Nie stwierdzono również, aby realizacja zapisów planu spowodowała również znaczący negatywny wpływ na inne formy ochrony przyrody (użytki ekologiczne, pomniki przyrody, obszar chronionego krajobrazu) z uwagi na wyłączenie ich z użytkowania, brak realizacji zabiegów gospodarczych lub realizacja prac zgodnie z celami ochrony obszaru chronionego krajobrazu.

Dokonano również analizy występowania martwego drewna. Według danych z inwentaryzacji terenowej przeprowadzonej na potrzeby PUL w zakresie zasobności drewna drzew martwych na całkowitej powierzchni leśnej (zalesionej) – średnia jego miąższość w całym Nadleśnictwie Myślenice przyjmuje wartość około 8,44 m<sup>3</sup>/ha. Do wartości tej nie wliczono zasobów drewna zakumulowanych w pniakach, jak również nie brano pod uwagę najmłodszych klas wieku tj. klasy I oraz klasy IIa. Na terenie Nadleśnictwa najwięcej drewna martwego przypadającego na 1 ha zinwentaryzowano na górskich siedliskach borowych, na co niewątpliwie miały wpływ uszkodzenia od kornika drukarza i rozpad drzewostanów świerkowych w Paśmie Policy. Należy zatem podkreślić, iż zasobność drewna drzew martwych w Nadleśnictwie Myślenice jest na poziomie wskazywanym w PZO co powinno mieć korzystny wpływ na bioróżnorodność ekosystemu leśnego.

Należy również stwierdzić, iż prognoza zawiera wykaz wielu gatunków (w tym również ptaków) podlegających ochronie stwierdzonych na obszarze Nadleśnictwa. W ocenie Dyrekcji należy dążyć do zapewnienia ptakom szponiastym, a także socom odpowiednich miejsc lęgowych, tj. pozostawiania drzew z gniazdami ptaków szponiastych wraz z osłoną drzewostanu o powierzchni min. 2 arów, pozostawiania drzew z obszernymi dziuplami, zwłaszcza złomów z otworami kominowymi (szczególnie często wykorzystuje takie miejsca puszczyk uralski). Należy zauważyć, iż na terenie Nadleśnictwa Myślenice występują licznie gatunki dzięciołów. Biorąc pod



uwagę etologię wspomnianego dzięcioła białogrzbietego, który jest gatunkiem rzadkim w Polsce, związanym z zamierającym drewnem gatunków liściastych (w Karpatach głównie występuje w buczynach) należy dążyć do zachowania martwego drewna w drzewostanach bukowych. W przypadku występującego w obumierających drzewostanach świerkowych dzięcioła trójpalczastego należy dążyć do utrzymania w jego rewirach w składzie gatunkowym przeważającego udziału świerka i jodły. Pozostawianie drewna martwego oraz pojedynczych, starych obumierających drzew pozwoli zapewnić również stałe występowanie innych gatunków zwierząt i roślin związanych z obumierającym drewnem.

Zatem celem zminimalizowania ewentualnych oddziaływań związanych z realizacją zapisów planu zaleca się :

- pozostawiać w lasach drzewa o wymiarach pomnikowych,
- pozostawiać drzewa martwe, zamierające, dziuplaste, które nie stwarzają zagrożenia przy pracach leśnych oraz dla osób poruszających się po wyznaczonych szlakach turystycznych
- pozostawiać drzewa z gniazdami ptaków szponiastych wraz z osłoną drzewostanu o powierzchni min.2 arów
- pozostawiać występujące w lesie naturalne nieużytki takie jak bagna, mszary, torfowiska, itp. wraz z fauną i florą,
- prace związane z pozyskaniem drewna i jego zrywką, w miejscach występowania roślin chronionych lub rzadkich należy planować w taki sposób, aby pozwalały uniknąć dużych zniszczeń runa, ściółki i gleby
- dostosować skład gatunkowy odnowień do lokalnych warunków mikrosiedliskowych,
- zaniechać, przy realizacji cięć pielęgnacyjnych, stosowania cięć schematycznych; należy tworzyć rozmieszczone nierównomiernie biogrupy drzew stabilizujące drzewostan,
- nie planować nowych rowów melioracyjnych i budowy nowych dróg, które zagrażałyby gatunkom i ich siedliskom
- prowadzić prace zrywkowe wyznaczonymi szlakami zrywkowymi z pominięciem potoków,
- pozostawiać martwe drewno stojące i leżące w drzewostanach klas IV i wyższych odpowiednio do składu gatunkowego, fazy rozwojowej i zasady zachowania trwałości drzewostanów,
- wyznaczanie i pozostawianie grup i kęp o powierzchni nie mniejszej niż 5 – 6 arów w przypadku użytkowania rębnych drzewostanów. Kępy powinny zostać nienaruszone i powinny trwać do naturalnego rozkładu,
- szlaki zrywkowe odpowiednio przygotowywać z maksymalnym ograniczeniem uszkodzeń drzew, gleby i ściółki w sąsiedztwie szlaku. Po zakończeniu prac należy je uporządkować i zabezpieczyć przed erozją
- przeprowadzić przed przystąpieniem do prac leśnych oględziny w celu sprawdzenia występowania gatunków chronionych (uwzględnić należy gniazda, nory, dziuple, legowiska, tokowiska, gawry, jaskinie, płyty roślinności chronionej itp.), następnie po przeprowadzeniu analizy wpływu projektowanego zabiegu w stosunku do gatunków chronionych zabieg wykonać w całości, w części, w innym terminie lub całkowicie z niego zrezygnować w danym roku,
- w drzewostanach w których występuje głuszec :
  - preferować świerka;
  - w drzewostanach dostatecznych, dobrych i bardzo dobrych (wg metody HSI) kontynuować zabiegi poprawy siedlisk (tj. utrzymywać w składzie gatunkowym jodłę i świerka, zwarcie luźne – przerywane, podszyt <20%, borówka >40% powierzchni);
  - w drzewostanach „negatywnych” dla gatunku, zwłaszcza w zwartych młodnikach nie planować rozwiązań „na siłę”, natomiast w miarę ich wzrostu w czyszczeniach i

- trzebieżach utrzymywać/tworzyć luki, wykonać cięcia prześwietlające utrzymujące występowanie borówki. W zabiegach wspierać małe kępy świerkowe;
- poza drzewostanami „negatywnymi” dla głuszca do minimum ograniczyć zabezpieczenia Cervacolem odnowień jodłowych. W „ostoi” należy dążyć do utrzymania możliwie dużego udziału świerka i kępowej struktury odnowienia i dlatego ewentualne zabezpieczenie odnowień jodłowych ograniczyć do grup kilku- lub kilkunastu sztuk w odstępach co najmniej co 25 mb;
  - w cięciach rębnych stosować rębnię IV z pozostawieniem nisko ugałęzionych drzew (tzw. rozpieraczy”);
  - we wszystkich zabiegach wśród gatunków lasotwórczych wspierać świerka ze względu na jego rolę w zakwaszaniu gleby i kształtowaniu roślinności runa (wspieranie rozwoju borówki). W zabiegach trzebieży i cięć rębnych w płatach litych świerczyn wspierać obecność jodły i buka w celu podniesienia odporności tych drzewostanów;
  - cięcia rozluźniające w ramach trzebieży i cięć rębnych prowadzić docelowo do uzyskania w drzewostanie zwarcia luźnego lub przerywanego. Powstawanie luk w pierwszej kolejności należy inicjować cięciami rozluźniającymi w miejscach, gdzie występuje borówka czernica nawet w niewielkiej ilości;
  - prowadzić czyszczenia późne regulujące strukturę przestrzenną podrostów i młodników świerkowych i jodłowych (zarówno odnowień naturalnych jak i sztucznych) – w efekcie tego zabiegu dążyć do powstania drobnych kęp i grup, których brzegi są od siebie oddalone o około 15- 20m, a pomiędzy nimi wytwarza się wolna przestrzeń do wzrostu borówki;
  - w miarę możliwości odstąpić od wprowadzania w rejonie tokowisk podszytów i podsadzeń;
  - ewentualne nasadzenia jodły prowadzić wyłącznie metodą rot o zwiększonych odległościach między ich brzegami (ok. 15-20 m), min. co 4 rotę obsadzać świerkiem. powierzchnię pomiędzy rotami pozostawić względnie oczyszczoną z pozostałości pozrębowych oraz stert gałęzi i chrustu celem porośnięcia przez borówkę;
  - w miarę możliwości odstąpić od grodzenia upraw leśnych siatką, a w przypadku już istniejących grodzień oznaczyć je w terenie (uwidocznic dla głuszca) podjąć działania mające na celu oczyszczenia dna lasu z zalegających w dużej ilości stert gałęzi i odpadów pozrębowych . Ograniczają one widoczność żerującym w runie osobnikom, umożliwiają jeżynie rozrost przestrzenny kosztem borówki, w obecnej formie bardziej stwarzają możliwość ukrycia się drobnych drapieżników niż głuszki z piskletami;
  - w miejscach z nadmiernie wyrosłą borówką i rozwijającą się jeżyną wprowadzić kwaterowe wykaszanie roślinności runa i inicjowanie luk w drzewostanie w celu doświetlenia dna lasu (uaktywnienie rozkrzewiania borówki);
  - na wytypowanych polanach i halach górskich w „ostoi głuszca” wspierać powstawanie biogrup świerkowych – stwarzanie biotopu dogodnego do żerowania (bez wykaszania całych powierzchni polany). odmładzanie borówki kwaterunkowo;
  - przeprowadzić szkolenie teoretyczne i praktyczne dotyczące ochrony głuszca i postępowania w jego ostoi dla personelu terenowego i pracowników ZUL;
  - prace leśne wykonywać poza okresem ochronnym głuszca i w miarę możliwości wykonywać je w okresie od lipca do lutego. Konieczność ewentualnych odstępstw na bieżąco uzgadniać z Regionalną Dyрекcją Ochrony Środowiska w Krakowie.
  - w przypadku zidentyfikowania gniazda – poinformować o tym fakcie Regionalną Dyрекcję Ochrony Środowiska i ustanowić strefę ochronną dla gatunku.



Analizując otrzymane dokumenty w sprawie oraz zagrożenia wskazane w posiadanych dokumentach stwierdzono, iż prowadzenie gospodarki leśnej przy uwzględnieniu warunków wskazanych w niniejszej opinii oraz zasad prowadzenia gospodarki leśnej wskazanych w PUL i prognozie nie będzie znacząco negatywnie oddziaływać na obszary Natura 2000:

- Pasma Policy PLB120006,
- Na Policy PLH120012,
- Skawiński Obszar Łąkowy PLH120079,
- Dębnicko Tyniecki Obszar Łąkowy PLH120052

bowiem nie spowoduje:

- zaburzeń populacji gatunku, poprzez :
  - długotrwały spadek liczebności populacji
  - zmniejszenie zasięgu gatunku
  - zmniejszenie rozmiarów siedliska gatunku
- pogorszenia się stanu siedlisk poprzez:
  - fizyczną degradację
  - zmniejszenie powierzchni
  - zmianę cech charakterystycznych siedliska

Analizując wniosek nie stwierdzono również, aby w wyniku realizacji planu mogłyby wystąpić działania powodujące:

- zmiany w spójności jednego lub kilku obszarów Natura 2000;
- zmniejszenie powierzchni siedliska przyrodniczego bądź obszaru;
- trwałe uszkodzenia w odniesieniu do gatunków lub siedlisk przyrodniczych znajdujących się w obszarze.

Podsumowując stwierdza się, że plan urządzenia lasu dla Nadleśnictwa Myślenice na okres gospodarczy od 01.01.2018 do 31.12.2027 r. nie pogorszy stanu zachowania siedlisk przyrodniczych oraz gatunków zwierząt i roślin będących przedmiotem zainteresowania Wspólnoty oraz pozostałych gatunków roślin, grzybów i zwierząt podlegających ochronie na podstawie przepisów prawa krajowego. W związku z tym Regionalny Dyrektor Ochrony Środowiska w Krakowie pozytywnie opiniuje plan urządzenia lasu dla Nadleśnictwa Myślenice na okres gospodarczy od 01.01.2018 do 31.12.2027 r. przy uwzględnieniu warunków wskazanych w niniejszej opinii .

Jednocześnie prosimy również o przesłanie zgodnie z art. 55 ust. 4 ustawy z dnia 3 października 2008 r. o udostępnianiu informacji o środowisku i jego ochronie, udziale społeczeństwa w ochronie środowiska oraz ocenach oddziaływania na środowisko ww. przyjętego planu urządzenia lasu wraz z podsumowaniem wskazanym w art.55 ust.3 ww. ustawy.

Otrzymują:

1. Adresat;
2. Nadleśnictwo Myślenice;
3. OP a/a.

Do wiadomości

1. Komitet Ochrony Kuraków,

*Z pasieniem*

Regionalny  
Dyrektor Ochrony Środowiska  
w Krakowie  
*Rafał Kozłowski*







**MAŁOPOLSKI  
PAŃSTWOWY WOJEWÓDZKI INSPEKTOR  
SANITARNY**

Kraków, dnia 3 kwietnia 2018 r.

NS.9022.20.4.2018

**Pan  
Jan Kosiorowski  
Dyrektor Regionalnej Dyrekcji  
Lasów Państwowych  
w Krakowie**

Al. Słowackiego 17A  
31-159 Kraków

**OPINIA SANITARNA**

Małopolski Państwowy Wojewódzki Inspektor Sanitarny na podstawie art. 3 pkt 1 ustawy z dnia 14 marca 1985 roku *o Państwowej Inspekcji Sanitarnej* (tekst jednolity: Dz. U. z 2017 r., poz. 1261), w związku z art. 54 ust.1 i art. 58 ust. 1 pkt 2 ustawy z dnia 3 października 2008 r. *o udostępnianiu informacji o środowisku i jego ochronie, udziale społeczeństwa w ochronie środowiska oraz o ocenach oddziaływania na środowisko* (tekst jednolity: Dz. U. z 2017 r., poz. 1405), po zapoznaniu się z wnioskiem Pana Tadeusza Dragona, Zastępcy Dyrektora ds. Gospodarki Leśnej, działającego z upoważnienia Dyrektora Regionalnej Dyrekcji Lasów Państwowych w Krakowie (RDLP), z dnia 27 lutego 2018 r. (data wpływu: 2 marzec 2018 r.), w sprawie zaopiniowania projektu „Planu Urządzenia Lasu dla Nadleśnictwa Myślenice na okres gospodarczy od 1.01.2018 r. do 31.12.2027 r.” wraz z prognozą oddziaływania na środowisko,

**opiniuje**

**pozytywnie** ww. opracowanie pod względem wymagań higienicznych i zdrowotnych.

**Uzasadnienie**

Pan Tadeusz Dragon, Zastępca Dyrektora ds. Gospodarki Leśnej, działający z upoważnienia Dyrektora RDLP w Krakowie pismem z dnia 27 lutego 2018 r., zwrócił się z prośbą o zaopiniowanie projektu „Planu Urządzenia Lasu dla Nadleśnictwa Myślenice na okres

Wojewódzka Stacja Sanitarno-Epidemiologiczna w Krakowie  
31-202 Kraków, ul. Prądnicka 76  
www.wsse.krakow.pl e-mail: wsse.krakow@pis.gov.pl  
adres skrytki na ePUAP: /wssekrakow/skrytka  
centrala tel.: (+48) 12 25 49 400, 12 25 49 555  
sekretariat MPWIS tel.: (+48) 12 25 49 500, fax: (+48) 12 41 62 093  
REGON: 000297394 / NIP: 677-10-27-767

gospodarczy od 1.01.2018 r. do 31.12.2027 r.” wraz z prognozą oddziaływania na środowisko. Do wniosku dołączono projekt planu urządzenia lasu oraz prognozę oddziaływania na środowisko.

Głównym celem opracowania planu urządzenia lasu jest opisanie stanu lasu i określenie celów, zadań i sposobów prowadzenia gospodarki leśnej wynikający z obowiązku prawnego zawartego w ustawie o lasach, która określa, że gospodarowanie lasem i jego zasobami może odbywać się tylko według ważnego planu urządzenia lasu. Projekt planu urządzenia lasu Nadleśnictwa Myślenice stanowi podstawę prowadzenia gospodarki leśnej w Nadleśnictwie na lata 2018 – 2027. Realizacja ustaleń planu pozwoli na prowadzenie trwale zrównoważonej gospodarki leśnej. Działalność zmierzać ma do kształtowania i wykorzystywania lasów w taki sposób i w takim tempie, aby zapewnić zachowanie ich bogactwa i różnorodności biologicznej, żywotności, potencjału regeneracyjnego oraz wysokiej produktywności. Prawidłowo prowadzona gospodarka leśna pozwala łączyć zaspokajanie potrzeb społeczno-gospodarczych z funkcjami ekologicznymi lasu.

W skład projektu planu wchodzi: opis ogólny lasów Nadleśnictwa, opis taksacyjny lasu, wykaz projektowanych zadań z zakresu użytkowania głównego i hodowli lasu, mapy, program ochrony przyrody. W planie przewidziano realizację takich zadań jak: rębnie, odnowienia, pielęgnowanie drzewostanów.

Z przedłożonej prognozy wynika, że plan urządzenia lasu nie spowoduje znaczącego negatywnego oddziaływania na środowisko. Plan nie zawiera projektów przedsięwzięć mogących znacząco oddziaływać na środowisko. Realizacja ustaleń planu nie wpłynie negatywnie na wody, powierzchnię ziemi oraz ludzi. Działania gospodarcze przewidziane w projekcie planu opierają się na zasadach trwale zrównoważonej gospodarki leśnej, zakładającej zachowanie i pomnażanie zasobów leśnych, co przyczynia się do poprawy parametrów powietrza, w związku z czym wpływ zapisów planu na powietrze atmosferyczne będzie pozytywny. Realizacja ustaleń planu nie spowoduje również oddziaływań transgranicznych oraz oddziaływań na obszary Natura 2000.

Biorąc powyższe pod uwagę, Małopolski Państwowy Wojewódzki Inspektor Sanitarny postanawia orzec jak w na wstępie opinii.

Małopolski Państwowy  
Wojewódzki Inspektor Sanitarny  
  
Zup. lek. med. Maciej Klim  
Zastępca Małopolskiego Państwowego  
Wojewódzkiego Inspektora Sanitarnego

Ref. spr.: mgr inż. Bożena Czerwień, tel.: 12 25 49 455



# KOMUNIKATY

## KRAKÓW



### NIERUCHOMOŚCI

### ZAMÓWIENIA PUBLICZNE

### KOMUNIKATY URZĘDÓW I FIRM

### OGŁOSZENIA SĄDOWE

### INNE

#### BURMISTRZ KRYNICY-ZDRÓJU

**Informuje**, że na tablicy ogłoszeń Urzędu Miejskiego w Krynicy-Zdroju, ul. Kraszewskiego 7, oraz na stronie internetowej Urzędu Wydziałem zostały wykazy działki stanowiącej własność Gminy Krynica-Zdrój – przeznaczonych do zbycia w drodze bezprzebiegowej o numerach: 440/3 o pow. 152 m<sup>2</sup> (Kw. nr NS1M/00005945/9), 1103/1 o pow. 158 m<sup>2</sup> (Kw. nr NS1M/00015378/6), 1114/54 o pow. 19 m<sup>2</sup> (Kw. nr NS1M/00020867/9) przynależnych w Krynicy-Zdroju. Zgodnie z art. 34 ust. 1 pkt 2 ustawy z dnia 21 sierpnia 1997 r. o gospodarce nieruchomościami parawestawstwo w nabywaniu ww. nieruchomości przysługuje osobie, która jest poprzednim właścicielem zbywanej nieruchomości, posiadającym prawa własności tej nieruchomości przed dniem 5 grudnia 1990 r. albo jest jego spadkobiercą, jeżeli żąda wnieść o jej nabycie przed dniem 23.04.2015.

Szczegółowe informacje można uzyskać w Wydziale Inwestycji, Architektury i Nieruchomości Urzędu Miejskiego w Krynicy-Zdroju, ul. Kraszewskiego 7 (pok. nr 34) tel. (18) 472-55-31.

33082307

#### Spółdzielnia

#### Mieszkaniowa „Podgórze”

w Krakowie, ul. Podedworze 20,

**ogłasza nieograniczone przetargi ofertowe na:**

1. Remont elewacji 25 wiatrolapów
2. Wykonanie 10 zadaszeń na wiatrolapach
3. Mechaniczne czyszczenie pionów i poziomów kanalizacji wod.kan.burz. w 9 budynkach
4. Remont 9 tarasów
5. Układanie płytek w klatkach schodowych w 8 budynkach

**Przetargi odbędą się:**

w dniu 1.04.2015 poz. 1 – godz. 10.30  
poz. 2 – godz. 11.30  
w dniu 2.04.2015 poz. 3 – godz. 10.30  
poz. 4 – godz. 11.30  
poz. 5 – godz. 12.30

Szczegółowe informacje będą zawarte w Warunkach Zamówienia dostępnych w siedzibie Zamawiającego, pok. 313 lub 305, Kraków, ul. Podedworze 20 od dnia 18.03.2015 r.

Dodatkowe informacje dotyczące przetargu można uzyskać pod nr. tel. 12 312-13-25.

Spółdzielnia zastrzega sobie prawo unieważnienia przetargu lub odstąpienia od przetargu bez podania przyczyny.

33081616

#### Urząd Gminy Zielonki

informuje,

że od dnia 17.03.2015 r.

do dnia 13.04.2015 r.

**wywieszony będzie na tablicy ogłoszeń**

w Urzędzie Gminy Zielonki,

ul. Krakowskie Przedmieście 116

**wykaz nieruchomości komunalnej Gminy Zielonki** położonej w obszarze Zielonki przeznaczonej do zamiany, składającej się z działek oznaczonych nr 1059/8 o pow. 0,0306 ha, nr 1059/4 o pow. 0,0247 ha.

Szczegółowe informacje można uzyskać w Wydziale

Informacji w sprawie zamiany udzieli Referat

Geodezji, Rolnictwa i Gospodarki Gruntami

Urzędu Gminy Zielonki, pokój 210

tel. (11) 2 850 850 www.155

33083353

**SZPITAL  
PRZYJAZNY  
RODZICOM**

#### PRZEKAŻ 1% PODATKU

**dla Fundacji Agory na projekt  
SZPITAL PRZYJAZNY RODZICOM**  
i inne akcje społeczne „Gazety Wyborczej”**KRS 000210120**  
www.wyborcza.pl/liczyc

33045640

Szczawnica, 16 marca 2015 r.

#### WYCiąG z OGŁOSZENIA O PRZETARGU

Działając na podstawie art. 37 ust. 1 ustawy z dnia 21 sierpnia 1997 r. o gospodarce nieruchomościami /tekst jedn. Dz. U. z 2014 r. poz. 518 / w wykonaniu Uchwały nr XXXIX/237/2013 Rady Miejskiej w Szczawnicy z dnia 31 lipca 2013 r.

**W SPRAWIE WYRAŻENIA ZGODY NA ZBYCIE NIERUCHOMOŚCI,****Burmistrz Miasta i Gminy Szczawnica**

ogłasza

#### I USSTNY NIEOGRANICZONY PRZETARG NA SPRZEDAŻ Z ZASOBU MIASTA I GMINY NIERUCHOMOŚCI POŁOŻONEJ W JAWORKACH PRZY UL. BIAŁA WODA STANOWIĄCEJ:

1. Lokalizacja – Jaworki, ul. Biała Woda
2. Oznaczenie nieruchomości wg danych z ewidencji gruntów, cena wywoławcza i wysokość wadium:

- działka ewid. nr 211/7 o powierzchni 0,1043 ha, objęta księgą wieczystą nr NS1T/00089078/8

- Cena wywoławcza wynosi 107 100,00 zł /słownie: sto siedem tysięcy sto złotych/ + VAT

- Wadium wynosi 10 710,00 zł /słownie: dziesięć tysięcy siedemset dziesięć złotych/

- działka ewid. nr 211/8 o powierzchni 0,1028 ha, objęta księgą wieczystą nr NS1T/00089078/8

- Cena wywoławcza wynosi 105 500,00 zł /słownie: sto pięć tysięcy pięćset złotych/ + VAT

- Wadium wynosi 10 550,00 zł /słownie: dziesięć tysięcy pięćset pięćdziesiąt złotych/

3. Przeznaczenie nieruchomości: Dla ww. działek obowiązuje Miejski Plan Zagospodarowania Przestrzennego, przyjęty Uchwałą Rady Miasta Szczawnica nr 175/XXVIII/2001 z dnia 26.02.2001 opublikowany w Dzienniku Urzędowym Województwa Małopolskiego nr 37 poz. 570. Zgodnie z ww. Planem działki 211/7 i 211/8 przeznaczone są pod budownictwo mieszkaniowe jednorodzinne z dopuszczeniem zabudowy rekreacyjnej /leśniczki/ i oznaczone symbolem E 33b MN.

4. Forma zbycia: sprzedaż

5. Termin i miejsce przetargu: Przetarg odbędzie się w dniu 23 kwietnia 2015 r. o godzinie 10.00 /dla działki 211/7/ i o godzinie 11.00 /dla działki 211/8/ w budynku Urzędu Miasta i Gminy w Szczawnicy, ul. Szalaya 103 – biuro Rady Miejskiej.

6. Miejsce wywieszenia i publikacji ogłoszenia o przetargu: tablice informacyjne w Urzędzie Miasta i Gminy Szczawnica oraz strona internetowa www.szczawnica.pl w Biuletynie Informacji Publicznej – przetargi.

7. Szczegółowe informacje o przetargu: Referat Gospodarki Nieruchomościami i Planowania Przestrzennego Rolnictwa i Ochrony Środowiska w Urzędzie Miasta i Gminy Szczawnica, ul. Szalaya 103, pokój nr 15, tel. 18 262 22-03 wew. 29

33081674

#### OGŁOSZENIE

#### WÓJTA GMINY SĘKOWA

**o wyłożeniu do wglądu publicznego projektu zmiany miejscowego planu zagospodarowania przestrzennego Gminy Sękowa w miejscowości Sękowa**

Na podstawie art. 17 pkt 9 ustawy z dnia 27 marca 2003 r. o planowaniu i zagospodarowaniu przestrzennym (tj. Dz.U. z 12.06.2012 r. nr 0 poz. 647) oraz art. 39 w związku z art. 54 ust. 2 ustawy z dnia 3 października 2008 r. o udostępnianiu informacji o środowisku i jego ochronie, udziale społeczeństwa w ochronie środowiska oraz o ocenach oddziaływania na środowisko (Dz.U. Nr 199, poz. 1227 z późn. zm.) oraz Uchwały XI/126/2011 Rady Gminy Sękowa z dnia 29 grudnia 2011 r. w sprawie przystąpienia do sporządzenia zmiany miejscowego planu zagospodarowania przestrzennego Gminy Sękowa przyjętego Uchwałą nr XVII/112/2004 Rady Gminy Sękowa z dnia 26 listopada 2004 r. (Dz. Urz. Woj. Małop. z 2004 r. nr 439 poz. 5076 z późn. zm.) zawiadamiam o wyłożeniu do wglądu publicznego projektu zmiany miejscowego planu zagospodarowania przestrzennego Gminy Sękowa dla działki nr 216/27 w Sękowej z prognozą oddziaływania na środowisko oraz stanowiskami organów właściwych w tych sprawach.

Zainteresowani mogą zapoznać się z ww. dokumentami w dniach od 24 marca 2015 r. do 13 kwietnia 2015 r. w siedzibie Urzędu Gminy Sękowa, 38-307 Sękowa 252, I piętro, pok. nr 27, w terminie 21 dni od dnia ukazania się niniejszego ogłoszenia w godzinach pracy Urzędu oraz wziąć udział w dyskusji publicznej nad przyjętymi w projekcie zmiany planu rozwiązaniami w dniu 13 kwietnia 2015 r. w siedzibie Urzędu Gminy o godz. 10.00.

Zgodnie z art. 18 ust. 1 pkt 11 ustawy z dnia 27 marca 2003 r. o planowaniu i zagospodarowaniu przestrzennym każdy, kto kwestionuje ustalenia przyjęte w projekcie zmiany planu, może oraz wnieść uwagi, które należy składać na piśmie do Wójty Gminy Sękowa lub za pomocą środków komunikacji elektronicznej na adres (e-mail: ugsekowa@sekowa.pl) z podaniem imienia i nazwiska lub nazwy jednostki organizacyjnej i adresu, oznaczenia nieruchomości, której uwaga dotyczy, w nieprzekraczalnym terminie do dnia 27 kwietnia 2015 r.

33081097

Państwowe Gospodarstwo Leśne Lasy Państwowe Regionalna Dyrekcja Lasów Państwowych w Krakowie informuje o przystąpieniu do opracowania projektów planów urządzenia lasu na lata 2018-2027 wraz z prognozą oddziaływania planu na środowisko dla Nadleśnictw: Krościenko i Myślenice.

Dla ww. nadleśnictw odbędą się posiedzenia Komisji Założeń Planu (KZP), w następujących terminach:

**Nadleśnictwo Krościenko** – 23 kwietnia 2015 r. o godz. 10.00, w siedzibie Nadleśnictwa, Krościenko nad Dunajcem, ul. Trzech Koron 4.

**Nadleśnictwo Myślenice** – 29 kwietnia 2015 r. o godz. 9.00, w siedzibie Nadleśnictwa, Myślenice, ul. Szpitalna 13.

Podstawowym zadaniem Komisji Założeń Planu (KZP) jest sformułowanie Założeń do planu urządzenia lasu oraz zakresu projektowanych uzgodnień do prognozy oddziaływania tego planu na środowisko i na obszary Natura 2000. Komisja ma charakter otwarty, w jej obradach może wziąć udział każdy zainteresowany gospodarką leśną i ochroną przyrody w lasach Nadleśnictw Krościenko i Myślenice. Z posiedzenia Komisji Założeń Planu dla ww. Nadleśnictw będą sporządzone protokoły, które zostaną udostępnione do publicznej wiadomości.

33078796

#### Burmistrz Krynicy-Zdroju

ogłasza przetargi ustne nieograniczone na sprzedaż działek będących własnością Gminy Krynica-Zdrój, o nr 201/30-1356 m<sup>2</sup>, 201/33-1356 m<sup>2</sup>, 201/37-1356 m<sup>2</sup>, 201/38-1356 m<sup>2</sup>, 201/39-1361 m<sup>2</sup>, 202/63-1200 m<sup>2</sup>, 202/65-1200 m<sup>2</sup>, 202/67-1200 m<sup>2</sup>, 202/70-1200 m<sup>2</sup>, 202/74-1200 m<sup>2</sup>, 202/75-1200 m<sup>2</sup>, 202/76-1200 m<sup>2</sup>, 202/78 i 201/35-1519 m<sup>2</sup>, 202/79-1385 m<sup>2</sup>, 202/80-1385 m<sup>2</sup>, 202/81-1385 m<sup>2</sup>, 202/82-1385 m<sup>2</sup>, położonych w Mochnacze Wyższej, gmina Krynica-Zdrój obj. Kw. nr NS1M/00021517/8 i NS1M/00009631/3. Posiadając obowiązujący plan zagospodarowania przestrzennego, zgodnie z którym leżą w terenach przeznaczonych pod budownictwo mieszkaniowe jednorodzinne oraz mieszkalno-usługowe o symbolach 1.MN/U – 3.MN/U oraz 1.MN/3.MN.

Ceny wywoławcze – od 51.900 do 62.900, – zł  
plus należny podatek VAT w wysokości 23%

**Przetargi odbędą się**

1. w dniu 9 kwietnia 2015 r. o godz. 9.00 – działka nr 201/30, 9.30 – dz. nr 201/33, 10.00 – dz. nr 201/37, 10.30 – dz. nr 201/38, 10.30 – dz. nr 201/39, 11.00 – dz. nr 202/63, 11.30 – dz. nr 202/65, 12.00 – dz. nr 202/67
2. w dniu 10 kwietnia 2015 r. o godz. 9.00 – dz. nr 202/70, 9.30 – dz. nr 202/74, 10.00 – dz. nr 202/75, 10.30 – dz. nr 202/76, 11.00 – 202/78 i 201/36, 11.30 – dz. nr 202/79, 11.30 – dz. nr 202/80, 12.00 – dz. nr 202/81, 12.30 – dz. nr 202/82 w sali posiedzeń Urzędu Miejskiego w Krynicy-Zdroju, ul. Kraszewskiego 7, pok. nr 21.

Wadium w wysokości 10.000,- zł /w pieniądzu/ za daną działkę należy wpłacić w kasie UM w Krynicy-Zdroju lub na konto nr 26 8802 0002 2001 0000 1401 0002 B.S. Muszyna/Krynica-Zdrój najpóźniej do dnia 6 kwietnia 2015 r.

Szczegółowe informacje można uzyskać w Wydziale Inwestycji, Architektury i Nieruchomości Urzędu Miejskiego w Krynicy-Zdroju, ul. Kraszewskiego 7 (pok. nr 34), tel. (18) 472-55-31, (18) 472-55-11.

33074286

#### OBWIESZCZENIE

Komornik Sądowy przy Sądzie Rejonowym w Brzesku Maksymilian Sterkowicz mający siedzibę kancelarii: Brzesko, ul. Mickiewicza 6, zawiadamia na podstawie art. 953 kpc w związku z art. 955 kpc, że w dniu 1.04.2015 o godz. 8.30 w Wydziale Cywilnym Sądu Rejonowego w Brzesku, sala nr 301, odbędzie się:

#### PIERWSZA LICYTACJA

**nieruchomości położonej w miejscowości Rudy Rysie posiadającej założoną księgę wieczystą w Wydziale Ksiąg Wieczystych Sądu Rejonowego w Brzesku nr KW TR1B/00074937/5 składająca się z działek: 685/5 o pow. 0,1817 ha.**

Nieruchomość oszacowana jest na kwotę: 27 037,00 zł

Cena wywoławcza w powyższej licytacji wynosi: trzy czwarte wartości oszacowania, tj. kwotę: 20 277,75 zł

Przystępujący do licytacji zobowiązany jest złożyć rękojmię w wysokości 10% ceny oszacowania (tj. kwotę 2703,70 zł) nieruchomości najpóźniej do dnia poprzedzającego licytację w gotówce lub w postaci książeczki oszczędnościowej Banków upoważnionych według prawa bankowego do jej wystawiania, zaopatrzonej w upoważnienie właściciela do wypłaty całego wkładu stosownie do prawomocnego postanowienia Sądu. Po rozpoczęciu licytacji wadium nie będzie przyjmowane. Nieruchomość tę można oglądać w dniach 17.03.2015-31.03.2015 w godz. 9.00-10.00, zaś elaborat szacunkowy tej nieruchomości znajduje się do wglądu w biurze komornika. Prawa osób trzecich nie będą przeszkodą do przeprowadzenia licytacji i przysądzenia na własność na rzecz nabywcy bez zastrzeżeń, jeśli osoby te przed rozpoczęciem licytacji nie złożą dowodu, że wniosły powództwo o zwolnienie spod egzekucji tej nieruchomości lub innych przedmiotów razem z nią zajętych i uzyskały w tym zakresie orzeczenie wstrzymujące egzekucję. Użytkowanie służebności i praw użytkownika, jeśli nie są ujawnione w księdze wieczystej i nie zostaną zgłoszone najpóźniej na trzy dni przed rozpoczęciem licytacji, nie będą uwzględniane w dalszym toku egzekucji i wygasną z chwilą uprawomocnienia się postanowienia o przysądzeniu własności.

33081846



WAGA!

[wersja historyczna z dnia 2015/04/13 14:11:00 GMT+2](#) [Powrót do wersji aktualnej](#)

## Regionalna Dyrekcja Lasów Państwowych w Krakowie

[szukaj >](#)

[>> Regionalna Dyrekcja Lasów Państwowych w Krakowie](#) [>> Plan urządzenia lasu](#)

Regionalna Dyrekcja  
Lasów Państwowych  
w Krakowie

Dyrekcja Generalna  
Lasów Państwowych

Nadleśnictwa i Zakłady  
regionalne

Prawo i organizacja

Dane teleadresowe

Plan urządzenia lasu

Wykaz dokumentów  
zawierających  
informację o środowisku

Zarządzenia i decyzje

Rozpatrywanie spraw

Finanse i majątek

Archiwa

Informacja o kontrolach

Wystąpienia, komunikaty  
i ogłoszenia

Zamówienia publiczne

Informacje  
nieopublikowane w BIP

### OGŁOSZENIE

Państwowe Gospodarstwo Leśne Lasy Państwowe Regionalna Dyrekcja Lasów Państwowych w Krakowie informuje o przystąpieniu do opracowania projektów planów urządzenia lasu na lata 2018-2027 wraz z prognozą oddziaływania planu na środowisko dla Nadleśnictw: Krościenko i Myślenice.

Dla w/w nadleśnictw odbędą się posiedzenia **Komisji Założeń Planu (KZP)**, w następujących terminach:

**Nadleśnictwo Krościenko** – 23 kwietnia 2015 r. o godz. 10:00, w siedzibie Nadleśnictwa, Krościenko nad Dunajcem, ul. Trzech Koron 4,

**Nadleśnictwo Myślenice** – 29 kwietnia 2015 r. o godz. 9:00, w siedzibie Nadleśnictwa, Myślenice, ul. Szpitalna 13.

Podstawowym zadaniem **Komisji Założeń Planu (KZP)**, jest sformułowanie „Założeń do planu urządzenia lasu” oraz zakresu projektowanych uzgodnień do prognozy oddziaływania tego planu na środowisko i na obszary Natura 2000”.

Posiedzenia mają charakter otwarty, w obradach może wziąć udział każdy zainteresowany gospodarką leśną i ochroną przyrody w lasach Nadleśnictw: Krościenko i Myślenice. Z posiedzenia Komisji Założeń Planu dla w/w Nadleśnictw, będą sporządzone protokoły, które zostaną udostępnione do publicznej wiadomości.

 [kzp\\_kro\\_mys.pdf](#) **pobierz**



## KOMUNIKATY – KRAKÓW

BGN.6740.1.24.2013

## OBWIESZCZENIE STAROSTY WIELICKIEGO

o wydaniu decyzji o zezwoleniu na realizację inwestycji drogowej

Na podstawie art. 10 oraz art. 49 ustawy z dnia 14 czerwca 1960r. – Kodeks Postępowania Administracyjnego (tekst jednolity: Dz. U. z 2013 r. poz. 267 z późniejszymi zmianami) oraz art. 11 f ust. 3 i 4, ustawy z dnia 10 kwietnia 2003r. o szczególnych zasadach przygotowania i realizacji inwestycji w zakresie dróg publicznych (tekst jednolity: Dz. U. z 2013r. poz. 687 z późn.zm.)

z a w i a d a m i a m,

że Starosta Wielicki w dniu 22.06.2015r. wydał decyzję znak: BGN.6740.1.24.2013 o zezwoleniu na realizację inwestycji drogowej dla inwestycji pn.: „Rozbudowa drogi gminnej 561057K w Podstolicach.”

Inwestycja projektowana jest w liniach rozgraniczających teren inwestycji, na działkach nr (w nawiasach podano numery ewidencyjne działek przed projektowanym podziałem):

• 453, 509/2, 509/4 (509/1), 509/6 (509/3), 581/1, 582/1 (582) obręb Podstolice, gmina Wieliczka

W tym działka nr ewid. 453 obręb Podstolice gmina Wieliczka przeznaczona do zajęcia na czas realizacji robót budowlanych (wody płynące).

Jednocześnie informuję, że w przypadku, w którym dotychczasowy właściciel lub użytkownik wieczysty nieruchomości objętej decyzją o zezwoleniu na realizację inwestycji drogowej odpowiednio wydał tę nieruchomość niezwłocznie, lecz nie później niż w terminie 30 dni od dnia, w którym decyzja o zezwoleniu na realizację inwestycji drogowej stała się ostateczna, wysokość odszkodowania powiększa się o kwotę równą 5% wartości nieruchomości lub wartości prawa użytkownika wieczystego.

Zainteresowane strony lub ich pełnomocnicy, legitymujący się pełnomocnictwem sporządzonym zgodnie z art. 32 i 33 kodeksu postępowania administracyjnego, mogą zapoznać się z treścią przedmiotowej decyzji w Wydziale Budownictwa i Gospodarki Nieruchomościami Starostwa Powiatowego w Wieliczce, ul. Sienkiewicza 13 w godzinach pracy urzędu tj. pon. 7.30-17.00, wt.-pt. 7.30-15.30.

Od decyzji służy stronom odwołanie do Wojewody Małopolskiego ul. Baszowa 22, 31-156 Kraków, za pośrednictwem Starosty Wielickiego, w terminie 14 dni od dnia jej doręczenia. Doręczenie uważa się za dokonane po upływie 14 dni od dnia publicznego ogłoszenia tj. ukazania się obwieszczenia na tablicach ogłoszeń oraz stronach internetowych Urzędu Miasta i Gminy Wieliczka i Starostwa Powiatowego w Wieliczce oraz publikacji w prasie lokalnej.

33173738

## OBWIESZCZENIE

Komornik Sądowy przy Sądzie Rejonowym w Tarnowie Marian Piasecki zawiadamia na podstawie art. 953 kpc w związku z art. 955 kpc, że w dniu

4 sierpnia 2015 r. o godz. 12:30

w Wydziale Cywilnym Sądu Rejonowego Tarnowie odbędzie się:

## PIERWSZA LICYTACJA

nieruchomości opisanej jako: lokal mieszkalny nr 54 – pusty – bez lokatorów, położonej w miejscowości Tarnów, przy ul. Spadzistej 7, stanowiącej własność dłużnika: Helena Bitner, posiadającej założoną księgę wieczystą w Wydziale Ksiąg Wieczystych Sądu Rejonowego w Tarnowie TR1T/00132935/3.

Nieruchomość oszacowana jest na kwotę: 89 700,00 zł.

Cena wywoławcza w powyższej licytacji wynosi: 3/4 wartości oszacowania tj. kwotę: 67 275,00 zł.

Przystępujący do licytacji zobowiązany jest złożyć rękojmię w wysokości 10% ceny oszacowania nieruchomości najpóźniej jeden dzień przed licytacją tj. do dnia 03.08.2015 r. na konto kancelarii komornika w

Banku Pekao SA w Tarnowie  
nr 26 1240 1910 1111 0000 0898 5422

lub w gotówce w kancelarii komornika.

Nieruchomość tę można oglądać od dnia 21.07.2015 r., zaś elaborat szacunkowy tej nieruchomości znajduje się do wglądu w kancelarii komornika znajdującej się w Tarnowie przy ul. Tuchowskiej 20.

www.dawro.eu

33176248

## OBWIESZCZENIE

Komornik Sądowy przy Sądzie Rejonowym w Tarnowie Marian Piasecki zawiadamia na podstawie art. 953 kpc w związku z art. 955 kpc, że w dniu

5 sierpnia 2015 r. o godz. 10:00

w Wydziale Cywilnym Sądu Rejonowego Tarnowie, odbędzie się:

## PIERWSZA LICYTACJA

nieruchomości opisanej jako: lokal mieszkalny nr 81 – pusty – bez lokatorów, położonej w miejscowości Tarnów, przy ul. Leśnej 16, stanowiącej własność dłużnika: Celina Mucha, posiadającej założoną księgę wieczystą w Wydziale Ksiąg Wieczystych Sądu Rejonowego w Tarnowie nr TR1T/00133565/5.

Nieruchomość oszacowana jest na kwotę: 122 600,00 zł.

Cena wywoławcza w powyższej licytacji wynosi: 3/4 wartości oszacowania, tj. kwotę: 91 950,00 zł.

Przystępujący do licytacji zobowiązany jest złożyć rękojmię w wysokości 10% ceny oszacowania nieruchomości najpóźniej jeden dzień przed licytacją, tj. do dnia 4.08.2015 r. na konto kancelarii komornika w Banku Pekao SA w Tarnowie nr

26 1240 1910 1111 0000 0898 5422

lub w gotówce w kancelarii komornika.

Nieruchomość tę można oglądać od dnia 21.07.2015 r., zaś elaborat szacunkowy tej nieruchomości znajduje się do wglądu w kancelarii komornika znajdującej się w Tarnowie przy ul. Tuchowskiej 20.

www.dawro.eu

33176244

## OGŁOSZENIE

Dyrektor Regionalnej Dyrekcji Lasów Państwowych w Krakowie zawiadamia, że

w dniach od 6 lipca 2015 roku do 28 lipca 2015 roku w siedzibie Nadleśnictwa Myślenice oraz RDLP w Krakowie zostanie wyłożony do publicznej wiadomości protokół Komisji Założeń Planu do projektu Planu Urządzenia Lasu Nadleśnictwa Myślenice na lata 2018-2027 opracowywanego wg stanu na 1.01.2018 r.

Wyłożenie dokumentacji do konsultacji społecznych ma na celu zapewnienie udziału lokalnej społeczności w sporządzaniu planów z zakresu ochrony środowiska, zgodnie z ustawą z dnia 3 października 2008 roku o udostępnianiu informacji o środowisku i jego ochronie, udziale społeczeństwa w ochronie środowiska oraz o ocenach oddziaływania na środowisko (Dz. U. z 2008 r., Nr 199, poz. 1227 z późn. zm.) oraz treścią Instrukcji Urządzenia Lasu wprowadzonej Zarządzeniem Nr 55 Dyrektora Generalnego Lasów Państwowych z dnia 21 listopada 2011 r. w sprawie Instrukcji Urządzenia Lasu.

W czasie trwania wyłożenia zainteresowane osoby, podmioty mają możliwość składania w formie pisemnej uwag i wniosków do opracowania. Wystąpienia w powyższej sprawie prosimy przysłać w terminie do 28 lipca 2015 r. na adres:

Regionalna Dyrekcja Lasów Państwowych w Krakowie,  
al. Juliusza Słowackiego 17a,  
30-125 Kraków.

Uwagi i wnioski zostaną rozpatrzone przez Dyrektora Regionalnej Dyrekcji Lasów Państwowych w Krakowie w terminie 14 dni, licząc od daty zakończenia wyłożenia. Dokumenty w formie analogowej są do wglądu w siedzibie Nadleśnictwa Myślenice, ul. Szpitalna 13, 32-400 Myślenice oraz w siedzibie RDLP w Krakowie.

Dokumenty opisowe (protokół z KZP) w formie elektronicznej (.pdf) są zamieszczone w Biuletynie Informacji Publicznej RDLP w Krakowie w zakładce „Plan urządzenie lasu”.  
link: [http://bip.lasy.gov.pl/bip/dg/rdlp\\_krakow/plan\\_urzadzenia\\_lasu](http://bip.lasy.gov.pl/bip/dg/rdlp_krakow/plan_urzadzenia_lasu)

Kraków, 23.06.2015 r.

33175410

## OBWIESZCZENIE O DRUGIEJ LICYTACJI RUCHOMOŚCI

Komornik Sądowy przy Sądzie Rejonowym w Tarnowie Marian Piasecki mający kancelarię w Tarnowie przy ul. Tuchowskiej 20 na podstawie art. 875 kpc podaje do publicznej wiadomości, że w dniu

23 lipca 2015 r. o godz. 11:00

w Tarnowie przy ul. Droga do Hut 31, odbędzie się

## DRUGA LICYTACJA

następujących ruchomości:

Lp.	Nr prot.	Opis licytowanej ruchomości	Ilość	Wartość szacunkowa w zł.	
				jednostkowa	łącznie
1		Frezarka pronaowa HECKERT FS 315	1,00	24 000,00	24 000,00
2		Ostrzałka do frezów tarczowych	1,00	4 000,00	4 000,00
3		Szlifierka do otworów SWB 25	1,00	72 000,00	72 000,00
4		Szlifierka WEND typ WHE 10733	1,00	4 000,00	4 000,00
5		Tokarka szybkobieżna TUB 32X750	1,00	10 000,00	10 000,00
6		Ostrzałka do frezów tarczowych	1,00	4 000,00	4 000,00
7		Tokarka uniwersalna Poreba TR-90	1,00	48 000,00	48 000,00
8		Tokarka uniwersalna Poreba TR-70	1,00	30 000,00	30 000,00
9		Szlifierka kołowa Berco	1,00	28 000,00	28 000,00
10		Wiertarko-frezarka SIP BKz 800	1,00	10 000,00	10 000,00

Łączna wartość ruchomości: 234 000,00

Wykaz ruchomości wraz z elaboratem szacunkowym znajduje się do wglądu w kancelarii komornika. Cena wywoławcza każdej ruchomości w powyższej licytacji jest 1/2 wartości szacunkowej podanej w obwieszczeniu. Nabywca obowiązany jest zapłacić cenę nabycia natychmiast po udzieleniu mu przybycia. Gdy jednak cena przewyższa pięćset złotych obowiązek nabywcy ogranicza się do złożenia natychmiast jednej piątej ceny, nie mniej jednak niż pięćset złotych, przy czym reszta powinna być uiszczona do godziny dwunastej dnia następnego w kancelarii komornika. Ruchomości będące przedmiotem niniejszej licytacji można oglądać w dniu licytacji w miejscu podanym powyżej.

www.dawro.eu

33177003

## OGŁOSZENIE

Dyrektor Regionalnej Dyrekcji Lasów Państwowych w Krakowie zawiadamia, że

w dniach od 6 lipca 2015 roku do 28 lipca 2015 roku w siedzibie Nadleśnictwa Krościenko oraz RDLP w Krakowie zostanie wyłożony do publicznej wiadomości protokół Komisji Założeń Planu do projektu Planu Urządzenia Lasu Nadleśnictwa Krościenko na lata 2018-2027 opracowywanego wg stanu na 1.01.2018 r.

Wyłożenie dokumentacji do konsultacji społecznych ma na celu zapewnienie udziału lokalnej społeczności w sporządzaniu planów z zakresu ochrony środowiska, zgodnie z ustawą z dnia 3 października 2008 roku o udostępnianiu informacji o środowisku i jego ochronie, udziale społeczeństwa w ochronie środowiska oraz o ocenach oddziaływania na środowisko (Dz. U. z 2008 r., Nr 199, poz. 1227 z późn. zm.) oraz treścią Instrukcji Urządzenia Lasu wprowadzonej Zarządzeniem Nr 55 Dyrektora Generalnego Lasów Państwowych z dnia 21 listopada 2011 r. w sprawie Instrukcji Urządzenia Lasu.

W czasie trwania wyłożenia zainteresowane osoby, podmioty mają możliwość składania w formie pisemnej uwag i wniosków do opracowania. Wystąpienia w powyższej sprawie prosimy przysłać w terminie do 28 lipca 2015 r. na adres:

Regionalna Dyrekcja Lasów Państwowych w Krakowie,  
al. Juliusza Słowackiego 17a,  
30-125 Kraków.

Uwagi i wnioski zostaną rozpatrzone przez Dyrektora Regionalnej Dyrekcji Lasów Państwowych w Krakowie w terminie 14 dni, licząc od daty zakończenia wyłożenia. Dokumenty w formie analogowej są do wglądu w siedzibie Nadleśnictwa Krościenko ul. Trzech Koron 4, 34-450 Krościenko nad Dunajcem oraz w siedzibie RDLP w Krakowie. Dokumenty opisowe (protokół z KZP) w formie elektronicznej (.pdf) są zamieszczone w Biuletynie Informacji Publicznej RDLP w Krakowie w zakładce „Plan urządzenie lasu”.  
link: [http://bip.lasy.gov.pl/bip/dg/rdlp\\_krakow/plan\\_urzadzenia\\_lasu](http://bip.lasy.gov.pl/bip/dg/rdlp_krakow/plan_urzadzenia_lasu)

Kraków, 23.06.2015 r.

33175441

Nasz znak: ROS-PP.6721.3.2015

Podegrodzie, dnia 30 czerwca 2015 r.

## OGŁOSZENIE

Wójt Gminy Podegrodzie

## o przystąpieniu do sporządzenia zmiany miejscowego planu zagospodarowania przestrzennego Gminy Podegrodzie

Na podstawie art. 17 pkt 1 ustawy z dnia 27 marca 2003 roku o planowaniu i zagospodarowaniu przestrzennym (jednolity tekst Dz.U. z dnia 12 czerwca 2012 r. poz. 647 z późn. zmianami) oraz na podstawie przepisów rozdziału 1 w dziale III oraz art. 39, 40, 41, 51 ust. 1 ustawy z dnia 3 października 2008 r. o udostępnianiu informacji o środowisku i jego ochronie, udziale społeczeństwa w ochronie środowiska oraz o ocenach oddziaływania na środowisko (Dz.U. nr 199 poz. 1227 z późn. zm.) zawiadamiam:

1. o podjęciu przez Radę Gminy Podegrodzie uchwały nr: VIII/87/2015 z dnia 23.06.2015 r. w sprawie przystąpienia do zmiany miejscowego planu zagospodarowania przestrzennego Gminy Podegrodzie, uchwalonego uchwałą nr 370/XLVIII/2010 Rady Gminy Podegrodzie z dnia 16 lipca 2010 r. (Dz. Urz. Woj. Małopolskiego nr 428, poz. 3096 z dnia 23.08.2010 r. z późn. zmianami), obejmującej tereny w rejonie działek nr: 967/4, 985/4, 986/2, 985/3, 986/1 położonych w Podegrodzie.

2. o przystąpieniu do przeprowadzenia strategicznej oceny oddziaływania na środowisko projektu zmiany ustaleń ww. miejscowego planu zagospodarowania przestrzennego i opracowania prognozy oddziaływania na środowisko.

Zainteresowani mogą składać wnioski do wyżej wymienionej zmiany planu i do prognozy oddziaływania na środowisko w terminie do dnia 20 lipca 2015 r.

Wnioski należy składać w formie pisemnej na adres Urzędu Gminy Podegrodzie (33-386 Podegrodzie 248) lub w postaci elektronicznej z podaniem imienia i nazwiska lub nazwy jednostki organizacyjnej, adresu i oznaczenia nieruchomości, której dotyczy.

Organem właściwym do rozpatrzenia ww. wniosków jest Wójt Gminy Podegrodzie.

33175544

Poszukujesz  
pracownika?



Docieraj  
do 1,1 mln  
kandydatów

Dodaj ogłoszenie na

GazetaPraca.pl

33177407.2



## OGŁOSZENIE

Dyrektor Regionalnej Dyrekcji Lasów Państwowych w Krakowie zawiadamia, że w dniach od 6 lipca 2015 roku do 28 lipca 2015 roku w siedzibie Nadleśnictwa Myślenice oraz RDLP w Krakowie zostanie wyłożony do publicznej wiadomości protokół Komisji Założeń Planu do projektu Planu Urządzenia Lasu **Nadleśnictwa Myślenice** na lata 2018-2027 opracowywanego wg stanu na 01.01.2018 r.

Wyłożenie dokumentacji do konsultacji społecznych ma na celu zapewnienie udziału lokalnej społeczności w sporządzaniu planów z zakresu ochrony środowiska, zgodnie z ustawą z dnia 3 października 2008 roku o udostępnianiu informacji o środowisku i jego ochronie, udziale społeczeństwa w ochronie środowiska oraz o ocenach oddziaływania na środowisko (Dz. U. z 2008 r., Nr 199, poz. 1227 z późn. zm.) oraz treścią Instrukcji Urządzania Lasu wprowadzonej Zarządzeniem Nr 55 Dyrektora Generalnego Lasów Państwowych z dnia 21 listopada 2011 r. w sprawie Instrukcji Urządzania Lasu.

W czasie trwania wyłożenia zainteresowane osoby, podmioty mają możliwość składania w formie pisemnej uwag i wniosków do opracowania.

Wystąpienia w powyższej sprawie prosimy przesyłać w terminie do 28 lipca 2015 r. na adres:

Regionalna Dyrekcja Lasów Państwowych w Krakowie,  
al. Juliusza Słowackiego 17a,  
30-125 Kraków.

Uwagi i wnioski zostaną rozpatrzone przez Dyrektora Regionalnej Dyrekcji Lasów Państwowych w Krakowie w terminie 14 dni, licząc od daty zakończenia wyłożenia.

Dokumenty w formie analogowej są do wglądu w siedzibie Nadleśnictwa Myślenice, ul. Szpitalna 13, 32-400 Myślenice oraz w siedzibie RDLP w Krakowie. Dokumenty opisowe (protokół z KZP) w formie elektronicznej (.pdf) są zamieszczone w Biuletynie Informacji Publicznej RDLP w Krakowie w zakładce „Plan urządzenie lasu”.

link: [http://bip.lasy.gov.pl/pl/bip/dg/rdlp\\_krakow/plan\\_urzadzenia\\_lasu](http://bip.lasy.gov.pl/pl/bip/dg/rdlp_krakow/plan_urzadzenia_lasu)

Kraków, 23.06.2015



kzp\_protokol\_myslenice.pdf **pobierz**



## W SKRÓCIE

Na drogach  
Autostrada A2 pod  
lupą prokuratury

Sprawdzone mają zostać umowy na budowę drogi A2, zawarte z firmą Autostrada Wielkopolska, założoną przez Jana Kulczyka. Śledztwo ma wyjaśnić okoliczności przyznania na 40 lat spółce Autostrada Wielkopolska koncesji, która daje jej prawo do podwyższenia opłat za przejazd. Zadaniem jest ustalenie m.in. dla czego zgodzono się w umowach na to, by spółka samodzielnie ustalała ceny przejazdów. Autostrada Wielkopolska będzie ustalać taryfy na A2 do 2037 r.

Paliwo  
UOKiK bada  
jakość paliw

Na 1552 kontrole przeprowadzone w 2017 r., nieprawidłowości stwierdzono 39 razy, czyli w 2,5 proc. przypadków. To lepszy rezultat jak w 2016 r. Wtedy 3,3 proc. próbek nie spełniało norm. Często stwierdzano niewłaściwą odporność na utlenianie się oleju napędowego, co może doprowadzić do zwiększenia zużycia paliwa i zatykania dysz wtryskiwaczy. Częstym problemem ON był też nieodpowiedni skład frakcyjny, w rezultacie którego powstaje nagar. W przypadku benzyny wśród nieprawidłowości wskazywano niewłaściwą prężność par mogącą unieruchomić silnik.

## Przyciemnianie szyb w samochodzie

## motofakty.pl

Przepisy drogowe

Mariusz Michałak

**Wiele aut ma przyciemniane szyby w standardzie. Kierowcy mogą je także przyciemnić samodzielnie lub zlecić to profesjonalistom. Nie jest to nielegalne. Aby jednak samochód z przyciemnionymi szybami mógł poruszać się po drogach, musi spełniać określone warunki.**

Zwolennicy przyciemniania szyb wskazują, że w trakcie lata i wysokich temperatur samochód wolniej się nagrzewa, natomiast zimą znacznie wolniej traci ciepło. Dodatkowo przyciemniana szyba sprawia, że nie widać rzeczy pozostawionych w pojeździe. Folia jest najpopularniejszym sposobem przyciemniania szyb, ale proces ten jest również możliwy za pomocą piecowej metalizacji szkła tlenkami tytanu. Wymaga to demontażu całej szyby, a w wyniku takiej procedury można uzyskać różne odcienie szkła. Piecowa metalizacja szkła to koszt rzędu tysiąca lub półtora tysiąca złotych (w za-



Zwolennicy przyciemniania szyb wskazują, że w trakcie lata samochód wewnątrz wolniej się nagrzewa, a zimą wolniej traci ciepło

leżności od wielkości i rodzaju samochodu)

Art. 66, ust. 1 pkt 5 ustawy Prawo o ruchu drogowym wskazuje, że pojazd uczestniczący w ruchu drogowym ma być tak zbudowany, wyposażony i utrzymany, aby zapewniał dostateczne pole widzenia kierowcy oraz łatwe, wygodne i pewne posługiwanie się urządzeniami do kierowania, ha-

mowania, sygnalizacji i oświetlenia drogi przy równoczesnym jej obserwowaniu.

Dodatkowo przepisy rozporządzenia ministra infrastruktury z dnia 31 grudnia 2002 r. w sprawie warunków technicznych pojazdów oraz zakresu ich niezbędnego wyposażenia w § 8 ust. 5 wskazują m.in., że szyba czołowa musi mieć minimalną przepuszczalność światła na po-

ziomie 75 proc., a przednie boczne - 70 proc. Należy przy tym pamiętać, że w wielu przypadkach szyby pojazdów są już częściowo przyciemnione i naklejone folii, choćby o parametrach dopuszczalnych, może spowodować wzrost ograniczenia przepuszczalności do wartości przekraczającej określone wskaźniki. W przypadku pozostałych okien nie obowiązują żadne normy,

pod warunkiem że samochód jest wyposażony w dwa lusterka boczne.

Nażożenie folii należy również rozpatrywać z punktu widzenia bezpieczeństwa oraz zgodności w zakresie homologacji. § 10 tego rozporządzenia określa m.in., że przedmioty wyposażenia i części pojazdów związane z bezpieczeństwem ich użytkowania i ochroną środowiska mogą być stosowane w pojazdach, jeżeli spełniają odpowiednie wymogi homologacyjne. Folia została poddana za pewne odpowiednim badaniom i przeszła pozytywnie odpowiednie testy, lecz jako wyrób samostanny, podobnie jak szyba. Trzeba mieć świadomość, że po oklejeniu szyby jej pierwotne parametry, które pozytywnie przeszły proces homologacji, ulegną zmianie.

Podczas kontroli drogowej, kierowca musi przedstawić atest. W przypadku kiedy szyby są przyciemnione w nieodpowiedni sposób, kierowca naraża się na mandat karny w wysokości od 20 do nawet 500 zł. Ponadto policja odbierze kierowcy dowód rejestracyjny. Jego zwrot nastąpi dopiero po doprowadzeniu szyb do stanu zgodnego z obecnie obowiązującymi przepisami.

REKLAMA 008161689

## OGŁOSZENIE

Regionalna Dyrekcja Lasów Państwowych w Krakowie  
informuje

o wyłożeniu do publicznego wglądu: projektu Planu Urządzenia Lasu dla Nadleśnictwa Myślenice, opracowanego na lata 2018-2027, wraz z prognozą oddziaływania projektu planu na środowisko.

Projekt planu zostanie wyłożony do wglądu w siedzibie Regionalnej Dyrekcji Lasów Państwowych w Krakowie - al. Słowackiego 17a, 31-159 Kraków, w pokoju 411 oraz w siedzibie Nadleśnictwa Myślenice, ul. Szpitalna 13, 32-400 Myślenice, w dni robocze od 7 marca do 29 marca 2018 r. w godzinach 8.00-14.00.

Uwagi i wnioski do projektowanych przedsięwzięć z zakresu trwale zróżnicowanej gospodarki leśnej oraz zadań wynikających z programu ochrony przyrody zawartych w wyłożonych dokumentach należy składać na piśmie pod wyżej wymienione adresy w terminie do 30 marca 2018 r.

Organem właściwym do rozpatrywania uwag i wniosków jest Dyrektor Regionalnej Dyrekcji Lasów Państwowych w Krakowie.

REKLAMA 008155739

## ALUMET SKUP MAKULATURY

gazet, kartonu, folii oraz nakrętki plastikowe 1 zł/kg  
płyty CD wraz z opakowaniem 0,80 zł/kg

Najlepsze  
ceny w Nowym  
Sączu  
sprawdź

TRANSPORT, KONTENERY Nowy Sącz, ul. Zielona 49 (teren RHSP), tel. 668 930 457

## ALUMET SKUP KATALIZATORÓW I MONOLITU

NOWY SĄCZ, UL. ZIELONA 49, TEL. 536 809 809

NAJLEPSZE CENY W MAŁOPOLSCE

MONOLIT OD 100 DO 500 ZŁ/KG - PŁACIMY GOTÓWKĄ OD REKI

UWAGA! NOWY SPOSÓB WYCENIANIA KATALIZATORÓW ORAZ MONOLITU

-PRZYJEDŹ I SPRAWDŹ

## AKUMULATORY SKLEP AKUMULATORY DO:

• samochodów • osobowych • dostawczych • ciężarowych  
• rolniczych • motocykli • quadów • kosiarek

Akumex

RABATY DLA FIRM - stała współpraca

OFICJALNY DYSTRYBUTOR NAJNIŻSZE CENY W MIEŚCIE ul. Kolejowa 1 Nowy Sącz ☎ 577 245 699

MONTAŻ - SERWIS - POMIAR, ul. Dojazdowa 1, Nowy Sącz, ☎ 577 245 699

REKLAMA 008162023

## OGŁOSZENIE

Oświadczam dnia 27.02.2018 r.

Zarząd Spółdzielni Mieszkaniowej „Budowlanka” w Oświęcimiu z siedzibą w przy ul. Bałandy 1, 32-600 Oświęcim, ogłasza przetarg w formie pisemnego konkursu ofert na nabycie lokalu mieszkalnego.

Nabycie lokalu mieszkalnego uprawnia nabywcę do zawarcia umowy notarialnej na wyodrębnienie własności lokalu mieszkalnego.

Lp.	Adres lokalu mieszkalnego	Pow. użytk. w m <sup>2</sup> , charakterystyka lokalu	Kwota	Uwagi
1.	Oświęcim ul. Budowlanych 3/11	34,10 m <sup>2</sup> , III piętro	86.800,- zł	bez obciążzeń

Ofertę na ww. lokal mieszkalny należy składać w zamkniętej kopercie z zaproponowaną ceną ofertową w sekretariacie Spółdzielni, adres jw., w terminie do dnia 19.03.2018 r. do godz. 15.00

Otwarcie kopert z ofertami nastąpi w dniu 20.03.2018 r. o godz. 10.00.

Osoby zainteresowane nabyciem lokalu mieszkalnego składające ofertę przetargową, zobowiązane są do wpłaty wadium w wysokości 10% ceny wywoławczej lokalu.

Wpłaty wadium należy dokonać przed otwarciem ofert. Kasa Spółdzielni czynna jest w godzinach:

poniedziałek od 7.30 do 13.00; czwartek od 12.00 do 16.00; pozostałe dni od 10.30 do 13.00.

Wyżej wymieniony lokal można oglądać w dni robocze w godz. od 8.00 do 15.00,

po wcześniejszym uzgodnieniu z Działem GZM-u tel. 33 84 305 15; 33 84 316 55.

Wszelkich dodatkowych informacji dotyczących ww. lokalu mieszkalnego udziela Dział Członkowski Spółdzielni /pok.14, 15, tel. 33 84 314 48/.

Zasady przeprowadzenia przetargu określa szczegółowo Regulamin Przetargów dostępny w siedzibie Spółdzielni, z którym każdy oferent powinien się zapoznać.

Zarząd Spółdzielni zastrzega sobie prawo do odstąpienia od przetargu bez podania przyczyny.

Za Zarząd MSM „Budowlanka”

aktualne z całej Polski przetargi nasze komunikaty.pl

## Drobne

## Motoryzacja

OSOBOWE KUPIĘ

SKUP Toyot i Mercedesów 668480004

MOTOUSŁUGI

ZŁOMOWANIE samochodów,

wydawanie zaświadczeń

12/681-01-41.

REKLAMA 008119639

## OBWIESZCZENIE

Komornik Sądowy przy Sądzie Rejonowym w Nowym Sączu Anna Cieslikowska zawiadamia na podstawie art. 953 k.p.c. w związku z art. 955 k.p.c., że w dniu 22 marca 2018 r. o godz. 8:45 w sali nr 205 Sądu Rejonowego w Nowym Sączu (ul. Juliana Smolika 1, 33-300 Nowy Sącz) odbędzie się:

## PIERWSZA LICYTACJA

nieruchomości grunтовой w postaci działki ewidencyjnej nr 720 niezabudowanej położonej w Słarum Sączu, ul. Tischnera, dla której prowadzona jest księga wieczysta o numerze NS1S/00114793/0 przez VI Wydział Ksiąg Wieczystych Sądu Rejonowego w Nowym Sączu.

W treści ww. księgi wieczystej w dziale IV wpisane są ograniczone prawa rzeczowe w formie hipotek przymusowych.

Nieruchomość oszacowana jest na kwotę 67 300,00 zł.

Cena wywoławcza w powyższej licytacji wynosi: trzy czwarte wartości oszacowania, tj. kwotę 50 475,00 zł.

Przystępujący do licytacji zobowiązany jest złożyć rękojmiej w wysokości 10% ceny oszacowania, tj. kwotę 6.730,00 zł.

Rękojmie należy złożyć najpóźniej w dniu poprzedzającym przetarg na konto organu egzekucyjnego podanego w nagłówku pisma lub w kasie kancelarii. Rękojmie można złożyć w gotówce lub w postaci książeczki oszczędnościowej, zaopatrzonej w upoważnienie właściciela książeczki do wypłaty całego wkładu stosownie do prawomocnego postanowienia sądu o utracie rękojmiej.

Nieruchomość można oglądać w ciągu dwóch tygodni przed licytacją w dni powszednie od godz. 10.00 do godz. 18.00, zaś akta sprawy z elaboratem szacunkowym tej nieruchomości znajduje się do wglądu w Sądzie Rejonowym w Nowym Sączu. Prawa osób trzecich nie będą przeszkodą do przeprowadzenia licytacji i przysądzenia własności na rzecz nabywcę bez zastrzeżeń, jeżeli osoby te przed rozpoczęciem przetargu nie złożą dowodu, iż wniosły powództwo o zwolnienie spod egzekucji tej nieruchomości lub innych przedmiotów razem z nią zajętych i uzyskały w tym zakresie orzeczenie wstrzymujące egzekucję.

Użytkowanie, służebności i prawa dożywotnika, jeżeli nie są ujawnione w księdze wieczystej i nie zostaną zgłoszone najpóźniej na trzy dni przed rozpoczęciem licytacji, nie będą uwzględnione w dalszym toku egzekucji i wygasną z chwilą uprawomocnienia się postanowienia o przysądzeniu własności.







## Regionalna Dyrekcja Lasów Państwowych w Krakowie

szukaj >

>> Regionalna Dyrekcja Lasów Państwowych w Krakowie >> Plan urządzenia lasu

Regionalna Dyrekcja Lasów Państwowych w Krakowie
Dyrekcja Generalna Lasów Państwowych
Nadleśnictwa i Zakłady regionalne
Prawo i organizacja
Dane teleadresowe
Plan urządzenia lasu
Wykaz dokumentów zawierających informacje o środowisku
Zarządzenia i decyzje
Rozpatrywanie spraw
Finanse i majątek
Archiwa
Informacja o kontrolach
Wystąpienia, komunikaty i ogłoszenia
Zamówienia publiczne
Informacje nieopublikowane w BIP
Ponowne wykorzystanie informacji publicznej
Rejestr zbiorów danych osobowych
Redakcja BIP

### OBŚŁUGA BIULETYNU

Instrukcja obsługi
Statystyki biuletynu
Wersja historyczna
Rejestr zmian treści
Logowanie

  
www.bip.gov.pl

### OGŁOSZENIE

**Regionalna Dyrekcja Lasów Państwowych w Krakowie** informuje o wyłożeniu do publicznego wglądu:

#### **projektu Planu Urządzenia Lasu dla Nadleśnictwa Krościenko,**

opracowanego na lata 2018-2027, z zakresem planu zadań ochronnych dla obszaru Natura 2000 Niedzica PLH120045, wraz z prognozą oddziaływania projektu planu na środowisko. Projekt planu zostanie wyłożony do wglądu w siedzibie Regionalnej Dyrekcji Lasów Państwowych w Krakowie – al. Słowackiego 17a, 31-159 Kraków, w pokoju 411 oraz w siedzibie Nadleśnictwa Krościenko ul. Trzech Koron 4, 34-450 Krościenko nad Dunajcem, w dni robocze **od 7 marca do 29 marca 2018 r.**

**w godzinach 8:00 – 14:00.**

Uwagi i wnioski do projektowanych przedsięwzięć z zakresu trwale zróżnicowanej gospodarki leśnej, zadań wynikających z programu ochrony przyrody oraz z zakresu planu zadań ochronnych dla obszaru Natura 2000 Niedzica PLH120045 zawartych w wyłożonych dokumentach należy składać na piśmie pod wyżej wymienione adresy w terminie do 30 marca 2018 r.

Organem właściwym do rozpatrywania uwag i wniosków jest Dyrektor Regionalnej Dyrekcji Lasów Państwowych w Krakowie.

### OGŁOSZENIE

**Regionalna Dyrekcja Lasów Państwowych w Krakowie** informuje o wyłożeniu do publicznego wglądu:

#### **projektu Planu Urządzenia Lasu dla Nadleśnictwa Myślenice,**

opracowanego na lata 2018-2027, wraz z prognozą oddziaływania projektu planu na środowisko. Projekt planu zostanie wyłożony do wglądu w siedzibie Regionalnej Dyrekcji Lasów Państwowych w Krakowie – al. Słowackiego 17a, 31-159 Kraków, w pokoju 411 oraz w siedzibie Nadleśnictwa Myślenice ul. Szpitalna 13, 32-400 Myślenice, w dni robocze **od 7 marca do 29 marca 2018 r. w godzinach 8:00 – 14:00.**

Uwagi i wnioski do projektowanych przedsięwzięć z zakresu trwale zróżnicowanej gospodarki leśnej oraz zadań wynikających z programu ochrony przyrody zawartych w wyłożonych dokumentach należy składać na piśmie pod wyżej wymienione adresy w terminie do 30 marca 2018 r.

Organem właściwym do rozpatrywania uwag i wniosków jest Dyrektor Regionalnej Dyrekcji Lasów Państwowych w Krakowie.

### OGŁOSZENIE

**Dyrektor Regionalnej Dyrekcji Lasów Państwowych w Krakowie** informuje, że w dniach od 20 grudnia 2017 roku do 12 stycznia 2018 roku, zostaną wyłożone do wglądu protokoły Komisji Założeń Planu,