



Agencja Restrukturyzacji i Modernizacji Rolnictwa,  
Al. Jana Pawła II nr 70, 00-175 Warszawa



## INSTRUKCJA

wypełniania wniosku o przyznanie wsparcia inwestycji leśnych i zadrzewieniowych  
na rok 2023  
w aplikacji eWniosekPlus

WPR 2023-2027

Wsparcie na zalesienie  
Wsparcie na zadrzewienie  
Wsparcie na bioróżnorodność lasów  
Wsparcie na systemy rolno leśne.

Warszawa, 1 czerwca 2023 r.

## Spis treści

1. Deklaracja o przyznaniu wsparcia inwestycji leśnych lub zadrzewieniowych na rok 2023 - informacje ogólne.	3
2. Logowanie do aplikacji eWniosekPlus	4
3. Podstawowy przebieg zgłaszania płatności we wspólnym wniosku zalesieniowym.	13
4. Wnioskowanie o wsparcie na zwiększenie bioróżnorodności lasów prywatnych – szczegóły deklaracji.	36
5. Wnioskowanie o Wsparcie na zalesienie – szczegóły deklaracji.	53
6. Wnioskowanie o Wsparcie na zadrzewienie – szczegóły deklaracji.	68
7. Wnioskowanie o Wsparcie na systemy rolno-leśne – szczegóły deklaracji.	82
8. Podsumowanie – czy na pewno wszystko zadeklarowałeś?	96
9. Masz błędy – popraw, jeśli są zasadne.	100
10. Lista błędów kontroli kompletności.	101
11. Powiadomienia – ARiMR podpowiada istotne informacje.	116
12. Wysłanie wniosku do ARiMR – zapoznaj się z ważnymi deklaracjami.	118
13. Dołączanie dokumentów po wykonaniu zalesienia/zadrzewienia /inwestycji.	131

# 1. Deklaracja o przyznanie wsparcia inwestycji leśnych lub zadrzewieniowych na rok 2023 - informacje ogólne.

Niniejsza instrukcja opisuje działanie aplikacji eWniosekPlus, która umożliwi wnioskodawcy złożenie od kampanii 2023 wniosków o przyznanie wsparcia inwestycji leśnych lub zadrzewieniowych w wersji elektronicznej zwany dalej wspólnym wnioskiem zalesieniowym. Wnioskodawca będzie mógł ubiegać się o następujące rodzaje wsparcia inwestycji leśnych lub zadrzewieniowych:

## ▪ Wsparcie na zalesianie

Powyższe wnioskowanie należy zaznaczyć w przypadku, gdy wnioskodawca ubiega się o wykonanie zalesienia gruntu rolnego zgodnie z wymogami planu zalesienia w ramach interwencji Zalesianie gruntów rolnych WPR 2023-2027.

## ▪ Wsparcie na zadrzewienie

Powyższe wnioskowanie należy zaznaczyć w przypadku, gdy wnioskodawca ubiega się o tworzenie zadrzewienia śródpolnego w ramach interwencji Tworzenie zadrzewień śródpolnych WPR 2023-2027.

## ▪ Wsparcie na zwiększenie bioróżnorodności lasów prywatnych

Powyższe wnioskowanie należy zaznaczyć w przypadku, gdy wnioskodawca ubiega się o wykonania inwestycji zwiększających bioróżnorodności lasów prywatnych zgodnie z wymogami planu inwestycji w ramach interwencji Zwiększanie bioróżnorodności lasów prywatnych WPR 2023-2027.

## ▪ Wsparcie na zakładanie systemów rolno - leśnych

Powyższe wnioskowanie należy zaznaczyć w przypadku, gdy wnioskodawca ubiega się o zakładanie systemu rolno-leśnego w ramach interwencji Zakładanie systemów rolno-leśnych WPR 2023-2027.

Możliwość wnioskowania o poszczególne rodzaje inwestycji jest uzależniona od faktu, czy w danym roku został ogłoszony nabór wniosków. W 2023 roku opublikowane zostało:

- ogłoszenie Prezesa Agencji Restrukturyzacji i Modernizacji Rolnictwa z dnia 28.04.2023 roku, o naborze wniosków o przyznanie wsparcia inwestycji leśnych lub zadrzewieniowych w 2023 roku.

Zasady przyznawania wsparcia inwestycji leśnych lub zadrzewieniowych jest uregulowana w rozporządzeniu Ministra Rolnictwa i Rozwoju Wsi z dnia 17 kwietnia 2023 r. w sprawie szczegółowych warunków i szczegółowego trybu przyznawania i wypłaty pomocy finansowej w ramach wsparcia inwestycji leśnych lub zadrzewieniowych oraz w formie premii z tytułu zalesień, zadrzewień lub systemów rolno-leśnych w ramach Planu Strategicznego dla Wspólnej Polityki Rolnej na lata 2023–2027 (Dz. U. poz. 737), zwanego alej rozporządzeniem.

Informacje w zakresie aktów prawnych znajdują się pod poniższym linkiem

<https://www.gov.pl/web/arimr/akty-prawne31>

Od 1 czerwca do 31 lipca – będzie trwał nabór wniosków o przyznanie wsparcia inwestycji leśnych lub zadrzewieniowych na rok 2023 – wszystkie rodzaje interwencji.

Informacje na temat niniejszych wniosków znajdują się pod poniższym linkiem:

<https://www.gov.pl/web/arimr/ogloszenie-o-naborze-wnioskow-o-pryznanie-wsparcia-inwestycji-lesnych-lub-zadrzewieniowych-w-2023-roku>

<https://www.gov.pl/web/rolnictwo/wsparcie-na-inwestycje-lesno-zadrzewieniowe>

<https://www.gov.pl/web/arimr/inwestycje-lesne-lub-zadrzewieniowe2>

Należy pamiętać, że:

- wnioskując o przyznanie wsparcia na zalesienie należy wcześniej mieć sporządzony Plan zalesienia opracowany przez nadleśniczego PGL LP i skompletowane wszystkie niezbędne załączniki,
- wnioskując o przyznanie wsparcia na zwiększanie bioróżnorodności lasów prywatnych należy wcześniej mieć sporządzony Plan inwestycji opracowany przez nadleśniczego PGL LP i skompletowane wszystkie niezbędne załączniki.

Dla przyznania wsparcia na zadrzewienie oraz wsparcia na założenie systemów rolno-leśnych przepisy prawa nie nakładają obowiązku sporządzenia planu. Wnioskodawca posiada dowolność projektowania nasadzeń drzew i krzewów, pod warunkiem m. in. wykorzystania rodzaju gatunków drzew i krzewów i ich liczby oraz pozostałych warunków kwalifikowalności wynikających z rozporządzenia.

Ze względu jednak, że zaprojektowanie zadrzewienia lub systemu rolno-leśnego jest procesem złożonym, ARiMR zaleca wykorzystania w tych celach poradników zamieszczonych na stronie MRiRW pod adresami: <https://www.gov.pl/web/rolnictwo/materialy-informacyjne5>.  
<https://www.gov.pl/web/rolnictwo/zakladanie-systemow-rolno-lesnych>

Wybierając konkretne gatunki drzew lub krzewów należy wziąć pod uwagę: siedlisko, stanowisko i rodzaj gleby. W celu właściwego doboru gatunków niezwykle pomocny jest serwis internetowy na stronie SGGW znajdujący się pod adresem: <http://zadrzewienia.wl.sggw.pl/Zadrzewienia.htm> **(UWAGA - sprawdź czy wybrany gatunek jest zgodny z załącznikiem nr 1 do rozporządzenia. Użycie gatunku spoza załącznika nr 1 może być przyczyną odmowy wsparcia w części lub w całości.)**

**Ze względu na to, że systemy rolno-leśne jest nową formą wsparcia zalecamy zapoznanie się z literaturą dostępną w tematyce agroleśnictwa (systemów rolno-leśnych):**

<https://www.iung.pl/2022/08/25/poradnik-agrolesnictwo-systemy-rolno-lesne/>  
<https://agrolesnictwo.pl/agrolesnictwo/>  
<https://www.gov.pl/web/rolnictwo/interwencje-lesne-i-zadrzewieniowe---systemy-rolno-lesne>

## 2. Logowanie do aplikacji eWniosekPlus

Logowanie do aplikacji eWniosekPlus odbywa się poprzez Platformę Usług Elektronicznych (PUE), dostępną z poziomu strony internetowej Agencji Restrukturyzacji i Modernizacji Rolnictwa pod adresem <https://www.gov.pl/web/arimr/platforma-uslug-elektronicznych> lub po przekierowaniu beneficjenta ze strony <https://www.gov.pl/web/arimr/ewniosekplus-system>

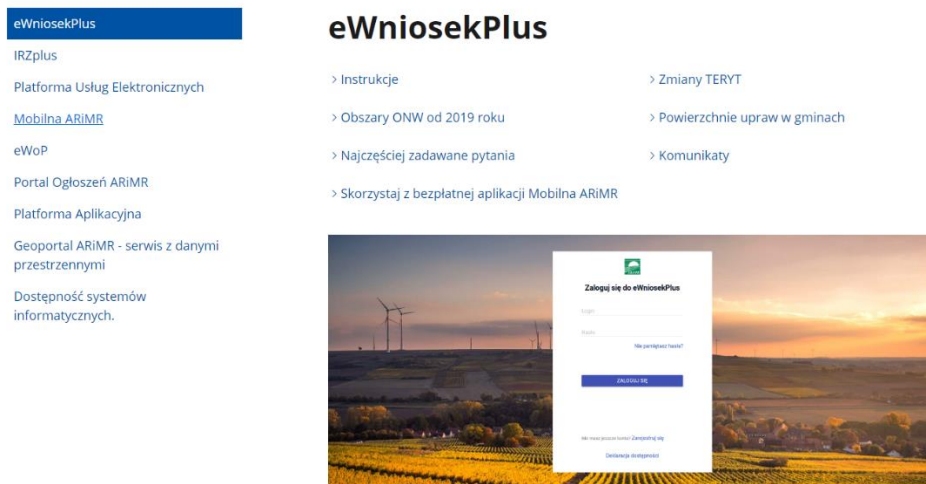
W ramach kampanii 2023 na stronie ARiMR w sekcji „Systemy teleinformatyczne ARiMR”, oprócz ikony dla PUE, będzie dostępna jednocześnie ikona do logowania w aplikacji eWniosekPlus.



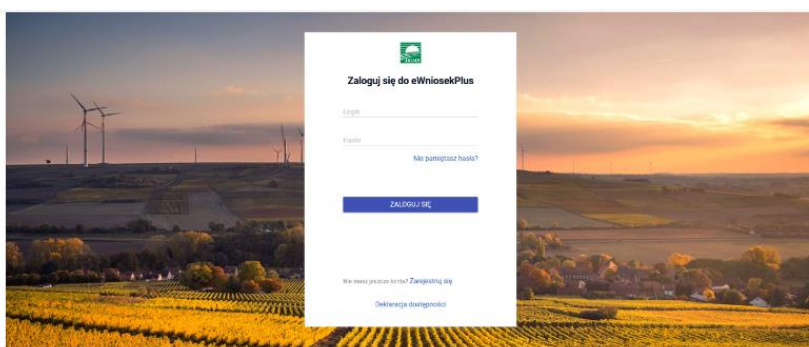
The screenshot shows the website of the Agency for Restructuring and Modernization of Agriculture (ARiMR). The header includes the agency's name and a navigation menu with 'Co robimy' highlighted. A breadcrumb trail indicates the current page is 'Systemy teleinformatyczne ARiMR'. On the left, there is a list of programs and actions, with 'Systemy teleinformatyczne ARiMR' highlighted in blue. The main content area is titled 'Systemy teleinformatyczne ARiMR' and features a central image of a login interface. To the right of the image are three service icons: 'eWniosekPlus', 'IRZplus', and 'Platforma Usług Elektronicznych'. The footer includes the ARiMR logo and the Platforma Usług Elektronicznych logo.

Do podmiotu ubiegającego się o przyznanie pomocy pozostaje decyzja, którą z opcji wybierze. Każda z nich przekieruje go ostatecznie do strony logowania do Platformy Usług Elektronicznych PUE.

Korzystając z kafelka „Logowanie do aplikacji eWniosekPlus” użytkownik zostanie przekierowany do strony głównej eWniosekPlus, z poziomu której będzie mieć dostęp do instrukcji wypełniania wniosku, komunikatów, prezentacji i wszystkich najważniejszych informacji o aplikacji.



Po kliknięciu w kafelek „Przejdź do aplikacji: eWniosekPlus za pośrednictwem PUE” użytkownik zostanie przekierowany do strony Platformy Usług Elektronicznych (PUE) celem zalogowania się i przejścia do eWnioskuPlus.



Szanowni Państwo, uprzejmie informujemy, że aplikacja eWniosekPlus będzie poprawnie działała na przeglądarce Chrome 103.x. lub w wersjach wyższych. W przypadku korzystania z innych przeglądarek może wystąpić konieczność uaktualnienia przeglądarki do wersji wyższej od tej, na której użytkownik pracuje, aby wszystkie funkcjonalności aplikacji działały prawidłowo.

Przed rozpoczęciem pracy w aplikacji eWniosekPlus należy wyczyścić ciasteczka i dane stron w przeglądarce internetowej.

🔍 Prosimy o zapoznanie się z instrukcją przed rozpoczęciem wypełniania wniosku. W instrukcji znajdują się informacje na temat logowania, zakładania konta i odzyskiwania hasła jak również informacje na temat tego jak wypełnić wniosek.

ℹ️ Przejdź do aplikacji:

**[eWniosekPlus za pośrednictwem PUE](#)**

Zaloguj się za pomocą nazwy użytkownika

Nazwa użytkownika

Możesz użyć loginu z Portal IRZplus, eWniosekPlus

Hasło

Hasło z Portal IRZplus, eWniosekPlus

ZALOGUJ SIĘ

Nie pamiętasz hasła?

Nie masz jeszcze konta? Zarejestruj się

Zaloguj się za pomocą login.gov.pl

Login.gov.pl

LUB

Nie masz jeszcze profilu zaufanego Załóż profil

**Systemy teleinformatyczne ARiMR**

[zobacz wszystkie](#)



Korzystając z kafelka „Platforma Usług Elektronicznych” użytkownik znajdzie się na stronie Platformy, na której może zapoznać się z podstawowymi informacjami do jakich celów może być ona wykorzystywana przez wnioskodawców.



### Informacje o aplikacji

Aplikacja PUE służy do udostępniania drogą elektroniczną usług świadczonych przez Agencję Restrukturyzacji i Modernizacji Rolnictwa. Funkcjonalności portalu dostępne są dla wszystkich osób, które posiadają numer w Ewidencji Producentów.

Platforma Usług Elektronicznych (PUE) będzie głównym, internetowym punktem dostępu do informacji oraz e-usług świadczonych przez ARiMR.

Po autoryzacji Użytkownik w zintegrowany sposób zobaczy swoje dane w Agencji: dane osobowe i firmowe, listę złożonych wniosków i spraw z aktualnym statusem, historię zmian we wnioskach, spersonalizowane powiadomienia, informacje finansowe.

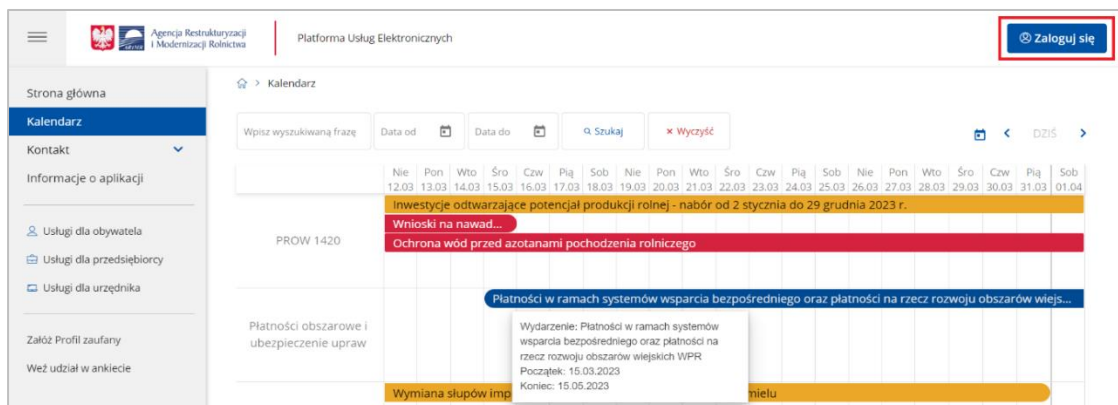
Udostępnione e-usługi będą mogły być świadczone w jednolity i spersonalizowany sposób.

PUE uprości składanie i obsługę wniosków, a także przyczyni się to do zmniejszenia nakładu pracy oraz kosztów (np.: poprzez brak dokumentów w formie papierowej) po stronie ARiMR. Personalizacja usług zautomatyzuje cyfrowo oraz usprawni kontakt Beneficjenta z ARiMR.

PUE będzie docelowo zintegrowane ze wszystkimi systemami dziedzinowymi, a przede wszystkim z Centralnym Systemem Obrotu Beneficjenta, stanowiącym repozytorium wszystkich wniosków przez niego złożonych.

Nadzędnym celem aplikacji jest usprawnienie i zwiększenie efektywności obsługi klientów.

Po kliknięciu w kafelek „Platforma Usług Elektronicznych” użytkownik zostanie przekierowany do strony głównej Platformy, na której należy wybrać opcję „Zaloguj się”.



Niezależnie od wyboru opisanych wyżej opcji użytkownik znajdzie się na stronie, na której należy wprowadzić dane do logowania.

Użytkownik będący osobą fizyczną ma do wyboru dwa sposoby zalogowania się:

- przy użyciu dotychczasowych danych do logowania do aplikacji eWniosekPlus (login i hasło)
- za pomocą login.gov.pl (profil zaufany), jeśli taki posiada. Jeśli nie, użytkownik ma możliwość przejścia do strony, na której może utworzyć profil zaufany, który w przyszłości będzie wykorzystywał do logowania się do wielu platform administracji rządowej (opcja Załóż profil).

**Osoby prawne** logują się do PUE danymi, które wykorzystywały do tej pory do zalogowania się do aplikacji eWniosekPlus.

Agencja Restrukturyzacji i Modernizacji Rolnictwa | Platforma Usług Elektronicznych

**Osoby prawne** logują się za pomocą nazwy użytkownika

Nazwa użytkownika  
Możesz użyć loginu z Portal IRZplus, eWniosekPlus

Hasło  
Możesz użyć loginu z Portal IRZplus, eWniosekPlus

**Osoby fizyczne, które nie mają profilu zaufanego**

Nie pamiętam hasła

ZALOGUJ SIĘ

LUB

Zaloguj się za pomocą login.gov.pl

**Osoby fizyczne (jeśli posiadają profil zaufany oraz posiadają login do aplikacji eWniosekPlus)**

Nie masz jeszcze profilu zaufanego Załóż profil

W przypadku, gdy użytkownik nie pamięta loginu do aplikacji a konto zakładane było na wniosek składany w Biurze Powiatowym ARiMR, a więc loginem nie był numer producenta, w celu odzyskania danych do logowania należy zgłosić się do BP.

**Uwaga!**  
**Dla podmiotów ubiegających się przyznanie pomocy posiadających dostęp do aplikacji eWniosekPlus lub aplikacji IRZplus, który został uzyskany na wniosek złożony w Biurze Powiatowym ARiMR, obowiązuje dotychczasowy login, który nie jest numerem producenta. W przypadku podmiotów, którzy konto założyli online w kampanii 2017 i później, loginem jest numer producenta.**

W przypadku pierwszego logowania do eWniosekPlus poprzez PUE, użytkownikowi zostaną zaprezentowane informacje dotyczące regulaminu, klauzul informacyjnych, a także zgód na przetwarzanie danych osobowych i elektroniczną wymianę korespondencji w ramach prowadzonego postępowania w danej interwencji. Po zapoznaniu się z zamieszczonymi na tej stronie informacjami i zaznaczeniu odpowiednich checkboxów, przejście do aplikacji eWniosekPlus (po przejściu przez odpowiednie strony) nastąpi bez konieczności powtórzenia logowania się.

Zalogowałeś się do Platformy Usług Elektronicznych Agencji Restrukturyzacji i Modernizacji Rolnictwa.

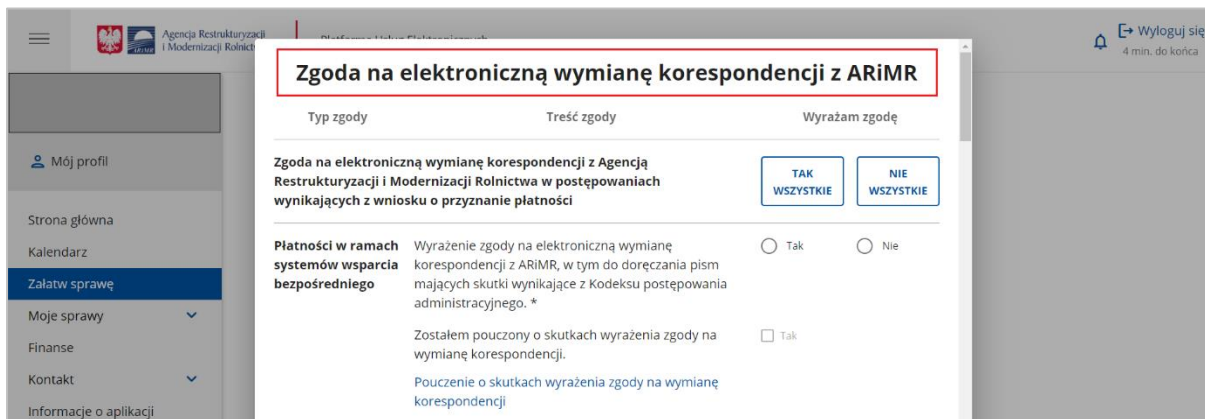
Aby z niego korzystać musisz zapoznać się z [Regulaminem Platformy Usług Elektronicznych](#) oraz musisz zapoznać się z [Klauzulą informacyjną](#).

Tak, zapoznałem się z Regulaminem Platformy Usług Elektronicznych

Tak, zapoznałem się z Klauzulą informacyjną

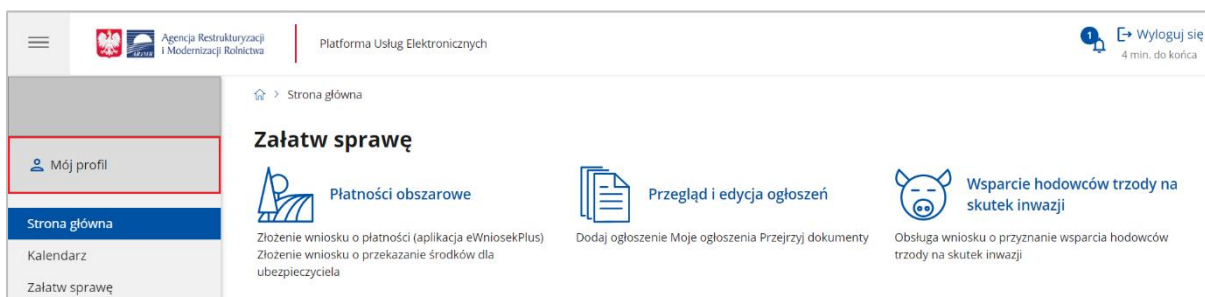
ZAPISZ



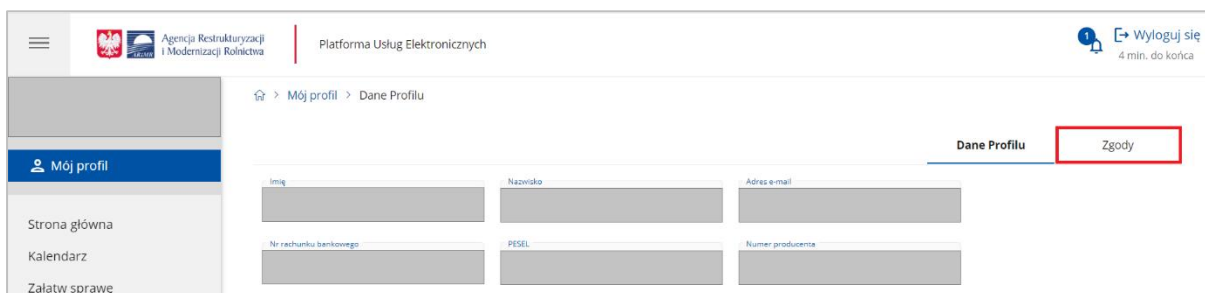


Dla użytkowników, którzy logują się do eWnioskuPlus za pośrednictwem Platformy Usług Elektronicznych po raz kolejny, sekcja ze zgodami nie będzie już prezentowana, niezależnie od tego czy w roku poprzednim beneficjent skorzystał z możliwości ich zaznaczenia lub ich nie wyraził.

W sytuacji, gdy użytkownik nie wyraził zgody na elektroniczną wymianę korespondencji z ARiMR w postępowaniach wynikających z wniosku o przyznanie płatności a chciałaby dokonać zmiany i te zgody wyrazić należy na stronie głównej Platformy – Załatw sprawę (po zalogowaniu się do niej danymi z eWnioskuPlus) wybrać z bocznego panelu po lewej stronie opcję Mój profil.



Z dostępnych opcji należy wskazać Zgody.



Następnie rozwinąć sekcję Zgody dla kampanii 2023.



Po zaznaczeniu opcji „Tak” przy wybranych interwencjach lub opcji „Tak wszystkie”

Poprzez użycie suwaka (górną-dół) należy przewinąć stronę w dół i we wskazanych polach podać numer telefonu lub email (można wypełnić oba pola) a następnie wybrać akcję ZAPISZ. Na wybrany kanał komunikacji użytkownik otrzyma wiadomość celem uwierzytelnienia w systemie informatycznym Agencji. Etap ten kończy proces wyrażenia zgody na elektroniczną wymianę korespondencji.

Chcąc wrócić do strony głównej i wybrać sprawę – obszar działań „Płatności obszarowe” należy w bocznym menu po lewej stronie wskazać opcję Strona główna. W celu złożenia wniosku o przyznanie płatności, należy wybrać kafelek „Płatności obszarowe (Złożenie wniosku o płatności (aplikacja eWniosekPlus) i o przekazanie środków dla ubezpieczyciela”.

Strona główna

## Załatw sprawę

**Działania inwestycyjne i premie**

Złożenie wniosku o płatność. Działania inwestycyjne i premie

**Identyfikacja i rejestracja zwierząt**

Obsługa wniosków i zgłoszeń zwierzęcych przez Portal IRZplus

**Inne**

Inne usługi

**Krajowy Plan Odbudowy**

Złożenie wniosku w ramach KPO

**M17 Zarządzanie ryzykiem**

Wniosek o dopłaty do składek z tytułu ubezpieczenia od strat spowodowanych chorobami zwierząt

**Płatności obszarowe**

Złożenie wniosku o płatności (aplikacja eWniosekPlus)  
Złożenie wniosku o przekazanie środków dla ubezpieczyciela

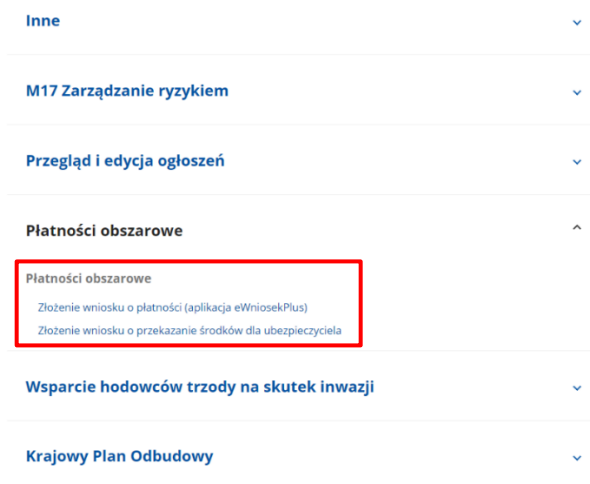
**Przegląd i edycja ogłoszeń**

Dodaj ogłoszenie Moje ogłoszenia Przejrzyj dokumenty

**Wsparcie hodowców trzody na skutek inwazji**

Obsługa wniosku o przyznanie wsparcia hodowców trzody na skutek inwazji

W kolejnym kroku, użytkownik zostanie przeniesiony do strony, na której należy wybrać opcję: „Płatności obszarowe: Złożenie wniosku o płatności (aplikacja eWniosekPlus)”,



po czym nastąpi przekierowanie do strony na dedykowaną stronę ARiMR z informacjami o aplikacji eWniosekPlus, na której należy kliknąć w kafelek „Złóż wniosek w aplikacji eWniosekPlus”.

## eWniosekPlus

- > Instrukcje
- > Zmiany TERYT
- > Obszary ONW od 2019 roku
- > Powierzchnie upraw w gminach
- > Najczęściej zadawane pytania
- > Komunikaty

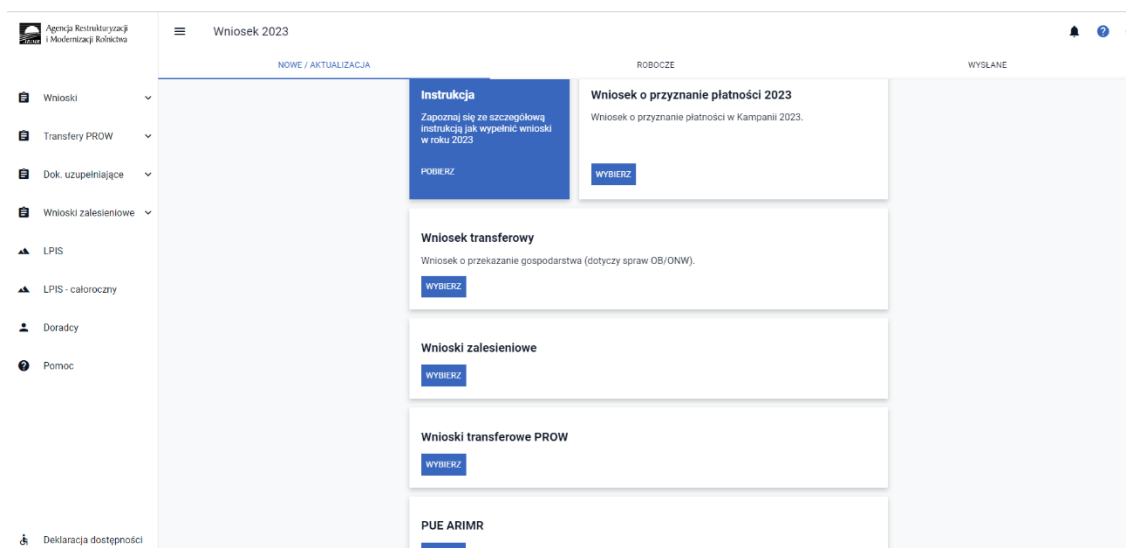
Szanowni Państwo, uprzejmie informujemy, że aplikacja eWniosekPlus będzie poprawnie działała na przeglądarce Chrome 103.x. lub w wersjach wyższych. W przypadku korzystania z innych przeglądarek może wystąpić konieczność uaktualnienia przeglądarki do wersji wyższej od tej, na której pracujemy, aby wszystkie funkcjonalności aplikacji działały prawidłowo.

Przed każdorazowym rozpoczęciem pracy w aplikacji eWniosekPlus zalecane jest wyczyszczenie ciasteczek i danych stron w przeglądarce internetowej.

- Przed rozpoczęciem wypełniania wniosku prosimy o zapoznanie się z:
- instrukcją, w której znajdują się informacje na temat logowania, zakładania konta i odyskiwania hasła jak również informacje na temat tego jak wypełnić wniosek
  - komunikatami na rok 2023 gdzie zamieszczone są ważne wskazówki, wytyczne, informacje o problemach

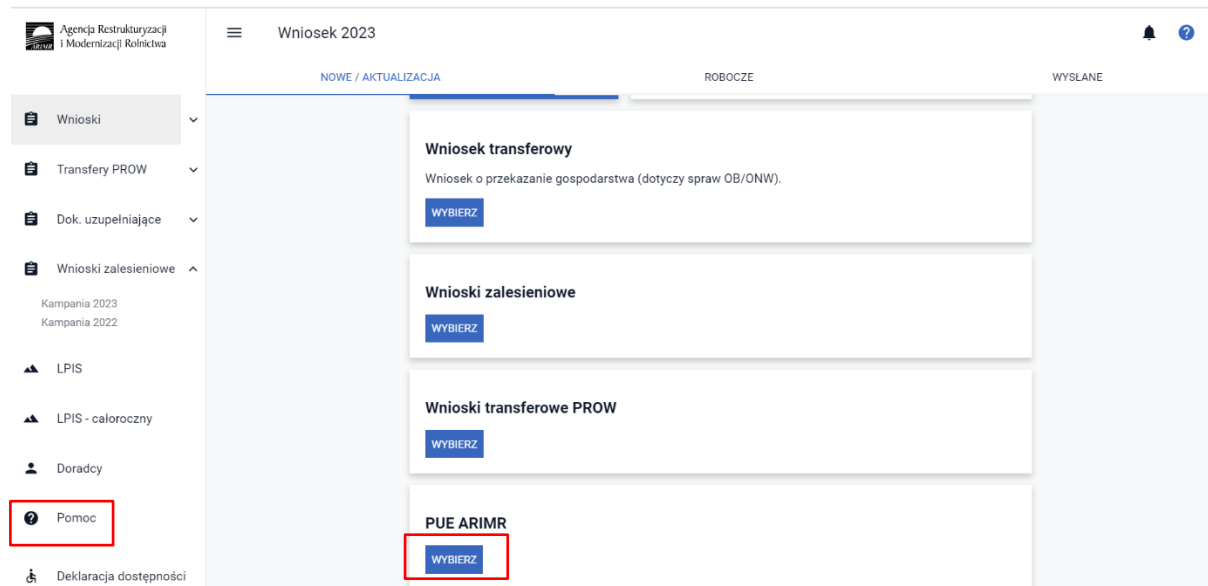
**Złóż wniosek w aplikacji eWniosekPlus**

Po wykonaniu powyższych czynności użytkownikowi zostanie zaprezentowana strona główna aplikacji eWniosekPlus bez konieczności powtórnego logowania się.

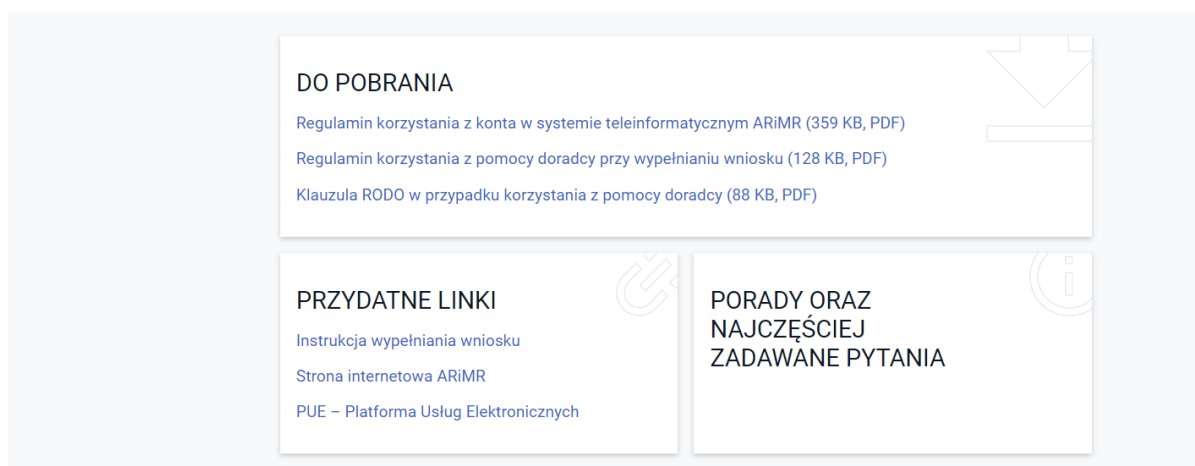


Należy zaznaczyć, że wylogowanie użytkownika z jednej aplikacji (np. z eWnioskuPlus) powoduje automatyczne wylogowanie z drugiej (PUE).

Użytkownik ma możliwość powrotu z eWnioskuPlus do głównej strony Platformy za pośrednictwem kafelka PUE, znajdującego się w zakładce NOWE/AKTUALIZACJA lub poprzez kontekst Pomocy znajdujący się w bocznym panelu aplikacji gdzie jako jeden z przydatnych linków wskazany jest ten przekierowujący użytkownika do PUE. Takie przejście nie spowoduje wylogowania się z aplikacji eWniosekPlus.



☰ Pomoc



Wnioskodawca może przez Internet utworzyć nowe konto do aplikacji eWnioskuPlus poprzez PUE lub zresetować hasło już istniejącego konta. Na ekranie z formularzem logowania do aplikacji PUE, poza polami z nazwą użytkownika i hasłem, dostępne są dodatkowe opcje: **Zarejestruj się** - umożliwia założenie nowego konta w aplikacji eWnioskuPlus poprzez Platformę PUE, **Założ profil** – umożliwia utworzenie profilu zaufanego oraz opcja wykorzystywana w celu odblokowania konta lub ustanowienia nowego hasła: **Nie pamiętasz hasła?**

Zaloguj się za pomocą nazwy użytkownika

Nazwa użytkownika

Możesz użyć loginu z Portal IRZplus, eWniosekPlus

Hasło

Hasło z Portal IRZplus, eWniosekPlus

ZALOGUJ SIĘ

Nie masz jeszcze konta? Zarejestruj się

Zaloguj się za pomocą login.gov.pl

login.gov.pl

Możliwość resetu hasła

Nie pamiętam hasła

Możliwość utworzenia konta

Możliwość utworzenia profilu zaufanego

Nie masz jeszcze profilu zaufanego Załóż profil

W zależności od wybranej opcji, aplikacja przekieruje użytkownika do formularza, który umożliwi utworzenie konta w aplikacji eWniosekPlus, utworzenie profilu zaufanego bądź reset hasła.

!

#### Uwaga!

Należy pamiętać, że konto w eWniosekPlus jest przypisane do osoby a nie do gospodarstwa, a więc w przypadku np. przejęcia gospodarstwa w ramach spadku, gdy podmiot ubiegający się o przyznanie pomocy do tej pory nie posiadał konta w eWniosekPlus należy je założyć i posługiwać się własnym kontem a nie kontem spadkodawcy.

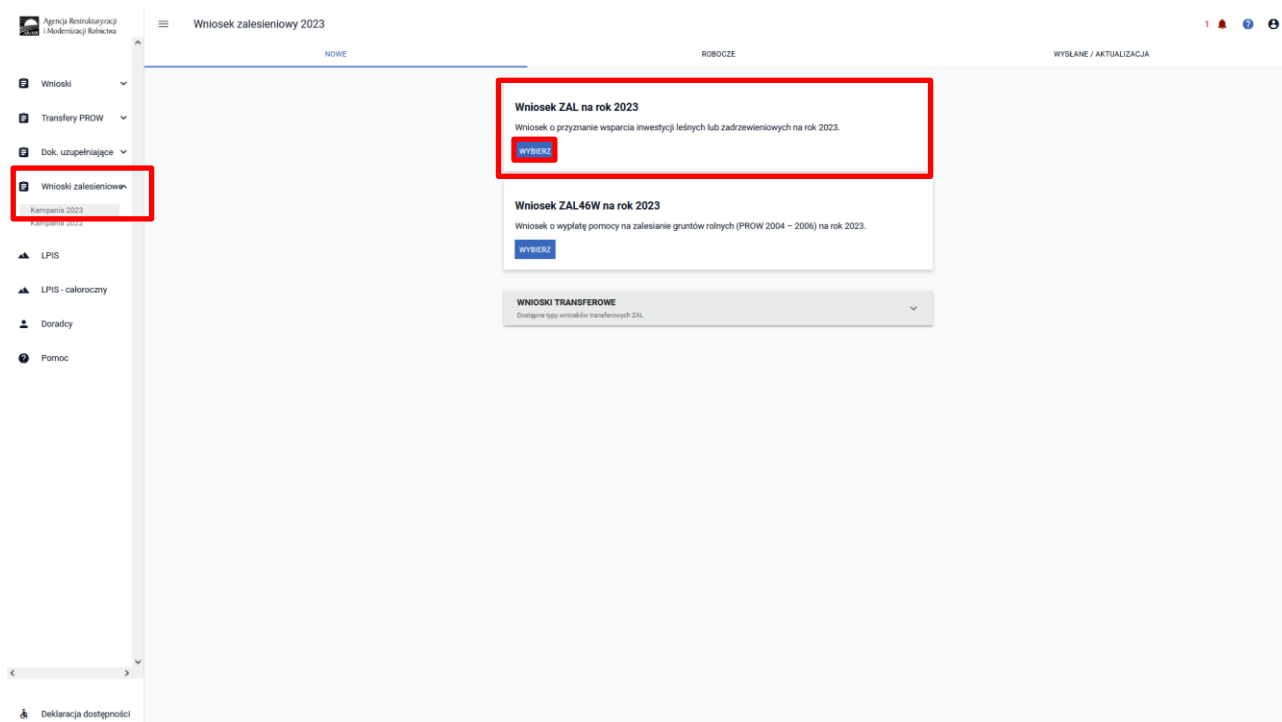
!

Rozszerzony zakres opcji logowania a w tym odblokowania konta czy utworzenia konta znajduje się w instrukcji 2\_Logowanie do eWnioskuPlus, znajdującej się w poniższej lokalizacji:

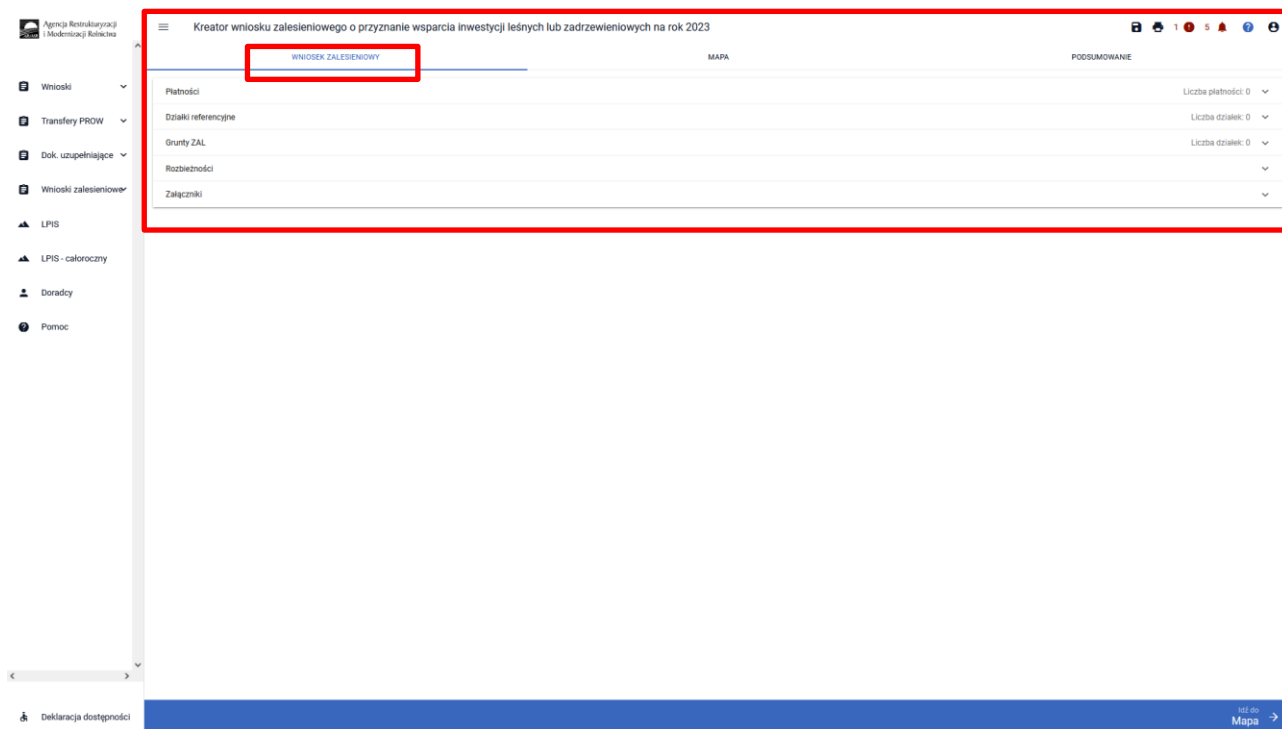
<https://www.gov.pl/web/arimr/instrukcja-wypelniania-wniosku-w-ewniosekplus>

### 3. Podstawowy przebieg zgłaszania płatności we wspólnym wniosku zalesieniowym.

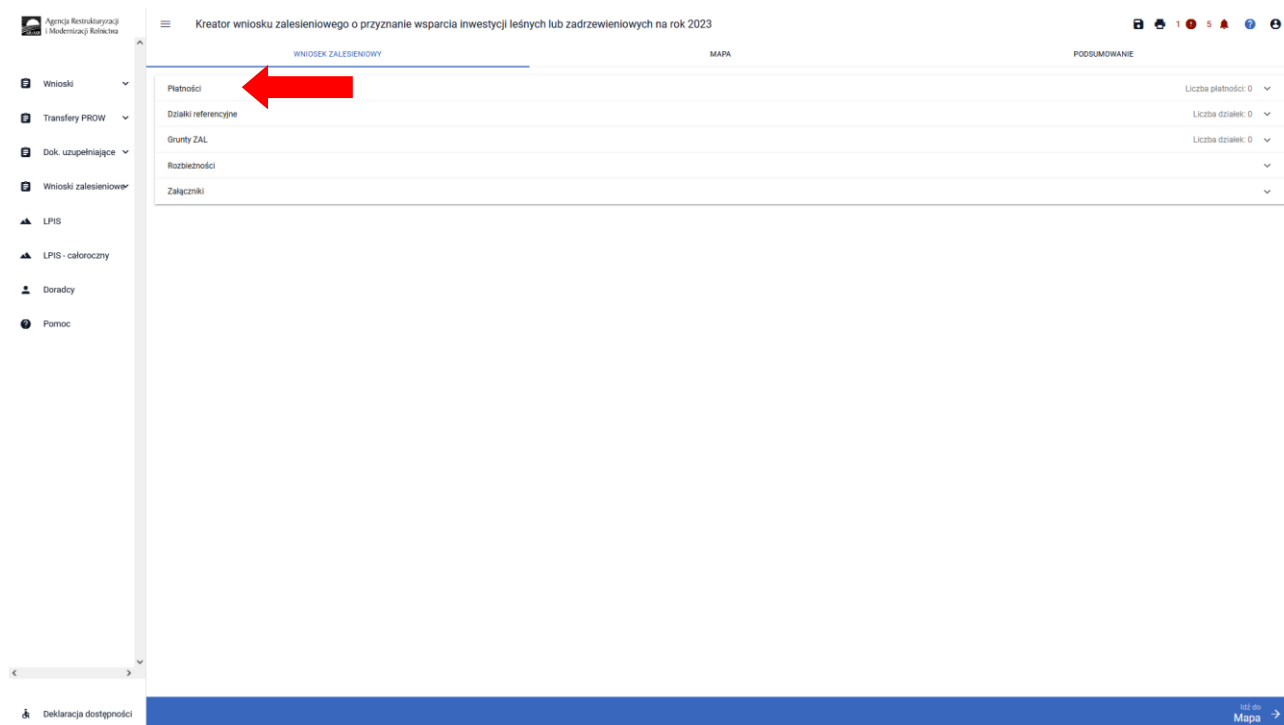
Po uruchomieniu aplikacji eWniosekPlus na zakładce NOWE w banerze Wnioski zalesieniowe należy wybrać Kampania 2023 i w sekcji „Wniosek ZAL na rok 2023, Wniosek o przyznanie wsparcia inwestycji leśnych lub zadrzewieniowych na rok 2023” wybrać przycisk WYBIERZ.



Pojawia się Kreator wniosku zalesieniowego o przyznanie wsparcia inwestycji leśnych lub zadrzewieniowych na rok 2023, który automatycznie ustawia zakładkę WNIOSKI ZALESIENIOWY.



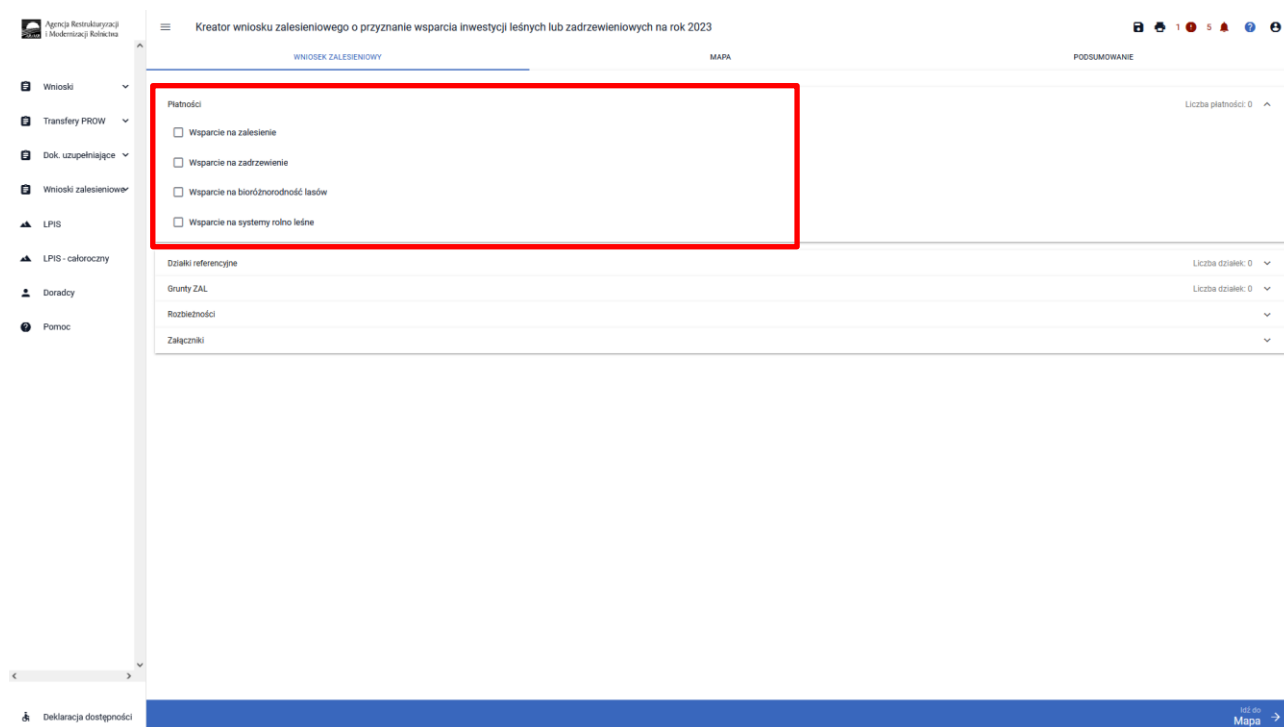
W pierwszej kolejności należy zaznaczyć właściwe wnioskowanie w zakładce WNIOSEK ZALESIENIOWY w sekcji „Płatności”. Klikamy w Płatności



Sekcja Płatności rozwija się i widoczne są cztery rodzaje wnioskowań:

- Wsparcie na zalesienie
- Wsparcie na zadrzewienie
- Wsparcie na bioróżnorodność lasów
- Wsparcie na systemy rolno leśne.

W pierwszej kolejności należy wybrać wsparcie, o które wnioskodawca chce ubiegać się w kampanii 2023.



W zakładce WNIOSK ZALESIENIOWY można ubiegać się o wszystkie rodzaje wsparcia w jednym wniosku.

Konieczne jest również wskazania terminu wykonania danej inwestycji. Należy pamiętać, że podmiot ubiegający się o przyznanie wsparcia inwestycji leśnych lub zadrzewieniowych:

**- w przypadku wsparcia na zalesianie lub wsparcia na zwiększanie bioróżnorodności lasów prywatnych**

- informuje nadleśniczego na piśmie o wykonaniu inwestycji w terminie 7 dni od dnia jej wykonania, lecz nie później niż do dnia 1 czerwca roku następującego po roku, w którym złożono wniosek o przyznanie tego wsparcia,
- składa oświadczenie o wykonaniu zalesienia zgodnie z wymogami planu zalesienia lub o wykonaniu inwestycji zgodnie z wymogami planu inwestycji wraz z zaświadczeniem nadleśniczego potwierdzającym ten fakt,

**- w przypadku wsparcia na zadrzewienie lub wsparcia na zakładanie systemów rolno-leśnych**

- składa oświadczenie o wykonaniu zadrzewienia lub systemu rolno-leśnego,

– **nie później jednak niż w terminie do dnia 9 czerwca roku następującego po roku**, w którym złożono wniosek o przyznanie wsparcia inwestycji leśnych lub zadrzewieniowych.

Z powyższego wynika, że co do zasady inwestycje leśno-zadrzewieniowe powinny zostać wykonane nie później niż do 1 czerwca 2024 r.



W przypadku wsparcia na zalesienie oraz wsparcia na zadrzewienie obowiązuje zasada deklarowania na jednym wniosku gruntów **tworzących jeden kompleks działek**.

- Dla zadrzewień kompleks oznacza zwartą powierzchnię powiązaną gospodarczo lub przyrodniczo, o powierzchni co najmniej 0,1 ha i nie większej niż 0,5 ha oraz szerokości co najmniej 4 m i nie większej niż 20 m. Powierzchnia deklarowana w jednym wniosku nie może przekraczać 0,5 ha.
- Dla zalesień kompleks oznacza, grunty graniczące ze sobą i przeznaczonych do wykonania zalesienia lub gruntów z sukcesją naturalną, stanowiących zwartą powierzchnię powiązaną gospodarczo lub przyrodniczo, mogących zawierać elementy krajobrazu i powierzchnie nieuprawnione do płatności wskazane w planie zalesienia, położone w obrębie działek przeznaczonych do zalesienia o powierzchni co najmniej 0,1 ha i nie większej niż 40 ha oraz szerokości większej niż 20 m, przy czym wymagania, które dotyczy szerokości gruntu, nie stosuje się, jeżeli grunty te graniczą z lasem lub obszarem zalesionym. Należy również pamiętać, że dla zalesień przed złożeniem wniosku o wsparcie wcześniej sporządzany jest przez Nadleśniczego Plan zalesienia, który powinien być sporządzony dla jednego kompleksu gruntów.
- Dla systemów rolno-leśnych kompleks oznacza zwarty obszar o powierzchni co najmniej 0,1 ha i nie większej niż 40 ha, na którym drzewa i krzewy zostaną posadzone:
  - na gruncie, na którym prowadzona jest działalność rolnicza,
  - w formie jednego lub dwóch rzędów oddalonych od kolejnych nasadzeń w formie jednego lub dwóch rzędów, o co najmniej 10 metrów i nie więcej niż 30 metrów – w przypadku gruntów ornych,
  - w odległości co najmniej 3 metrów w rzędzie.

**UWAGA: W przypadku deklaracji kolejnego kompleksu działek dla zalesień, zadrzewień i systemów rolno-leśnych, należy złożyć w aplikacji kolejny wniosek.**

- W przypadku wsparcia na zwiększanie bioróżnorodności lasów prywatnych układ działek przeznaczonych do inwestycji może być rozproszony i nie obowiązuje tutaj zasada deklarowania gruntów w kompleksie. Jeden plan inwestycji może dotyczyć realizacji kilku inwestycji.

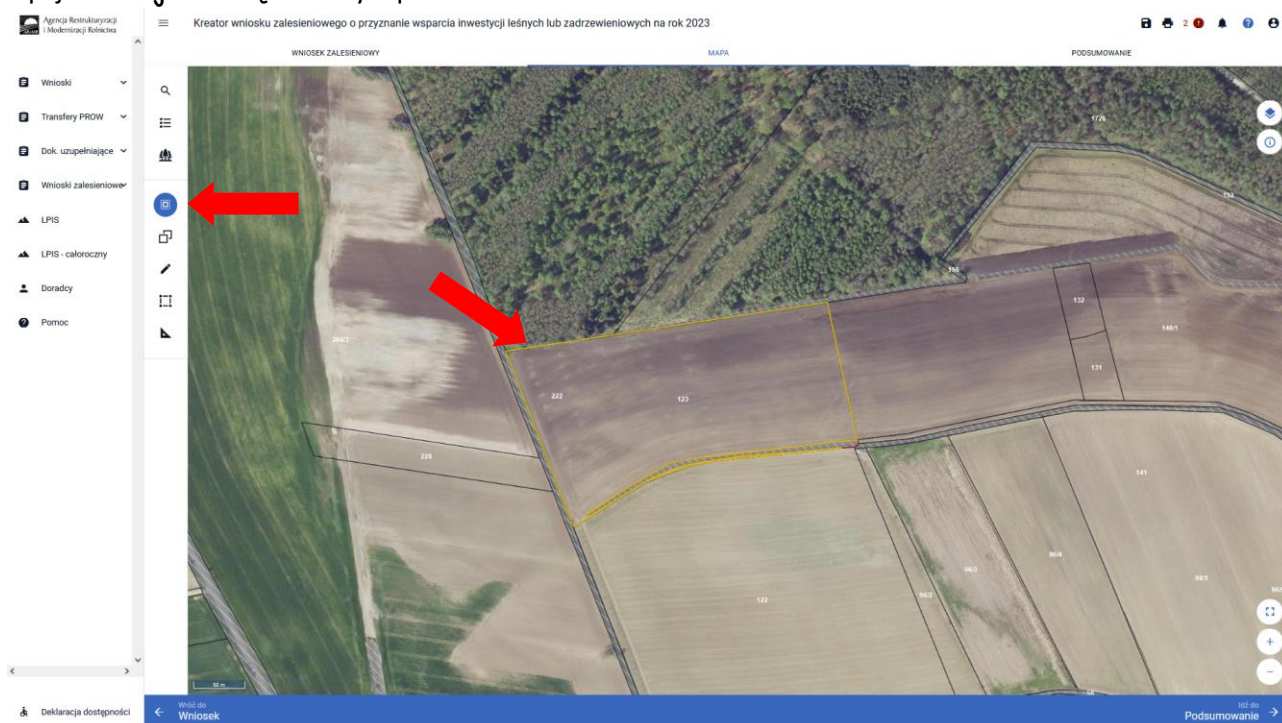
- Jeden plan inwestycji może dotyczyć realizacji kilku inwestycji. Oznacza to, że w jednym wniosku o przyznanie pomocy, można ubiegać się o pomoc do tylu inwestycji, dla ilu został opracowany plan inwestycji. Należy jednak pamiętać o osobnych deklaracjach cięć pielęgnacyjnych (C) w oddzielnym wniosku oraz pozostałych rodzajów inwestycji (D,L,P,R,E) w oddzielnym wniosku.

Wsparcie inwestycji leśnych lub zadrzewieniowych jest przyznawane do powierzchni nie większej niż 40 ha w jednym roku w ramach poszczególnych interwencji.

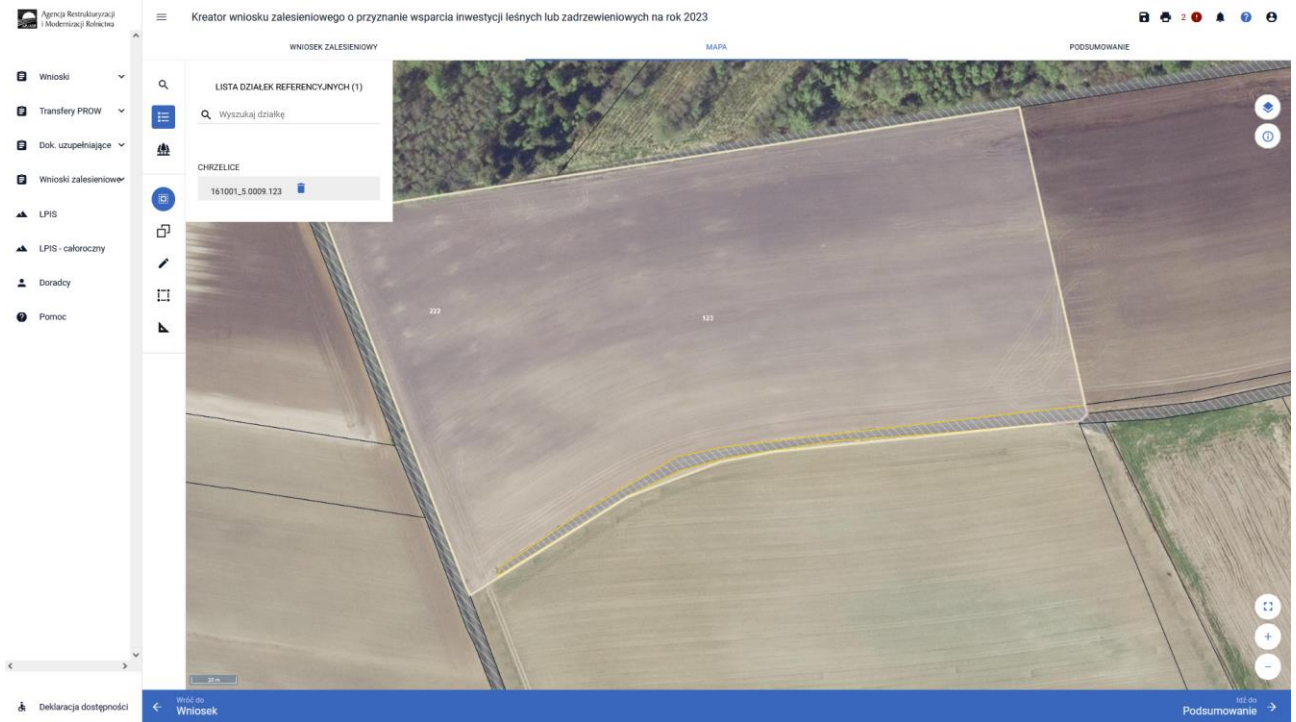
W kolejnym kroku należy dokonać wyboru działki przeznaczonej pod inwestycję na zakładce MAPA.

W celu dodania działki referencyjnej do gospodarstwa (zadeklarowanie działki we wniosku) dostępne są dwie opcje: dodanie działki przez kliknięcie na MAPIE (opcja **Dodaj działkę** na lewym panelu) oraz wyszukanie działki i dodanie przyciskiem **DODAJ** (opcja **Znajdź** na lewym panelu w opcji wyszukiwania PROSTEGO i ZAAWANSOWANEGO).

Opcja **Dodaj działkę** na lewym panelu.



Jeżeli działka znajduje się/istnieje w bazie referencyjnej ARiMR jest ona wyświetlana na liście wyszukanych działek czarną czcionką, dodatkowo widok MAPY jest ustawiany w granicach wyszukanej działki.



Po włączeniu Listy działek referencyjnych widoczna jest liczba działek dodanych do gospodarstwa



Dodana do wniosku działka referencyjna jest widoczna na liście działek referencyjnych gospodarstwa, po użyciu ikony „Lista działek referencyjnych” ☰ w lewym panelu MAPY oraz w sekcji „Działki referencyjne” w zakładce WNIOSEK ZALESIENIOWY i PODSUMOWANIE.

Agencja Restrukturyzacji i Modernizacji Rolnictwa

Kreator wniosku zalesieniowego o przyznanie wsparcia inwestycji leśnych lub zadrzewieniowych na rok 2023

WNIOSEK ZALESIENIOWY      MAPA      PODSUMOWANIE

Platności Liczba płatności: 1

Wsparcie na zalesienie

**Termin wykonania zalesienia określony w planie zalesienia**  
2024-03-21

Wsparcie na zadrzewienie

Wsparcie na bioróżnorodność lasów

Wsparcie na systemy rolno leśne

**Działki referencyjne** Liczba działek: 1

161001_5.0009.123 CHRZELICE, BIALA - OBSZAR WIEJSKI, pradoliny, OPOLSKIE	Grunty Deklarowane: Brak działek	Powierzchnia całkowita działki referencyjnej: 4,52 ha
---	----------------------------------	---

[WYŚWIETL POWIERZCHNIE REFERENCYJNE DLA WSZYSTKICH DZIAŁEK](#)

Grunty ZAL Liczba działek: 0

Rozbieżności

Załączniki

Deklaracja dostępności Idź do Mapa

Po rozwinięciu paska z numerami działek referencyjnych ukazują się powierzchnie kwalifikowane PEG dla poszczególnych rodzajów płatności z bazy referencyjnej ARiMR. Zestawienie powierzchni referencyjnych dla wszystkich działek znajduje się również po kliknięciu w „WYŚWIETL POWIERZCHNIE DLA WSZYSTKICH DZIAŁEK”.

Agencja Restrukturyzacji i Modernizacji Rolnictwa

Kreator wniosku zalesieniowego o przyznanie wsparcia inwestycji leśnych lub zadrzewieniowych na rok 2023

WNIOSEK ZALESIENIOWY      MAPA      PODSUMOWANIE

Wsparcie na zalesienie

**Termin wykonania zalesienia określony w planie zalesienia**  
2024-03-21

Wsparcie na zadrzewienie

Wsparcie na bioróżnorodność lasów

Wsparcie na systemy rolno leśne

**Działki referencyjne** Liczba działek: 1

161001_5.0009.123 CHRZELICE, BIALA - OBSZAR WIEJSKI, pradoliny, OPOLSKIE	Grunty Deklarowane: Brak działek	Powierzchnia całkowita działki referencyjnej: 4,52 ha
---	----------------------------------	---

**Powierzchnie z bazy referencyjnej**

Powierzchnia całkowita działki referencyjnej	4,52 ha
Grunt orny (PEG_ORNY)	4,39 ha
PEG_ZAL1	0,00 ha
PEG_WZL1420_I	4,39 ha
PEG_ROL_LES	4,39 ha

[WYŚWIETL POWIERZCHNIE REFERENCYJNE DLA WSZYSTKICH DZIAŁEK](#)

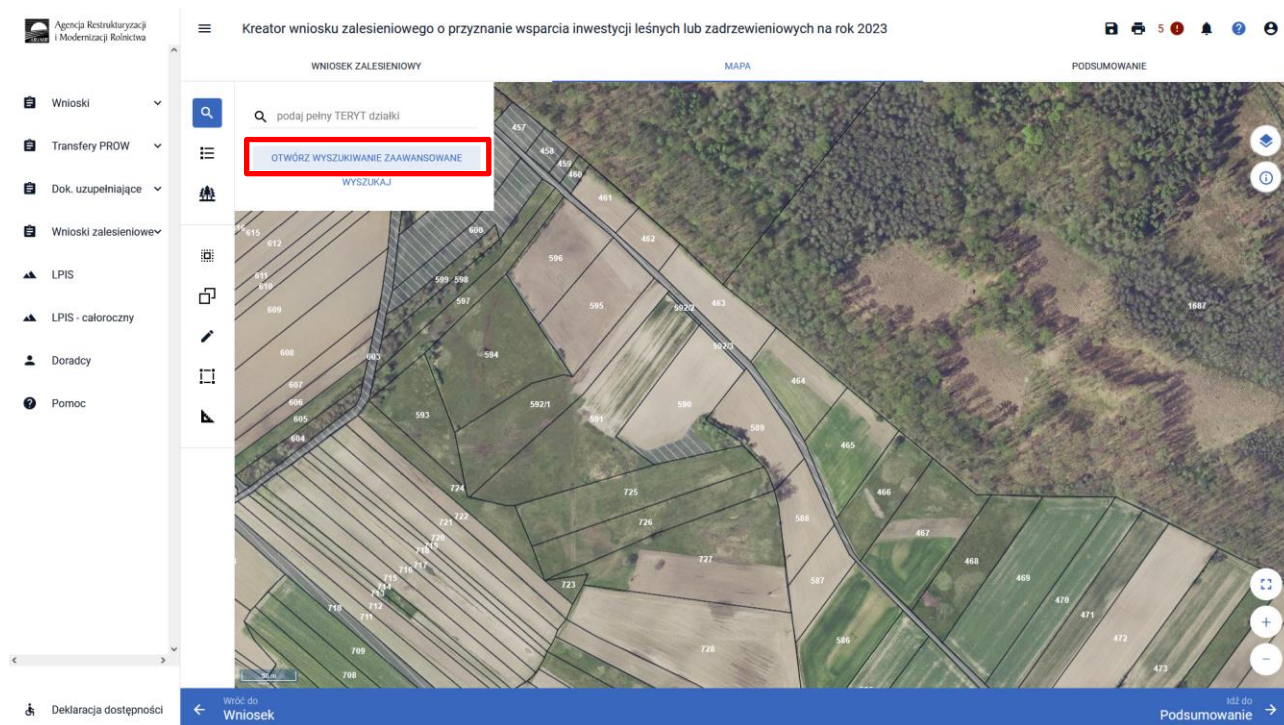
Grunty ZAL Liczba działek: 0

Rozbieżności

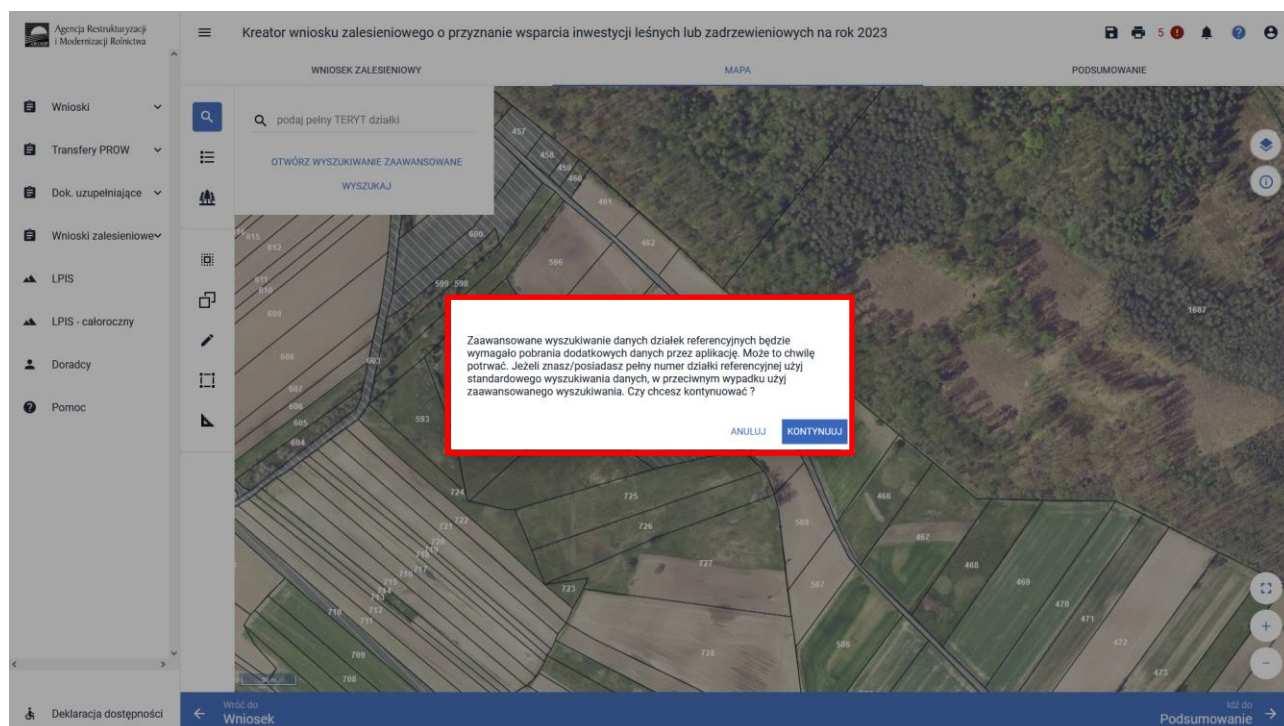
Załączniki

Deklaracja dostępności Idź do Mapa

Jeżeli użytkownik nie zna pełnego numeru działki referencyjnej należy wybrać opcję wyszukiwania zaawansowanego.



Po wybraniu opcji OTWÓRZ WYSZUKIWANIE ZAAWANSOWANE, ze względu na fakt, iż w ramach uruchamianego wyszukiwania konieczne jest pobranie danych, co wiąże się z oczekiwaniem aplikacja wyświetla komunikat:



Jeżeli użytkownik nie zna pełnego numeru działki referencyjnej należy wybrać opcję KONTYNUUJ.

W aplikacji zostaje otwarte okno, w którym należy wskazać kolejno:

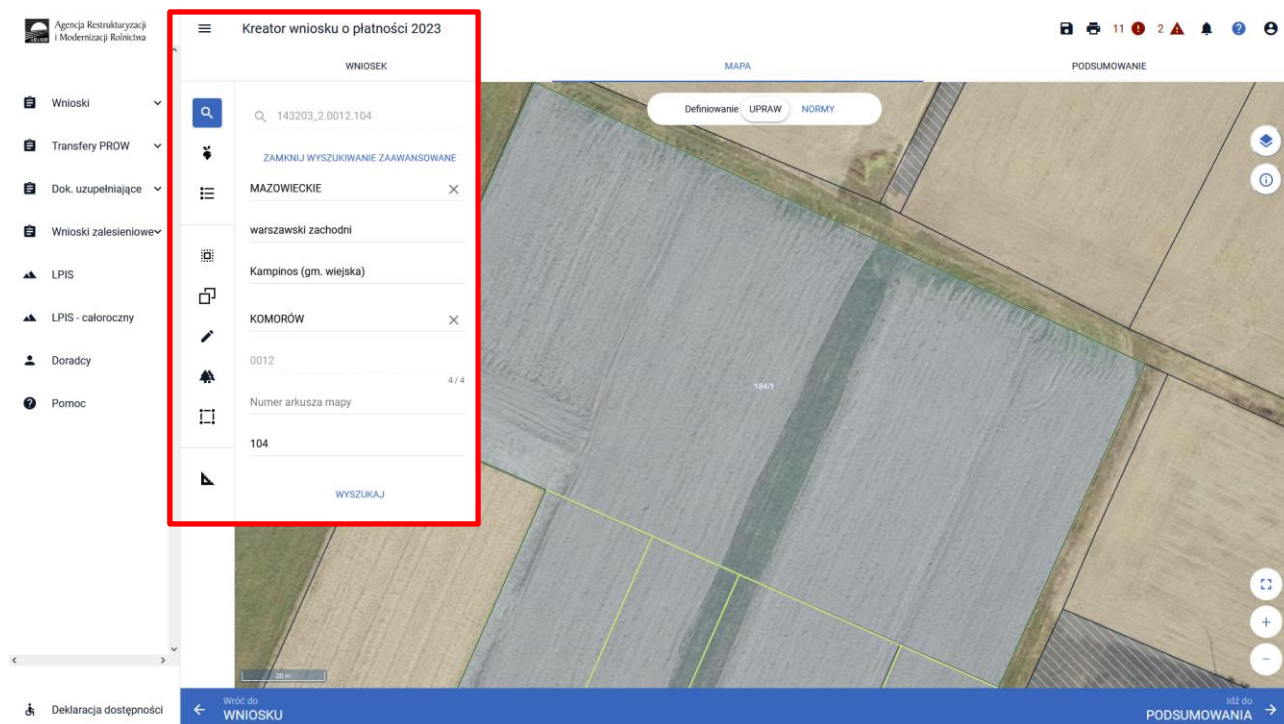
- **województwo**
- **powiat**

- **gminę**
- **obręb (miejsowość)**

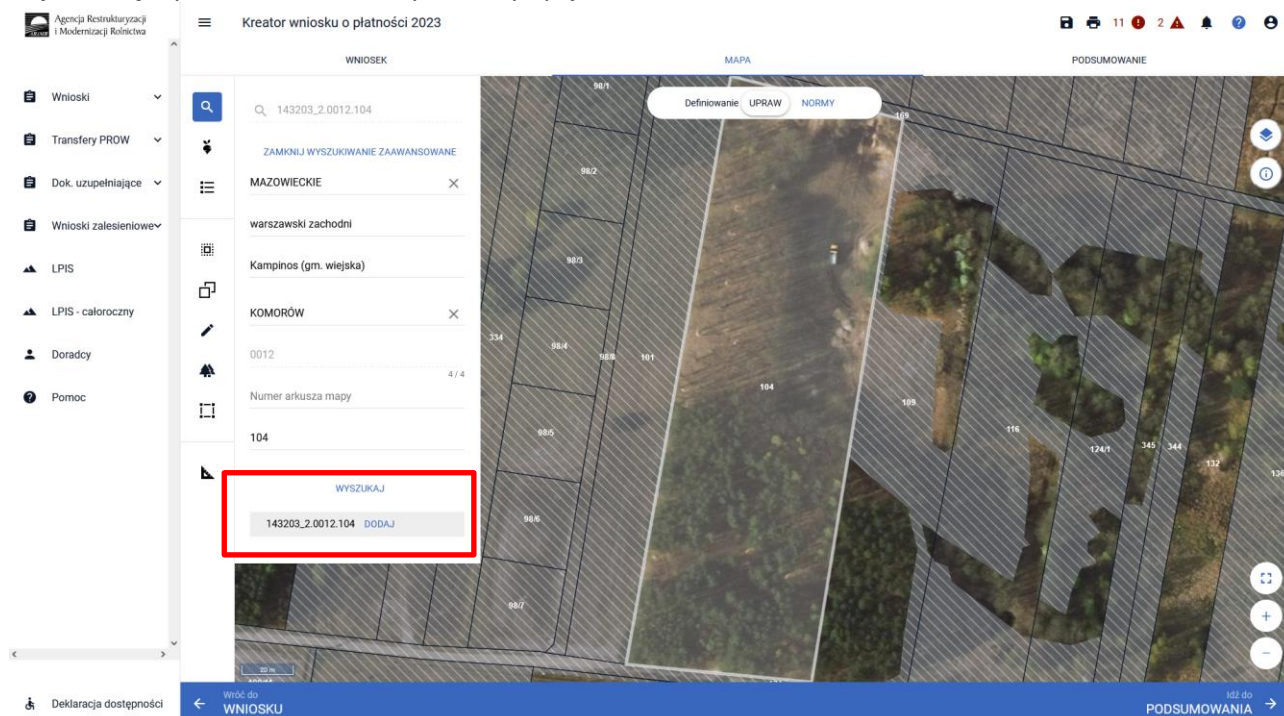
Następnie należy wpisać:

- **arkusz mapy, o ile taki występuje**
- **numer działki**


Następnie wybieramy opcję WYSZUKAJ.



Pojawia się wyszukana działka. Wybieramy opcje DODAJ.

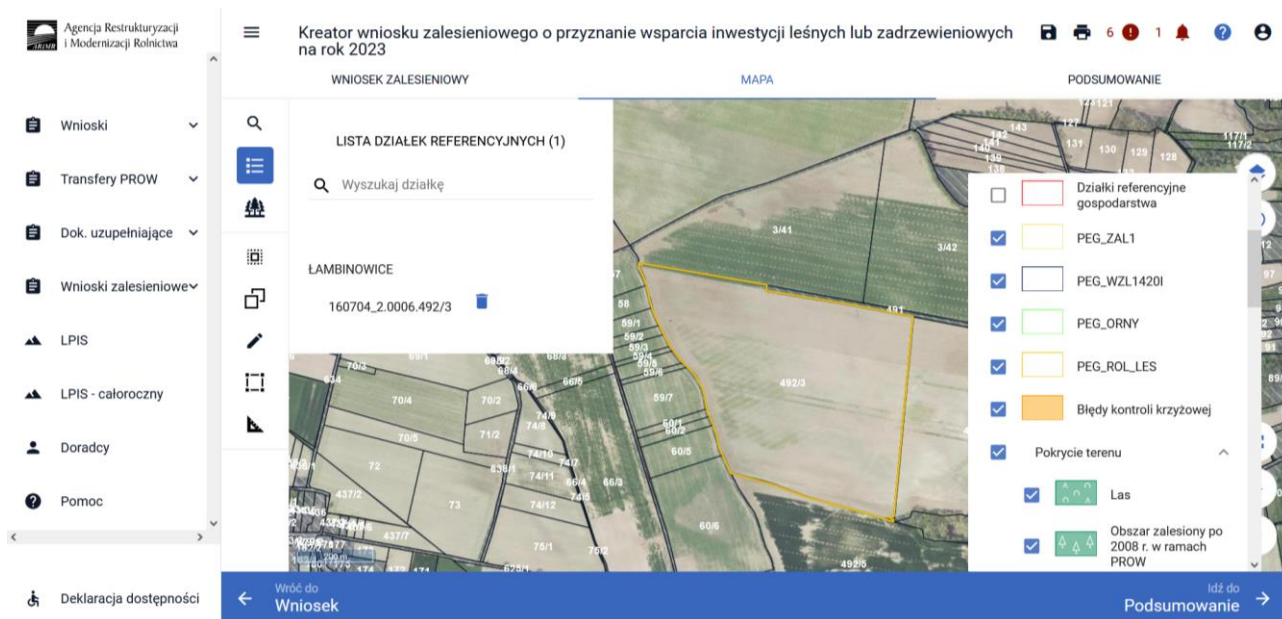


Po dodaniu działki do wniosku na MAPIE widoczne są dla niej dane referencyjne.

Działkę można również dodać z menu Dodaj działkę  przy wyborze na mapie docelowej działki.



Wybrana działka zostaje podświetlona kolorem dominującej warstwy i jest również widoczna w liście działek referencyjnych.




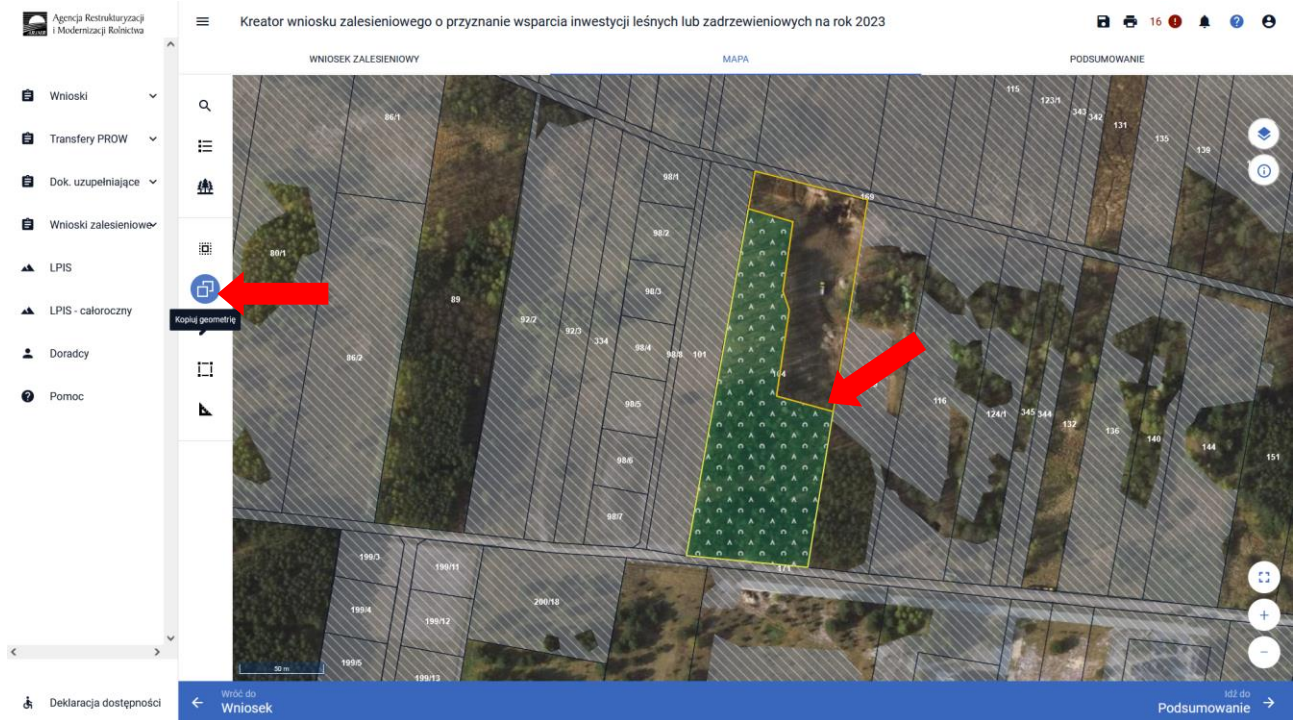
Szczegółowe informacje o dodawaniu działek znajdują się w „Instrukcji wypełniania wniosku w aplikacji eWniosekPlus” w części 5 „Zakładka Mapa”:

<https://www.gov.pl/web/arimr/instrukcja-wypelniania-wniosku-w-ewniosekplus>

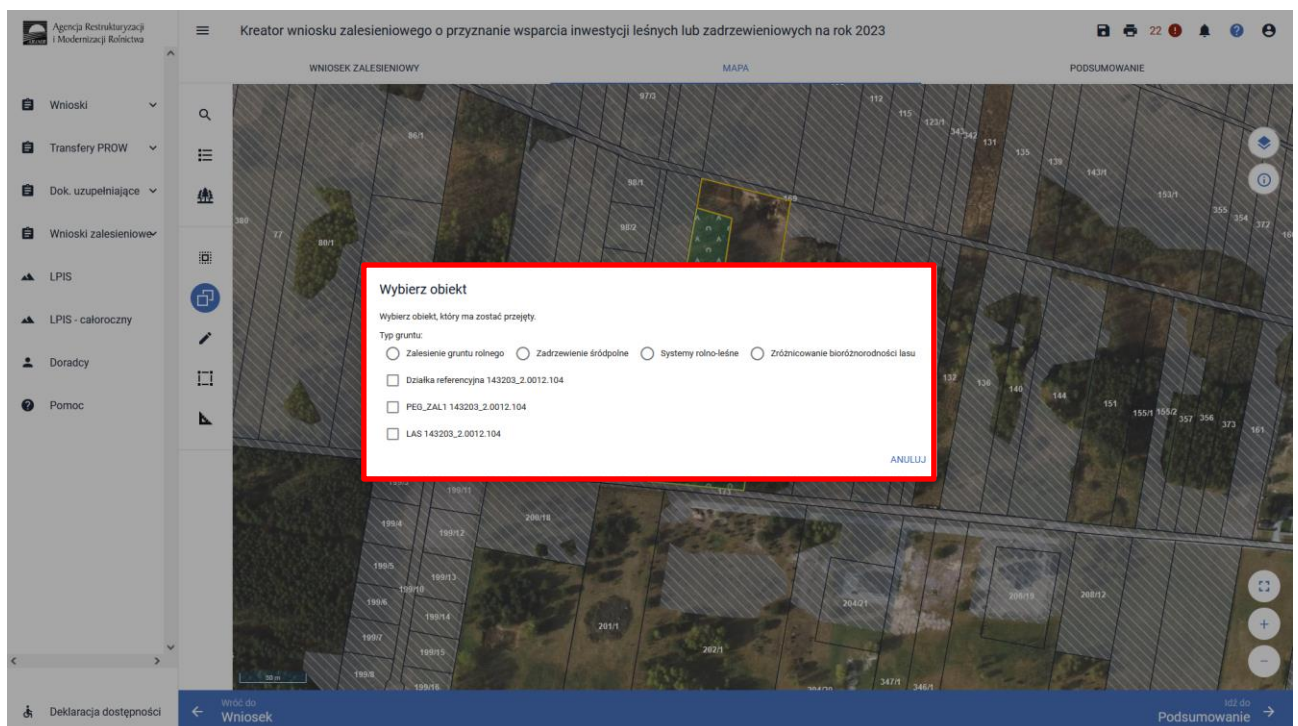
Po dodaniu działki referencyjnej należy utworzyć na niej geometrie uprawy. Można to zrobić poprzez kopiowanie geometrii lub za pomocą rysowania.

## UTWÓRZ GEOMETRIĘ UPRAWY KOPIUJĄC GEOMETRIĘ

Geometria uprawy jest utworzona poprzez skopiowanie geometrii z bazy referencyjnej ARiMR kwalifikowanego obszaru dla danej inwestycji dla wskazanej działki referencyjnej. W tym celu należy w panelu bocznym wybrać ikonę „Kopiuj Geometrię” , a następnie należy wybrać obiekt, który zostanie skopiowany.



Po kliknięciu w działkę referencyjną pojawia się okienko „Wybierz obiekt”.



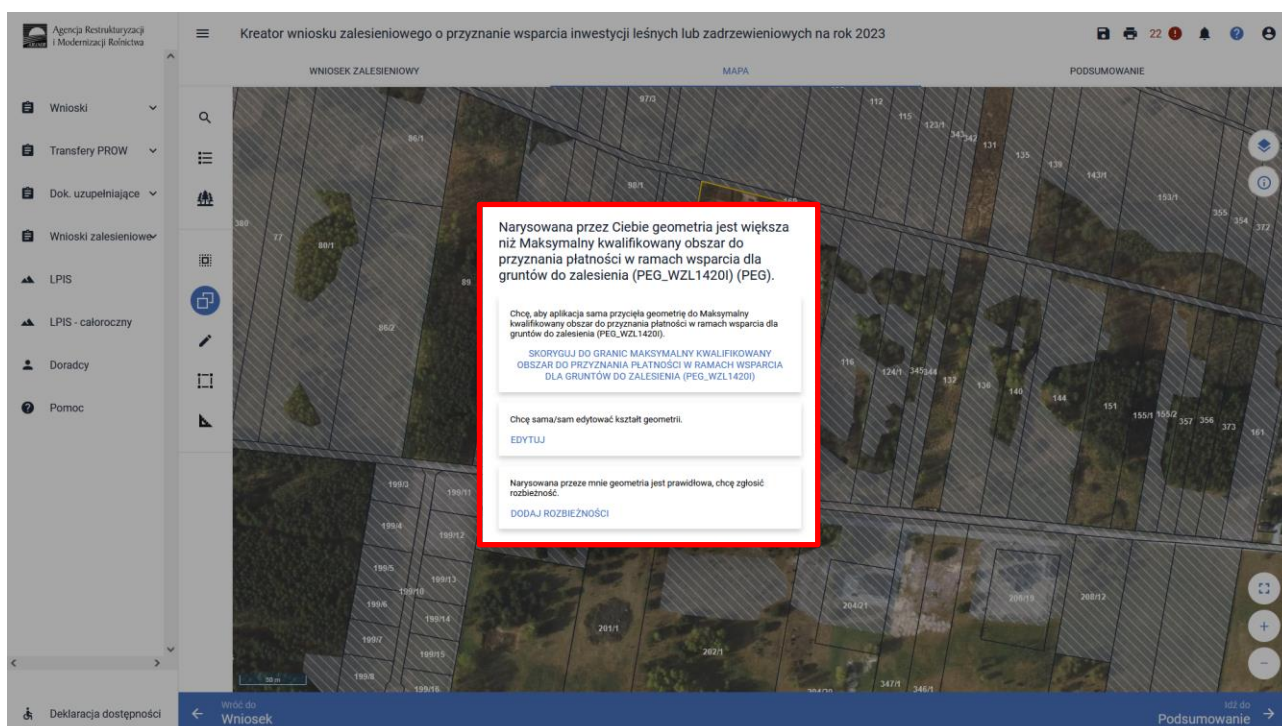
Wybór obiektu do skopiowania zależy od tego, którą część działki referencyjnej chcemy wykorzystać w celu utworzenia geometrii uprawy.



Dla interwencji leśno – zadrzewieniowych kwalifikowane są następujące rodzaje gruntów:

- Zalesianie gruntu rolnego - PEG\_WZL\_1420I – który zawiera grunty rolne, użytkowane jako sady i grunty orne. W przypadku, gdy nadleśniczy przeznaczył do zalesienia w planie zalesienia grunty z sukcesją naturalną, nie będą objęte PEG\_WZL\_1420I. Po wyrysowaniu działki do zalesienia na gruntach z sukcesją naturalną należy dodać rozbieżność, co umożliwi dodanie takiej działki do wniosku;
- Zadrzewienie śródpolne - PEG\_ORNY – który zawiera grunty rolne, użytkowane jako grunty orne;
- Systemy rolno-leśne - PEG\_ROL\_LES – który zawiera grunty rolne, użytkowane jako grunty orne i trwałe użytki zielone.
- Zróżnicowanie bioróżnorodności lasów (zwiększenie bioróżnorodności lasów prywatnych) - PEG\_ZAL1 – który zawiera grunty kwalifikowane, użytkowane jako grunty zalesione w ramach PROW oraz inne lasy.

Należy mieć na uwadze, że ww. dane referencyjne działek są zapisem w bazach GIS ARIMR na podstawie danych aktualnych jak i danych historycznych. W przypadku nieaktualnych danych wnioskodawca zgłasza rozbieżność.



Po użyciu przycisku DODAJ ROZBIEŻNOŚĆ w następnym kroku w przypadku istniejących rozbieżności należy je opisać.

The screenshot shows the 'Kreator wniosku zalesieniowego' interface. The 'Rozbieżności' section is highlighted with a red box. It contains a table with one entry: '01-0001\_ROZB\_1' with 'Grunt: D1'. The 'Opis' field is empty, and the 'Uzupełnij opis' button is visible. The character count is '0 / 2700'. Below the table is a 'DODAJ ZAŁĄCZNIK' button. A satellite map is visible at the bottom of the form.

Uzupełniony opis i dodane załączniki, potwierdzające zasadność zgłoszenia rozbieżności np. mapa geodezyjna, dokumentacja fotograficzna, ostatni raport z kontroli na miejscu dotyczący wnioskowanej działki, lista kontrolna z planu inwestycji itp.

The screenshot shows the same application form as above, but the 'Opis' field is now filled with the text: 'Działka jest lasem. Widok na stronie MAPA jest nieaktualny'. The character count is '66 / 2700'. A PDF file named 'Wypis\_wyrzys\_EGIB.pdf' has been attached to the entry. The 'DODAJ ZAŁĄCZNIK' button is still present.

Szczegółowe zasady zgłaszania rozbieżności w zakresie technicznych aspektów opisane jest w instrukcji stanowiskowej do eWnioskuPlus „Zanegowanie danych referencyjnych GIS”.

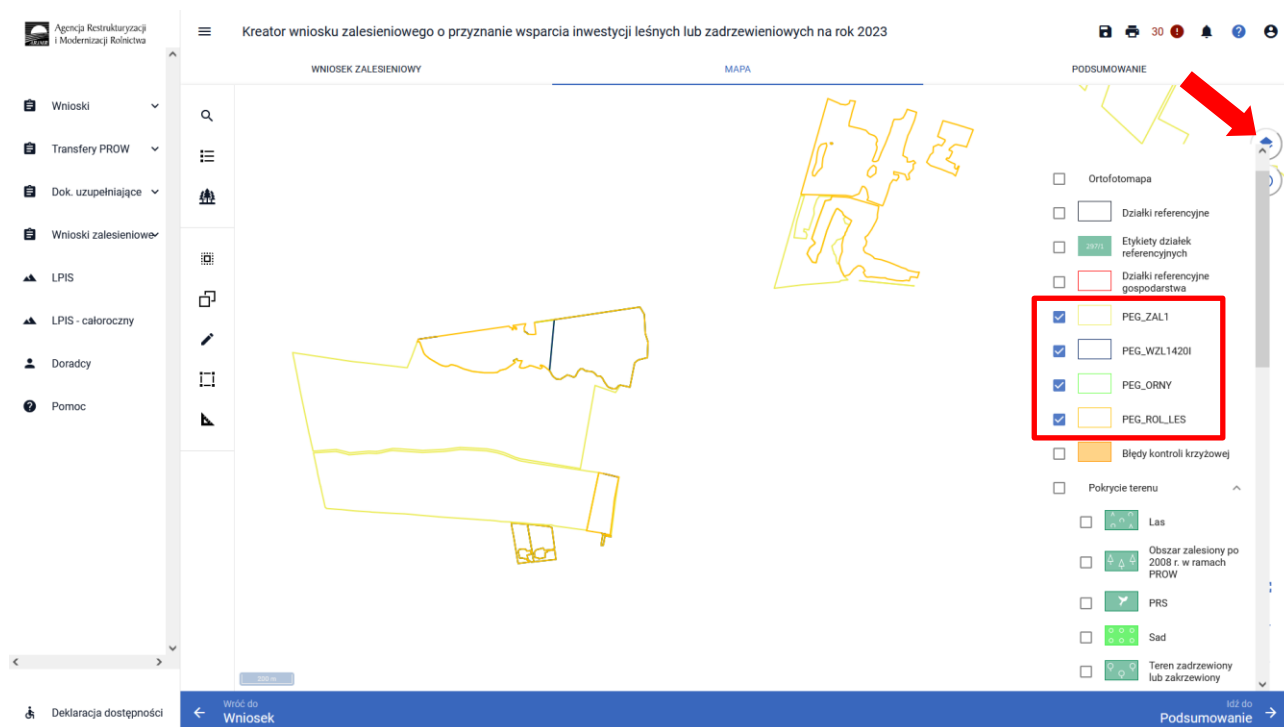
<https://www.gov.pl/web/arimr/instrukcja-wypelniania-wniosku-w-ewnioseklus>

Należy jednak pamiętać, że obszar kwalifikowany dla płatności we wspólnym wniosku zalesieniowym (PEG\_WZL\_1420I, PEG\_ORNY, PEG\_ROL\_LES, PEG\_ZAL1) opisany jest w niniejszej instrukcji stanowiskowej.

UWAGA – obszar MKO opisywany w instrukcji „Zanegowanie danych referencyjnych GIS” jest kwalifikowanym obszarem dla płatności bezpośrednich i nie musi być tożsamy do powierzchni kwalifikującej się do wsparcia na zalesienie, wsparcia na zadrzewienie, wsparcia na bioróżnorodność lasów, wsparcia na systemy rolno-leśne.

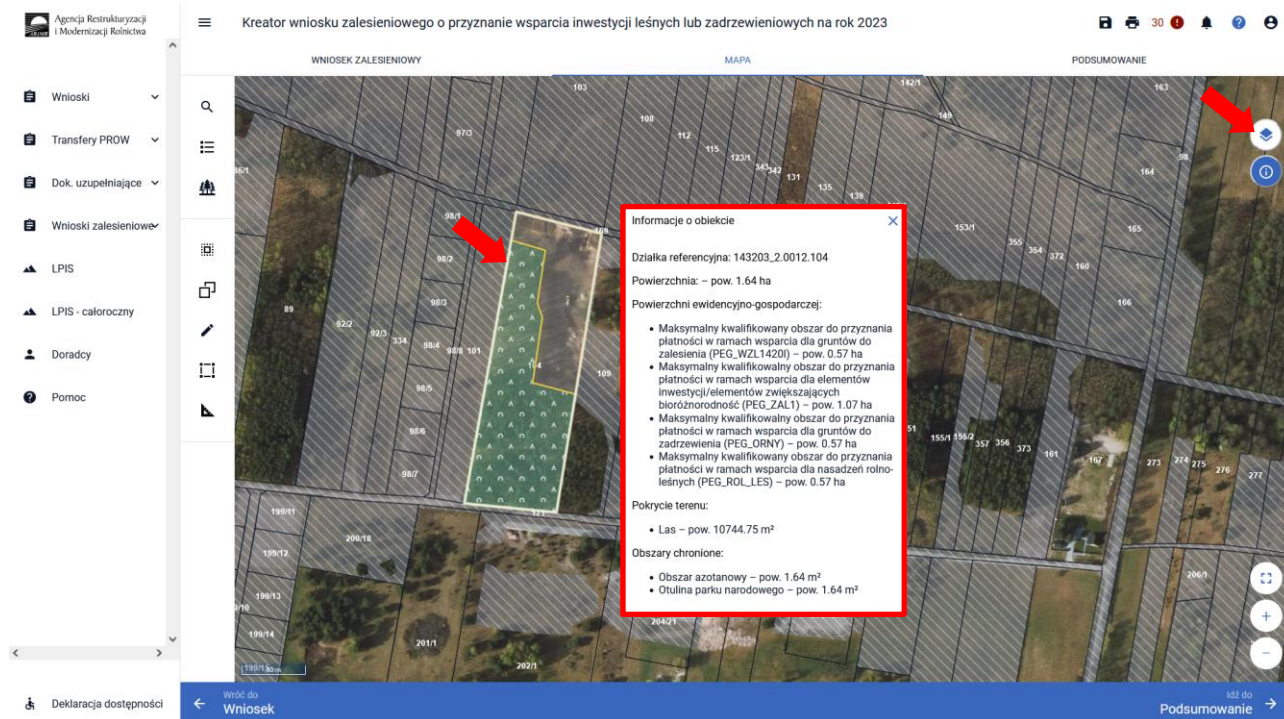
Wybór obiektu do skopiowania zależy od tego, którą część działki referencyjnej stanowiącą jednolitą warstwę chcemy wykorzystać w celu utworzenia geometrii uprawy. W przypadku wspólnego wniosku zalesieniowego, może to być PEG\_WZL\_1420 lub PEG\_ORNY lub PEG\_ZAL1, lub PEG\_ROL\_LES.

Wyświetlenia warstw kwalifikowanych do płatności we wspólnym wniosku zalesieniowym.

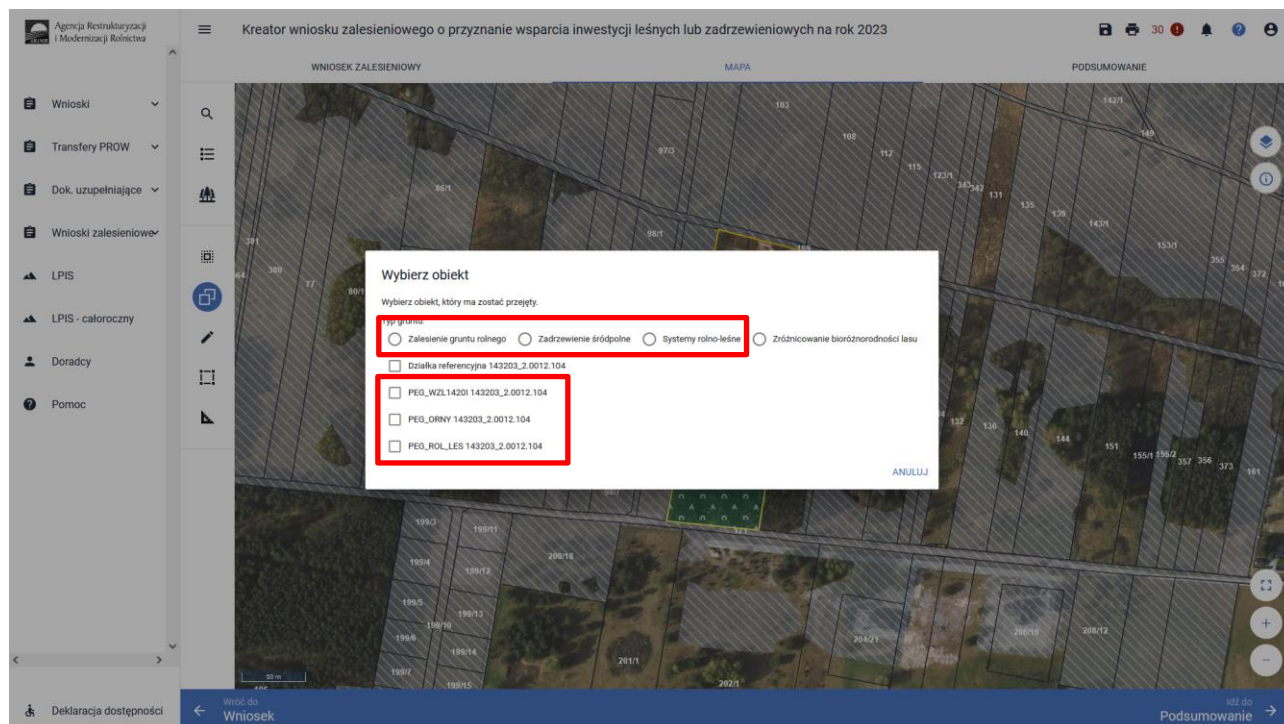


Opisowe informacje o obiektach znajdziesz pod ikoną „Informacje o obiektach GIS”.

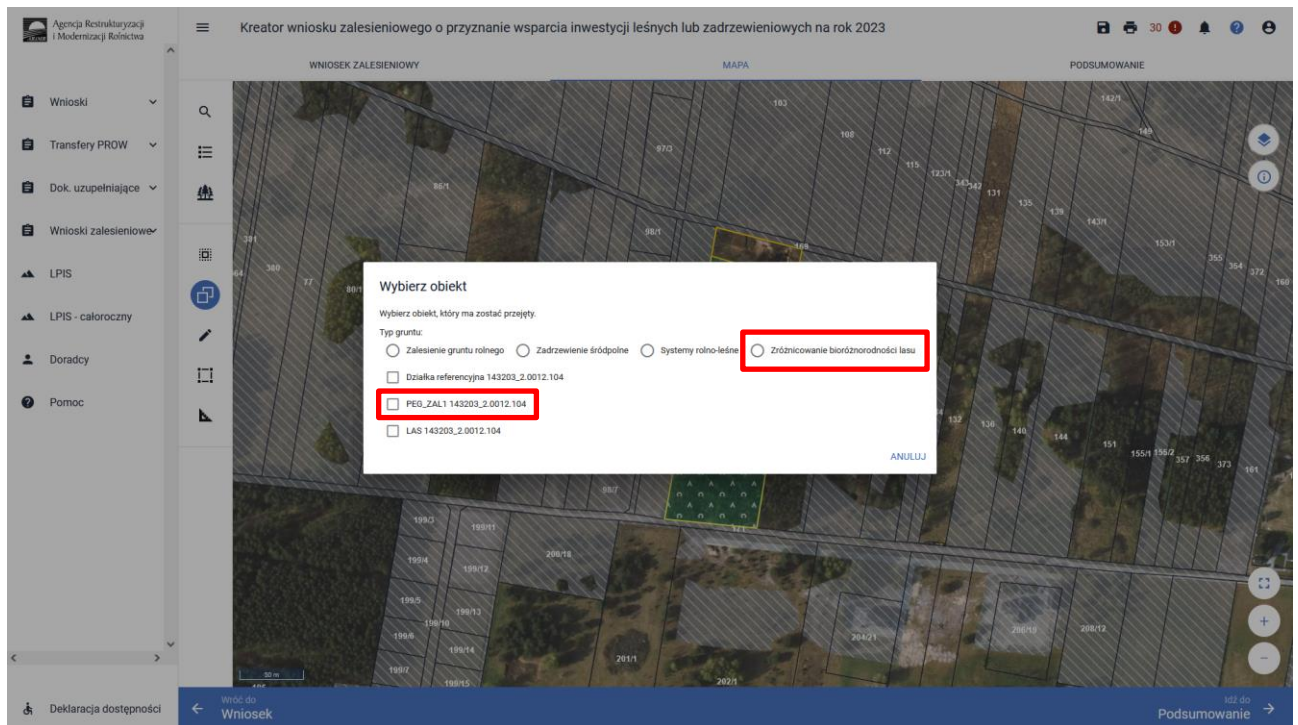
Zaznaczając wybrana działkę pojawia się nam opis danych referencyjnych.



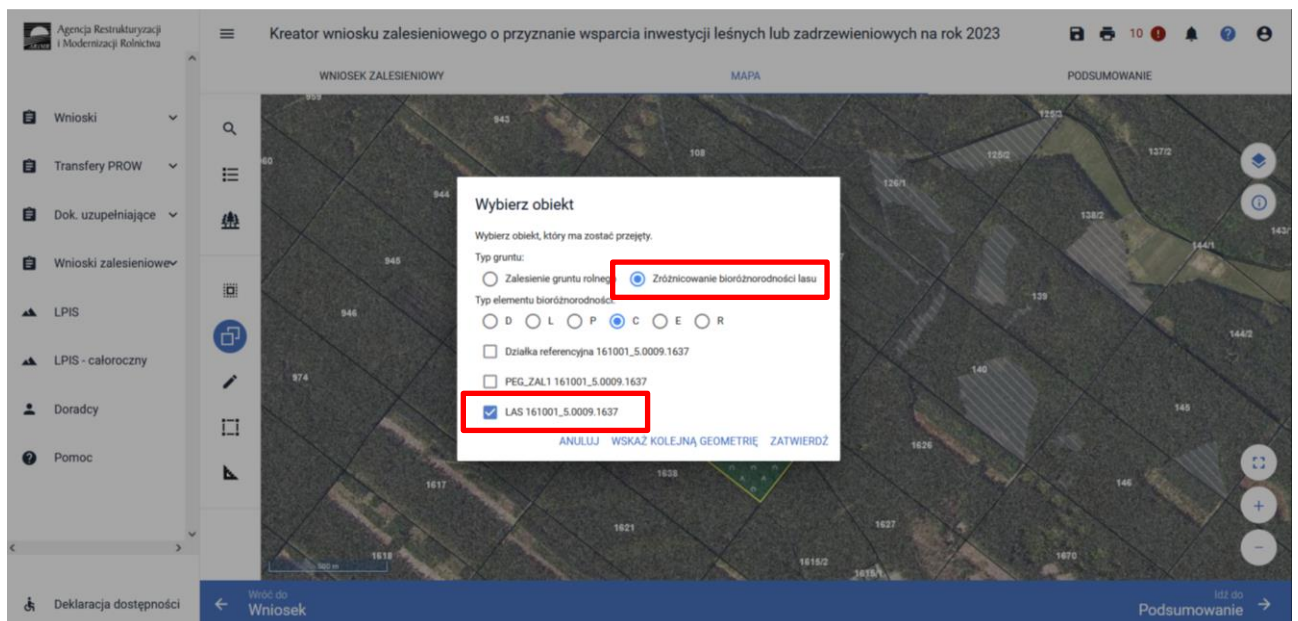
Po wybraniu „Kopiuj geometrie” i wskazaniu na właściwą działkę pojawia się okienko z wyznaczonymi obiektami do przejścia geometrii działek referencyjnych (ewidencyjnych). Na poniższym przykładzie na danej działce wyznaczone są kwalifikowane obszary do zalesienia, zadrzewienia i systemu rolno-leśnego. Dla bioróżnorodności nie została wyznaczona powierzchnia kwalifikowana, ponieważ nie jest wyznaczony dla tej działki PEG\_ZAL1.



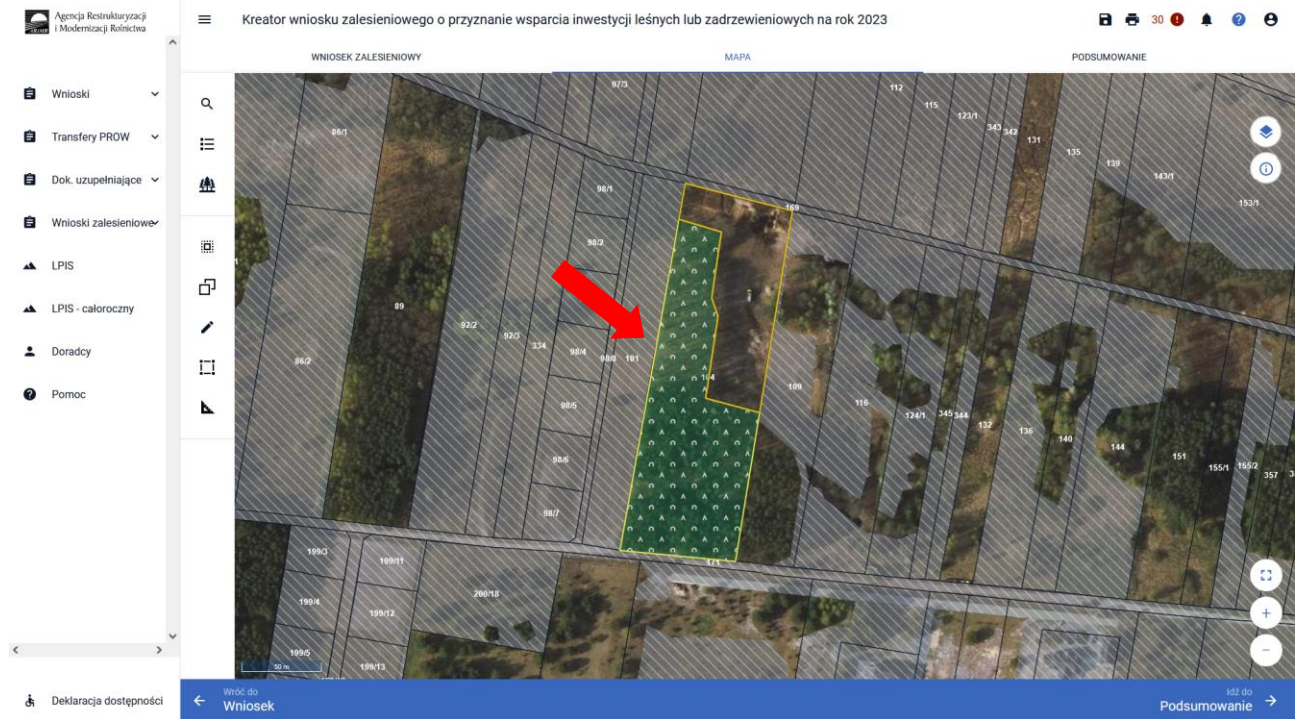
Na poniższym przykładzie na danej działce wyznaczone są kwalifikowane obszary do wsparcia na zwiększanie bioróżnorodności lasów. Natomiast system nie wyznaczył gruntów kwalifikowanych dla zalesień, zadrzewień i systemów rolno-leśnych.




Oprócz PEG\_ZAL1 dla bioróżnorodności, warstwa LAS również jest powierzchnią kwalifikowaną do przyznania tego rodzaju wsparcia.



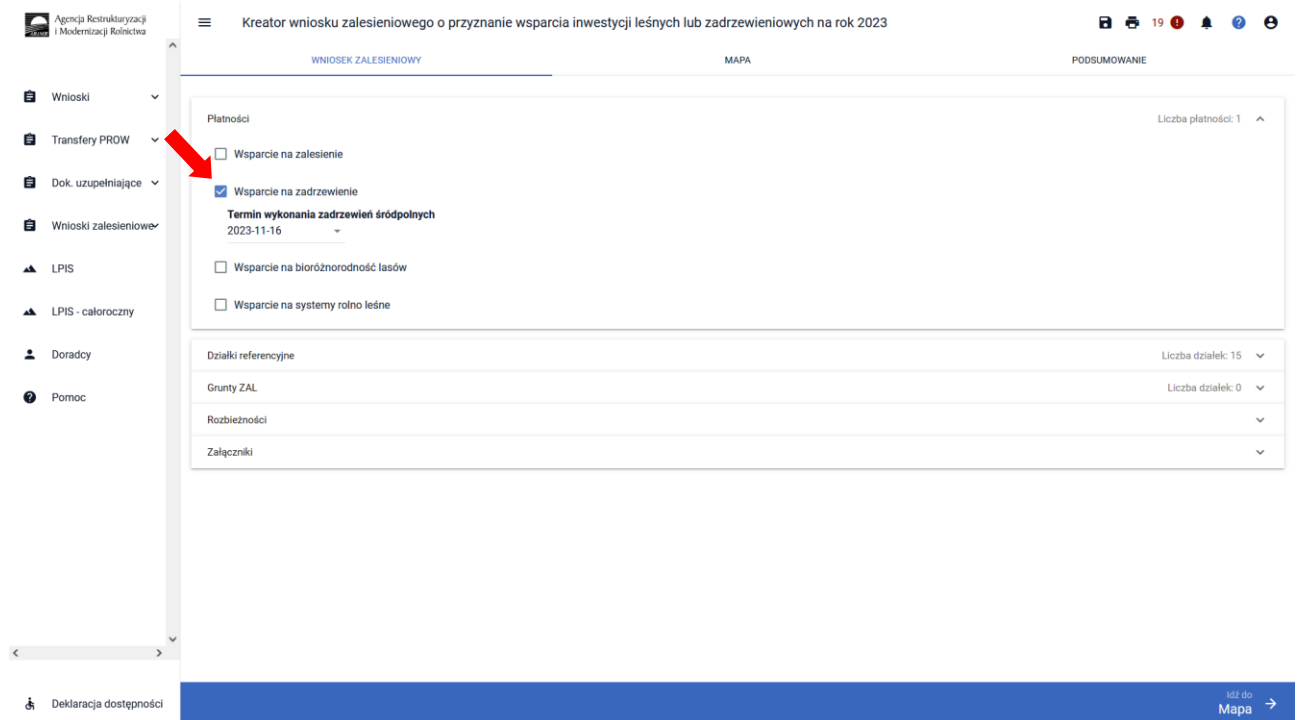
Po przejściu właściwej geometrii na MAPIE widoczna wybrana uprawa wraz z oznaczeniem.



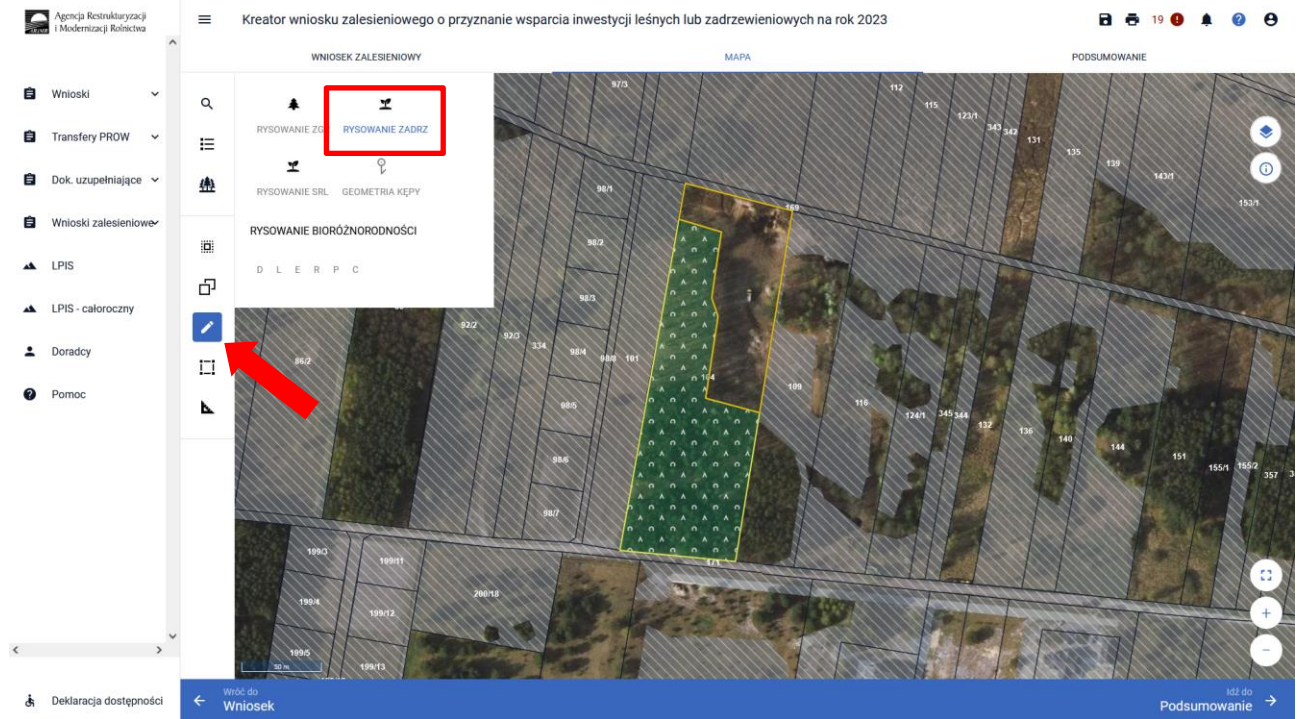
## UTWÓRZ GEOMETRIĘ UPRAWY PRZEZ RYSOWANIE

W celu narysowania uprawy należy w panelu bocznym wybrać ikonę „Narysuj”  oraz wybrać opcję „Rysowanie uprawy”.

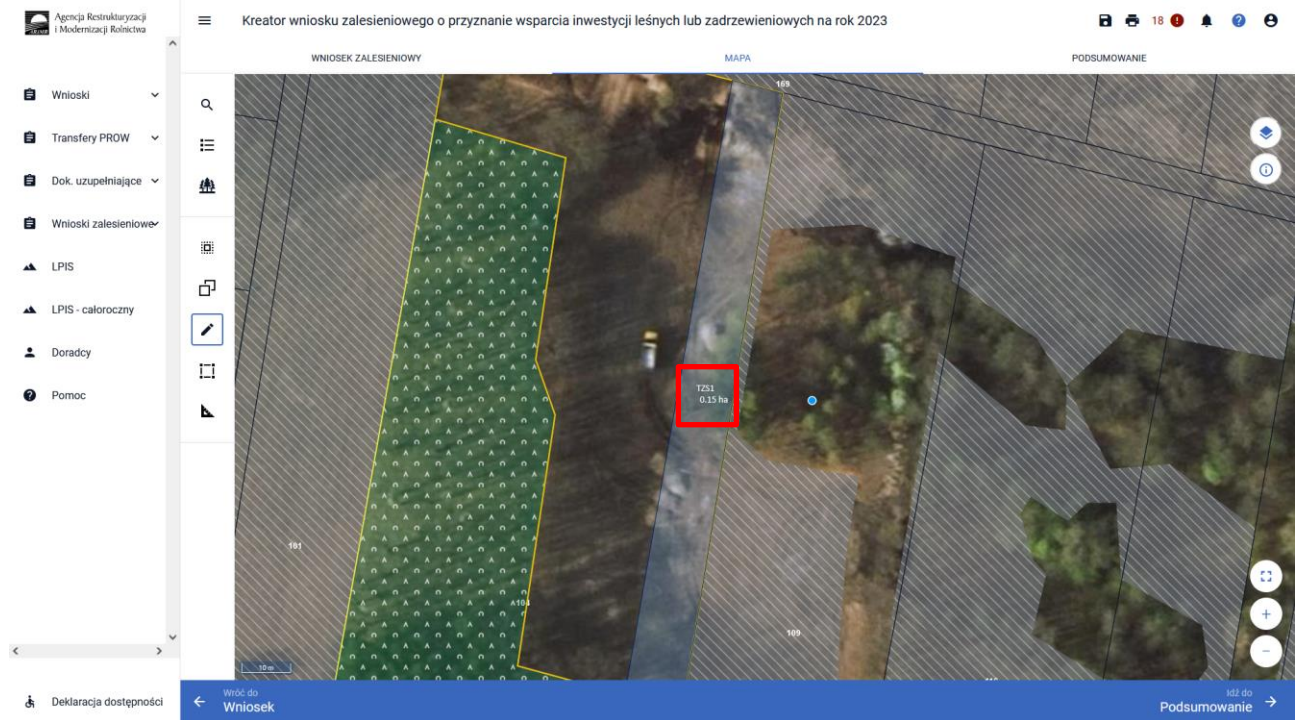
Rysowanie inwestycji na stronie MAPA musi być poprzedzone wyborem właściwej płatności.



Po wyborze opcji „Narysuj” pojawia się panel rysowania, na którym wybierz właściwą inwestycję, w tym przypadku zadrzewienie.



Narysowana uprawa jest oznaczona na MAPIE.



Po naniesieniu działki na zakładce MAPA przejdź na zakładkę WNIOSEK ZALESIENIOWY.

Po zadeklarowaniu inwestycji jest ona prezentowana na liście Grunty ZAL na zakładce WNIOSEK ZALESIENIOWY.

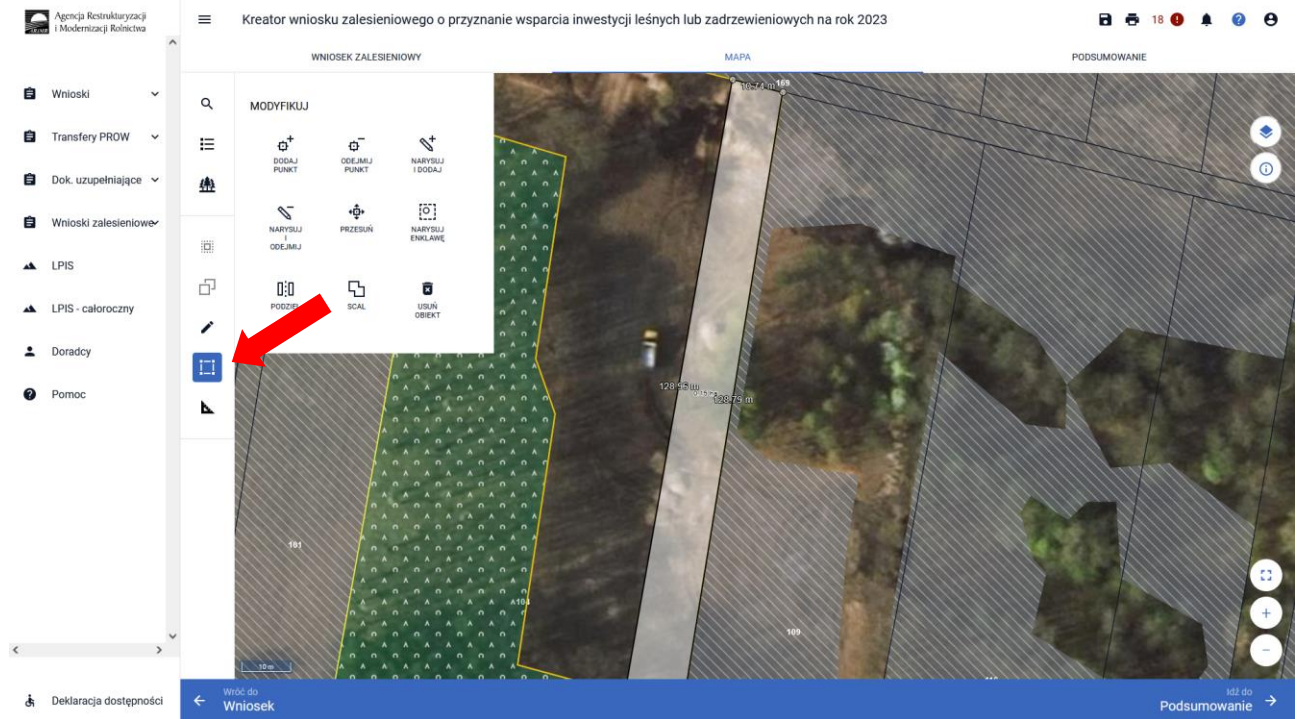
The screenshot shows the 'Kreator wniosku zalesieniowego o przyznanie wsparcia inwestycji leśnych lub zadrzewieniowych na rok 2023' interface. The 'WNIOSEK ZALESIENIOWY' tab is active. On the left, a sidebar contains navigation options like 'Wnioski', 'Transfery PROW', and 'Wnioski zalesieniowe'. The main content area is divided into sections: 'Płatności' (with options for 'Wsparcie na zalesienie', 'Wsparcie na zadrzewienie', 'Wsparcie na bioróżnorodność lasów', and 'Wsparcie na systemy rolno leśne'), 'Działy referencyjne' (showing 'Liczba działek: 15'), and 'Grunty ZAL' (highlighted with a red box, showing 'Zadrzewienia PS2327' with 'Liczba działek: 1' and 'Liczba gruntów zgłoszonych do zadrzewienia 1'). Below this are 'Rozbieżności' and 'Załączniki' sections. At the bottom, there is a blue bar with 'Deklaracja dostępności' and 'Idź do Mapa'.

Klikając na zakładce MAPA obszar można skorygować geometrię wyrysowanej uprawy do zalesienia

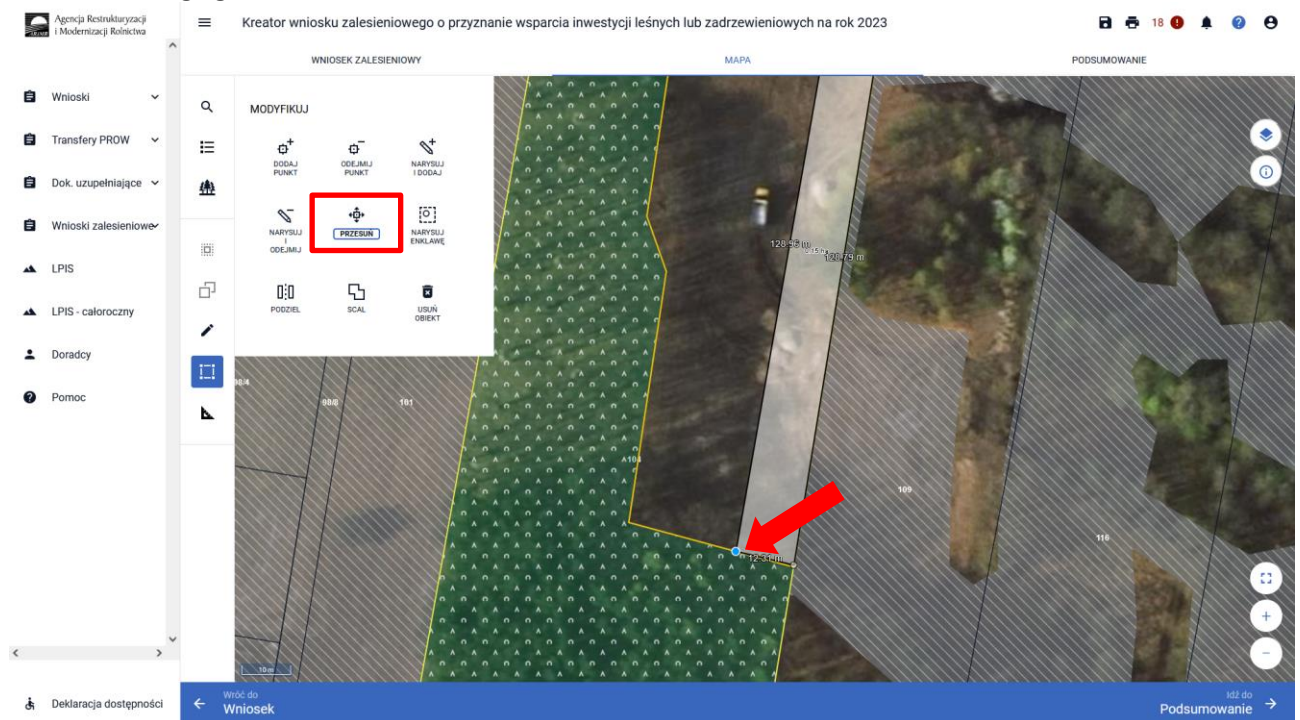
The screenshot shows the 'MAPA' tab of the application. The main area is a satellite map with a green-shaded polygon representing the afforestation area. A red arrow points to a specific boundary of this area. The map includes various UI elements like a search bar, a list of layers, and navigation controls. At the bottom, there is a blue bar with 'Wniosek' and 'Podsumowanie' buttons.



## Użyj ikony MODYFIKUJ w lewym menu MAPY



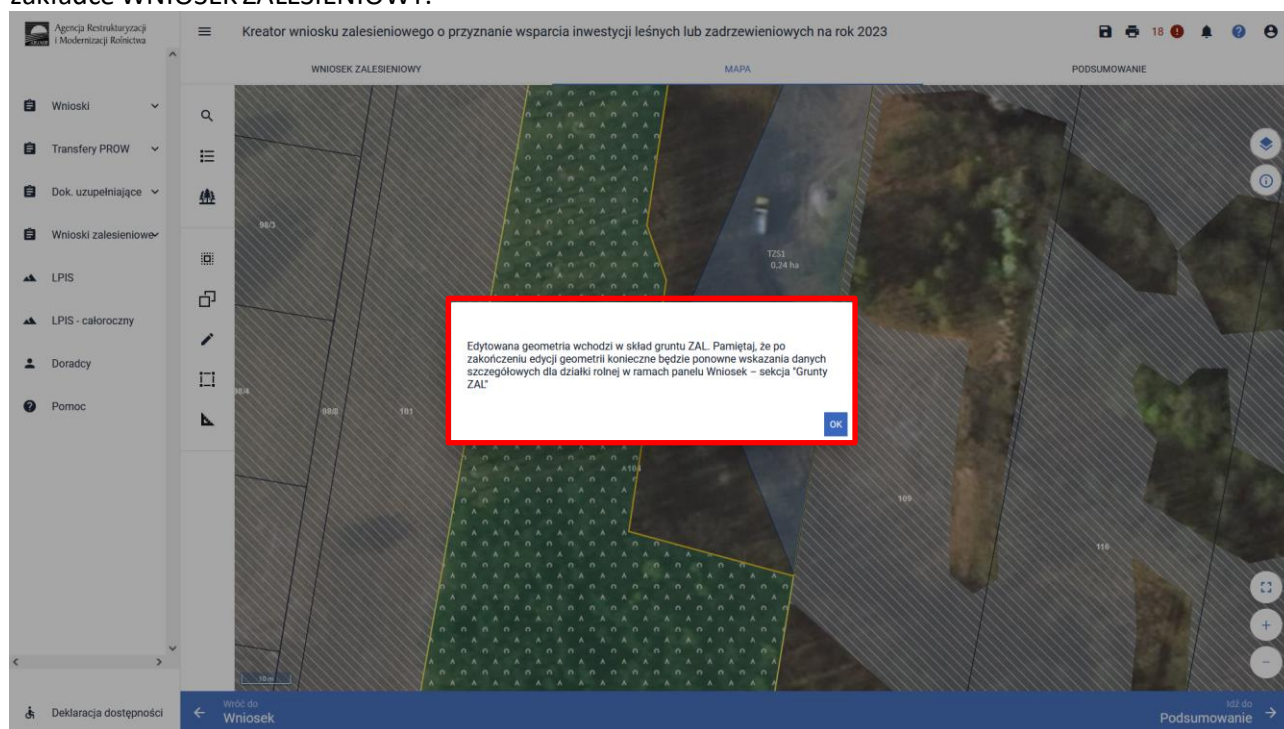
Następnie użyj ikony np. akcji Przesuń w lewym menu MAPY, w celu dostosowania do właściwych granic wnioskowanego gruntu.



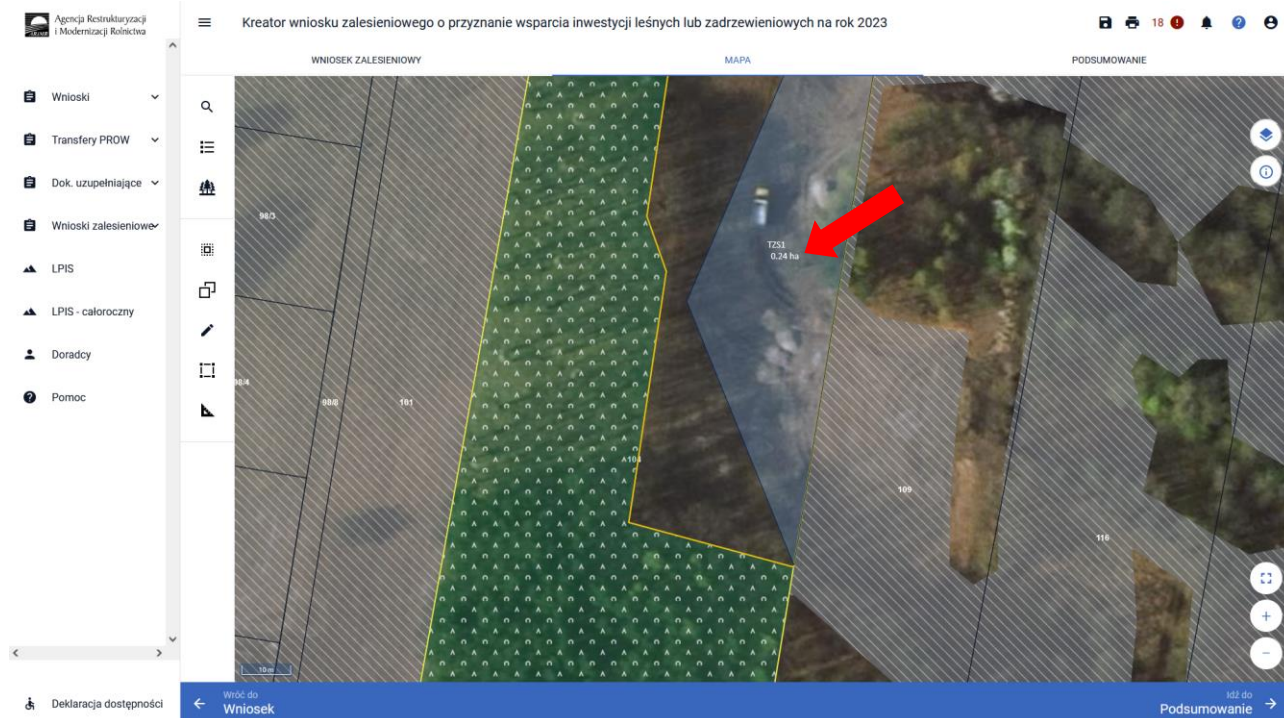
Klikając poza obszarem działki pojawia się komunikat ANULUJ lub ZAKOŃCZ EDYCJĘ.



Po zakończeniu edycji pojawia się informacja o wskazaniu danych szczegółowych poprawionej działki w zakładce WNIOSEK ZALESIENIOWY.




Po kliknięciu OK na stronie MAPA zostaje skorygowana granica wnioskowanej działki.



Pozostałe szczegółowe informacje zawarte w na lewym panelu MAPY w profilu definiowania znajdziesz opisane w „Instrukcji wypełniania wniosku w aplikacji eWniosekPlus” w części 6 „Funkcje na Mapie”:

<https://www.gov.pl/web/arimr/instrukcja-wypelniania-wniosku-w-ewniosekplus>

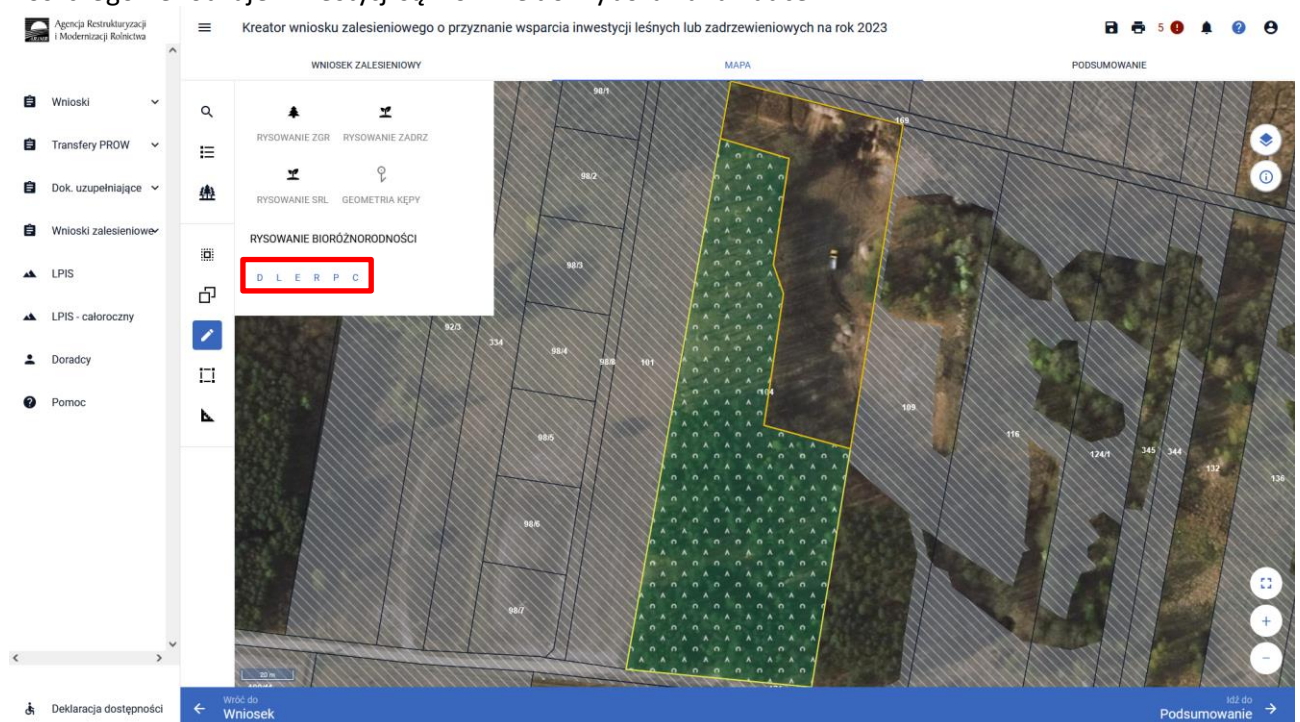
Zapoznaj się szczegółowo w rozdziale opisującym modyfikację geometrii- po wyborze ikony  Modyfikuj.

## 4. Wnioskowanie o wsparcie na zwiększenie bioróżnorodności lasów prywatnych – szczegóły deklaracji.

Wsparcie jest przyznawane w formie ryczałtu, na inwestycje określone w Planie inwestycji, polegające na:

- 1) przebudowie składu gatunkowego drzewostanu przez:
  - a) wprowadzenie drugiego piętra w drzewostanie, w którym średni wiek gatunku panującego w drzewostanie wynosi od 30 do 50 lat, lub
  - b) dolesianie luk w drzewostanie, w którym średni wiek gatunku panującego w drzewostanie wynosi od 21 do 60 lat, lub odnowienie drzewostanu uszkodzonego, lub
- 2) zróżnicowaniu struktury drzewostanu, w którym średni wiek gatunku panującego w drzewostanie wynosi od 30 do 60 lat, przez wprowadzenie podszytu rozumianego jako dolna warstwa w drzewostanie, złożona z gatunków drzewiastych i krzewiastych, chroniących i uaktywniających glebę, lub
- 3) założeniu remizy rozumianej jako obszar, na którym są wprowadzane gatunki lub rodzaje drzew lub krzewów o dużym znaczeniu biocenotycznym w drzewostanie, w którym średni wiek gatunku panującego w drzewostanie wynosi od 30 do 60 lat, przy czym ta remiza powinna być ogrodzona oraz mieć powierzchnię 10 arów, lub
- 4) założeniu strefy ekotonowej rozumianej jako obszar, na którym są wprowadzane gatunki lub rodzaje drzew lub krzewów w pasie drzewostanu graniczącym z terenem otwartym, w którym średni wiek gatunku panującego w drzewostanie wynosi od 11 do 30 lat, lub
- 5) wykonywaniu cięć pielęgnacyjnych w drzewostanie, w którym średni wiek gatunku panującego w drzewostanie wynosi od 11 do 30 lat, polegające na jego rozluźnieniu przez usunięcie drzew niepożądanych, lub
- 6) zabiegach ochronnych przed zwierzyną polegające na:
  - a) ogrodzeniu gruntu - w przypadku realizacji inwestycji, o których mowa w pkt 1-4, albo
  - b) zabezpieczeniu przed zniszczeniem drzew lub krzewów repelentami, osłonkami, wełną owczą lub 3 palikami – w przypadku realizacji inwestycji, o których mowa w pkt 1, 2 i 4.

Poszczególne rodzaje inwestycji są możliwe do wyboru na zakładce MAPA.



Powyższe opisane rodzaje inwestycji na MAPIE posiadają swoje skrótowe oznaczenia.

- D - drugie piętro w drzewostanie**
- L - luki lub odnowienie drzewostanu**
- E - ekoton**
- R - remiza**
- P - podszyt**
- C - cięcia pielęgnacyjne**

Wnosząc o wsparcie na inwestycje w ekosystemach leśnych w pierwszej kolejności na zakładce WNIOSEK ZALESIENIOWY zaznaczamy płatność „Wsparcie na bioróżnorodność lasów.”

Agencja Restrukturyzacji i Modernizacji Rolnictwa

Kreator wniosku zalesieniowego o przyznanie wsparcia inwestycji leśnych lub zadrzewieniowych na rok 2023

WNIOSEK ZALESIENIOWY MAPA PODSUMOWANIE

Liczba płatności: 1

Wsparcie na zalesienie

Wsparcie na zadrzewienie

**Wsparcie na bioróżnorodność lasów**

**Termin wykonania inwestycji dotyczących zwiększenia bioróżnorodności lasów określony w planie inwestycji**

Wybierz datę

Wsparcie na systemy rolno leśne

Działki referencyjne Liczba działek: 1

Grunty ZAL Liczba działek: 0

**Elementy zwiększające bioróżnorodności PS2327** Liczba elementów zwiększających bioróżnorodność: 0

Rozbieżności

Załączniki

Deklaracja dostępności

Idź do Mapa

Należy wybrać termin wykonania inwestycji określony w Planie Inwestycji w TABELA 1. DANE DOTYCZĄCE GRUNTU, NA KTÓRYM SĄ WYKONYWANE POSZCZEGÓLNE RODZAJE INWESTYCJI, wykonanym przez Nadleśniczego. Jeżeli plan inwestycji dotyczy więcej niż jednej inwestycji, należy wpisać termin, w którym zostanie wykonana ostatnia inwestycja objęta planem.

Agencja Restrukturyzacji i Modernizacji Rolnictwa

Kreator wniosku zalesieniowego o przyznanie wsparcia inwestycji leśnych lub zadrzewieniowych na rok 2023

WNIOSEK ZALESIENIOWY MAPA PODSUMOWANIE

Wnioski Transfery PROW Dok. uzupełniające Wnioski zalesieniowe LPIS LPIS - całoroczny Doradcy Pomoc

Declaracja dostępności

10/ do Mapa

Platności Liczba płatności: 1

Wsparcie na zalesienie

Wsparcie na zadrzewienie

Wsparcie na bioróżnorodność lasów

Termin wykonania inwestycji dotyczących zwiększenia bioróżnorodności lasów określony w planie inwestycji

2024-02-28

LUT 2024

P	W	S	C	P	S	N
			1	2	3	4
5	6	7	8	9	10	11

Działa Liczba działek: 1

Grunt Liczba działek: 0

12 13 14 15 16 17 18

19 20 21 22 23 24 25

26 27 28 29 30 31

28 PS2327

Liczba elementów zwiększających bioróżnorodność: 0

MAR 2024

P	W	S	C	P	S	N
				1	2	3

Rozt Liczba elementów zwiększających bioróżnorodność: 0

Załączniki

Po odznaczeniu daty widoczna jest data wykonania inwestycji.

Agencja Restrukturyzacji i Modernizacji Rolnictwa

Kreator wniosku zalesieniowego o przyznanie wsparcia inwestycji leśnych lub zadrzewieniowych na rok 2023

WNIOSEK ZALESIENIOWY MAPA PODSUMOWANIE

Wnioski Transfery PROW Dok. uzupełniające Wnioski zalesieniowe LPIS LPIS - całoroczny Doradcy Pomoc

Declaracja dostępności

10/ do Mapa

Platności Liczba płatności: 1

Wsparcie na zalesienie

Wsparcie na zadrzewienie

Wsparcie na bioróżnorodność lasów

Termin wykonania inwestycji dotyczących zwiększenia bioróżnorodności lasów określony w planie inwestycji

2024-02-28

Wsparcie na systemy rolno leśne

Działy referencyjne Liczba działek: 1

Grunty ZAL Liczba działek: 0

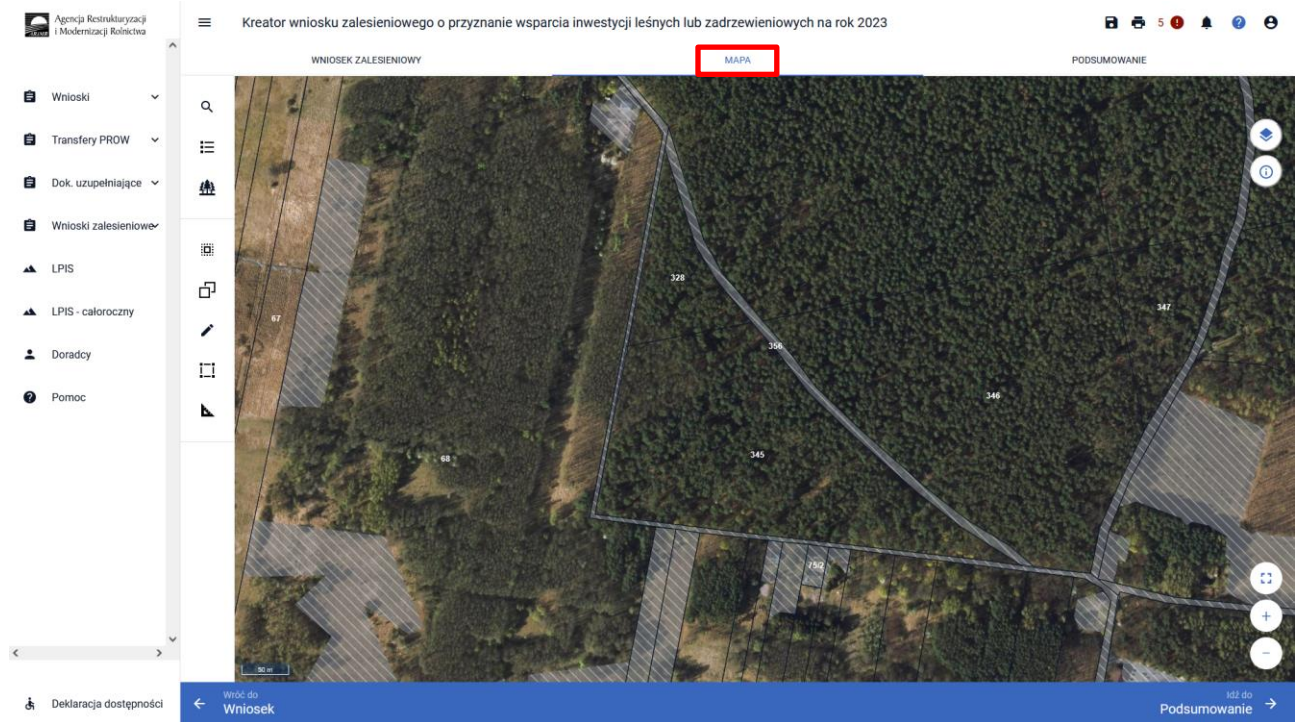
Elementy zwiększające bioróżnorodności PS2327

Liczba elementów zwiększających bioróżnorodność: 0

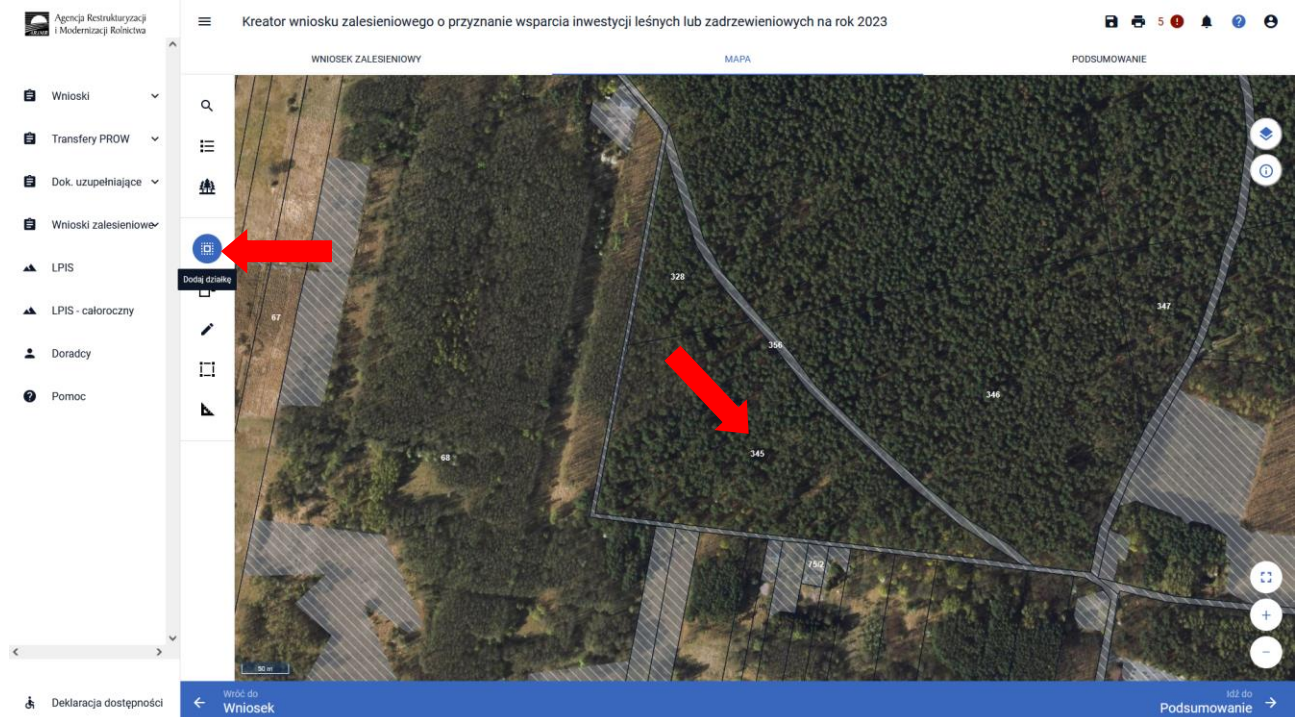
Rozbieżności

Załączniki

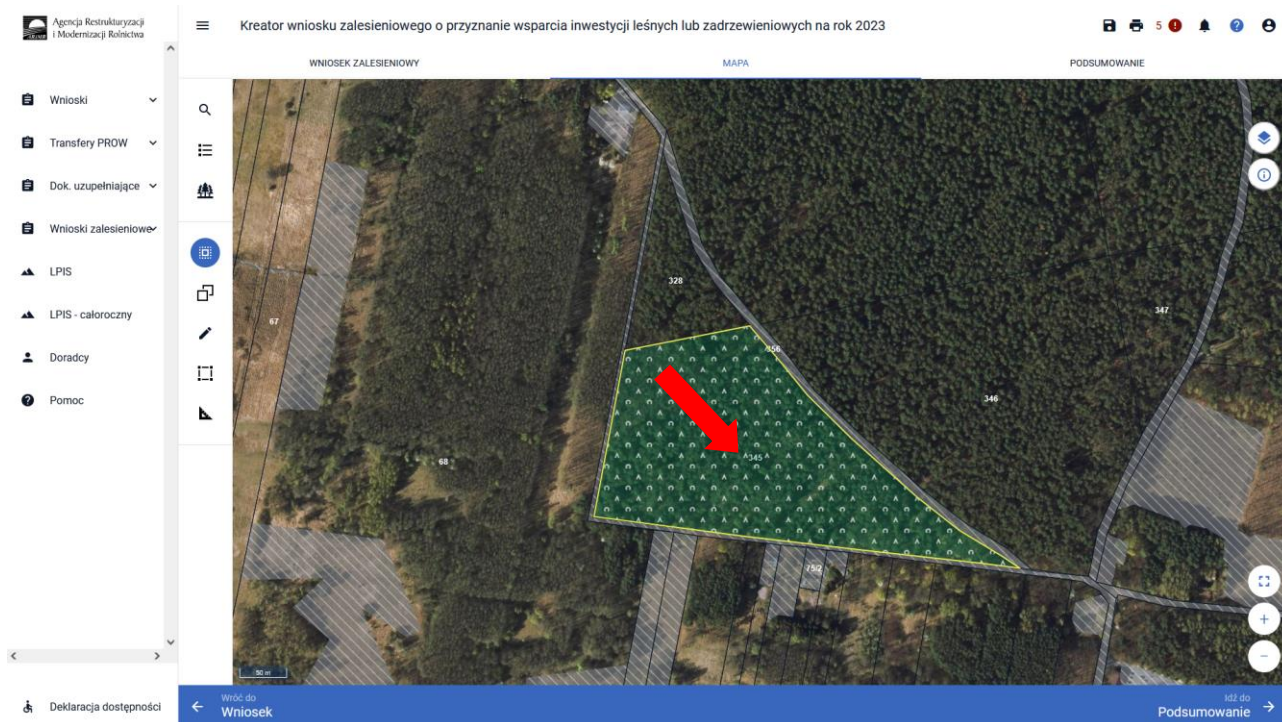
Po odznaczeniu rodzaju wsparcia przejdź na zakładkę MAPA




W pierwszej kolejności musimy wybrać działkę poprzez wyszukiwanie proste czy zaawansowane lub opcję Dodaj działkę.



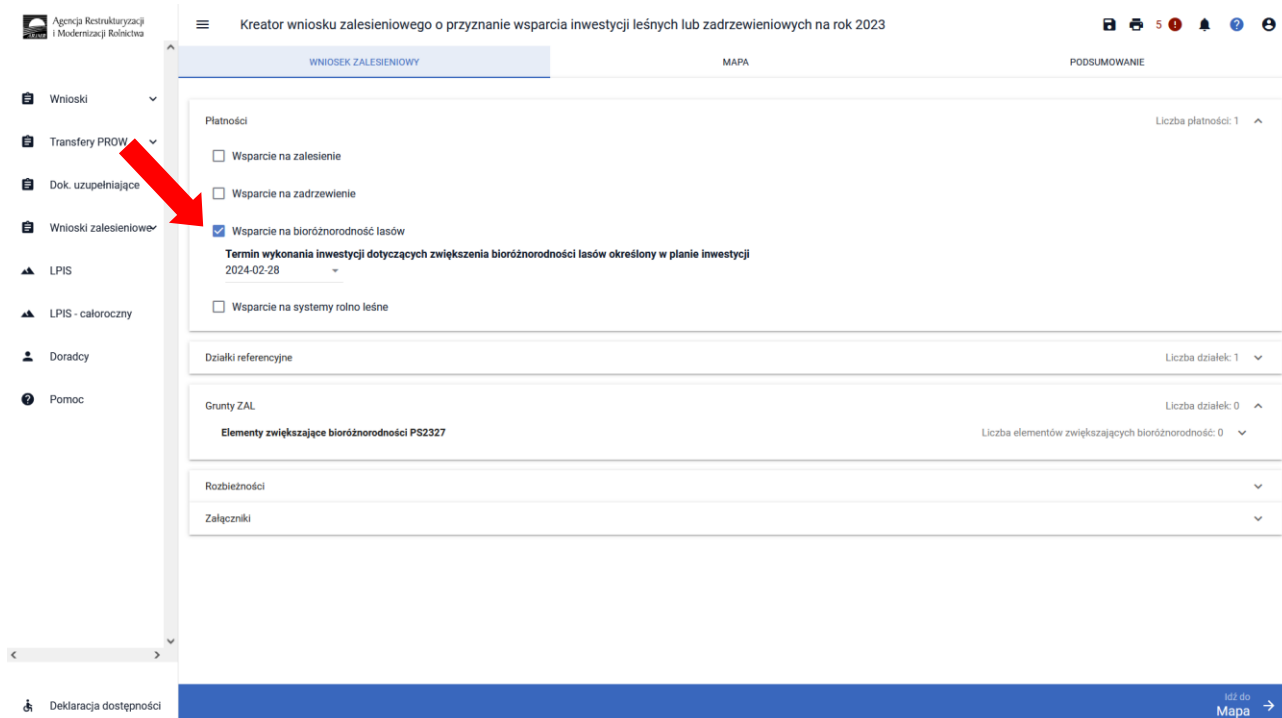
Działka z zaznaczoną warstwą referencyjną podświetla się na stronie MAPA.



Po dodaniu działki referencyjnej należy wybrać właściwą inwestycję poprzez opcję przejęcia geometrii lub opcję rysowania

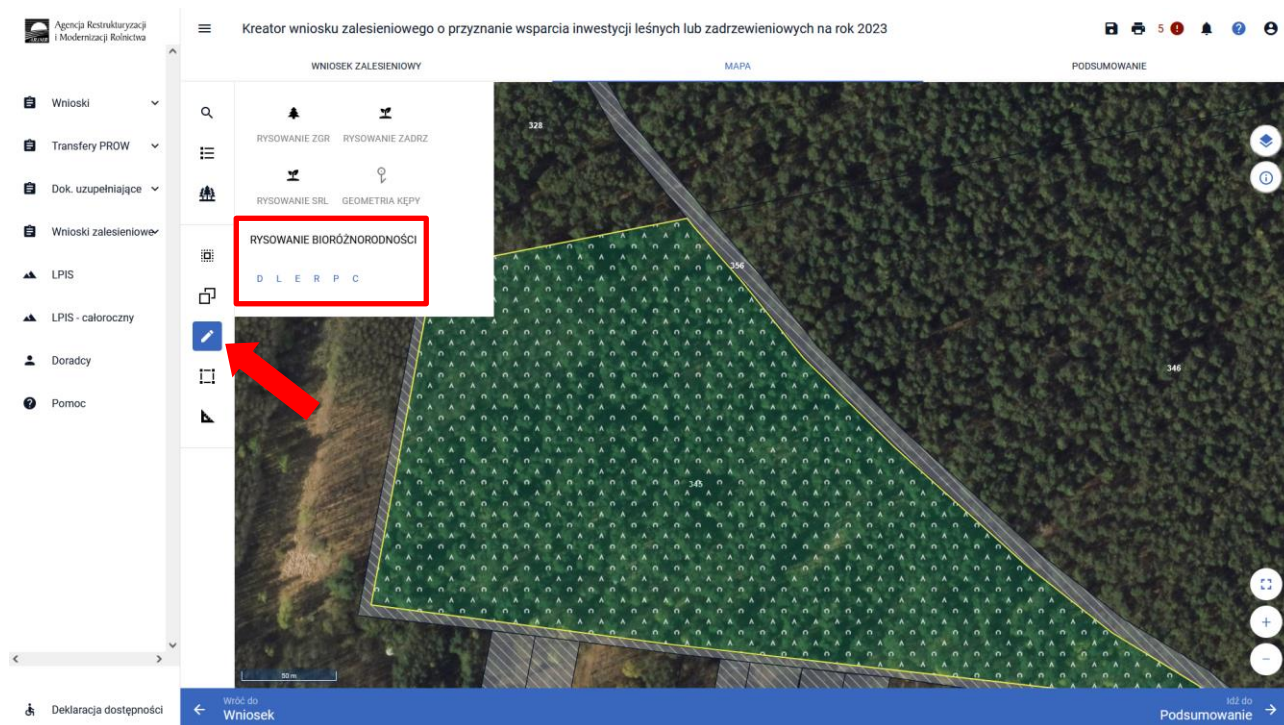
W celu narysowania uprawy należy w panelu bocznym wybrać ikonę „Narysuj”  oraz wybrać opcję „Rysowanie uprawy”.

Rysowanie inwestycji na stronie MAPA musi być poprzedzone wyborem właściwego rodzaju wsparcia na stronie WNIOSEK.

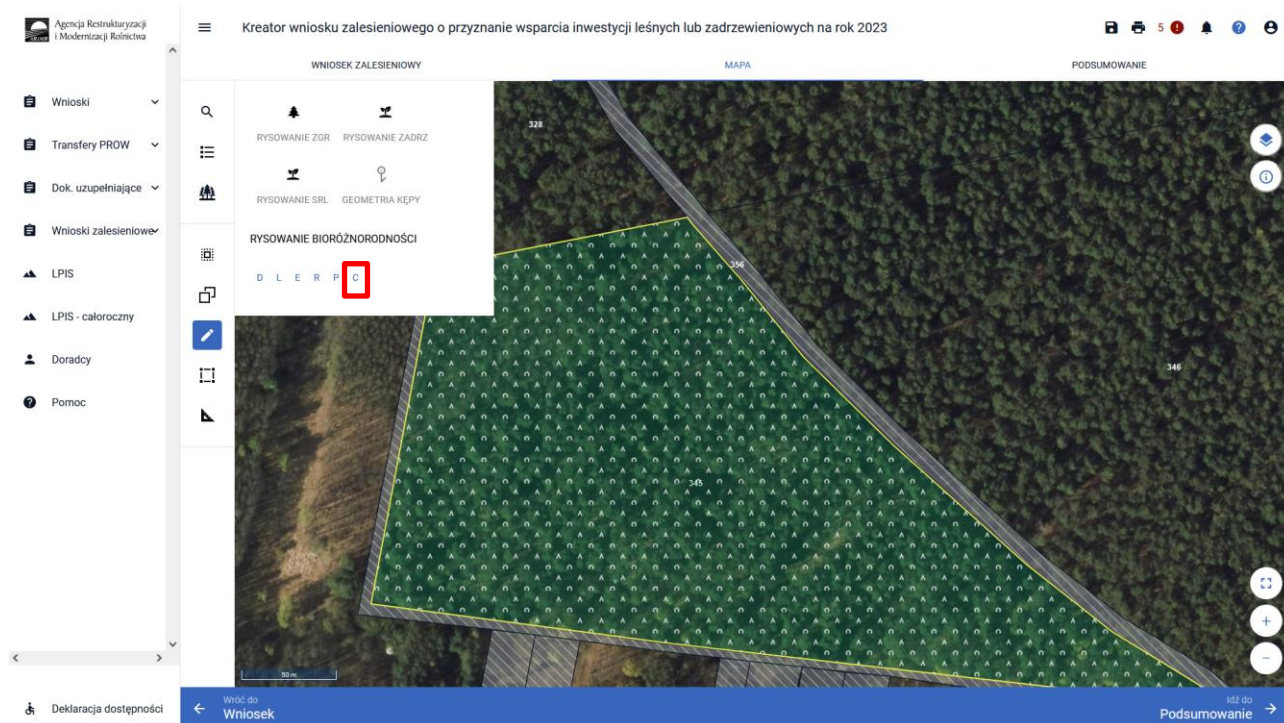




Po wyborze opcji „Narysuj” pojawia się panel rysowania, na którym wybierz właściwą inwestycję.



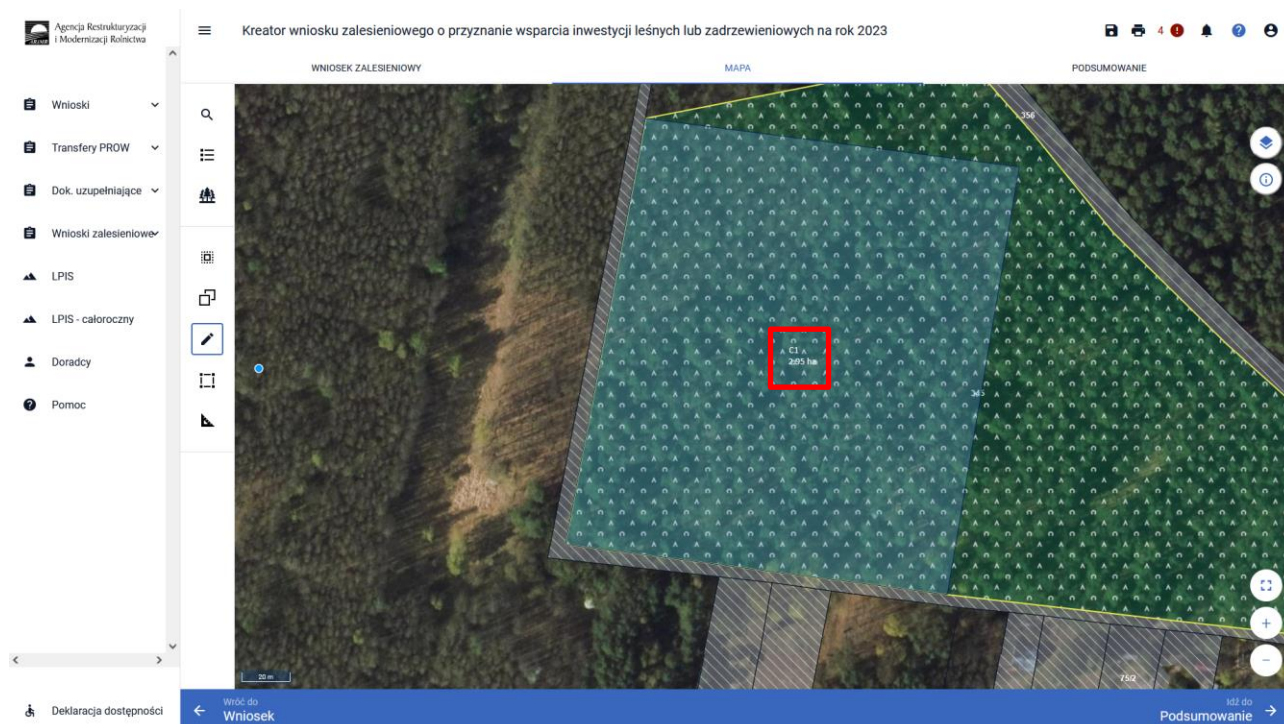
Na poniższym przykładzie zaznaczono cięcia pielęgnacyjne.



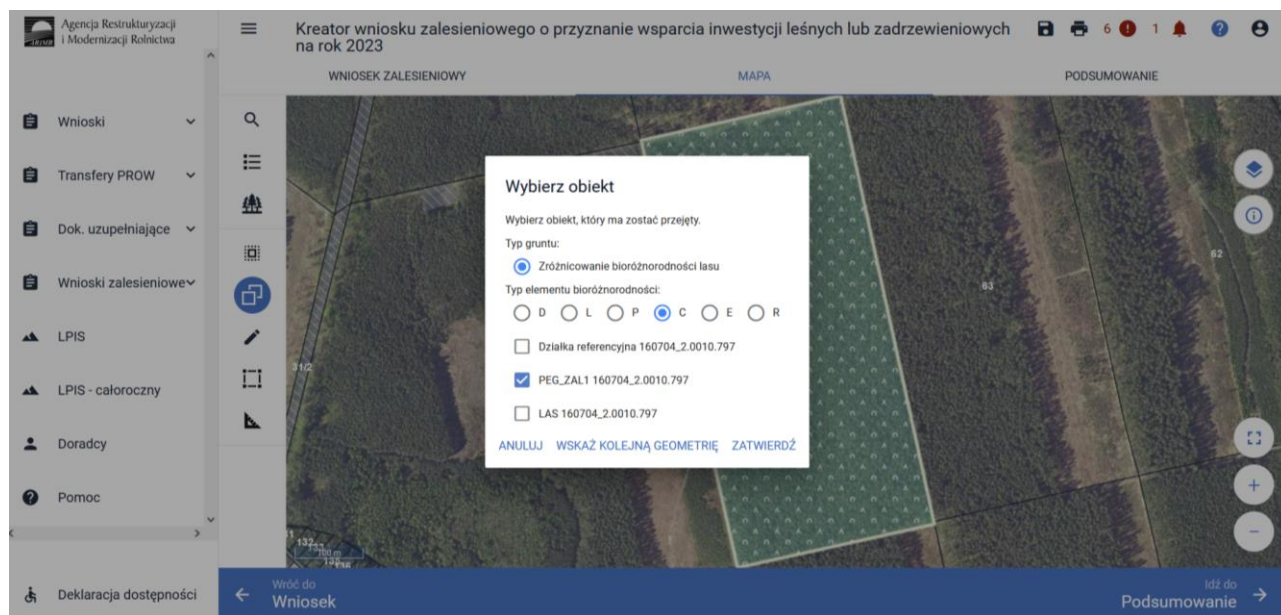
Po wybraniu ikony „Rysownie uprawy” należy rozpocząć rysowanie geometrii. Podczas tworzenia geometrii aplikacja na bieżąco prezentuje długości boków oraz powierzchnie tworzonego obiektu.



Zakończenie tworzenia geometrii odbywa się poprzez dociągnięcie obrysu do pierwszego punktu, z którego zaczęliśmy rysowanie (kliknięcie lewym przyciskiem myszy). Wyrysowany obiekt inwestycji będzie miał nadany symboli widoczną powierzchnię przeznaczoną do wsparcia

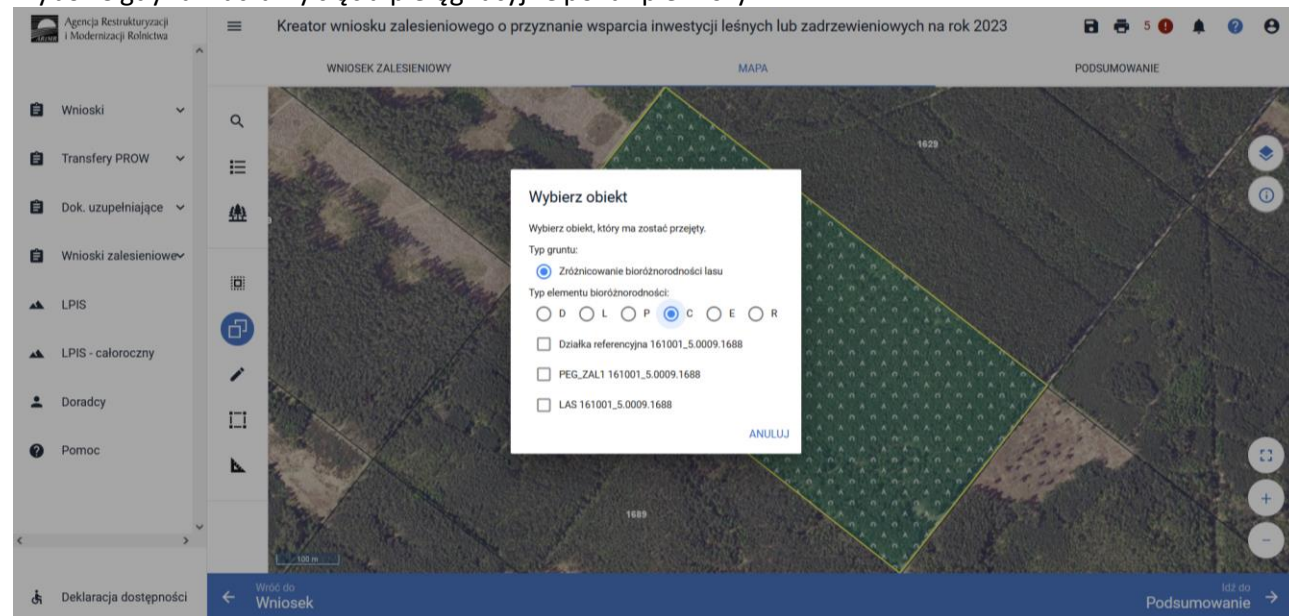


Podobnie w przypadku kopiowania geometrii wybieramy dany rodzaj inwestycji (typ elementu bioróżnorodności) oraz powierzchnię kwalifikowaną (rodzaj PEG lub całą działkę referencyjną).

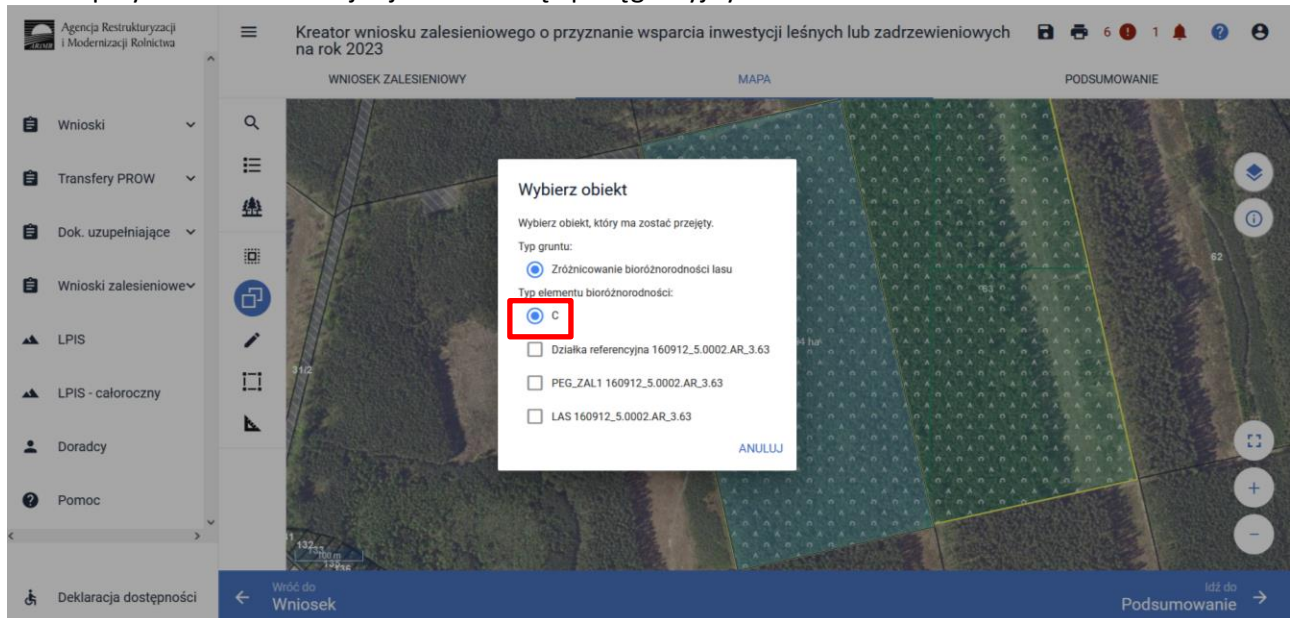


Ze względu na odrębny budżet finansowania przeznaczony na cięcia pielęgnacyjne i pozostałe rodzaje inwestycji, wspólna deklaracja cięć pielęgnacyjnych (C) oraz pozostałych rodzajów inwestycji (D, P, L, R, E) na jednym wniosku została zablokowana. W przypadku gdy na pierwszej działce referencyjnej zostały już wybrane cięcia pielęgnacyjne, to w przypadku dodania kolejnej działki referencyjnej istnieje jedynie możliwość wyboru cięć pielęgnacyjnych.

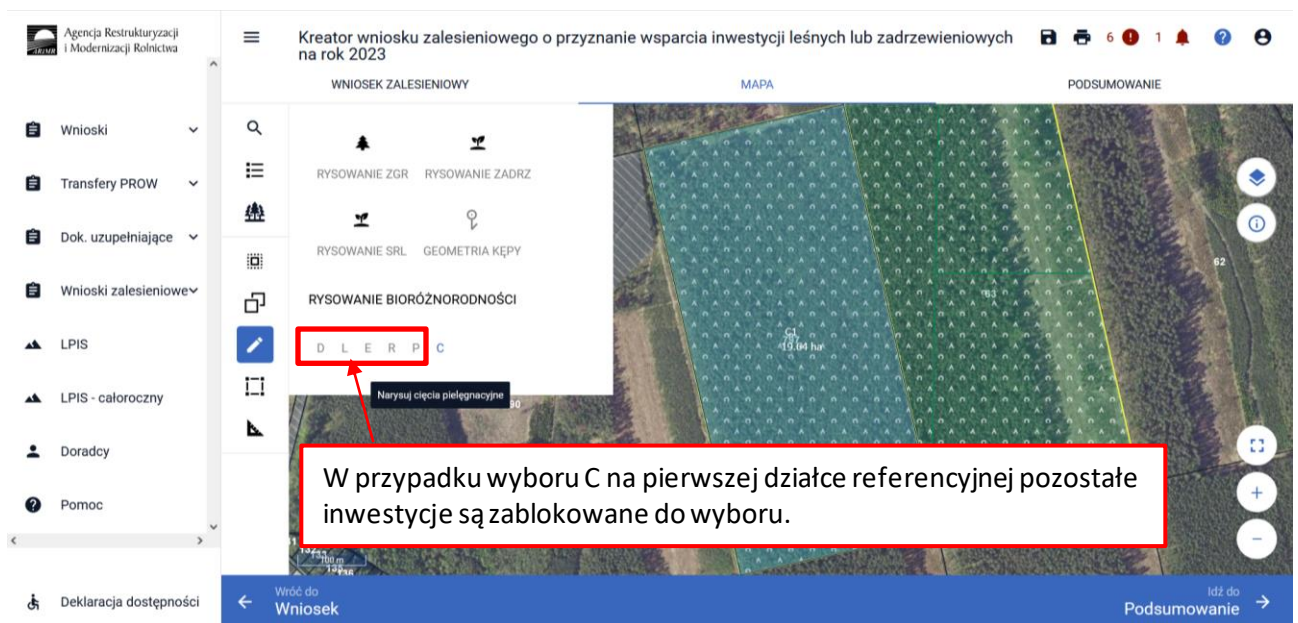
Wybór C gdy zaznaczamy cięcia pielęgnacyjne po raz pierwszy.



## Widok przy zaznaczaniu kolejnej działki do cięć pielęgnacyjnych C.

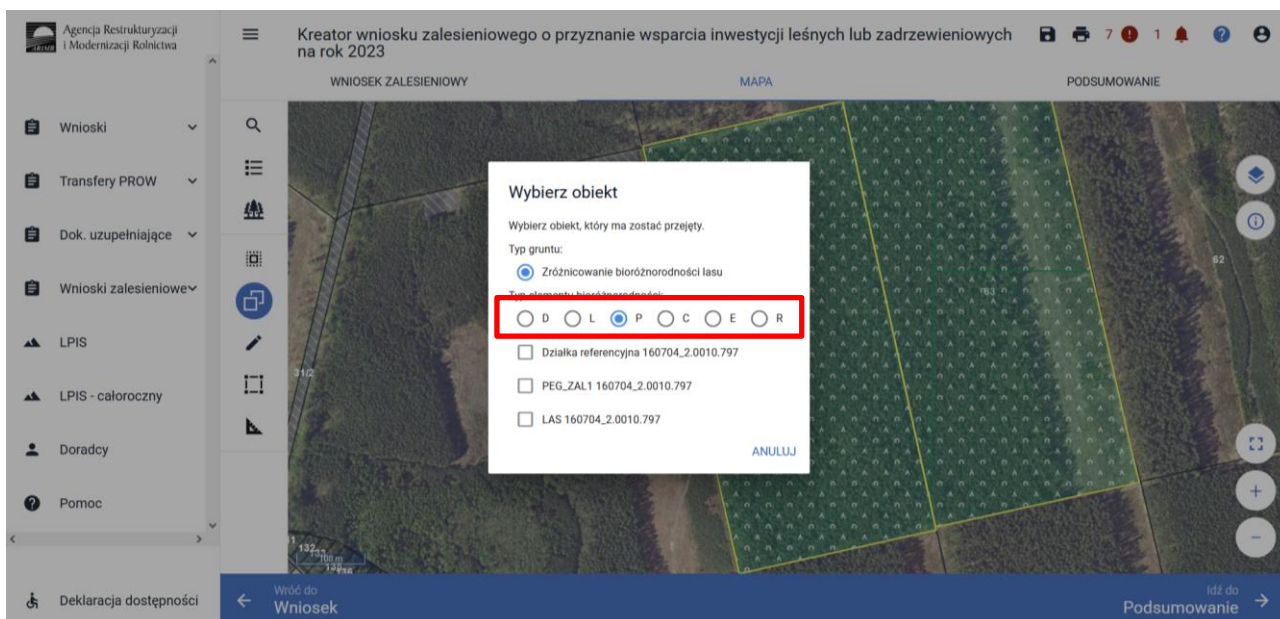


Podobnie przy opcji rysowania jeżeli zostanie wybrana inwestycja cięcia pielęgnacyjnych (C), pozostałe inwestycje (D,L, E, R, P) są zablokowane i nie ma możliwości ich wybrania.

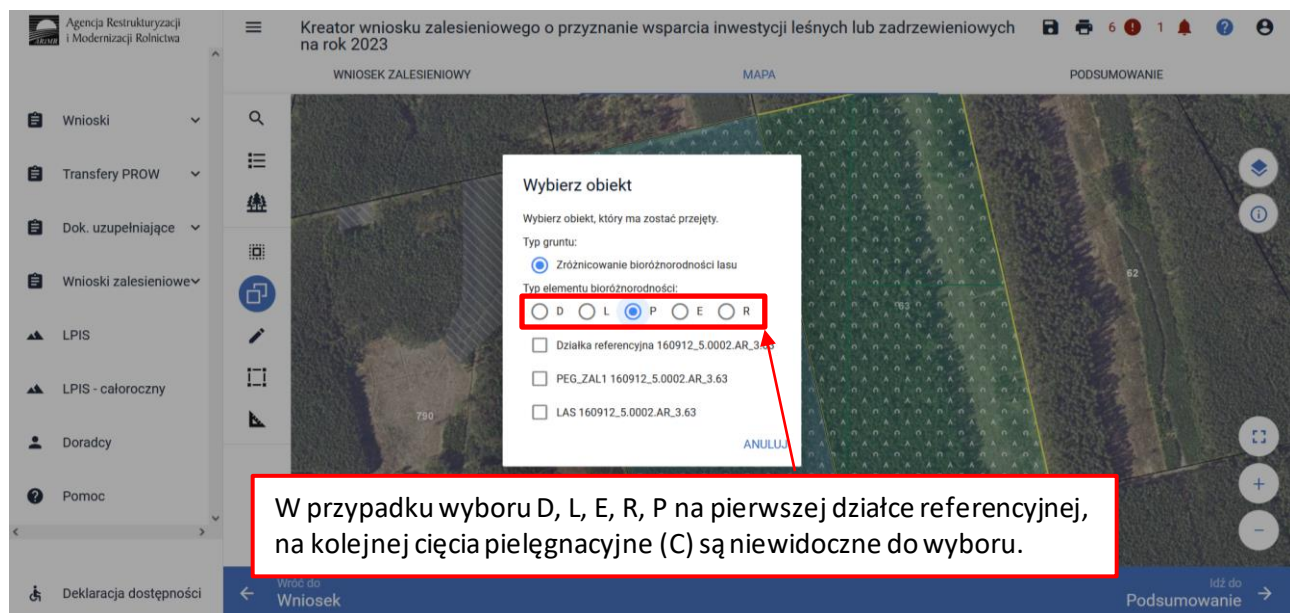


Natomiast w przypadku wyboru jednej lub kilku inwestycji z grupy D, L, P, E, R na pierwszej działce, przy wyborze kolejnej działki nie mamy możliwości wybrania inwestycji - cięcia pielęgnacyjne (C).

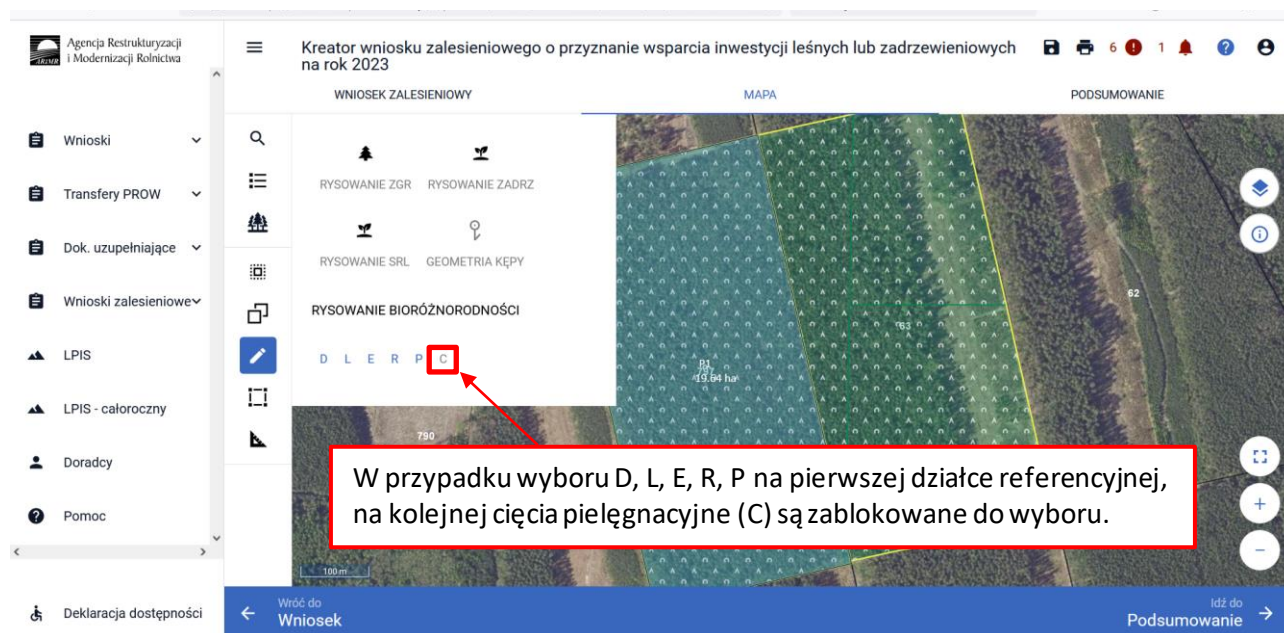
## Wybór pierwszej działki, gdzie widoczne są wszystkie rodzaje inwestycji



Oraz wybór kolejnej działki, gdzie nie ma możliwości wyboru już cięć pielęgnacyjnych (C).



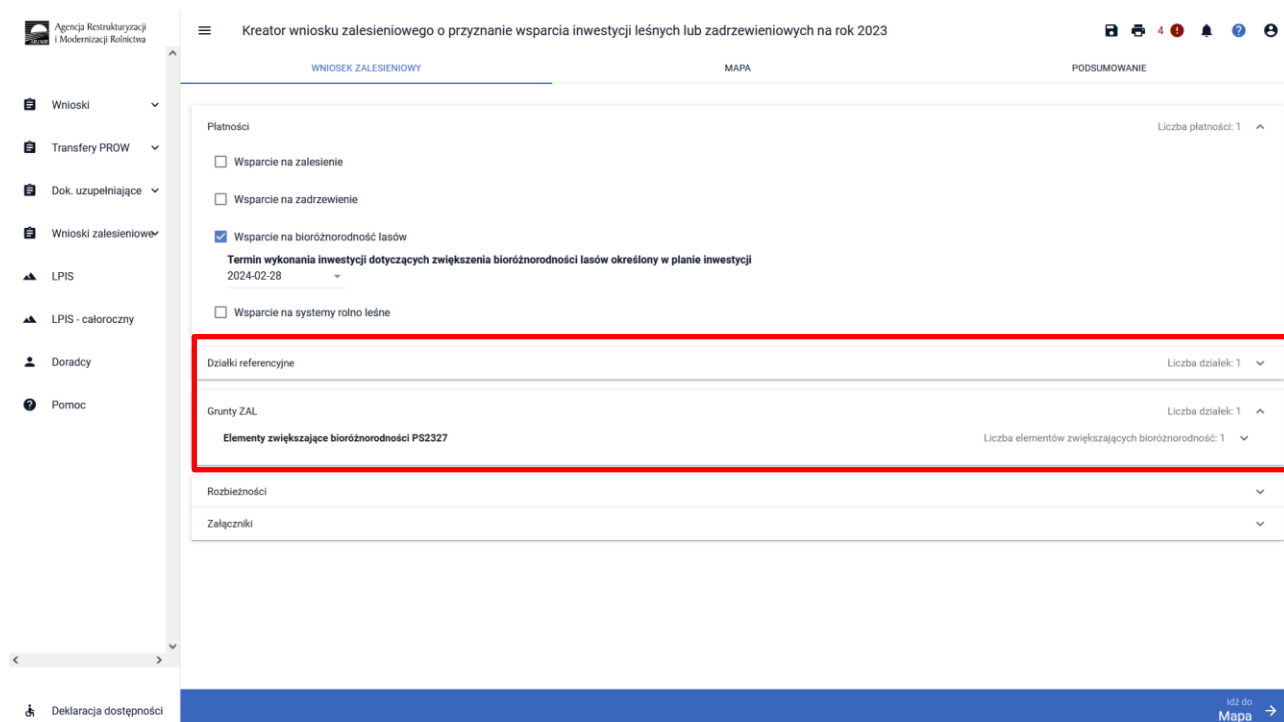
Przy opcji rysowania również został wykluczony wybór cięć pielęgnacyjnych (C).



Jeżeli chcemy zawniioskować zarówno o cięcia pielęgnacyjne jak i postać inwestycji nasadzeniowe (drugie piętro, podszyt, luki i odnowienie drzewostanu, ekoton, remiza) należy je zadeklarować na dwóch różnych wnioskach oddzielnie. W jednym roku nie ma ograniczeń do ilości wniosków przy założeniu, że wnioskodawca nie przekroczy limitu 40 ha na jeden rok.

Po wyrysowaniu działki na zakładce MAPA przejdź na zakładkę WNIOSEK ZALESIENIOWY.

Po wybraniu inwestycji jest ona prezentowana na liście działek na zakładce WNIOSEK ZALESIENIOWY.



Prezentowane są dane referencyjne wraz z powierzchnią.

Agencja Restrukturyzacji i Modernizacji Rolnictwa

Kreator wniosku zalesieniowego o przyznanie wsparcia inwestycji leśnych lub zadrzewieniowych na rok 2023

WNIOSEK ZALESIENIOWY MAPA PODSUMOWANIE

Wsparcie na zadrzewienie

Wsparcie na bioróżnorodność lasów

Termin wykonania inwestycji dotyczących zwiększenia bioróżnorodności lasów określony w planie inwestycji 2024-02-28

Wsparcie na systemy rolno leśne

**Działki referencyjne** Liczba działek: 1

141403\_2\_0032\_345  
ZAMOSĆ, LEONCI, nowodworski, MAZOWIECKIE Grunty Deklarowane: C1 Powierzchnia całkowita działki referencyjnej: 5,99 ha

**Powierzchnie z bazy referencyjnej**

Powierzchnia całkowita działki referencyjnej	5,99 ha
Grunt orny (PEG_ORNY)	0,00 ha
PEG_ZAL1	5,99 ha
PEG_WZL1420_I	0,00 ha
PEG_ROL_LES	0,00 ha

WYSWIETL POWIERZCHNIE REFERENCYJNE DLA WSZYSTKICH DZIALEK

Grunty ZAL Liczba działek: 1

**Elementy zwiększające bioróżnorodności PS2327** Liczba elementów zwiększających bioróżnorodność: 1

Rozbieżności

Załączniki

Deklaracja dostępności [Idź do Mapa](#)

W zakładce WNIOSEK ZALESIENIOWY na liście „Grunty ZAL - Elementy zwiększające bioróżnorodności PS2327” prezentowana jest geometria działki oraz powierzchnia gruntu przeznaczonego pod inwestycję.

Agencja Restrukturyzacji i Modernizacji Rolnictwa

Kreator wniosku zalesieniowego o przyznanie wsparcia inwestycji leśnych lub zadrzewieniowych na rok 2023

WNIOSEK ZALESIENIOWY MAPA PODSUMOWANIE

Grunty ZAL Liczba działek: 1


**Elementy zwiększające bioróżnorodności PS2327** Liczba elementów zwiększających bioróżnorodność: 1

C1 Powierzchnia gruntu przeznaczonego pod inwestycję 2,95 ha

Uwagi (opcjonalnie) 0 / 450

Polożenie gruntu przeznaczonego pod inwestycję

141403\_2\_0032\_345 Powierzchnia: 2,95 ha SKLADOWE



Deklaracja dostępności [Idź do Mapa](#)

W kolejnym kroku na zakładce WNIOSEK ZALESIENIOWY należy wypełnić SKŁADOWE przyporządkowane do danych inwestycji, z uwzględnieniem położenia na działkach referencyjnych. Powierzchnie poszczególnych składowych płatności należy wprowadzić z dokładnością do dwóch miejsc po przecinku, np. 0,55 ha. Dla składowych, które nie są deklarowane do płatności, należy wprowadzić wartość 0,00 ha. Powierzchnię składowych powinna być zgodna z danymi zawartymi w Planie Inwestycji w TABELI 5. RODZAJ INWESTYCJI

## UWAGA

**Błędne zadeklarowanie składowych może być przyczyną odmowy wsparcia w części lub w całości.**

Nieprawidłowe wypełniona powierzchnia składowych oznaczona jest komunikatem: „Wprowadzono nieprawidłowe dane – suma powierzchni składowych definiowanych na gruntach w warunkach korzystnych oraz na gruntach o nachyleniu terenu powyżej 12° musi być zgodna z powierzchnią położenia działki rolnej w granicach działki ewidencyjnej.” W przypadku, gdy inwestycja jest położona przynajmniej w części na gruntach o nachyleniu terenu powyżej 12°, wówczas całą powierzchnię należy zadeklarować w ramach składowej „na gruntach o nachyleniu terenu powyżej 12°”.

The screenshot shows the 'Kreator wniosku zalesieniowego o przyznanie wsparcia inwestycji leśnych lub zadrzewieniowych na rok 2023' interface. The main content area is titled 'WNIOSEK ZALESIENIOWY' and 'MAPA'. It displays a table of land parcels (Grundy ZAL) with the following details:

Elementy zwiększające bioróżnorodności PS2327	Liczba elementów zwiększających bioróżnorodność: 1
C1	Powierzchnia gruntu przeznaczanego pod inwestycję 2,95 ha

Below the table, there is a section for 'Polożenie gruntu przeznaczanego pod inwestycję' with the following details:

141403_2_0032_345	Powierzchnia: 2,95 ha	SKŁADOWE
Wprowadzono nieprawidłowe dane – suma powierzchni składowych definiowanych na gruntach w warunkach korzystnych oraz na gruntach o nachyleniu terenu powyżej 12° musi być zgodna z powierzchnią położenia działki rolnej w granicach działki ewidencyjnej.		
Cięcia pielęgnacyjne		
na gruntach w warunkach korzystnych		(ha)
na gruntach o nachyleniu terenu powyżej 12°		(ha)

At the bottom of the interface, there is an aerial map showing the location of the land parcels, with a red box highlighting the warning message.



Po prawidłowym wypełnieniu składowych powyższy komunikat znika.

The screenshot shows the 'Kreator wniosku zalesieniowego' interface. The main content area displays details for plot 'C1' with a total area of 2.95 ha. A table titled 'Cięcia pielęgnacyjne' is highlighted with a red box. The table lists maintenance cuts on favorable lands (2.95 ha) and on lands with a slope above 12 degrees (0.00 ha).

Cięcia pielęgnacyjne		
na gruntach w warunkach korzystnych	2,95	(ha)
na gruntach o nachyleniu terenu powyżej 12°	0,00	(ha)

W przypadku inwestycji w których planowane są nasadzenia (podszyt, drugie piętro, luki lub odnowienie drzewostanu, ekoton i remizy) pojawiają się również składowe dotyczące zabiegów ochronnych przed zwierzyną.

The screenshot shows the 'Kreator wniosku zalesieniowego' interface for plot 'D1' with a total area of 4.97 ha. A table titled 'Zabiegi ochronne przed zwierzyną' is highlighted with a red box. The table lists various protective measures against wildlife, such as repellents, insecticides, and fencing, with their respective areas.

Zabiegi ochronne przed zwierzyną, w przypadku wprowadzania drugiego piętra w drzewostanie lub podszytu, lub dolesiania luk lub odnowienie drzewostanu, lub założenia remizy lub założenie strefy ekotonowej		
Zabezpieczenie przed zniszczeniem drzewek lub krzewów repelentami	0,00	(ha)
Zabezpieczenie przed zniszczeniem drzewek lub krzewów osłonkami	4,97	(ha)
Zabezpieczenie przed zniszczeniem drzewek lub krzewów wełną owczą	0,00	(ha)
Zabezpieczenie przed zniszczeniem drzewek lub krzewów 3 palikami	0,00	(ha)
Zabezpieczenie przed zniszczeniem drzewek lub krzewów – ogrodzenie 2-metrową siatką metalową	0,00	(mb)

Składowe dotyczą zabiegów ochronnych przed zwierzyną takich jak:

- zabezpieczanie przed zniszczeniem drzewek lub krzewów repelentami – deklarowane w ha
- zabezpieczanie przed zniszczeniem drzewek lub krzewów osłonkami – deklarowane w ha

- zabezpieczenie przed zniszczeniem drzewek lub krzewów wełną owczą – deklarowane w ha
- zabezpieczenie przed zniszczeniem drzewek lub krzewów 3 palikami – deklarowane w ha
- zabezpieczenie przed zniszczeniem drzewek lub krzewów – ogrodzenie 2-metrową siatką metalową – deklarowane w mb – obowiązkowe dla remiz (R).

Składowe do ochrony przed zwierzyną wypełnia się na podstawie TABELI 5. RODZAJ INWESTYCJI planu inwestycji wykonanego przez Nadleśniczego.

W przypadku edycji składowych, gdy suma powierzchni składowych będzie różna od powierzchni danej inwestycji na zakładce MAPA, dodatkowym zabezpieczeniem będzie błąd kompletności „Dla działki rolnej .... zadeklarowana suma powierzchni składowych .... na gruntach ..... dla położenia działki referencyjnej ... jest różna od powierzchni tego położenia.

The screenshot shows the 'Kreator wniosku' (Form Creator) interface for submitting an investment application for 2023. The main form is titled 'WNIOSEK ZALESIENIOWY' and 'MAPA'. It contains several sections for defining the investment, including land location, tree stand structure, and protective measures against wildlife. A table at the bottom lists these measures with their respective values in hectares (ha) or meters (mb).

The 'Błędy' (Errors) panel on the right indicates 3 errors. One error is highlighted with a red box:

**Błędy** Liczba błędów: 3

Zaznaczono wnioskowanie o przyznanie wsparcia na zwiększenie bioróżnorodności lasów prywatnych, a nie dołączono wymaganego załącznika - „Kopia planu inwestycji zwiększających bioróżnorodność lasów wraz z załącznikami, potwierdzona za zgodność z oryginałem przez nadleśniczego, który sporządził ten plan”.

Zaznaczono wnioskowanie o przyznanie wsparcia na zwiększenie bioróżnorodności lasów prywatnych, a nie dołączono wymaganego załącznika „Dokumenty potwierdzające własność gruntów, na których będzie wykonywana inwestycja zwiększająca bioróżnorodność lasów”.

**Dla gruntu D1 zadeklarowana suma powierzchni składowych Przebudowa składu gatunkowego drzewostanu przez wprowadzenie drugiego piętra w warunkach korzystnych oraz na gruntach o nachyleniu terenu powyżej 12° dla położenia działki referencyjnej 141403\_2\_0032.345 jest różna od powierzchni tego położenia.**

Opis zabezpieczenia	Wartość	Jednostka
Zabiegami ochronnymi przed zniszczeniem drzewek lub krzewów repelentami	0,00	(ha)
Zabiezpieczenie przed zniszczeniem drzewek lub krzewów osłonkami	4,97	(ha)
Zabezpieczenie przed zniszczeniem drzewek lub krzewów wełną owczą	0,00	(ha)
Zabezpieczenie przed zniszczeniem drzewek lub krzewów 3 palikami	0,00	(ha)
Zabezpieczanie przed zniszczeniem drzewek lub krzewów - ogrodzenie 2-metrową siatką metalową	0,00	(mb)

W następnym kroku w przypadku istniejących rozbieżności należy je opisać.

The screenshot shows the 'Kreator wniosku' (Form Creator) interface for the 2023 investment grant. The 'Rozbieżności' section is highlighted with a red box. It contains a table with the following data:

Lista rozbieżności z obsługiwanego wniosku		Liczba rozbieżności: 1
01-0001_ROZB_1	Grunt: D1	<a href="#">Uzupełnij opis</a>
Opis		0 / 2700

Below the table is a button labeled 'DODAJ ZAŁĄCZNIK' (Add Attachment). Below the table is a satellite map showing the location of the plot.

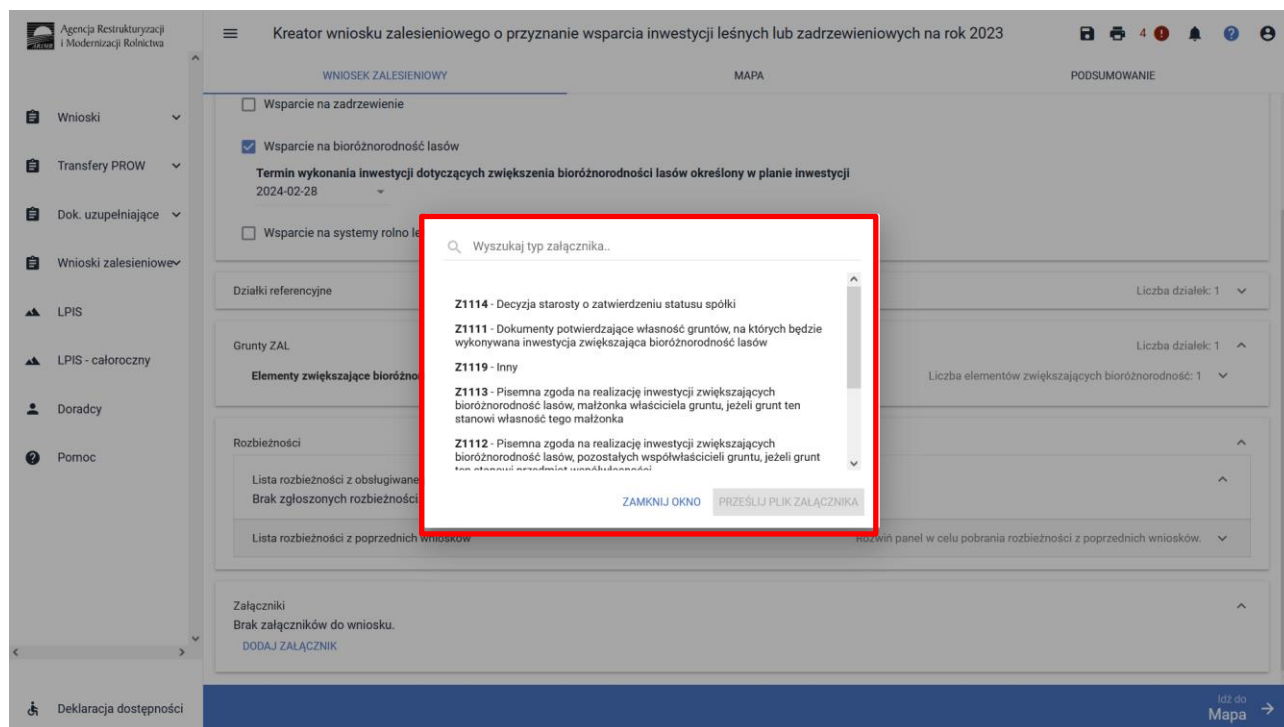
W sekcji Załączniki dla każdego rodzaju wsparcia należy dodać właściwe załączniki.

The screenshot shows the 'Kreator wniosku' (Form Creator) interface for the 2023 investment grant. The 'Załączniki' section is highlighted with a red box. It contains the following information:

- Wsparcie na zadrzewienie
- Wsparcie na bioróżnorodność lasów
- Termin wykonania inwestycji dotyczących zwiększenia bioróżnorodności lasów określony w planie inwestycji: 2024-02-28
- Wsparcie na systemy rolno leśne

Below this are sections for 'Działy referencyjne', 'Grunty ZAL', and 'Rozbieżności'. The 'Załączniki' section shows 'Brak załączników do wniosku.' and a button labeled 'DODAJ ZAŁĄCZNIK' (Add Attachment).

Należy kliknąć w DODAJ ZAŁĄCZNIK, wówczas pojawi się rozwijalna lista załączników, z której należy wybrać właściwy załącznik.



### Załączniki obowiązkowe

Z1111 - Dokumenty potwierdzające własność gruntów, na których będzie wykonywana inwestycja zwiększająca bioróżnorodność lasów

Z1110 - Plan inwestycji lub jego kopia wraz z załącznikami, potwierdzona za zgodność z oryginałem przez nadleśniczego, który sporządził ten plan

- plan zalesiania poza dokumentami dołączonymi do wniosku o sporządzenia planu zalesienia, powinien zawierać *Listę kontrolną w ramach interwencji zwiększanie bioróżnorodności lasów prywatnych, objętej Planem Strategicznym WPR na lata 2023-2027* wypełnioną przez nadleśniczego.

### Załączniki dodatkowe – opcjonalne.

Z1114 - Decyzja starosty o zatwierdzeniu statusu spółki – w przypadku wnioskowania przez spółkę do sprawowania zarządu nad wspólnotą gruntową

Z1113 - Pisemna zgoda na realizację inwestycji zwiększających bioróżnorodność lasów, małżonka właściciela gruntu, jeżeli grunt ten stanowi własność tego małżonka

Z1112 - Pisemna zgoda na realizację inwestycji zwiększających bioróżnorodność lasów, pozostałych współwłaścicieli gruntu, jeżeli grunt ten stanowi przedmiot współwłasności

Z1120 - Załącznik do rozbieżności

Z1119 - Inny

- w przypadku, gdy o wsparcie ubiega się stowarzyszenie, należy dołączyć do wniosku odpis aktualny z Centralnej Informacji Krajowego Rejestru Sądowego lub wypis z ewidencji, o której mowa w art. 40a ust. 1 ustawy z dnia 7 kwietnia 1989 r. – Prawo o stowarzyszeniach (Dz. U. z 2020 r. poz. 2261) – w przypadku stowarzyszeń

Po dodaniu właściwych załączników należy również zaznaczyć informację w zakresie wymaganych elementów i podpisów jeżeli załącznik zawiera wszystkie elementy i podpisy.

Agencja Restrukturyzacji i Modernizacji Rolnictwa

Kreator wniosku zalesieniowego o przyznanie wsparcia inwestycji leśnych lub zadrzewieniowych na rok 2023

WNIOSEK ZALESIENIOWY MAPA PODSUMOWANIE

Liczba działek: 1

Elementy zwiężkające bioróżnorodności PS2327 Liczba elementów zwiężkających bioróżnorodność: 1

Rozbieżności

Lista rozbieżności z obsługiwane wniosku

Lista rozbieżności z poprzednich wniosków Rozwiń panel w celu pobrania rozbieżności z poprzednich wniosków.

Załączniki Liczba załączników: 2

Akt\_notarialny\_wlasność.pdf

Z1111 - Dokumenty potwierdzające własność gruntów, na których będzie wykonywana inwestycja zwiężkająca bioróżnorodność lasów  Czy załącznik zawiera wymagane elementy/podpisy

Plan\_inwestycji.pdf

Z1110 - Plan inwestycji lub jego kopia wraz z załącznikami, potwierdzona za zgodność z oryginałem przez nadleśniczego, który sporządził ten plan  Czy załącznik zawiera wymagane elementy/podpisy

DODAJ ZAŁĄCZNIK

Deklaracja dostępności

Idź do Mapa

## 5. Wnioskowanie o Wsparcie na zalesienie – szczegóły deklaracji.

Wsparcie jest przyznawana w formie ryczałtu, na zalesienie gruntów rolnych lub na zalesienie gruntów z sukcesją naturalną, gdzie planowane jest dolesienie sztuczne. Elementy i wymogi zalesienia określone są w Planie zalesienia. W tym wniosku podmiot ubiegającego się o przyznanie pomocy może się ubiegać o wsparcie na zalesienie. W kolejnych latach wnioskodawca może wnioskować o premie roczne (pielęgnacyjną i zalesieniową) we wniosku o przyznanie płatności (płatstwowym).

Uwaga: W przypadku gruntów ze 100% sukcesją naturalną, dla których nie jest wymagane wykonanie zalesienia, zgodnie z planem zalesienia, nie ma potrzeby uzupełnienia powierzchni przez dolesienie sztuczne, właściciel gruntu jest uprawniony do otrzymania premii pielęgnacyjnej i premii zalesieniowej. W celu otrzymania tych premii należy złożyć wniosek o przyznanie płatności w terminie składania wniosków o płatności bezpośrednio, z zaznaczoną płatnością – *Pierwsza premia pielęgnacyjna i zalesieniowa dla gruntów z sukcesją naturalną (WPR2023-2027) (ZGR2327SN)*.

Wnosząc o wsparcie na zalesienie na zakładce WNIOSK ZALESIENIOWY w sekcji Płatności zaznaczamy płatność „Wsparcie na zalesienie”.

Agencja Restrukturyzacji i Modernizacji Rolnictwa

Kreator wniosku zalesieniowego o przyznanie wsparcia inwestycji leśnych lub zadrzewieniowych na rok 2023

WNIOSK ZALESIENIOWY MAPA PODSUMOWANIE

Płatności Liczba płatności: 1

Wsparcie na zalesienie  
Termin wykonania zalesienia określony w planie zalesienia  
Wybierz datę

Wsparcie na zadrzewienie

Wsparcie na bioróżnorodność lasów

Wsparcie na systemy rolno leśne

Działy referencyjne Liczba działek: 1

Grunty ZAL Liczba działek: 0

Zalesienia PS2327 Liczba gruntów zgłoszonych do zalesienia 0

Rozbieżności

Lista rozbieżności z obsługiwanego wniosku  
Brak zgłoszonych rozbieżności.

Lista rozbieżności z poprzednich wniosków Rozwiń panel w celu pobrania rozbieżności z poprzednich wniosków.

Deklaracja dostępności Idź do Mapa

Należy wybrać termin wykonania zalesienia określony w Planie Zalesienia wykonanym przez Nadleśniczego.

Agencja Restrukturyzacji i Modernizacji Rolnictwa

Kreator wniosku zalesieniowego o przyznanie wsparcia inwestycji leśnych lub zadrzewieniowych na rok 2023

WNIOSK ZALESIENIOWY MAPA PODSUMOWANIE

Płatności Liczba płatności: 1

Wsparcie na zalesienie  
Termin wykonania zalesienia określony w planie zalesienia  
2024-05-15

Wsparcie na zadrzewienie

Wsparcie na bioróżnorodność lasów

Wsparcie na systemy rolno leśne

Działy referencyjne Liczba działek: 1

Grunty ZAL Liczba działek: 0

Zalesienia PS2327 Liczba gruntów zgłoszonych do zalesienia 0

Rozbieżności

Lista rozbieżności z obsługiwanego wniosku  
Brak zgłoszonych rozbieżności.

Lista rozbieżności z poprzednich wniosków Rozwiń panel w celu pobrania rozbieżności z poprzednich wniosków.

Deklaracja dostępności Idź do Mapa

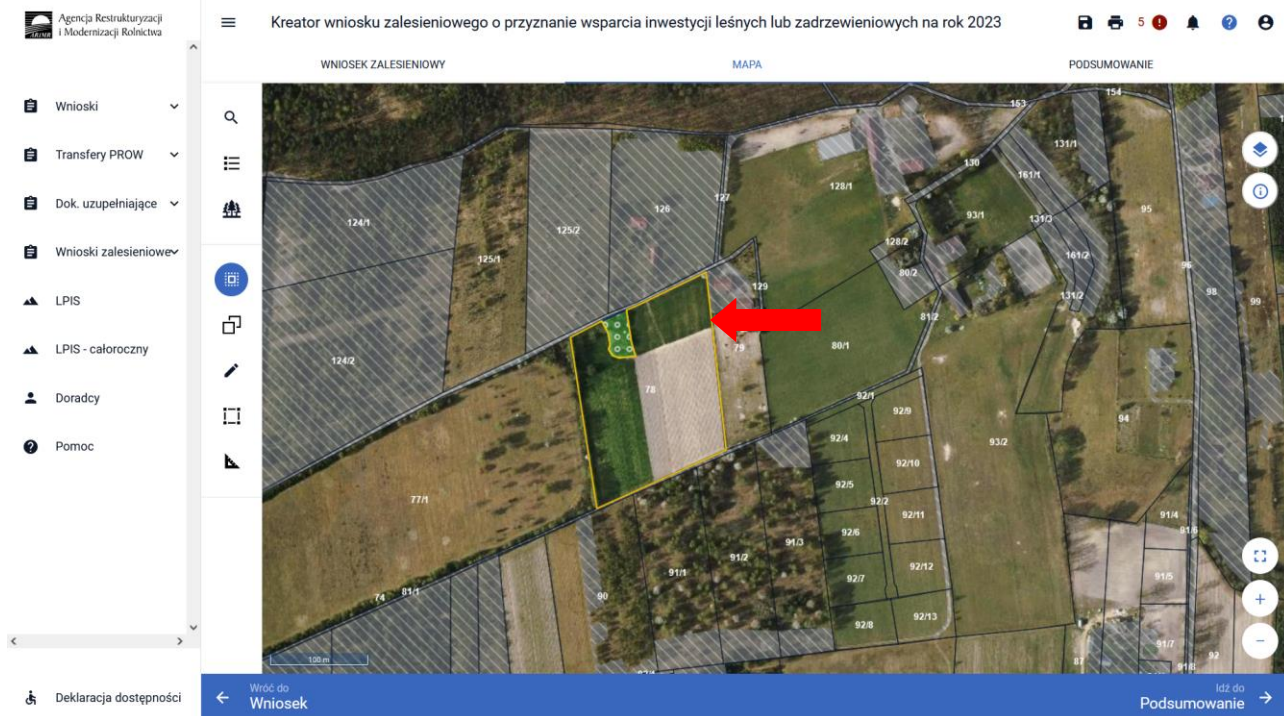
Po odznaczeniu rodzaju wsparcia przechodzimy na zakładkę MAPA



W pierwszej kolejności musimy wybrać działkę poprzez wyszukiwanie proste lub zaawansowane.



Działka z zaznaczoną warstwą referencyjną podświetla się na stronie MAPA.



W następnym kroku należy określić uprawę przez przejęcie geometrii zalesienia lub rysowanie zalesienia

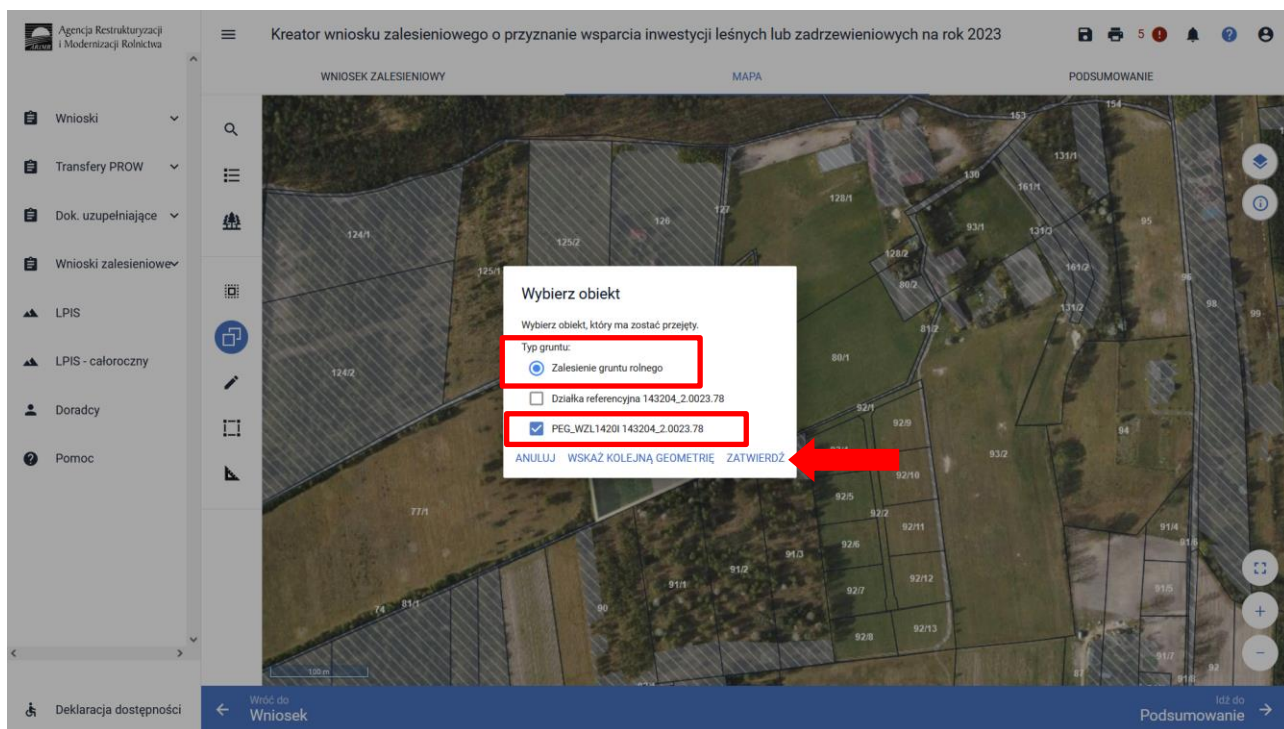
Aby wyrysować działkę do zalesienia, musi być na zakładce WNIOSEK ZALESIENIOWY zaznaczona płatność „Wsparcie na zalesienie”.

Dla Zalesienia podświetla się obszar kwalifikowany PEG\_WZL1420I

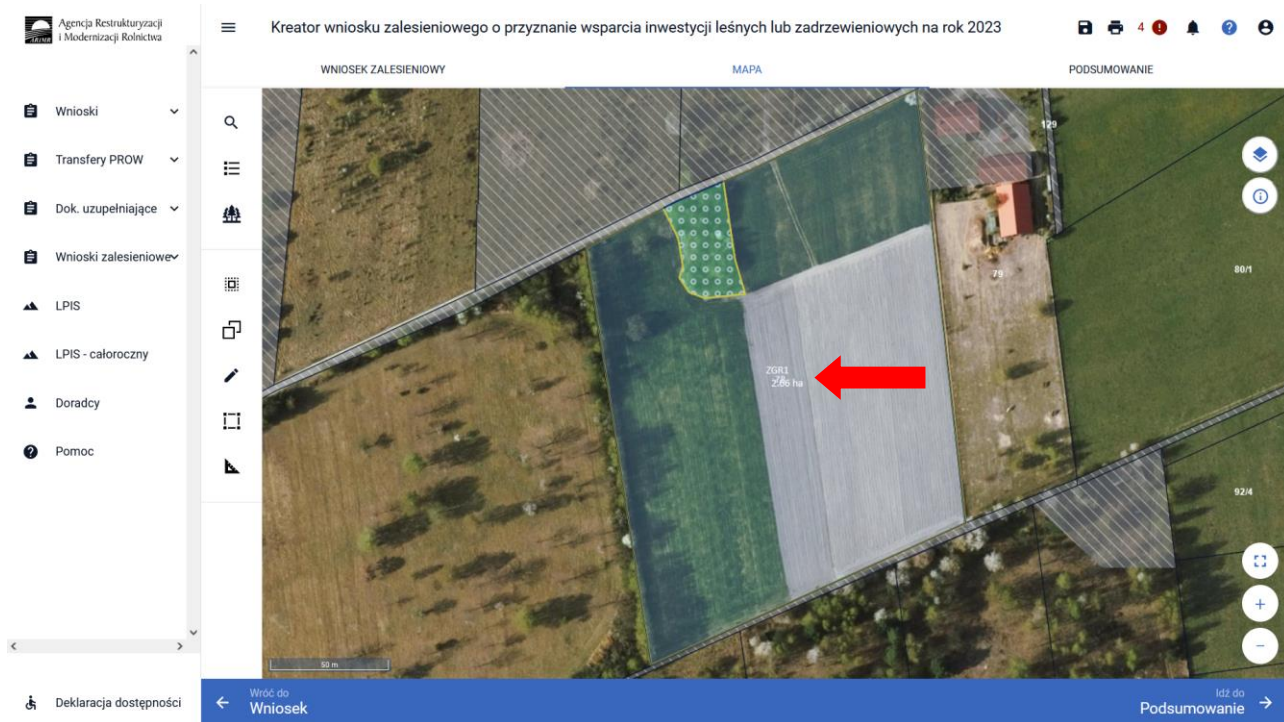




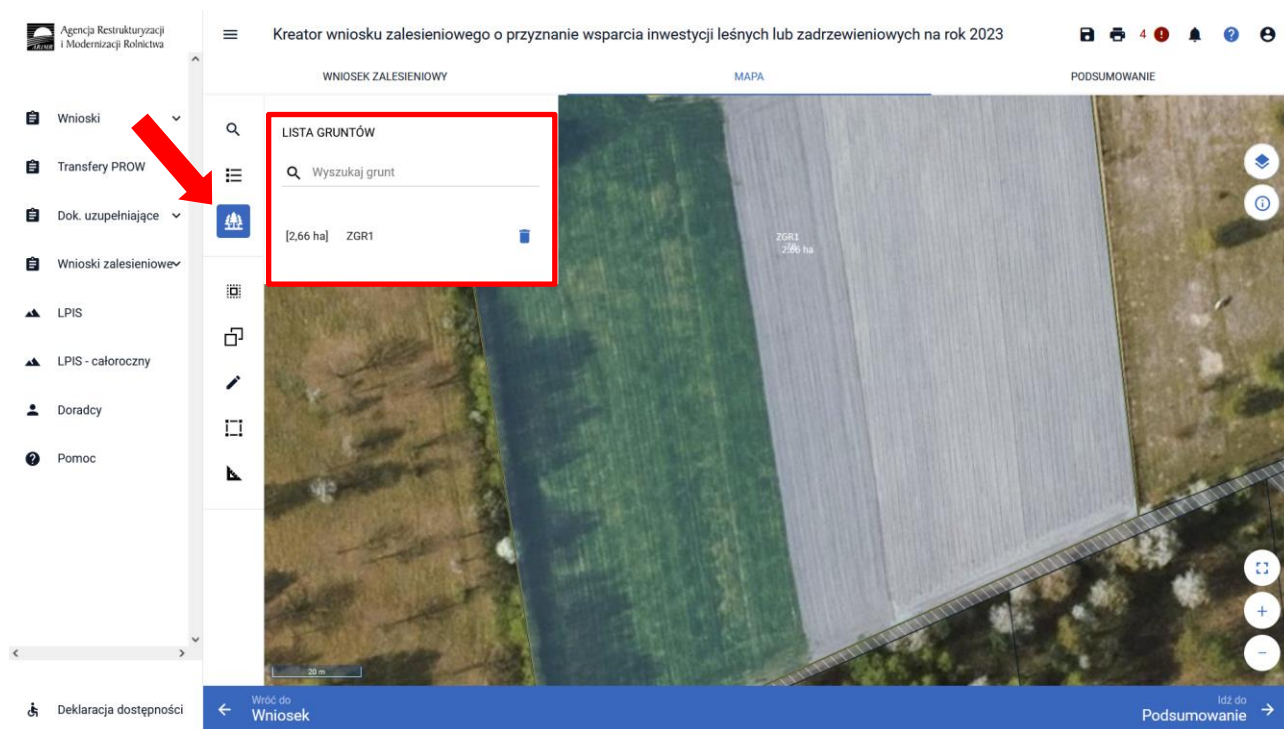
Należy wybrać „Zalesienie” oraz typ gruntu PEG\_WZL1420 – kwalifikowana warstwa gruntów do zalesienia.



Po użyciu przycisku ZATWIERDŹ na MAPIE widać działkę zalesioną ZAL1 wraz z powierzchnią deklarowaną do wsparcia.



Po narysowaniu działki przeznaczonej do zalesienia w lewym menu MAPY pod przyciskiem „Lista gruntów” widoczne są deklarowane działki. Każda inwestycja jest oznaczona skrótem. Dla zalesień będzie to ZGR1 i co do zasady będzie obrysowany cały kompleks działek przeznaczonych do zalesienia objęty jednym planem zalesienia. Dla kolejnego kompleksu przeznaczonych do zalesienia (przypadku posiadania kolejnego planu zalesienia) należy założyć nowy wniosek o wsparcie na zalesienie.



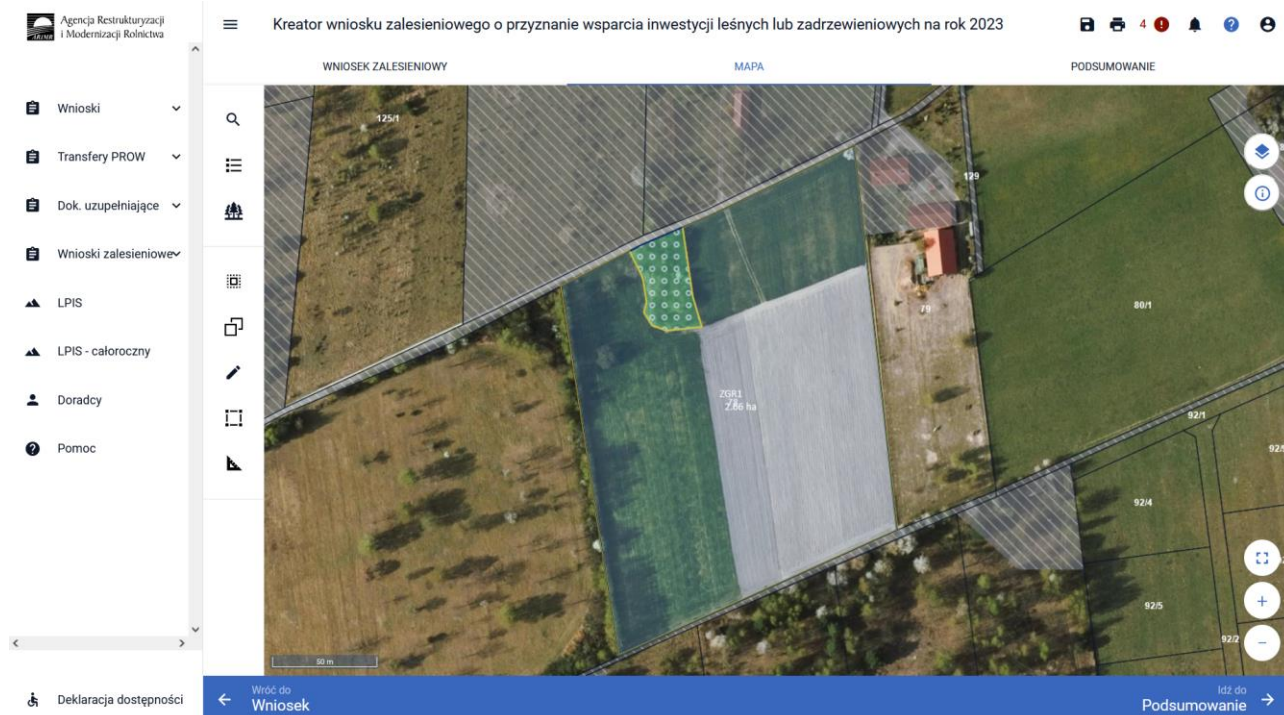
Należy pamiętać o obszarze kwalifikowanym do zalesienia. Przy ustalaniu powierzchni kwalifikowanej do wsparcia na zalesienia **nie uwzględnia** się powierzchni gruntu.

- wynikającej z zachowania odległości od sąsiedniego gruntu stanowiącego własność innego podmiotu;
- na którym znajdują się elementy krajobrazu określone w przepisach wydanych na podstawie art. 26 ust. 4 ustawy, jeżeli szerokość tych elementów nie przekracza szerokości określonej w tych przepisach,
  - nieutwardzone drogi dojazdowe, pasy zadrzewień, żywoploty lub ściany tarasów - o ile całkowita szerokość tych elementów nie przekracza 2 m,
  - rowy, których szerokość nie przekracza 2 m.
- przeznaczonych do działań związanych z ochroną przeciwpożarową, jeżeli takie działania zostały określone w planie zalesienia.

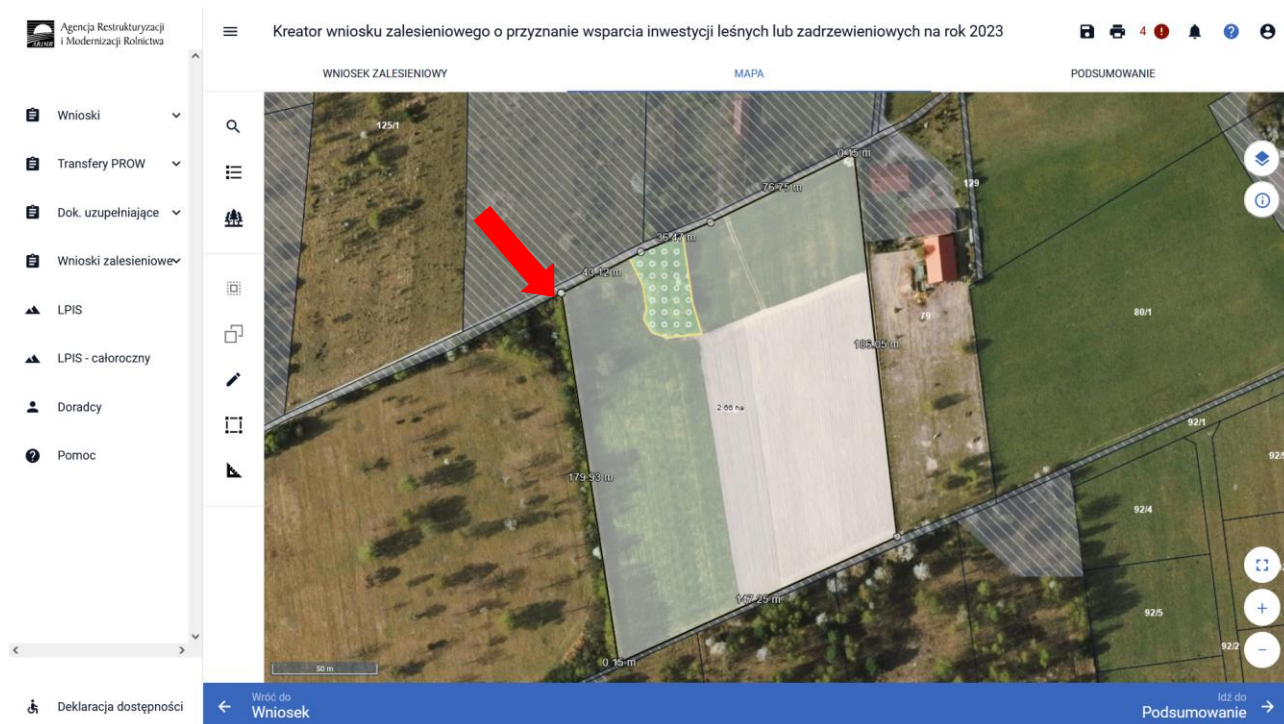
**Powyższy zredukowany obszar będzie można zadeklarować do płatności w ramach premii pielęgnacyjnej lub zalesieniowej w kolejnym roku składania wniosków obszarowych.**

W przypadku gruntów z sukcesją naturalną na których planowane jest dolesienie sztuczne, na gruncie przeznaczonym do zalesienia należy wrysować obiekt kępy.

W pierwszej kolejności należy wyrysować obszar zalesienia.



Jeżeli chcesz wyrysować kępę w granice gruntu przeznaczonego do zalesienia, musisz wybrać deklarowany grunt ZGR do zalesienia, który chcesz modyfikować, klikając w nią. Zaznaczamy obszar zalesienia, działka przechodzi w tryb edycji i zostaje zaznaczona na szaro.

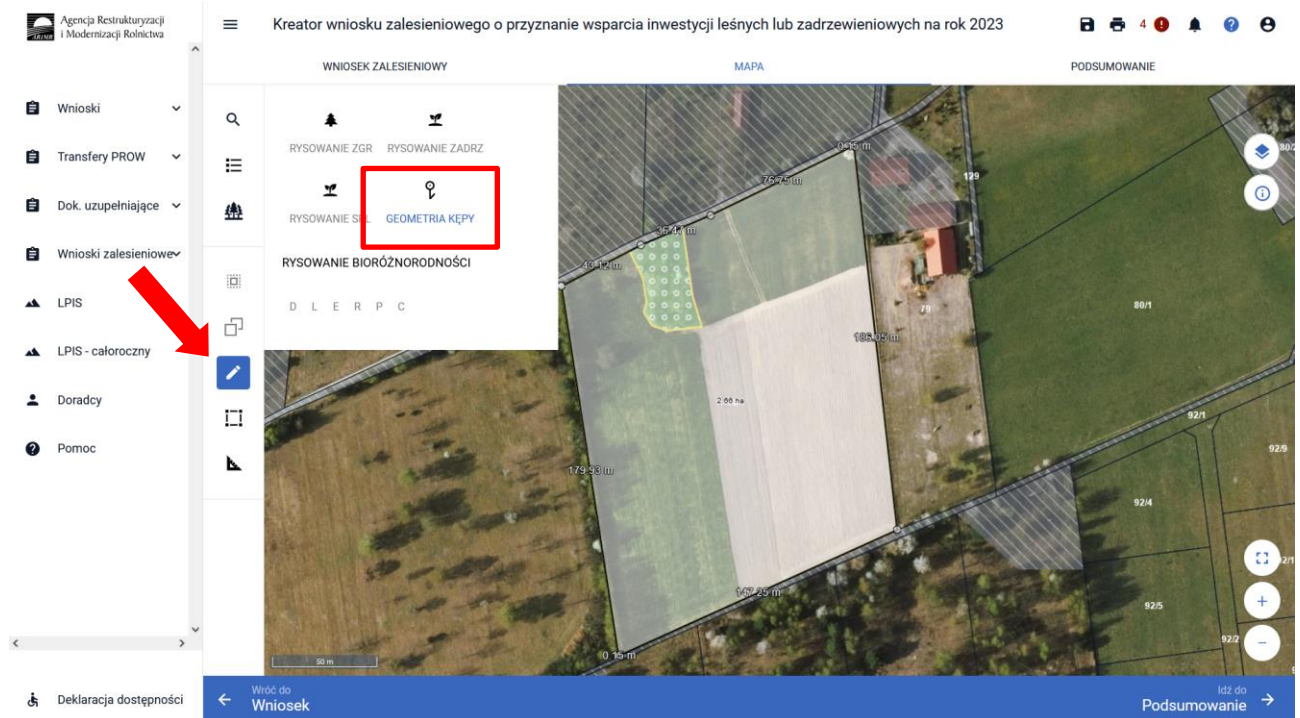


Należy pamiętać, że kępa sukcesji naturalnej spełnia warunki określone w przepisach prawa, jeżeli:

- 1) występują na niej drzewa lub krzewy pochodzące z sukcesji naturalnej, należące do rodzimych gatunków lasotwórczych, w tym drzewa i krzewy gatunków lub rodzajów rodzimych wymienionych w załączniku nr 1 do rozporządzenia,

- 2) drzewa i krzewy gatunków lub rodzajów rodzimych, wymienionych w załączniku nr 1 do rozporządzenia, występują w kępach o powierzchni co najmniej 5 arów, a ich liczba na hektar:
  - a) wynosi nie mniej niż 50% liczby sadzonek drzew na hektar, określonej w załączniku nr 2 do rozporządzenia, w odniesieniu do poszczególnych gatunków drzew - w przypadku drzew o średniej wysokości do 0,5 m,
  - b) wynosi nie mniej niż 30% liczby sadzonek drzew na hektar, określonej w załączniku nr 2 do rozporządzenia, w odniesieniu do poszczególnych gatunków drzew - w przypadku drzew o średniej wysokości powyżej 0,5 m,
- 3) powierzchnia kęp, na której występują drzewa wyrosłe w wyniku sukcesji naturalnej, stanowi nie mniej niż 10% powierzchni gruntu,
- 4) średni wiek drzew lub krzewów wyrosłych w wyniku zaprzestania użytkowania rolniczego nie przekracza 30 lat.

W lewym menu MAPY wybieramy opcję Rysuj i zaznaczamy „Geometria kępy”.



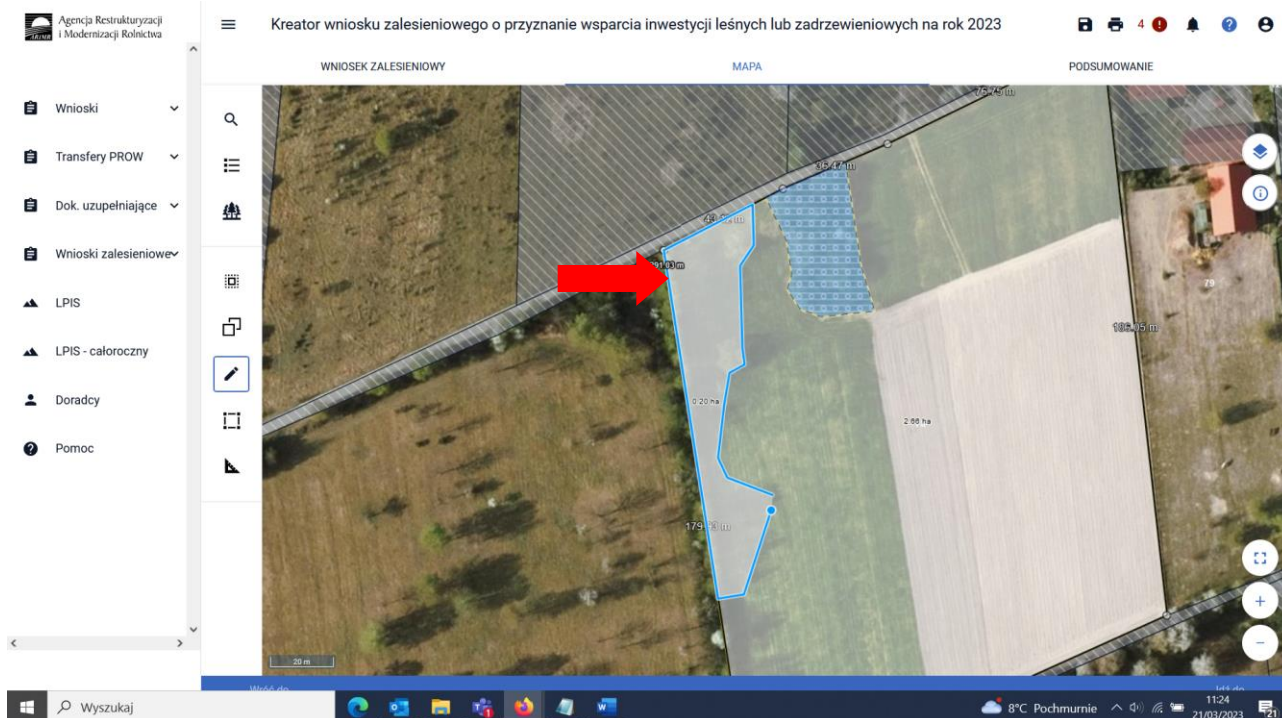
Obrysowujemy powierzchnię sukcesji naturalnej – kępy.



Po zaznaczeniu myszką poza obszarem zalesienia, powierzchnia kępy zostają zaznaczona na niebiesko na MAPIE.



Na MAPIE zaznaczamy kolejną powierzchnię kępy.



Na poniższym przykładzie widzimy wrysowaną powierzchnię dwóch kęp sukcesji naturalnej w granicach gruntu przeznaczonego do zalesienia.



Po wrysowaniu działek przeznaczonych do zalesienia przechodzimy na zakładkę WNIOSEK ZALESIENIOWY. W pierwszej kolejności należy określić faktyczny sposób użytkowania, który może odbiegać od oznaczenia gruntu rolnego w EGiB.

Należy zaznaczyć sposób aktualnego użytkowania gruntu przed zalesieniem:

- grunt orny (R)
- sad (S)

- grunt zadrzewiony/zakrzewiony na użytkach rolnych (Lz) – zalesienie gruntów z sukcesją naturalną

Agencja Restrukturyzacji i Modernizacji Rolnictwa

Kreator wniosku zalesieniowego o przyznanie wsparcia inwestycji leśnych lub zadrzewieniowych na rok 2023

WNIOSEK ZALESIENIOWY MAPA PODSUMOWANIE

Wnioski Transfery PROW Dok. uzupełniające Wnioski zalesieniowe LPIS LPIS - całoroczny Doradcy Pomoc

Wsparcie na bioróżnorodność lasów  
Wsparcie na systemy rolno leśne

Działki referencyjne Liczba działek: 1

Grunty ZAL Liczba działek: 1

Zalesienia PS2327 Liczba gruntów zgłoszonych do zalesienia 1

ZGR1 Powierzchnia gruntu przeznaczanego do zalesienia: 2,35 ha

**Sposób użytkowania:**  
sad (S)  
grunt orny (R)  
sukcesja naturalna (SN) 0 / 450

Położenie gruntu przeznaczanego pod zalesienie

143204\_2\_0023.78 Powierzchnia: 2,35 ha Powierzchnia kęp: 0,31 ha SKŁADOWE

Deklaracja dostępności [Idź do Mapa](#)

W przypadku niejednorodnej działki przeznaczanej do zalesienia – w przypadku kilku kategorii gruntów, sposób użytkowania wpisujemy dla kategorii przeważającej.

W następnej kolejności przechodzimy do określenia składowych. W przypadku gruntów z sukcesją naturalną powierzchnia zalesienia zostaje zredukowana o powierzchnię kęp.

Agencja Restrukturyzacji i Modernizacji Rolnictwa

Kreator wniosku zalesieniowego o przyznanie wsparcia inwestycji leśnych lub zadrzewieniowych na rok 2023

WNIOSEK ZALESIENIOWY MAPA PODSUMOWANIE

Wnioski Transfery PROW Dok. uzupełniające Wnioski zalesieniowe LPIS LPIS - całoroczny Doradcy Pomoc

Zalesienia PS2327 Liczba gruntów zgłoszonych do zalesienia 1

ZGR1 Powierzchnia gruntu przeznaczanego do zalesienia: 2,35 ha

**Sposób użytkowania:**  
grunt orny (R)

Uwagi (opcjonalnie) 0 / 450

Położenie gruntu przeznaczanego pod zalesienie

143204\_2\_0023.78 Powierzchnia: 2,35 ha Powierzchnia kęp: 0,31 ha SKŁADOWE

**Deklaracja składowych**

Zalesianie w warunkach korzystnych	2,35	(ha)
Zalesianie na gruntach o nachyleniu terenu powyżej 12°	0,00	(ha)
Ochrona nasadzeń przed zniszczeniem		
Zabezpieczenie przed zniszczeniem drzewek lub krzewów – ogrodzenie 2-metrową siatką metalową	0,00	(mb)
Zabezpieczenie przed zniszczeniem drzewek lub krzewów repelentami	2,00	(ha)

Deklaracja dostępności [Idź do Mapa](#)

Na zakładce WNIOSEK ZALESIENIOWY należy wypełnić SKŁADOWE dla zalesianej działki z uwzględnieniem położenia na działkach referencyjnych. Powierzchnie poszczególnych składowych należy wprowadzić z dokładnością do dwóch miejsc po przecinku, np. 0,55 ha. Dla składowych, które nie są deklarowane do

wsparcia, należy wprowadzić wartość 0,00 ha. Powierzchnię składowych przepisz z Planu Inwestycji z TABELI 5. POWIERZCHNIA WYKONANEGO ZALESIENIA LUB GRUNTU Z SUKCESJĄ NATURALNĄ.

## UWAGA

**Błędne zadeklarowanie składowych może być przyczyną odmowy wsparcia w części lub w całości.**

Nieprawidłowo wypełniona powierzchnia składowych oznaczona jest komunikatem: „Wprowadzono nieprawidłowe dane - Zalesianie w warunkach korzystnych oraz Zalesianie na gruntach o nachyleniu terenu powyżej 12° musi być zgodna z powierzchnią położenia działki rolnej w granicach działki ewidencyjnej. W przypadku, gdy zalesienie jest położone przynajmniej w części na gruntach o nachyleniu terenu powyżej 12°, wówczas całą powierzchnię należy zadeklarować w ramach składowej „na gruntach o nachyleniu terenu powyżej 12°”.

The screenshot shows the 'Kreator wniosku zalesieniowego' interface. A red box highlights the following error message:

Wprowadzono nieprawidłowe dane - Zalesianie w warunkach korzystnych oraz Zalesianie na gruntach o nachyleniu terenu powyżej 12° musi być zgodna z powierzchnią położenia działki rolnej w granicach działki ewidencyjnej. W przypadku, gdy zalesienie jest położone przynajmniej w części na gruntach o nachyleniu terenu powyżej 12°, wówczas całą powierzchnię należy zadeklarować w ramach składowej „na gruntach o nachyleniu terenu powyżej 12°”.

Deklaracja składowych	
Zalesianie w warunkach korzystnych	2,00 (ha)
Zalesianie na gruntach o nachyleniu terenu powyżej 12°	0,00 (ha)

Po prawidłowym wypełnieniu składowych powyższy komunikat znika.

The screenshot shows the same application form, but the error message is gone. The 'Deklaracja składowych' table is now correctly filled out:

Deklaracja składowych	
Zalesianie w warunkach korzystnych	2,35 (ha)
Zalesianie na gruntach o nachyleniu terenu powyżej 12°	0,00 (ha)



W przypadku zalesienia pojawiają się również składowe dotyczące zabiegów ochronnych przed zwierzyną:

- zabezpieczanie przed zniszczeniem drzewek lub krzewów – ogrodzenie 2-metrową siatką metalową – deklarowane w mb
- zabezpieczanie przed zniszczeniem drzewek lub krzewów repelentami – deklarowane w ha
- zabezpieczanie przed zniszczeniem drzewek lub krzewów 3 palikami – deklarowane w ha
- zabezpieczanie przed zniszczeniem drzewek lub krzewów wełną owczą – deklarowane w ha
- zabezpieczanie przed zniszczeniem drzewek lub krzewów osłonkami – deklarowane w ha

Składowe do ochrony przed zwierzyną wypełnia się na podstawie planu zalesienia wykonanego przez Nadleśniczego.

Kreator wniosku zalesieniowego o przyznanie wsparcia inwestycji leśnych lub zadrzewieniowych na rok 2023

WNIOSK ZALESIENIOWY      MAPA      PODSUMOWANIE

Powierzchnia kęp: 0,31 ha

**Deklaracja składowych**

Zalesianie w warunkach korzystnych	2,35	(ha)
Zalesianie na gruntach o nachyleniu terenu powyżej 12°	0,00	(ha)
<b>Ochrona nasadzeń przed zniszczeniem</b>		
Zabezpieczanie przed zniszczeniem drzewek lub krzewów – ogrodzenie 2-metrową siatką metalową	750,00	(mb)
Zabezpieczenie przed zniszczeniem drzewek lub krzewów repelentami	2,00	(ha)
Zabezpieczenie przed zniszczeniem drzewek lub krzewów 3 palikami	0,20	(ha)
Zabezpieczenie przed zniszczeniem drzewek lub krzewów wełną owczą	0,00	(ha)
Zabezpieczenie przed zniszczeniem drzewek lub krzewów osłonkami	0,00	(ha)

Idź do Mapa

W przypadku edycji składowych, gdy suma powierzchni składowych będzie różna od powierzchni danego zalesienia na zakładce MAPA, dodatkowym zabezpieczeniem będzie błąd kompletności „Dla działki rolnej zgłoszonej w ramach wsparcia na zalesienie.... zadeklarowana suma powierzchni składowych do położenia działki referencyjnej... jest różna od powierzchni tego położenia.”

Kreator wniosku zalesieniowego o przyznanie pomocy na inwestycje w rozwój obszarów leśnych i poprawę żywotności lasów na rok 2022

WNIOSK ZALESIENIOWY      MAPA

Grunt rolny (przeznaczony do wykonania zalesienia): 9,66 ha

**Sposób użytkowania:**  
grunt orny (R)

**Położenie gruntu przeznaczonego pod inwestycję**

160704_2.0012.200/1	Powierzchnia: 9,66 ha Powierzchnia kęp: 0,00 ha
---------------------	--

**Deklaracja składowych**

Zalesianie w warunkach korzystnych (iglaste)	(ha)
Zalesianie w warunkach korzystnych (liściaste)	(ha)

**Wprowadzono nieprawidłowe dane – suma powierzchni składowych (z wyłączeniem składowych Zabezpieczenie przed zwierzyną - metalową oraz Zabezpieczenie drzewek 3 palikami) musi być zgodna z powierzchnią położenia działki rolnej w granicach działki ewidencyjnej 160704\_2.0012.200/1 jest różna od powierzchni tego położenia.**

Idź do Mapa

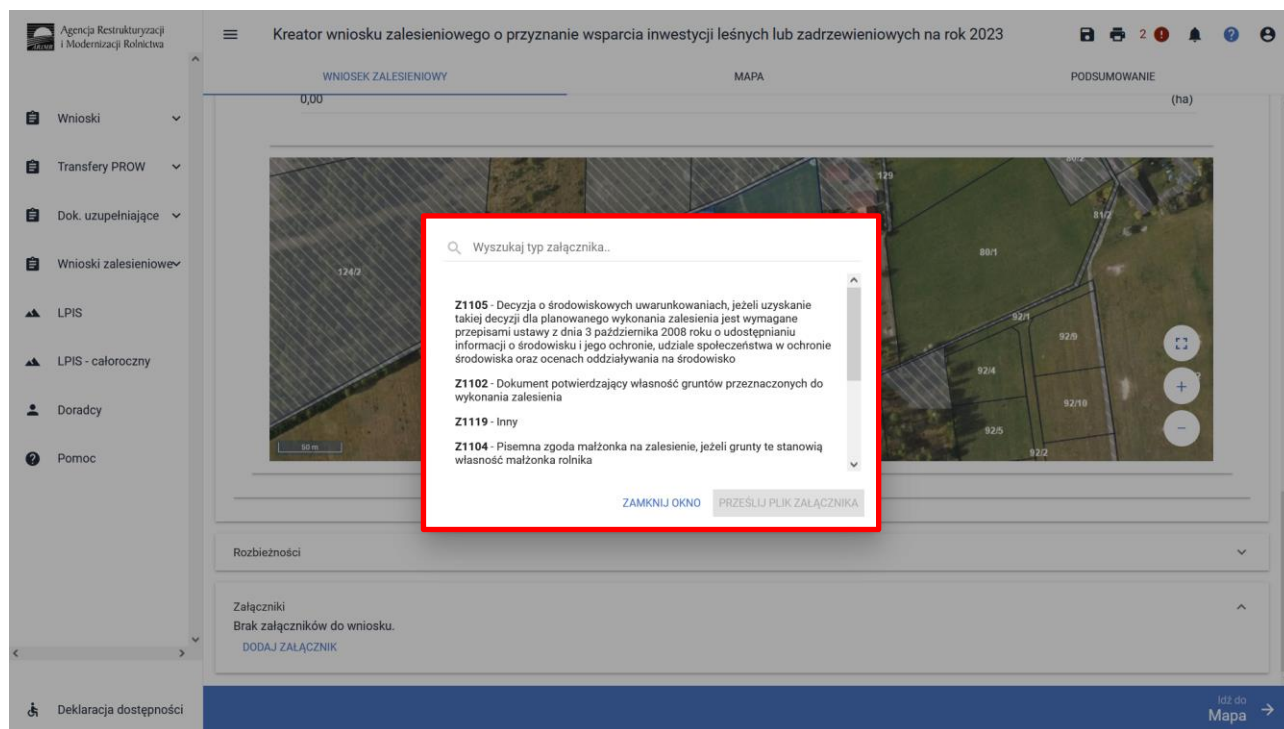
W następnym kroku w przypadku istniejących rozbieżności należy je opisać.

The screenshot shows the 'Kreator wniosku zalesieniowego o przyznanie wsparcia inwestycji leśnych lub zadrzewieniowych na rok 2023' interface. The top navigation bar includes 'WNIOSEK ZALESIENIOWY', 'MAPA', and 'PODSUMOWANIE'. The main content area features an aerial map with land parcels labeled with numbers like 124/2, 77/1, ZGR1 (2.51 ha), 92/1, 92/4, 92/5, 92/10, 92/11, 92/6, 91/5, 92/9, 80/1, and 93/2. Below the map, a red-bordered box highlights the 'Rozbieżności' section. It contains a table with one entry: '01-0001\_ROZB\_1' for 'Grunt: ZGR1'. To the right of the table, it says 'Liczba rozbieżności: 1' and 'Uzupelnij opis'. Below the table, there is a link 'DODAJ ZALĄCZNIK' and a button 'idź do Mapa'.

W sekcji Załączniki dla każdego rodzaju wsparcia należy dodać właściwe załączniki.

This screenshot shows the same application interface as above, but with the 'Załączniki' section highlighted by a red border. The 'Rozbieżności' section is now collapsed. The 'Załączniki' section displays the text 'Brak załączników do wniosku.' and a link 'DODAJ ZALĄCZNIK'. The top navigation bar shows '0,00 (ha)' under 'WNIOSEK ZALESIENIOWY'. The map area is visible above the attachment section. The 'idź do Mapa' button is also present at the bottom right.

Należy kliknąć w DODAJ ZAŁĄCZNIK, pojawia się lista załączników dla danego zalesienia.



### **Załączniki obowiązkowe**

Z1102 - Dokument potwierdzający własność gruntów przeznaczonych do wykonania zalesienia

Z1001 - Plan zalesienia lub jego kopia wraz z załącznikami, potwierdzona za zgodność z oryginałem przez nadleśniczego, który sporządził ten plan

- plan zalesienia poza dokumentami dołączonymi do wniosku o sporządzenia planu zalesienia, powinien zawierać Listę kontrolną w ramach interwencji zalesianie gruntów rolnych, objętej Planem Strategicznym WPR na lata 2023-2027 wypełnioną przez nadleśniczego

### **Załączniki dodatkowe – opcjonalne.**

Z1105 - Decyzja o środowiskowych uwarunkowaniach, jeżeli uzyskanie takiej decyzji dla planowanego wykonania zalesienia jest wymagane przepisami ustawy z dnia 3 października 2008 roku o udostępnianiu informacji o środowisku i jego ochronie, udziale społeczeństwa w ochronie środowiska oraz ocenach oddziaływania na środowisko

Z1119 - Inny

Z1104 - Pisemna zgoda małżonka na zalesienie, jeżeli grunty te stanowią własność małżonka rolnika

Z1103 - Pisemna zgoda pozostałych współwłaścicieli na zalesienie, jeżeli grunty te stanowią przedmiot współwłasności

Z1120 - Załącznik do rozbieżności

## 6. Wnioskowanie o Wsparcie na zadrzewienie – szczegóły deklaracji.

Na zakładce WNIOSEK ZALESIENIOWY zaznaczamy płatność Wsparcie na zadrzewienie oraz termin wykonania zaznaczając datę zakończenia nasadzeń i zabezpieczenia przed zwierzyną nie później niż 1 czerwca 2024 r. W przypadku zabezpieczenia repelentami należy dokonać zakupu środka w celu jego udokumentowania inspektorom kontroli na miejscu.

The screenshot shows the 'WNIOSEK ZALESIENIOWY' (Forest Support Application) form. The 'Płatności' (Payments) section is active, with 'Wsparcie na zadrzewienie' (Forest support) selected. Below it, the 'Termin wykonania zadrzewień śródpolnych' (Intermediate field reforestation completion date) is set to '2024-05-31'. Other options like 'Wsparcie na zalesienie' (Forest support), 'Wsparcie na bioróżnorodność lasów' (Forest biodiversity support), and 'Wsparcie na systemy rolno leśne' (Agroforestry support) are unselected. The 'Działki referencyjne' (Reference plots) and 'Grunty ZAL' (ZAL lands) sections are empty. The 'Załączniki' (Attachments) section shows 'Brak załączników do wniosku.' (No attachments to the application.) and a 'DODAJ ZAŁĄCZNIK' (ADD ATTACHMENT) button.

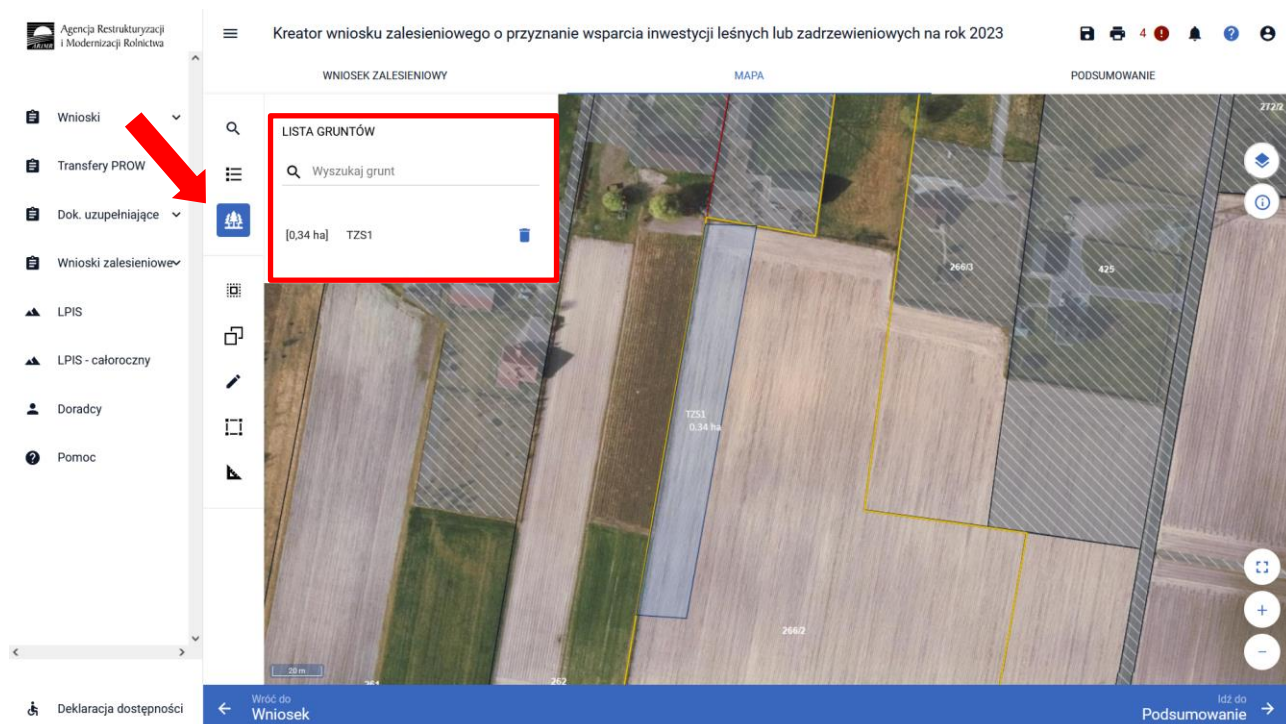
Przechodzimy na stronę MAPA nanosimy obiekt zadrzewienia przez przejście geometrii lub rysowanie

The screenshot shows the 'MAPA' (Map) view of the application. The map displays a grid of agricultural plots with various numbers. A red arrow points to the 'Geometria' (Geometry) icon in the left sidebar, which is used to define the reforestation area. The map interface includes a search bar, a scale bar (50m), and navigation controls (zoom in/out, pan, etc.).

Dzięki do zadrzewienia, ze względu na małą powierzchnię kwalifikowaną w jednym wniosku (od 0,1 do 0,5 ha) najlepiej wyznaczyć przez opcje rysowania.

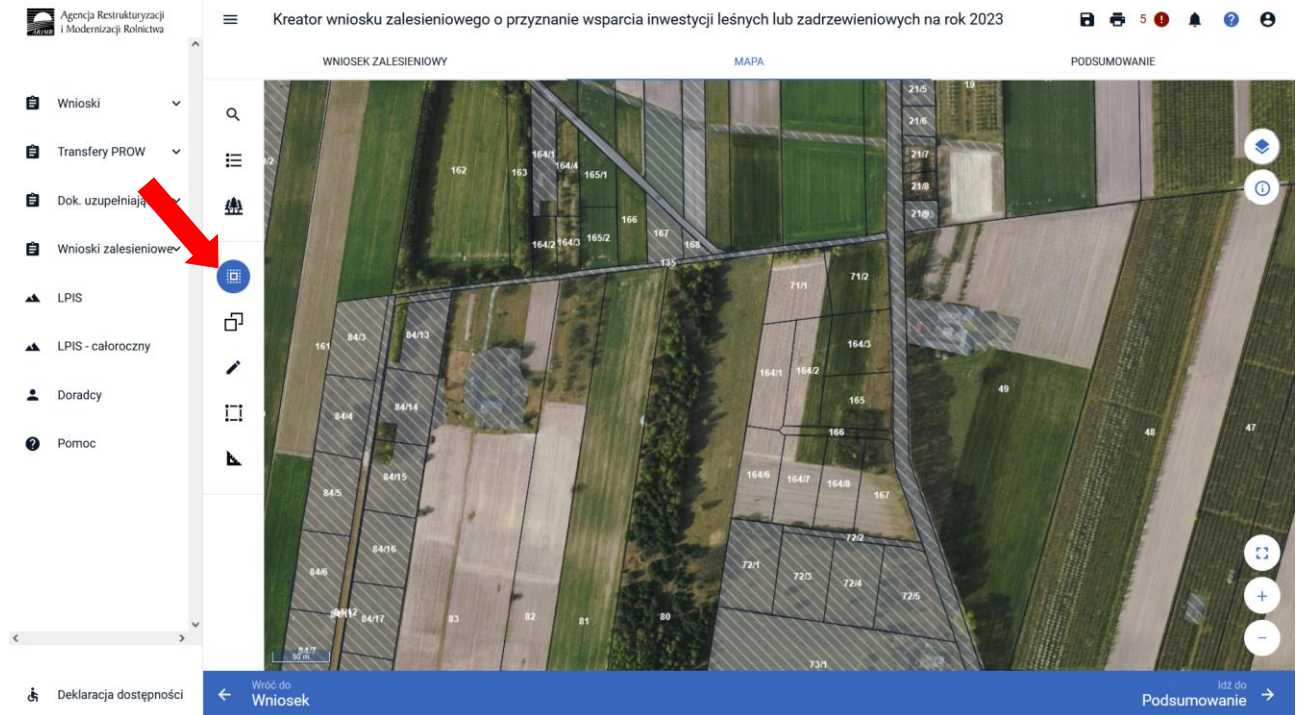


Po narysowaniu działki przeznaczonej do zalesienia w lewym menu MAPY pod przyciskiem „Lista gruntów” widoczne są deklarowane działki. Każda inwestycja jest oznaczona skrótem TZS.

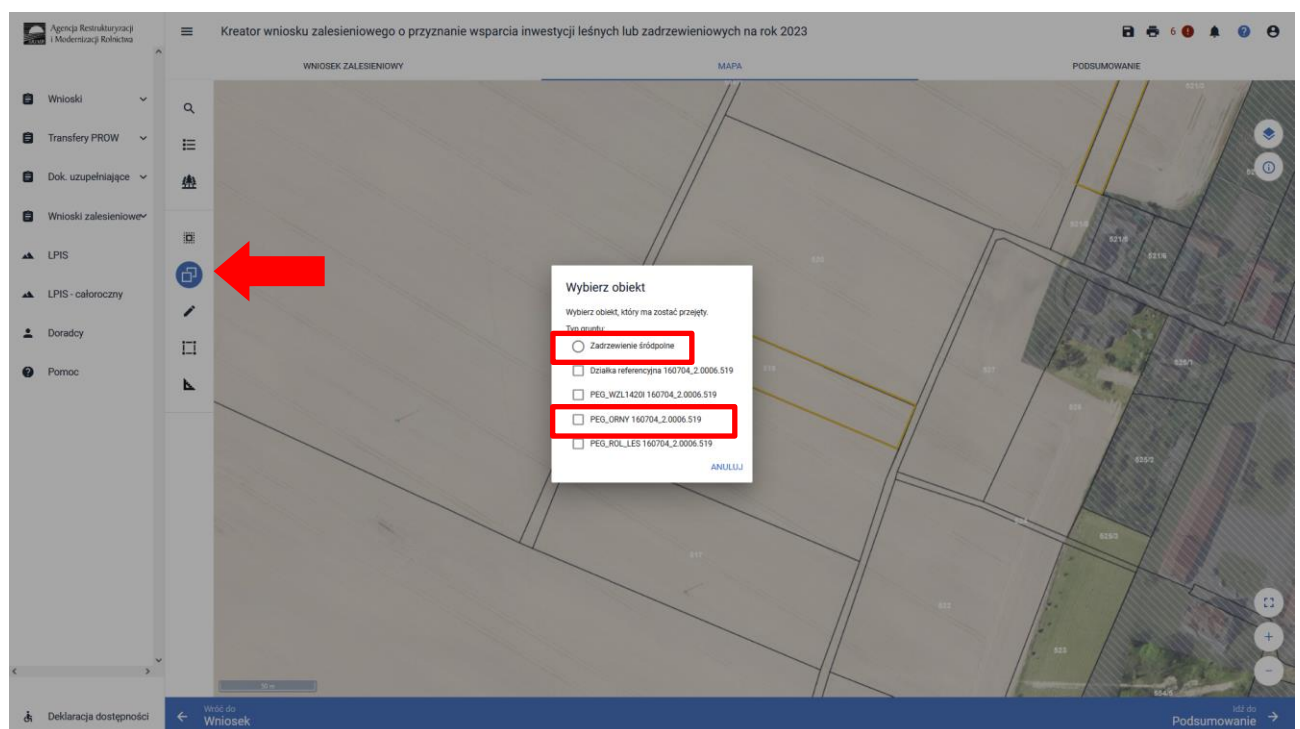


Wrysowujemy w działkę poszczególne zadrzewienia pamiętając o **deklaracji działek do zadrzewienia w jednym kompleksie działek od 0,10 ha do 0,50 ha.**

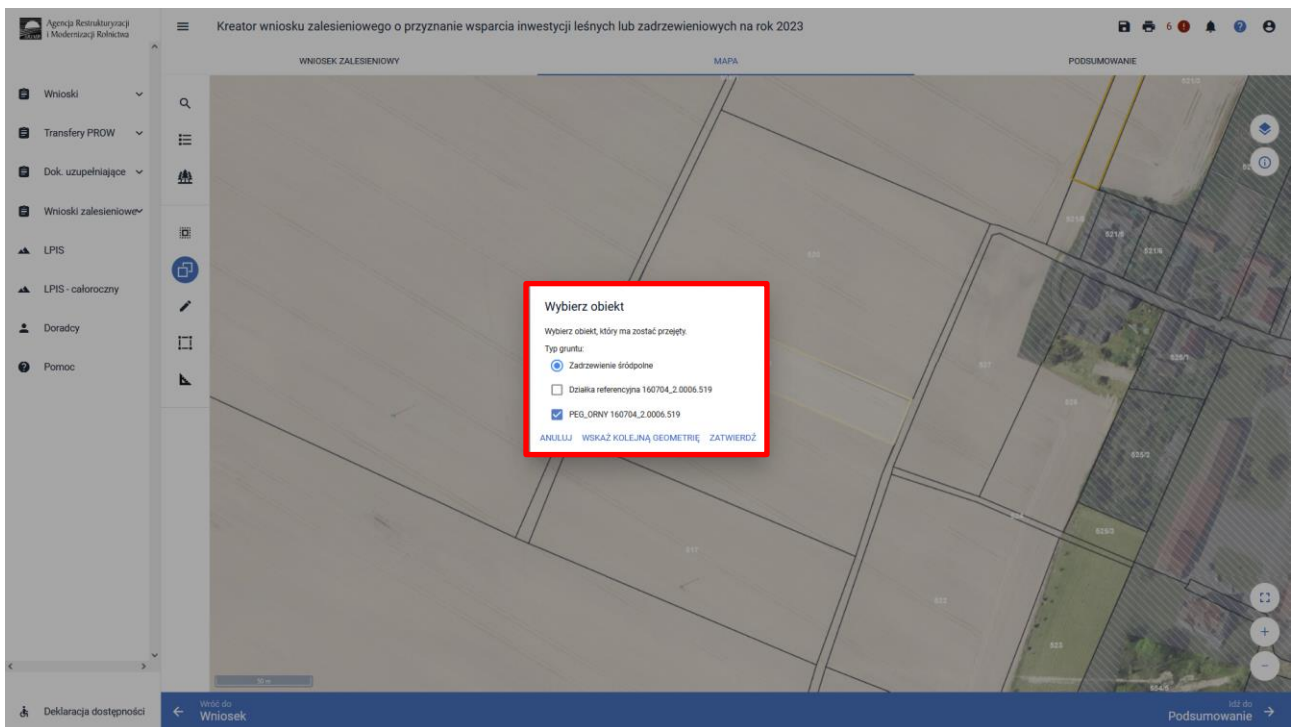
W przypadku przejścia geometrii zaznaczamy na MAPIE Kopiuj geometrię



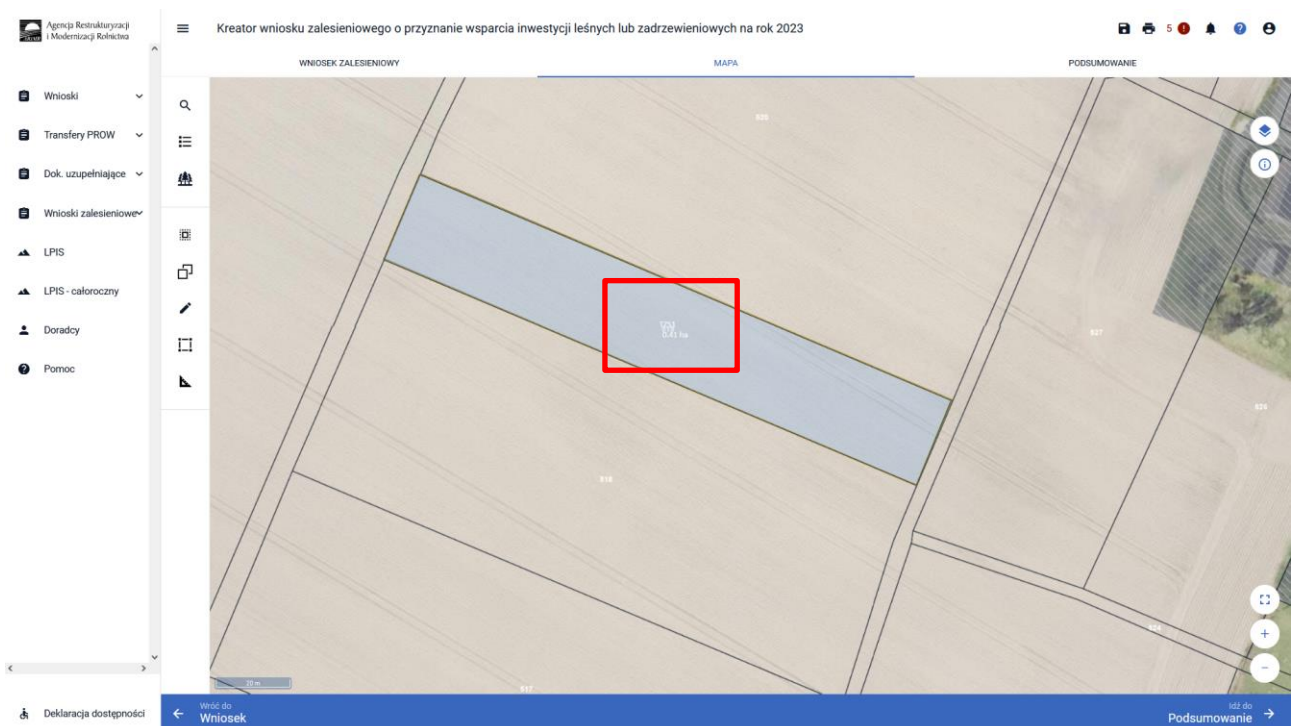
Dla Zadrzewień podświetla się obszar kwalifikowany PEG\_ORNY



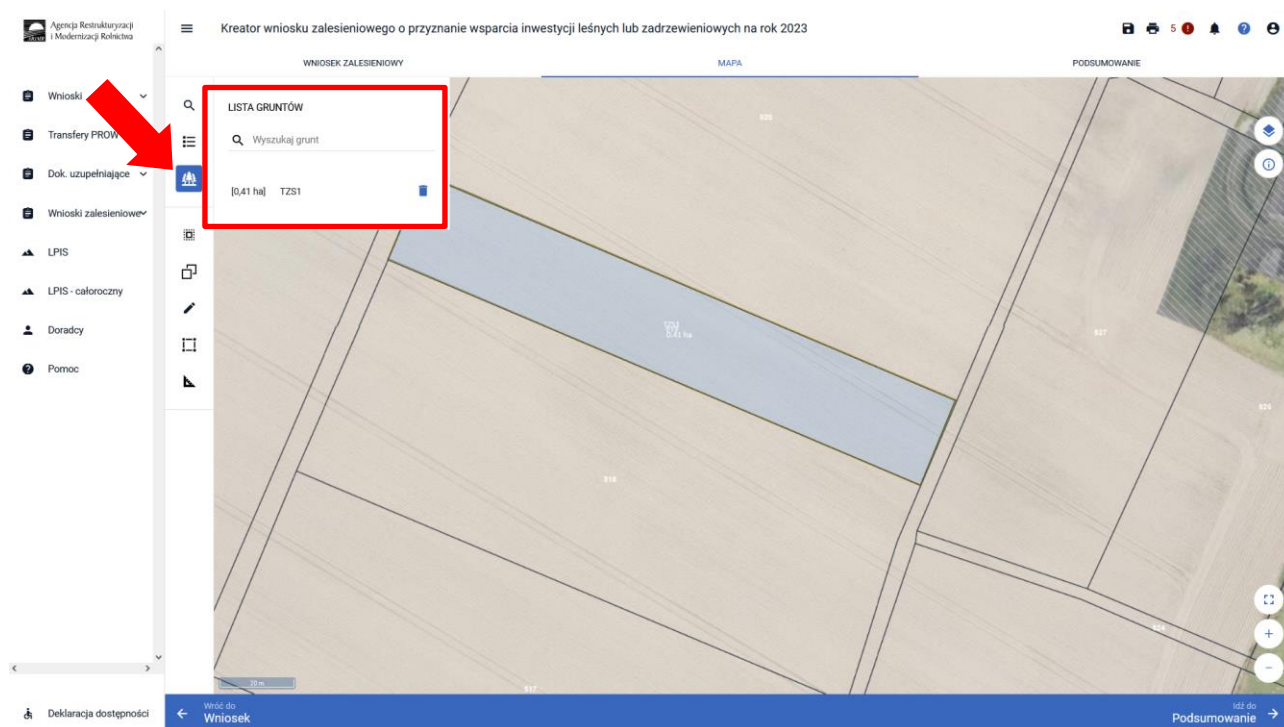
Należy wybrać „Zadrzewienie” oraz typ gruntu PEG\_ORNY – kwalifikowana warstwa gruntów do zadrzewienia.



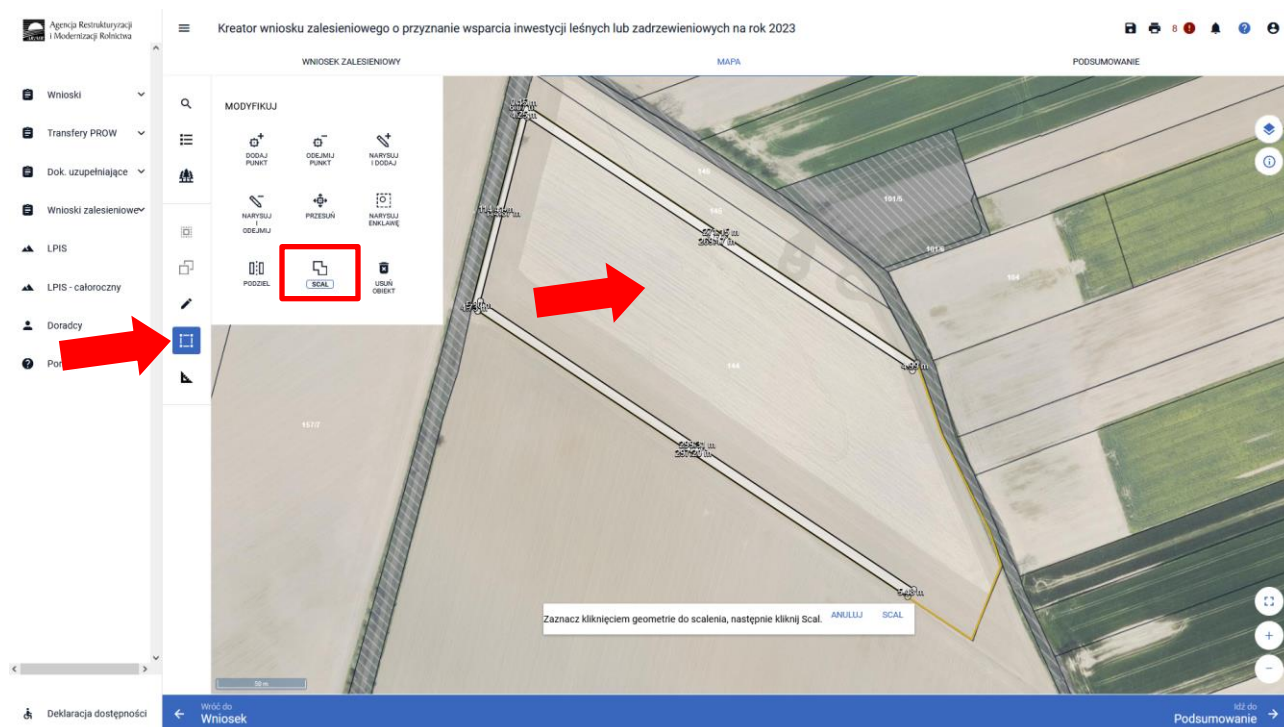
Po użyciu przycisku ZATWIERDŹ na MAPIE widać działkę do zadrzewienia TZS wraz z powierzchnią deklarowaną do wsparcia.



Po narysowaniu działki przeznaczonej do zadrzewienia w lewym menu MAPY pod przyciskiem „Lista gruntów” widoczne są deklarowane działki. Każda inwestycja jest oznaczona skrótem TZS1. W przypadku deklaracji kolejnych działki do zadrzewienia eWniosekplus, automatycznie nada oznaczenie TZS2, TZS3.....itd.

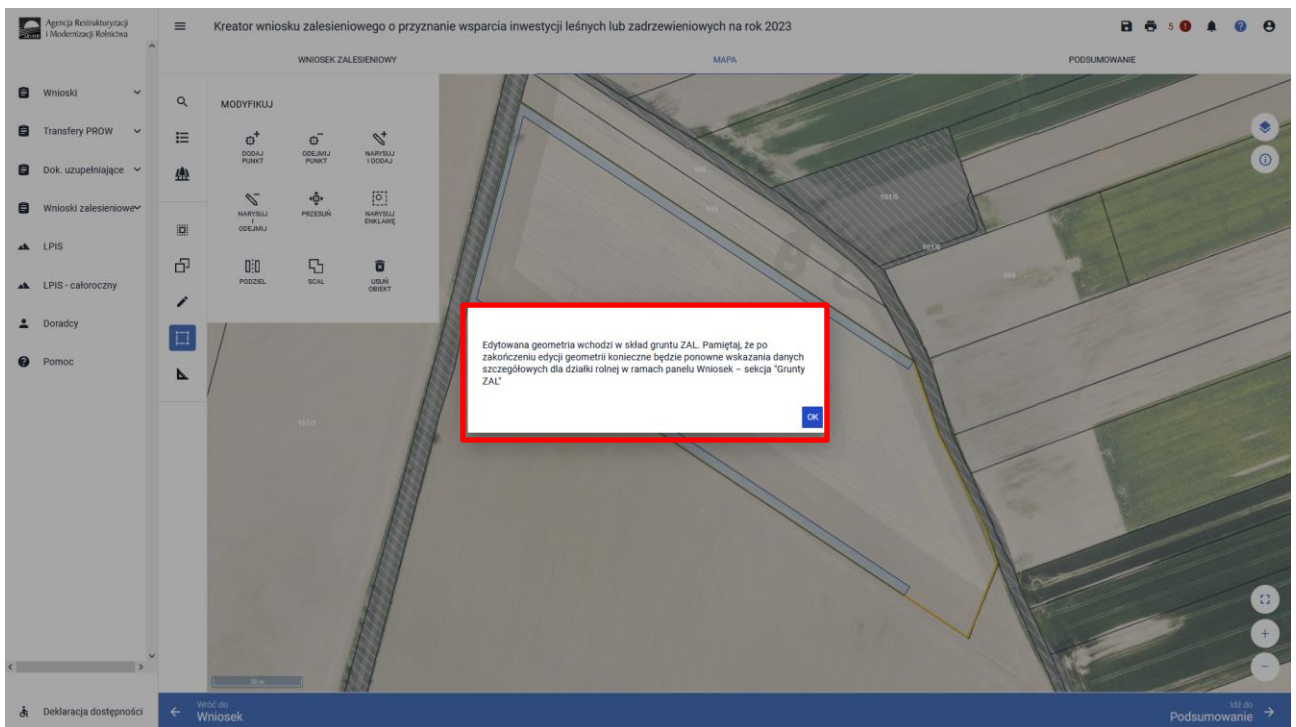


W przypadku tworzenie pasów zadrzewień przy granicy działki, można skorzystać z opcji scalenia, w celu zachowania zasady przylegania do siebie działek będących w jednym kompleksie.

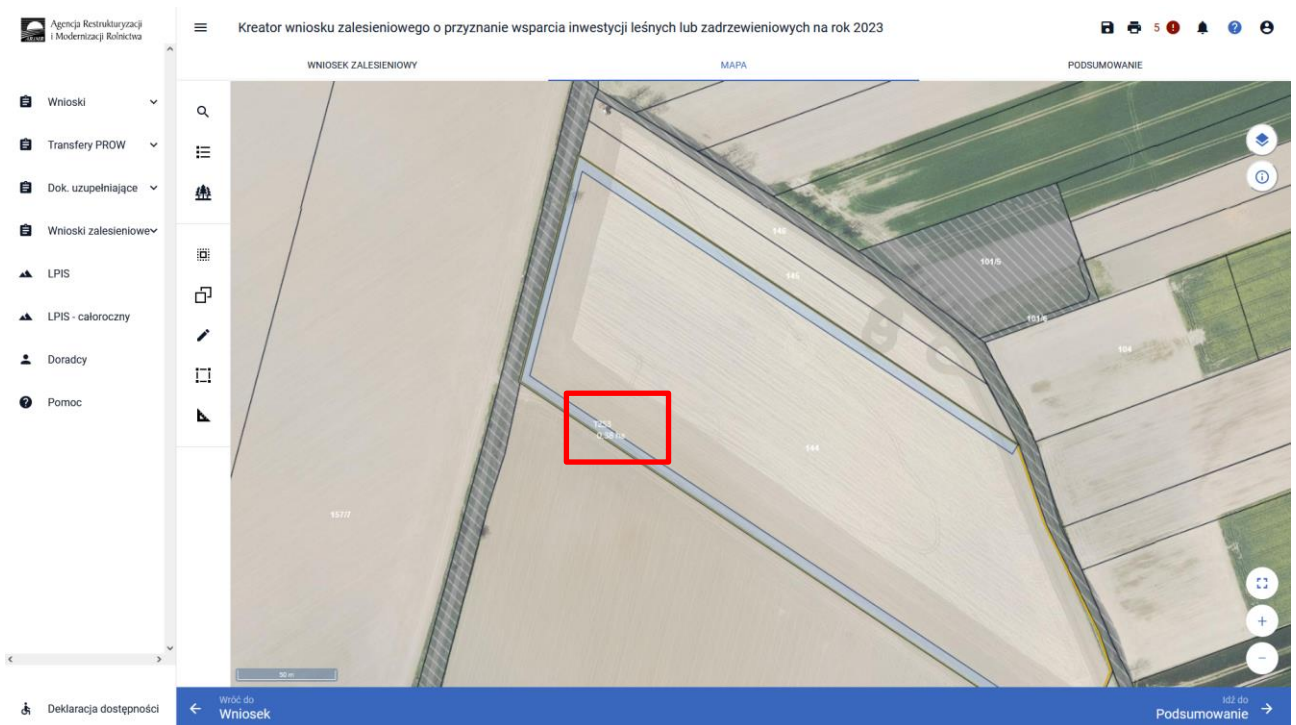




Po zaznaczeniu wszystkich elementów działek do zadrzewienia, które podlegają zcaleniu i zaznaczeniu opcji SCAL pojawia się komunikat o poprawie danych szczegółowych działki rolnej.



Geometria uległa scaleniu i teraz tworzy jedna działkę do zadrzewienia.



W kolejnym kroku należy przejść na zakładkę WNIOSK ZALESIENIOWY w celu uzupełnienia działki w sekcji „Grunty ZAL - Zadrzewienia PS2327”

WNIOSK ZALESIENIOWY

Działki referencyjne

Grunty ZAL

Zadrzewienia PS2327

TZS3	Powierzchnia gruntu przeznaczanego do zadrzewienia 0,37 ha
Uwagi (opcjonalnie)	
Polozenie gruntu przeznaczanego do wykonania zadrzewienia	
DODAJ DZIAŁKĘ REFERENCYJNĄ	
160704_2.0012.144	Powierzchnia: 0,37 ha

Szkładowki

Idź do Mapa

Na zakładce WNIOSK ZALESIENIOWY należy wypełnić SKŁADOWE dla zadrzewianej działki z uwzględnieniem położenia na działkach referencyjnych. Powierzchnie poszczególnych składowych należy wprowadzić z dokładnością do dwóch miejsc po przecinku, np. 0,45 ha. Dla składowych, które nie są deklarowane do wsparcia, należy wprowadzić wartość 0,00 ha.

### UWAGA

**Błędne zadeklarowanie składowych może być przyczyną odmowy wsparcia w części lub w całości.**

Nieprawidłowo wypełniona powierzchnia składowych oznaczona jest komunikatem: „Wprowadzono nieprawidłowe dane - Zadrzewienie w warunkach korzystnych i Zadrzewienie na gruntach o nachyleniu powyżej 12° musi być zgodna z powierzchnią położenia działki rolnej w granicach działki ewidencyjnej. W przypadku, gdy zadrzewienie jest położone przynajmniej w części na gruntach o nachyleniu terenu powyżej 12°, wówczas całą powierzchnię należy zadeklarować w ramach składowej „na gruntach o nachyleniu terenu powyżej 12°”.

WNIOSK ZALESIENIOWY

Uwagi (opcjonalnie)

Polozenie gruntu przeznaczanego do wykonania zadrzewienia

DODAJ DZIAŁKĘ REFERENCYJNĄ

160704\_2.0012.144 Powierzchnia: 0,37 ha

SKŁADOWE

Wprowadzono nieprawidłowe dane - Zadrzewienie w warunkach korzystnych i Zadrzewienie na gruntach o nachyleniu powyżej 12° musi być zgodna z powierzchnią położenia działki rolnej w granicach działki ewidencyjnej. W przypadku, gdy zadrzewienie jest położone przynajmniej w części na gruntach o nachyleniu terenu powyżej 12°, wówczas całą powierzchnię należy zadeklarować w ramach składowej „na gruntach o nachyleniu terenu powyżej 12°”.

Deklaracja składowych

Zadrzewianie w warunkach korzystnych	(ha)
Zadrzewianie na gruntach o nachyleniu terenu powyżej 12°	(ha)
Ochrona nasadzeń przed zniszczeniem	
Zabezpieczenie przed zniszczeniem drzewek lub krzewów – ogrodzenie 2-metrową siatką metalową	(mb)
Zabezpieczenie przed zniszczeniem drzewek lub krzewów replentami	(ha)
Zabezpieczenie przed zniszczeniem drzewek lub krzewów 3 palikami	(ha)
Zabezpieczenie przed zniszczeniem drzewek lub krzewów wełną owczą	(ha)

Idź do Mapa

## Po prawidłowym wypełnieniu składowych powyższy komunikat znika.

Agencja Restrukturyzacji i Modernizacji Rolnictwa

Kreator wniosku zalesieniowego o przyznanie wsparcia inwestycji leśnych lub zadrzewieniowych na rok 2023

WNIOSEK ZALESIENIOWY MAPA PODSUMOWANIE

DODAJ DZIAŁKĘ REFERENCYJNĄ

160704\_2\_0012\_144 SKŁADOWE

**Declaracja składowych**

Zadrzewianie w warunkach korzystnych	0,37	(ha)
Zadrzewianie na gruntach o nachyleniu terenu powyżej 12°	0,00	(ha)

**Ochrona nasadzeń przed zniszczeniem**

Zabezpieczanie przed zniszczeniem drzewek lub krzewów – ogrodzenie 2-metrową siatką metalową		(mb)
Zabezpieczenie przed zniszczeniem drzewek lub krzewów repelentami		(ha)
Zabezpieczenie przed zniszczeniem drzewek lub krzewów 3 palikami		(ha)
Zabezpieczenie przed zniszczeniem drzewek lub krzewów wełną owczą		(ha)
Zabezpieczenie przed zniszczeniem drzewek lub krzewów osłonkami		(ha)

Sadzonki

Idź do Mapa

W przypadku zadrzewienia pojawiają się również składowe dotyczące zabiegów ochronnych przed zwierzyną:

- zabezpieczanie przed zniszczeniem drzewek lub krzewów – ogrodzenie 2-metrową siatką metalową – deklarowane w mb
- zabezpieczanie przed zniszczeniem drzewek lub krzewów repelentami – deklarowane w ha
- zabezpieczanie przed zniszczeniem drzewek lub krzewów 3 palikami – deklarowane w ha
- zabezpieczanie przed zniszczeniem drzewek lub krzewów wełną owczą – deklarowane w ha
- zabezpieczanie przed zniszczeniem drzewek lub krzewów osłonkami – deklarowane w ha

**UWAGA :** Zabezpieczenie ochronne przed zwierzyną jest obowiązkowe dla całej powierzchni zadrzewienia.

Agencja Restrukturyzacji i Modernizacji Rolnictwa

Kreator wniosku zalesieniowego o przyznanie wsparcia inwestycji leśnych lub zadrzewieniowych na rok 2023

WNIOSEK ZALESIENIOWY MAPA PODSUMOWANIE

DODAJ DZIAŁKĘ REFERENCYJNĄ

160704\_2\_0012\_144 Powierzchnia: 0,37 ha SKŁADOWE

**Declaracja składowych**

Zadrzewianie w warunkach korzystnych	0,37	(ha)
Zadrzewianie na gruntach o nachyleniu terenu powyżej 12°	0,00	(ha)

**Ochrona nasadzeń przed zniszczeniem**

Zabezpieczanie przed zniszczeniem drzewek lub krzewów – ogrodzenie 2-metrową siatką metalową	0,00	(mb)
Zabezpieczenie przed zniszczeniem drzewek lub krzewów repelentami	0,00	(ha)
Zabezpieczenie przed zniszczeniem drzewek lub krzewów 3 palikami	0,37	(ha)
Zabezpieczenie przed zniszczeniem drzewek lub krzewów wełną owczą	0,00	(ha)
Zabezpieczenie przed zniszczeniem drzewek lub krzewów osłonkami	0,00	(ha)

Sadzonki

Idź do Mapa

Wnioskodawca ma obowiązek zabezpieczenia całości powierzchni zadrzewienia w dowolny sposób. Może wybrać więcej niż jeden rodzaj zabezpieczenia. Należy jednak pamiętać, że na tej samej powierzchni gruntu (w tym samym miejscu) stosuje się tylko jeden rodzaj tego zabezpieczenia – np. nie możemy stosować na tych samych drzewach zabezpieczenia repelentami i osłonkami.

W przypadku edycji składowych, gdy suma powierzchni składowych dotyczących zabiegów ochronnych przed zwierzyną będzie różna od powierzchni danego zadrzewienia, pojawia się błąd kompletności „Dla gruntu zgłoszonego w ramach wsparcia na zadrzewienie .... wprowadzona sumaryczna powierzchnia zabezpieczenia przed zniszczeniem drzewek lub krzewów osłonkami, 3 palikami, owczą wełną i repelentami jest mniejsza niż powierzchnia tego gruntu. Zabezpieczenie 100% powierzchni gruntu zgłoszonego do zadrzewienia jest obowiązkowe.”

The screenshot shows the 'Kreator wniosku zalesieniowego' interface. The main form is titled 'WNIOSEK ZALESIENIOWY' and 'MAPA'. It contains several sections for data entry:

- Uwagi (opcjonalnie)**: A text area for additional notes.
- Położenie gruntu przeznaczanego do wykonania zadrzewienia**: A section with a 'DODAJ DZIAŁKĘ REFERENCYJNĄ' button and a field for the plot number '160704\_2.0012.144' and area 'Powierzchnia: 0,37 ha'.
- Deklaracja składowych**: A table for declaring protection measures:
 

Zadrzewianie w warunkach korzystnych	0,37
Zadrzewianie na gruntach o nachyleniu terenu powyżej 12°	0,00
- Ochrona nasadzeń przed zniszczeniem**: A table for declaring protection measures:
 

Zabezpieczanie przed zniszczeniem drzewek lub krzewów – ogrodzenie 2-metrową siatką metalową	0,00	(mb)
Zabezpieczenie przed zniszczeniem drzewek lub krzewów repelentami	0,00	(ha)
Zabezpieczenie przed zniszczeniem drzewek lub krzewów 3 palikami	0,20	(ha)
Zabezpieczenie przed zniszczeniem drzewek lub krzewów wełną owczą	0,00	(ha)
Zabezpieczenie przed zniszczeniem drzewek lub krzewów osłonkami	0,00	(ha)

A red box highlights a warning message in the top right corner:

Zaznaczono wnioskowanie o wsparcie na wykonanie zadrzewienia, a nie dołączono wymaganego załącznika "Wypis z ewidencji gruntów i budynków dotyczący działek ewidencyjnych, na których są położone grunty przeznaczone do zadrzewień śródpolnych".

Zaznaczono wnioskowanie o wsparcie na wykonanie zadrzewienia, a nie dołączono wymaganego załącznika - „Dokumenty potwierdzające własność gruntów przeznaczonych do wykonania zadrzewień śródpolnych”.

We wniosku istnieją zgłoszone rozbieżności, dla których nie uzupełniono opisu przyczyny zobowiązania rozbieżności.

**Dla gruntu zgłoszonego w ramach wsparcia na zadrzewienie TZS3 wprowadzona sumaryczna powierzchnia zabezpieczenia przed zniszczeniem drzewek lub krzewów osłonkami, 3 palikami, owczą wełną i repelentami jest mniejsza niż powierzchnia tego gruntu. Zabezpieczenie 100% powierzchni gruntu zgłoszonego do zadrzewienia jest obowiązkowe.**

Po wypełnieniu składowych dla zadrzewienia na zakładce Wniosek Zalesieniowy pod widokiem mapy znajduje się kalkulator, który wylicza liczbę sadzonek drzew lub krzewów, które należy wykorzystać do wykonania zadrzewienia oraz powierzchnię zadrzewienia, która powinny być zabezpieczona przed zniszczeniem.

Rozwiń pasek Sadzonki, w którym został zaimplementowany kalkulator wyliczający liczbę sadzonek oraz powierzchnię.

WNIOSEK ZALESIENIOWY		MAPA	PODSUMOWANIE
Deklaracja składowych			
Zadrzewianie w warunkach korzystnych	0,37		(ha)
Zadrzewianie na gruntach o nachyleniu terenu powyżej 12°	0,00		(ha)
Ochrona nasadzeń przed zniszczeniem			
Zabezpieczenie przed zniszczeniem drzewek lub krzewów – ogrodzenie 2-metrową siatką metalową	0,00		(mb)
Zabezpieczenie przed zniszczeniem drzewek lub krzewów repelentami	0,00		(ha)
Zabezpieczenie przed zniszczeniem drzewek lub krzewów 3 palikami	0,00		(ha)
Zabezpieczenie przed zniszczeniem drzewek lub krzewów wełną owczą	0,00		(ha)
Zabezpieczenie przed zniszczeniem drzewek lub krzewów osłonkami	0,37		(ha)
<b>Sadzonki</b>			

Kalkulator automatycznie wyliczy liczbę sadzonek drzew lub krzewów oraz powierzchnię podlegającą zabezpieczeniu, na podstawie powierzchni gruntu zadeklarowanego do zadrzewienia.

WNIOSEK ZALESIENIOWY		MAPA	PODSUMOWANIE
0,00			(ha)
Zabezpieczenie przed zniszczeniem drzewek lub krzewów wełną owczą	0,00		(ha)
Zabezpieczenie przed zniszczeniem drzewek lub krzewów osłonkami	0,37		(ha)
<b>Sadzonki</b>			
Minimalna liczba gatunków i rodzajów drzew lub krzewów: 555 szt.			
Maksymalna liczba gatunków i rodzajów drzew lub krzewów: 925 szt.			
90% z minimalnego udziału gatunków lub rodzajów drzew liściastych: 500 szt.			
90% z maksymalnego udziału gatunków lub rodzajów drzew liściastych: 833 szt.			
Minimalny 10% udział gatunku lub rodzaju najrzadszego, spośród 3 najliczniejszych: 56 szt.			
Maksymalna 10% wartość udziału gatunku najrzadszego, spośród 3 najliczniejszych gatunków: 93 szt.			
Minimalna liczba drzew lub krzewów przed upływem 5 lat - co najmniej 51%: 283 szt.			
Powierzchnia, na której posadzone drzewa lub krzewy zostały zabezpieczone przed zniszczeniem osłonkami albo 3 palikami albo owczą wełną albo repelentami: 0,37 ha			

Wnioskodawca musi wykonać zadrzewienie :

1. przy użyciu sadzonek drzew i krzewów gatunków lub rodzajów rodzimych, które są określone w załączniku nr 1 do rozporządzenia, posadzonych w odległości co najmniej 2 m od granicy sąsiedniego gruntu stanowiącego własność innego podmiotu;

2. sadzonkami gatunków lub rodzajów drzew lub krzewów co najmniej 2-letnimi lub z zakrytym systemem korzeniowym lub mikoryzowanymi – w przypadku wsparcia na zadrzewienie lub wsparcia na zakładanie systemów rolno-leśnych;
3. przez równomierne posadzenie drzew lub krzewów na całej powierzchni przeznaczonej do wykonania inwestycji oraz oznakowanie w terenie granic powierzchni wykonanej inwestycji;
4. zgodnie z:
  - liczbą sadzonek drzew lub krzewów na hektar określoną w załączniku nr 2 do rozporządzenia,
  - tworzącego zwarty obszar powiązany gospodarczo lub przyrodniczo, o powierzchni nie większej niż 0,5 ha oraz szerokości co najmniej 4 m i nie większej niż 20 m,
  - co najmniej 3 różnymi gatunkami lub rodzajami drzew lub krzewów, z tym że udział drzew lub krzewów:
    - o najmniej licznego gatunku lub rodzaju spośród trzech najliczniejszych wynosi co najmniej 10%,
    - o gatunków lub rodzajów liściastych wynosi co najmniej 90%,
  - oraz jego ogrodzenia siatką metalową o wysokości co najmniej 2 metrów, zabezpieczenia przed zniszczeniem drzew lub krzewów 3 palikami, repelentami, osłonkami lub wełną owczą, z tym że na tej samej powierzchni gruntu lub jego części może być zastosowana tylko jedna z tych form ochrony.

#### ZAŁĄCZNIK Nr 1 DO ROZPORZĄDZENIA

#### GATUNKI I RODZAJE RODZIMYCH DRZEW I KRZEWÓW WYKORZYSTYWANYCH W RAMACH INWESTYCJI LEŚNYCH LUB ZADRZEWIENIOWYCH

<b>1. Gatunki drzew objęte regionalizacją nasienną:</b> 1) Jodła pospolita (Jd); 2) Modrzew europejski (Md); 3) Sosna zwyczajna (So); 4) Świerk pospolity (Św); 5) Buk zwyczajny (Bk); 6) Brzoza brodawkowata (Brz); 7) Dąb bezszypułkowy (Dbbs); 8) Dąb szypułkowy (Dbs); 9) Olsza czarna (Olcz).	5) Czeremcha pospolita; 6) Czereśnia ptasia; 7) Dereń świdwa; 8) Dereń właściwy; 9) Głóg dwuszyjkowy; 10) Głóg jednoszyjkowy; 11) Grab zwyczajny; 12) Grusza pospolita; 13) Irgi rodzime; 14) Jabłoń dzika; 15) Jałowiec pospolity; 16) Jarząb pospolity; 17) Jesion wyniosły; 18) Kalina koralowa; 19) Klon jawor; 20) Klon polny; 21) Klon zwyczajny; 22) Kruszyna pospolita; 23) Leszczyna pospolita; 24) Ligustr pospolity; 25) Lipa drobnolistna; 26) Lipa szerokolistna;	27) Morwa biała; 28) Olsza szara; 29) Porzeczka agrest; 30) Porzeczka alpejska; 31) Porzeczka czerwona; 32) Porzeczka czarna; 33) Rokitnik zwyczajny; 34) Róża dzika; 35) Suchodrzew czarny; 36) Suchodrzew zwyczajny; 37) Szakłak pospolity; 38) Śliwa tarnina; 39) Topole rodzime; 40) Trzmielina brodawkowata; 41) Trzmielina zwyczajna; 42) Wiązy; 43) Wierzby rodzime; 44) Wiśnia karłowata; 45) Wiśnia ptasia.
<b>2. Gatunki i rodzaje drzew nieobjęte regionalizacją nasienną:</b> 11) Berberys zwyczajny; 2) Bez czarny; 3) Bez koralowy; 4) Brzoza omszona;		

#### ZAŁĄCZNIK Nr 2 DO ROZPORZĄDZENIA

#### LICZBA SADZONEK DRZEW LUB KRZEWÓW NA HEKTAR

<u>Wsparcie na zadrzewienie</u>		
<u>Lp.</u>	<u>Drzewa lub krzewy</u>	<u>Liczba sadzonek w tys. sztuk na ha</u>
<u>1</u>	<u>Wszystkie gatunki i rodzaje z załącznika nr 1</u>	<u>1,5-2,5</u>

Podmiot ubiegający się o przyznanie pomocy musi zrealizować zadrzewienie liczbą sadzonek drzew lub krzewów mieszczącą się pomiędzy minimalną a maksymalną wartością, podanych poniżej:

- Minimalna liczba gatunków i rodzajów drzew lub krzewów,
- Maksymalna liczba gatunków i rodzajów drzew lub krzewów,
- 90% z minimalnego udziału gatunków lub rodzajów drzew liściastych,
- 90% z maksymalnego udziału gatunków lub rodzajów drzew liściastych,
- Minimalny 10% udział gatunku lub rodzaju najrzadszego, spośród 3 najliczniejszych,
- Maksymalna 10% wartość udziału gatunku najrzadszego, spośród 3 najliczniejszych gatunków,
- Powierzchnia, na której posadzone drzewa lub krzewy zostały zabezpieczone przed zniszczeniem osłonkami albo 3 palikami albo owczą wełną albo repelentami – 100% posadzonych drzew i krzewów.

### UWAGA

**Należy zwrócić uwagę, że stosowanie wartości skrajnych może być związane z dużym ryzykiem popełnienia błędu. Zaleca się więc stosować liczbę optymalną drzew i krzewów która będzie średnią z minimalnej i maksymalnej wartości.**

Po posadzeniu zadrzewienia i wypłaceniu środków z ARiMR wnioskodawca posiada 5 letnie zobowiązanie do utrzymania zadrzewienia w ilości co najmniej 51% minimalnej liczby drzew lub krzewów określonej w załączniku nr 2 do rozporządzenia.

Wybierając konkretne gatunki drzew lub krzewów należy wziąć pod uwagę: siedlisko, stanowisko i rodzaj gleby, ale również funkcję zadrzewienia, na której szczególnie nam zależy (np. przeciwwietrzna, przeciwerozyjna, baza pokarmowa dla zwierząt).

W celu właściwego doboru gatunków niezwykle pomocny jest serwis internetowy na stronie SGGW znajdujący się pod adresem: <http://zadrzewienia.wl.sggw.pl/Zadrzewienia.htm> (UWAGA - sprawdź czy wybrany gatunek jest zgodny z załącznikiem nr 1 do rozporządzenia. Użycie gatunku spoza załącznika nr 1 może być przyczyną odmowy wsparcia w części lub w całości.)

W następnym kroku w przypadku istniejących rozbieżności na deklarowanych działkach należy je opisać.

Agencja Restrukturyzacji i Modernizacji Rolnictwa

Kreator wniosku zalesieniowego o przyznanie wsparcia inwestycji leśnych lub zadrzewieniowych na rok 2023

WNIOSEK ZALESIENIOWY MAPA PODSUMOWANIE

Rozbieżności

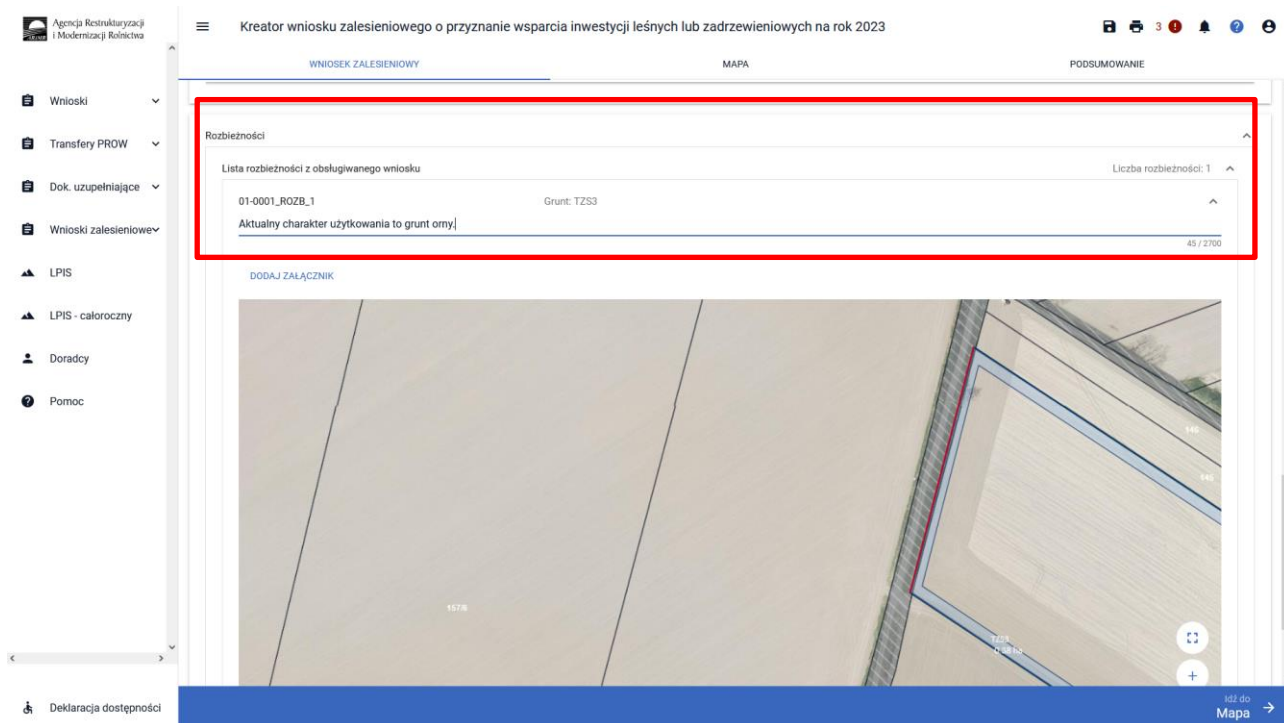
Lista rozbieżności z obsługiwanego wniosku Liczba rozbieżności: 1

Lista rozbieżności z obsługiwanego wniosku	Grunt: TZS3	Liczba rozbieżności: 1
01-0001_ROZB_1		Uzpełnij opis
Opis		0 / 2700

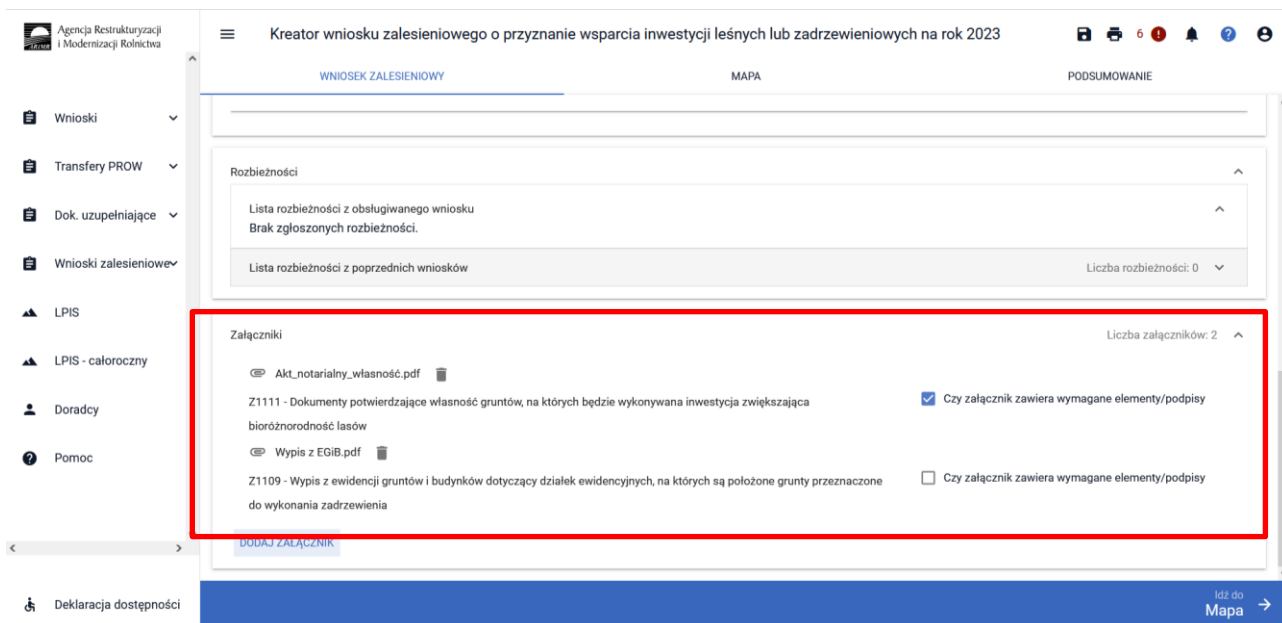
DODAJ ZAŁĄCZNIK

Deklaracja dostępności 100 do Mapa

Uzupełniony opis i dodane załączniki pomocne w rozpatrywaniu rozbieżności przez ARiMR.

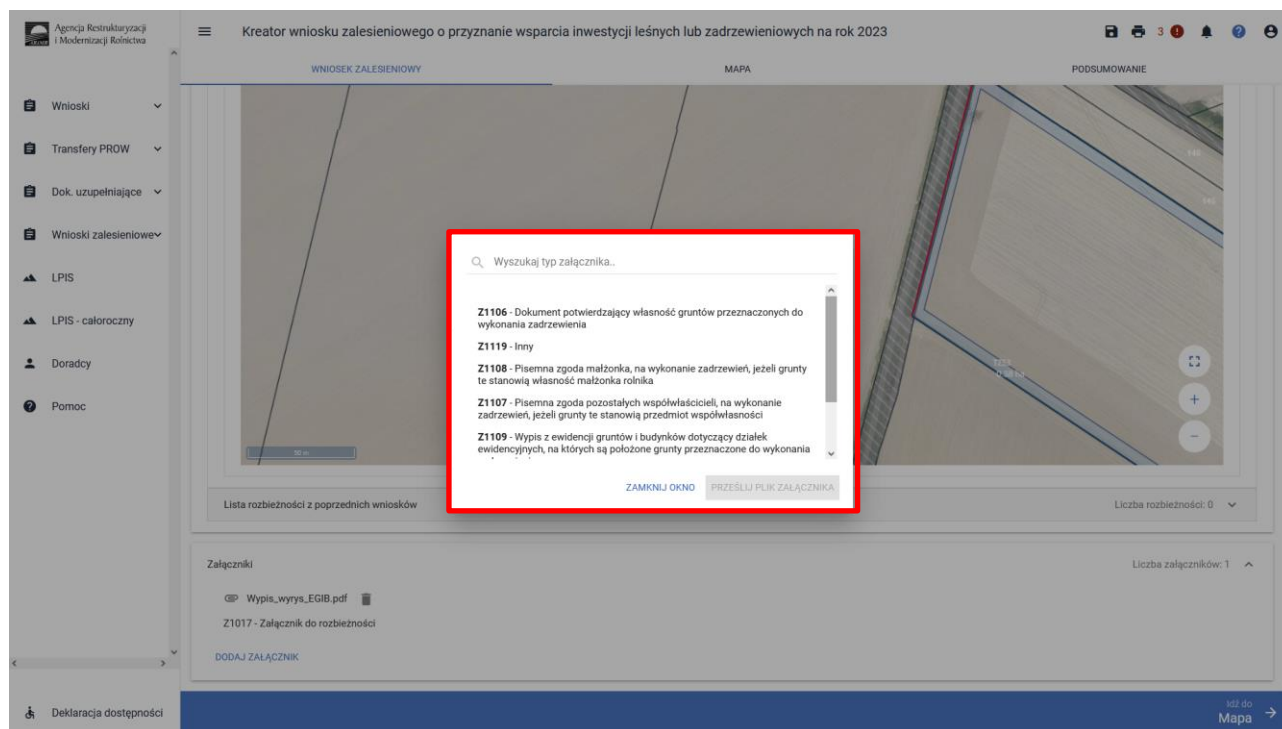


W sekcji „Załączniki” dla każdego rodzaju wsparcia należy dodać właściwe załączniki.





Należy kliknąć w DODAJ ZAŁĄCZNIK. Pojawia się lista załączników dla danego zadrzewienia.



### Załączniki obowiązkowe

Z1106 - Dokument potwierdzający własność gruntów przeznaczonych do wykonania zadrzewienia

Z1109 - Wypis z ewidencji gruntów i budynków dotyczący działek ewidencyjnych, na których są położone grunty przeznaczone do zadrzewienia

### Załączniki dodatkowe – opcjonalne.

Z1108 - Pisemna zgoda małżonka, na wykonanie zadrzewień, jeżeli grunty te stanowią własność małżonka rolnika

Z1107 - Pisemna zgoda pozostałych współwłaścicieli, na wykonanie zadrzewień, jeżeli grunty te stanowią przedmiot współwłasności

Z1120 - Załącznik do rozbieżności

Z1119 - Inny

## 7. Wnioskowanie o Wsparcie na systemy rolno-leśne – szczegóły deklaracji.

Na zakładka WNIOSEK ZALESIENIOWY zaznaczamy płatność Wsparcie na systemy rolno-leśne oraz termin założenia zaznaczając datę zakończenia nasadzeń i zabezpieczenia przed zwierzyną nie później niż 1 czerwca 2024. W przypadku zabezpieczenia repelentami należy dokonać zakupu środka w celu jego udokumentowania dla inspektorów kontroli na miejscu.

The screenshot shows the 'Wniosek Zalesieniowy' form in the 'Wniosek Zalesieniowy' tab. The 'Płatności' section has the following options:

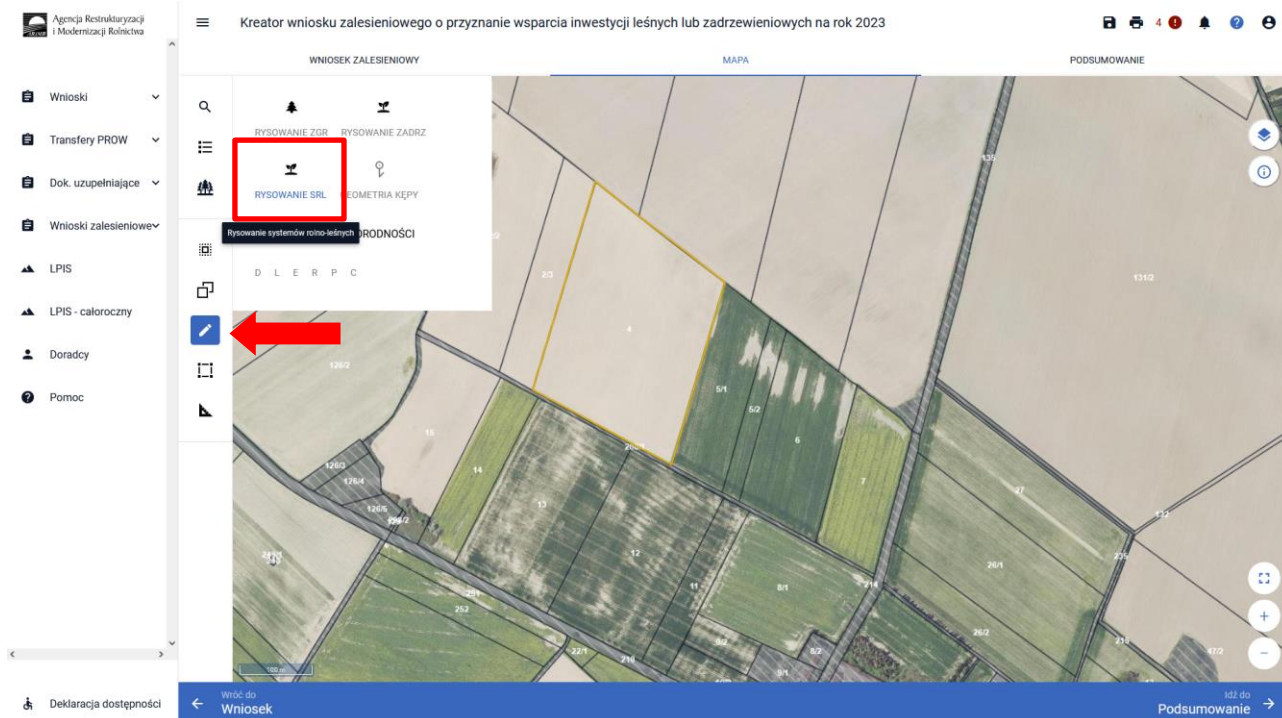
- Wsparcie na zalesienie
- Wsparcie na zadrzewienie
- Wsparcie na bioróżnorodność lasów
- Wsparcie na systemy rolno-leśne

The selected option is highlighted with a red box. Below it, the 'Termin założenia systemów rolno-leśnych' is set to '2024-04-30'. Other sections include 'Działki referencyjne' (0), 'Grunty ZAL' (Systemy rolno-leśne PS2327), 'Rozbieżności' (0), and 'Załączniki'.

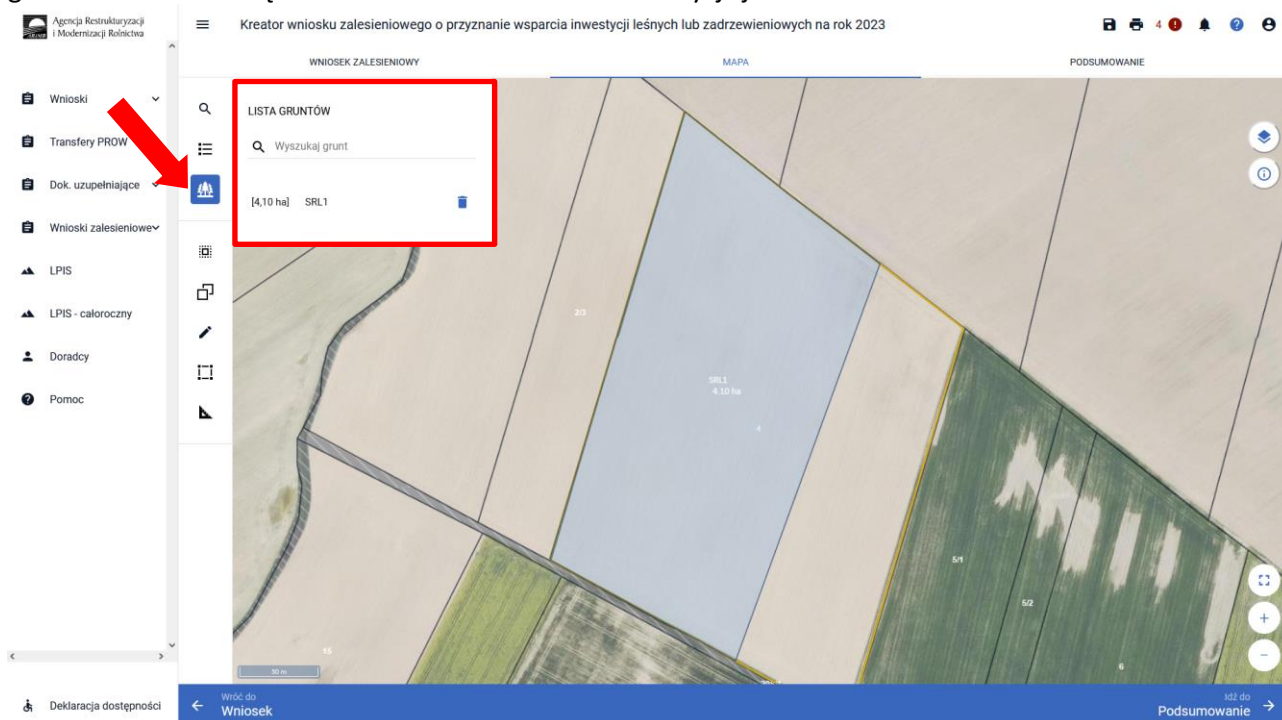
Przechodzimy na stronę MAPA dodajemy działkę referencyjną i наносимы объект системы ролно леśного przez przejście geometrii lub rysowanie.

The screenshot shows the 'MAPA' tab of the application. A red arrow points to the 'Dodaj' (Add) icon in the left sidebar. The map displays a grid of agricultural plots with various numbers. The bottom navigation bar includes 'Wniosek' and 'Podsumowanie' buttons.

Dzięki do systemu rolno-leśnego można nanieść przez opcje rysowania.



Po narysowaniu działki przeznaczonej do systemu rolno-leśnego w lewym menu MAPY pod przyciskiem „Lista gruntów” widoczne są deklarowane działki. Każda inwestycja jest oznaczona skrótem SRL.



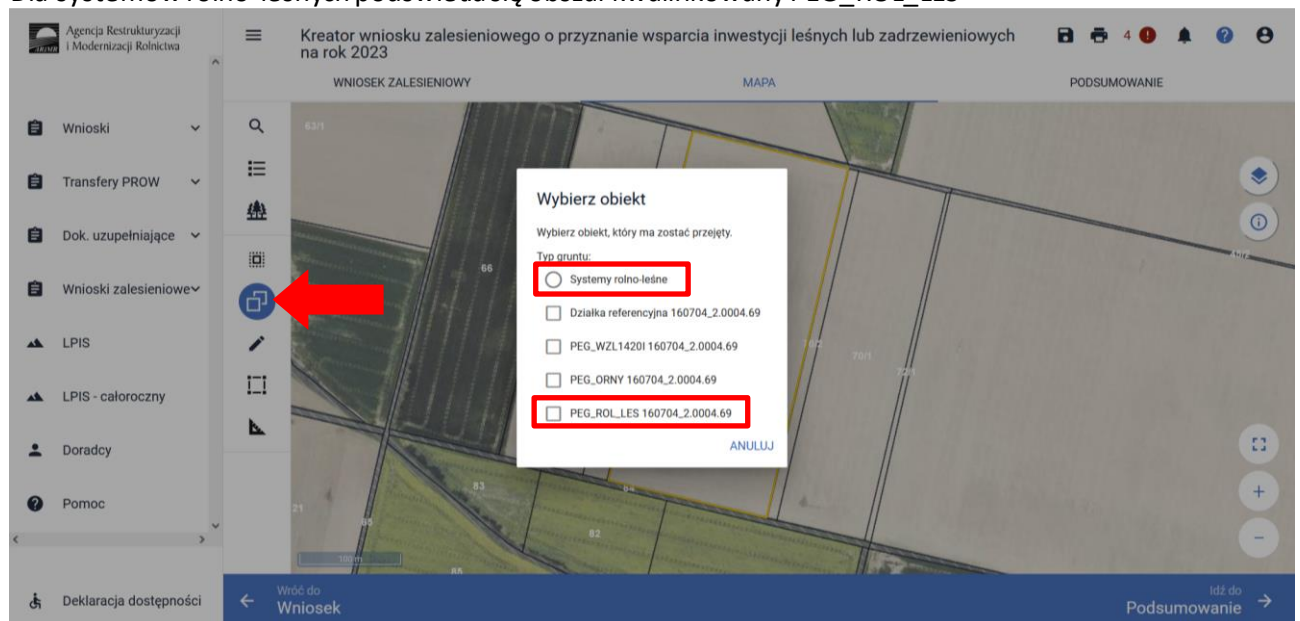
Wrysowanie systemu rolno-leśnego oznacza zaznaczenie zwartej obszar, na którym drzewa lub krzewy zostaną posadzone na gruncie, na którym prowadzona jest działalność rolnicza, w formie jednego lub dwóch rzędów oddalonych od kolejnych nasadzeń w formie jednego lub dwóch rzędów, o co najmniej 10 metrów i nie więcej niż 30 metrów – w przypadku gruntów ornych. Obszar deklarowany do wsparcia to zarówno rzędy nasadzeń (powierzchnia zajęta pod drzewa lub krzewy), jak i powierzchnia pomiędzy rzędami nasadzeń (powierzchnia, która pozostanie użytkowana rolniczo).

Jeżeli system rolno-leśny będzie zakładany na trwałym użytku zielonym, jego forma może być dowolna. Jednakże zaleca się, żeby podczas zakładania systemu rolno-leśnego skorzystać ze wskazówek zawartych w publikacjach IUNG Państwowego Instytutu Badawczego w Puławach, dostępnych pod linkiem: <https://www.gov.pl/web/rolnictwo/zakladanie-systemow-rolno-lesnych>.

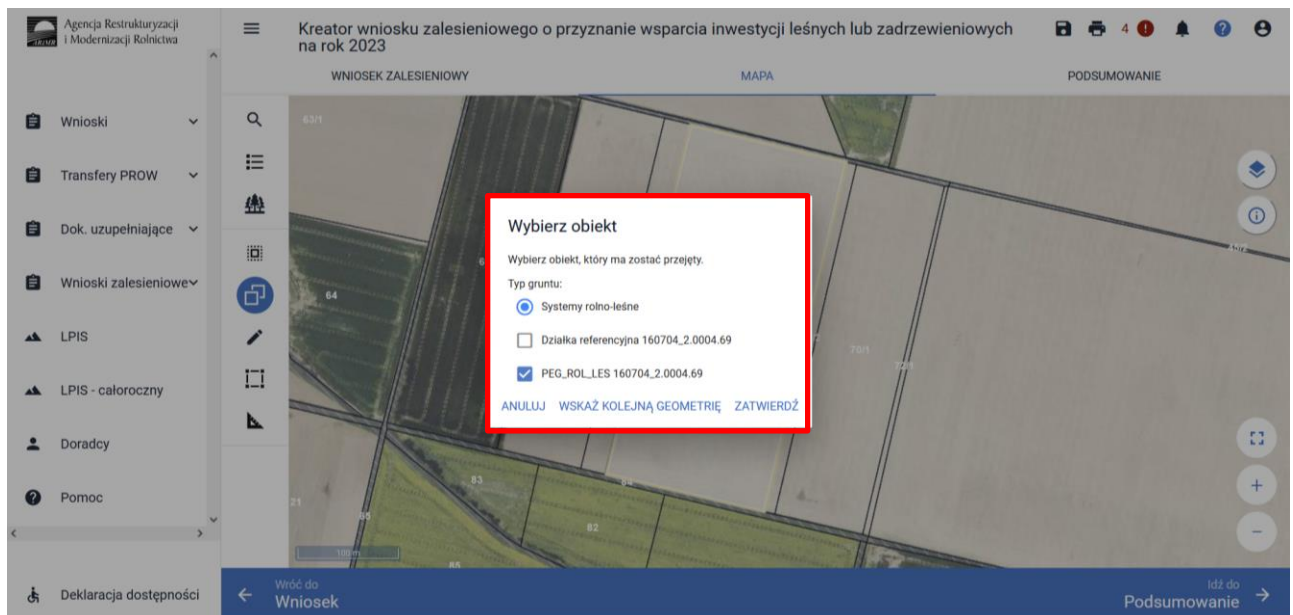
## W przypadku przejścia geometrii zaznaczamy na MAPIE Kopiuj geometrię



## Dla systemów rolno-leśnych podświetla się obszar kwalifikowany PEG\_ROL\_LES



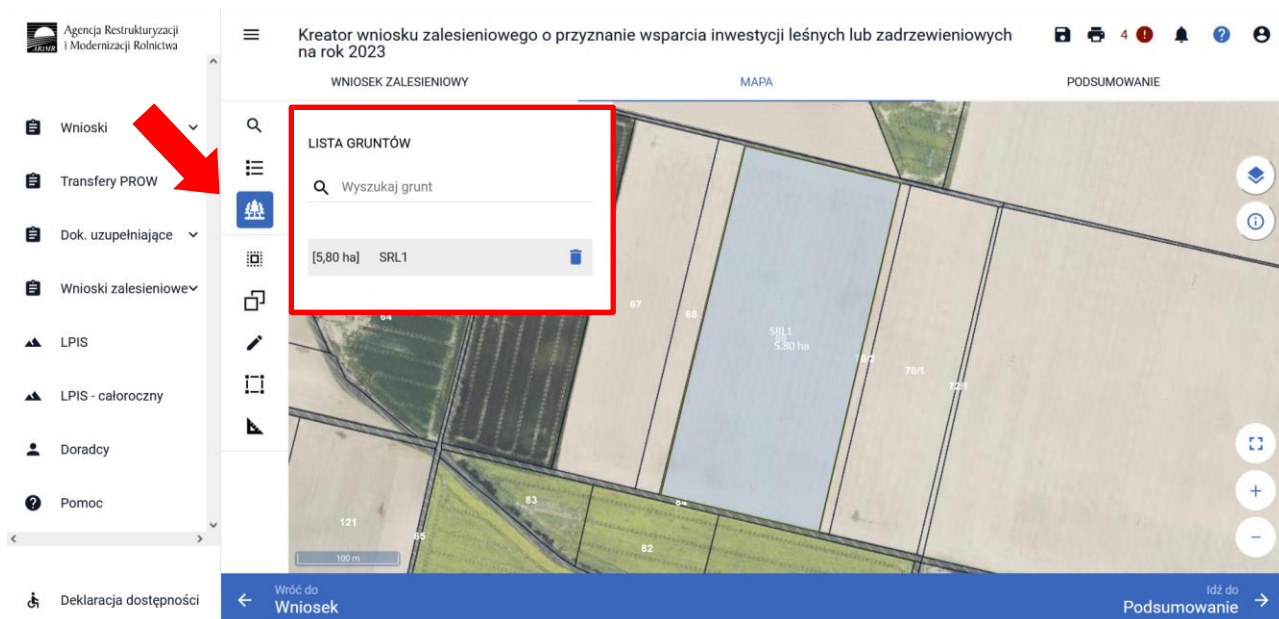
Należy wybrać „Systemy rolno-leśne” oraz typ gruntu PEG\_ROL\_LES – kwalifikowana warstwa gruntów do systemów rolno-leśnych.



Po użyciu przycisku ZATWIERDŹ na MAPIE widać działkę do systemu rolno - leśnego (SRL) wraz z powierzchnią deklarowaną do wsparcia.

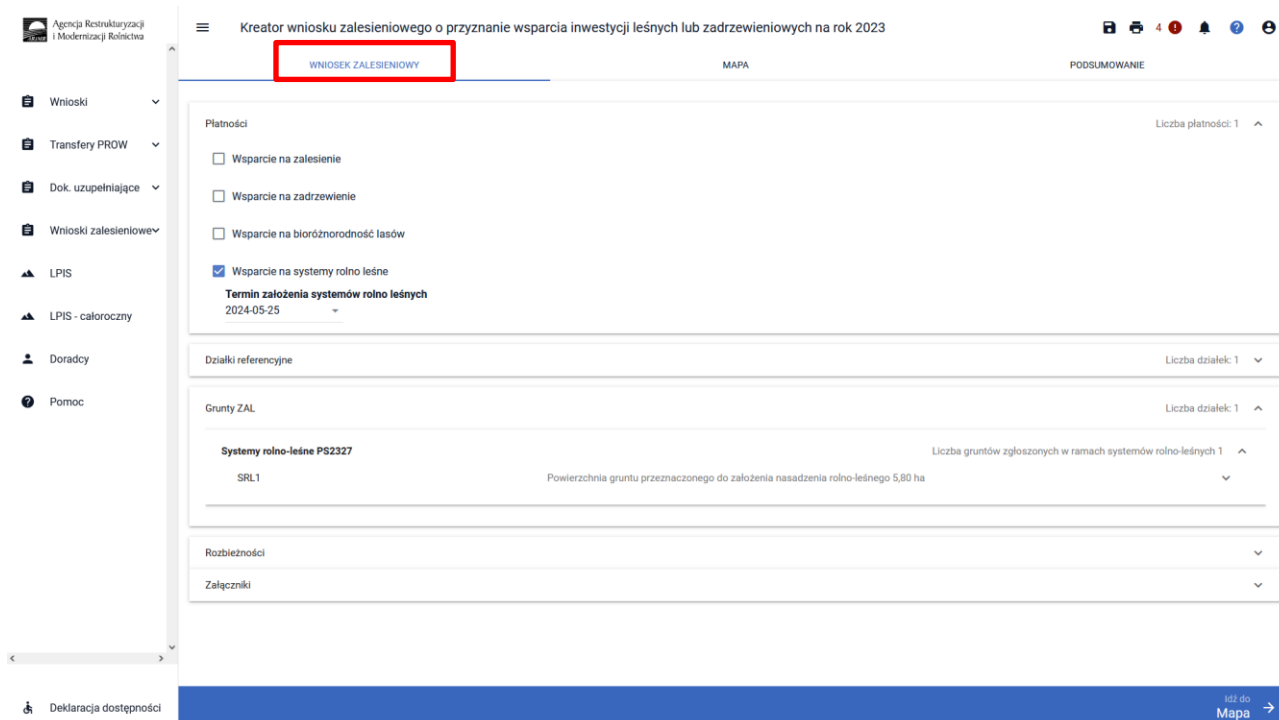


Po narysowaniu działki przeznaczonej do systemów rolno-leśnych w lewym menu MAPY pod przyciskiem „Lista gruntów” widoczne są deklarowane działki. Każda inwestycja jest oznaczona skrótem SRL.



Należy pamiętać, że wyrysowany obiekt systemu rolno-leśnego będzie zawierał w sobie zarówno obszar, na którym będą realizowana nasadzenia drzew lub krzewów oraz obszar, na którym będzie prowadzona działalność rolnicza. Funkcjonalność wnioskowania o systemy rolno leśne nie wymaga wyrysowania oddzielnych elementów nasadzeń oraz powierzchni, na której jest prowadzona działalność rolnicza. Należy jednak pamiętać, że w zakładce Wnioski należy uzupełnić o dane alfanumeryczne w zakresie wielkości powierzchni nasadzeń, która jest równa powierzchni deklaracji składowych (bez składowych „Ochrona nasadzeń przed zniszczeniem”).

W kolejnym kroku należy przejść na zakładkę WNIOSEK ZALESIENIOWY w celu uzupełnienia działki przeznaczonej do systemu rolno-leśnego.



W pierwszej kolejności obligatoryjne jest wskazanie powierzchni nasadzeń odpowiednimi gatunkami drzew lub krzewów na całej powierzchni systemu rolno leśnego. Zgodnie z przepisami prawa w przypadku gruntu ornego, na którym założono system rolno-leśny w formie:

- jednego rzędu, przyjmuje się, że jego szerokość wynosi 4 metry;
- dwóch rzędów, ich szerokość nie może być mniejsza niż 4 metry i większa niż 7 metrów.

Powierzchnia nasadzeń musi być równa jak Powierzchnia gruntu przeznaczanego do założenia nasadzenia rolno-leśnego.

The screenshot shows the 'Kreator wniosku zalesieniowego' interface. In the 'Systemy rolno-leśne' section, 'Systemy rolno-leśne PS2327' is highlighted with a red box. A blue double-headed arrow points to another red box containing 'Powierzchnia nasadzenia rolno-leśnego 2,67 ha'. Below this, the 'Sposób użytkowania' section is visible, with a dropdown menu set to 'Wybierz -'. A red text label indicates 'Wybór sposobu użytkowania jest obligatoryjny.'

Następnie należy określić faktyczny sposób użytkowania gruntu, który może odbiegać od wykazanego w ewidencji gruntów i budynków.

Należy zaznaczyć sposób aktualnego użytkowania gruntu przed założeniem systemu rolno-leśnego:

- grunt orny (R)
- trwały użytek zielony (TUZ)

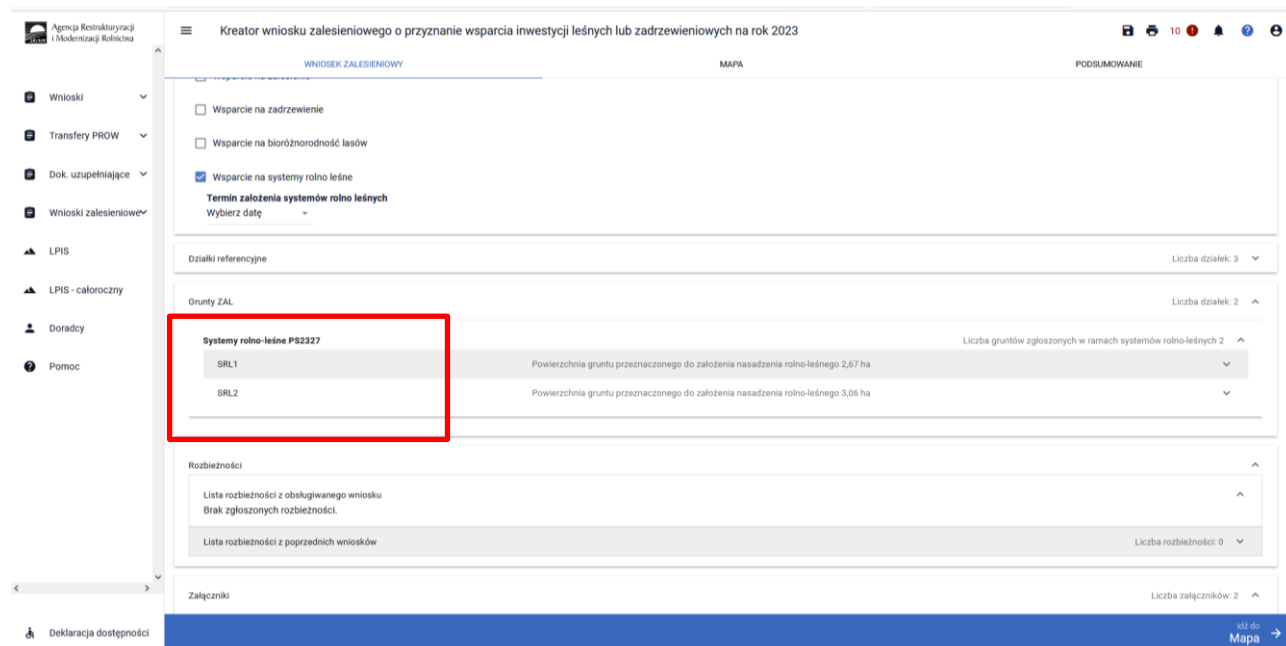
The screenshot shows the 'Kreator wniosku zalesieniowego' interface. In the 'Sposób użytkowania' section, a red box highlights the options: 'grunt orny (R)' and 'trwały użytek zielony (TUZ)'. The 'TUZ' option is marked as 'est obligatoryjny'. Below this, the 'Uwagi (opcjonalnie)' field is visible.

W przypadku niejednorodnej działki przeznaczonej do zalesienia – w przypadku kilku kategorii gruntów, należy podzielić grunt na oddzielne działki SRL .

Na poniższym przykładzie jedna działka jest zadeklarowana na gruncie ornym jako SRL1 a druga na TUZ jako SRL2.



Widok dwóch działek SRL na zakładce Wniosek.



W następnej kolejności przechodzimy do określenia składowych.

### UWAGA

**Błędne zadeklarowanie składowych może być przyczyną odmowy wsparcia w części lub w całości.**

Nieprawidłowo wypełniona powierzchnia składowych oznaczona jest komunikatem: „Wprowadzono nieprawidłowe dane – suma powierzchni składowych - Zakładanie systemów rolno-leśnych w warunkach korzystnych i Zakładanie systemów rolno-leśnych na gruntach o nachyleniu terenu powyżej 12° musi być zgodna z powierzchnią położenia działki rolnej w granicach działki ewidencyjnej. W przypadku, gdy system



rolno-leśny jest położony na gruncie, który przynajmniej w części na gruntach o nachyleniu terenu powyżej 12°, wówczas całą powierzchnię należy zadeklarować w ramach składowej „na gruntach o nachyleniu terenu powyżej 12°”.

Sposób użytkowania:  
grunt orny (R) -

Uwagi (opcjonalnie) 0 / 450

Położenie gruntu przeznaczonego do systemu rolno-leśnego

160704\_2.0004.69 Powierzchnia: 5,80 ha SKŁADOWE ^

Wprowadzono nieprawidłowe dane – suma powierzchni składowych - Zakładanie systemów rolno-leśnych w warunkach korzystnych i Zakładanie systemów rolno-leśnych na gruntach o nachyleniu terenu powyżej 12° musi być zgodna z powierzchnią położenia działki rolnej w granicach działki ewidencyjnej. W przypadku, gdy system rolno-leśny jest położony na gruncie, który przynajmniej w części na gruntach o nachyleniu terenu powyżej 12°, wówczas całą powierzchnię należy zadeklarować w ramach składowej „na gruntach o nachyleniu terenu powyżej 12°”.

Deklaracja składowych

zakładanie systemów rolno-leśnych w warunkach korzystnych	(ha)
Zakładanie systemów rolno-leśnych na gruntach o nachyleniu terenu powyżej 12°	(ha)

Ochrona nasadzeń przed zniszczeniem

Zabezpieczenie przed zniszczeniem drzewek lub krzewów repelentami	(ha)
Zabezpieczenie przed zniszczeniem drzewek lub krzewów 3 palikami	(ha)

Deklaracja dostępności idź do Mapa →

Po prawidłowym wypełnieniu składowych powyższy komunikat znika.

Sposób użytkowania:  
grunt orny (R) -

Uwagi (opcjonalnie) 0 / 450

Położenie gruntu przeznaczonego do systemu rolno-leśnego

160704\_2.0004.69 Powierzchnia: 5,80 ha SKŁADOWE ^

Deklaracja składowych

zakładanie systemów rolno-leśnych w warunkach korzystnych	5,80	(ha)
Zakładanie systemów rolno-leśnych na gruntach o nachyleniu terenu powyżej 12°	0,00	(ha)

Ochrona nasadzeń przed zniszczeniem

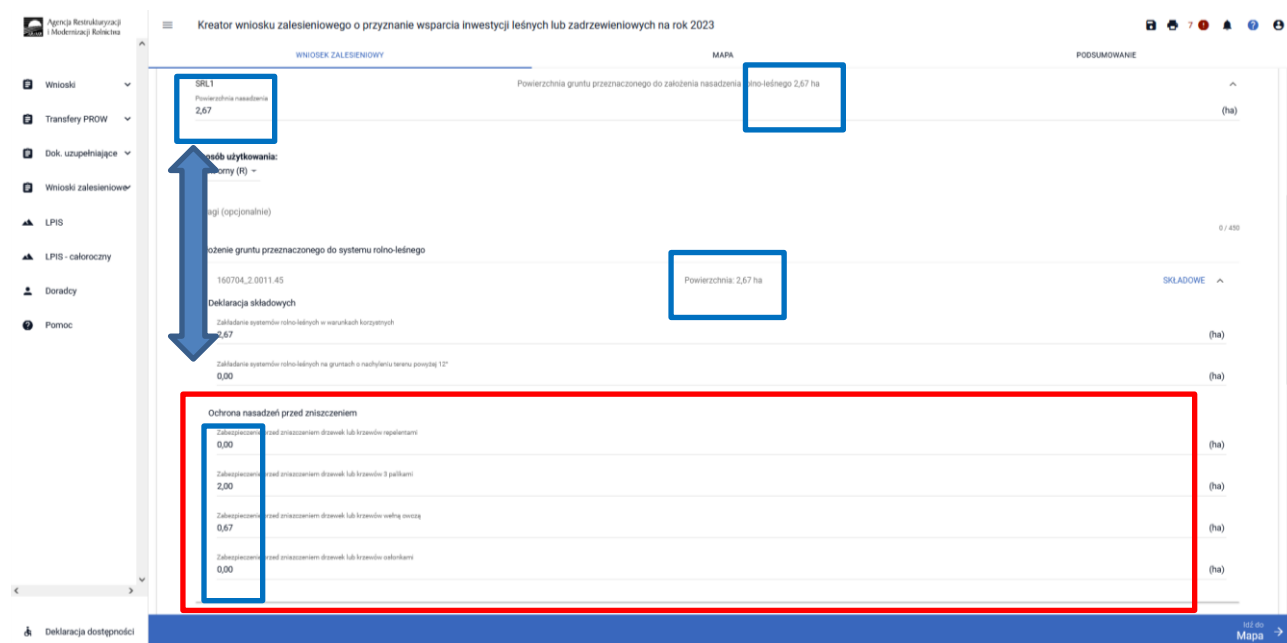
Zabezpieczenie przed zniszczeniem drzewek lub krzewów repelentami	(ha)
Zabezpieczenie przed zniszczeniem drzewek lub krzewów 3 palikami	(ha)
Zabezpieczenie przed zniszczeniem drzewek lub krzewów wełną owczą	(ha)
Zabezpieczenie przed zniszczeniem drzewek lub krzewów osłonkami	(ha)

Deklaracja dostępności idź do Mapa →

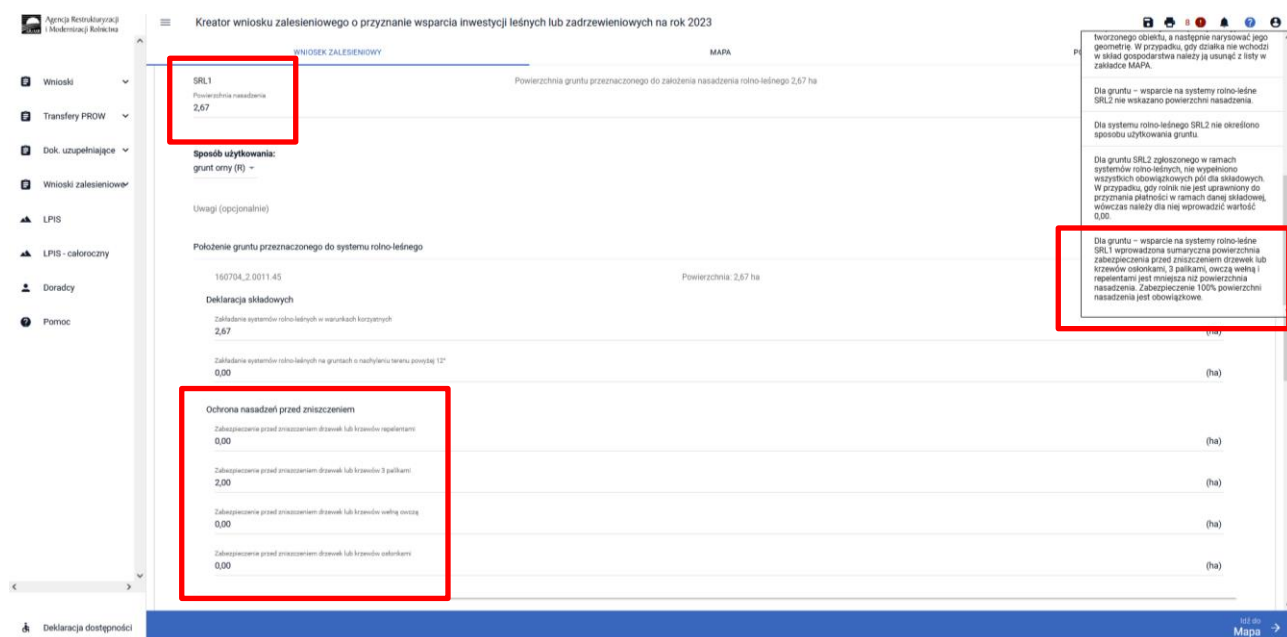
W przypadku systemów rolno-leśnych pojawiają się również składowe dotyczące zabiegów ochronnych przed zwierzyną:

- zabezpieczanie przed zniszczeniem drzewek lub krzewów repelentami – deklarowane w ha
- zabezpieczanie przed zniszczeniem drzewek lub krzewów 3 palikami – deklarowane w ha
- zabezpieczanie przed zniszczeniem drzewek lub krzewów wełną owczą – deklarowane w ha
- zabezpieczanie przed zniszczeniem drzewek lub krzewów osłonkami – deklarowane w ha

Wnioskodawca ma obowiązek zabezpieczenia całości powierzchni nasadzeń w dowolny sposób. Może wybrać więcej niż jeden rodzaj zabezpieczenia. Należy jednak pamiętać, że na tej samej powierzchni gruntu (w tym samym miejscu) stosuje się tylko jeden rodzaj tego zabezpieczenia – np. nie możemy stosować na tych samych drzewach zabezpieczenia repelentami i osłonkami. Chociaż obowiązek stosowania dotyczy jedynie nasadzeń drzew i krzewów to w składowych ochronnych należy zadeklarować całą powierzchnię do zgłoszonego systemu rolno-leśnego.

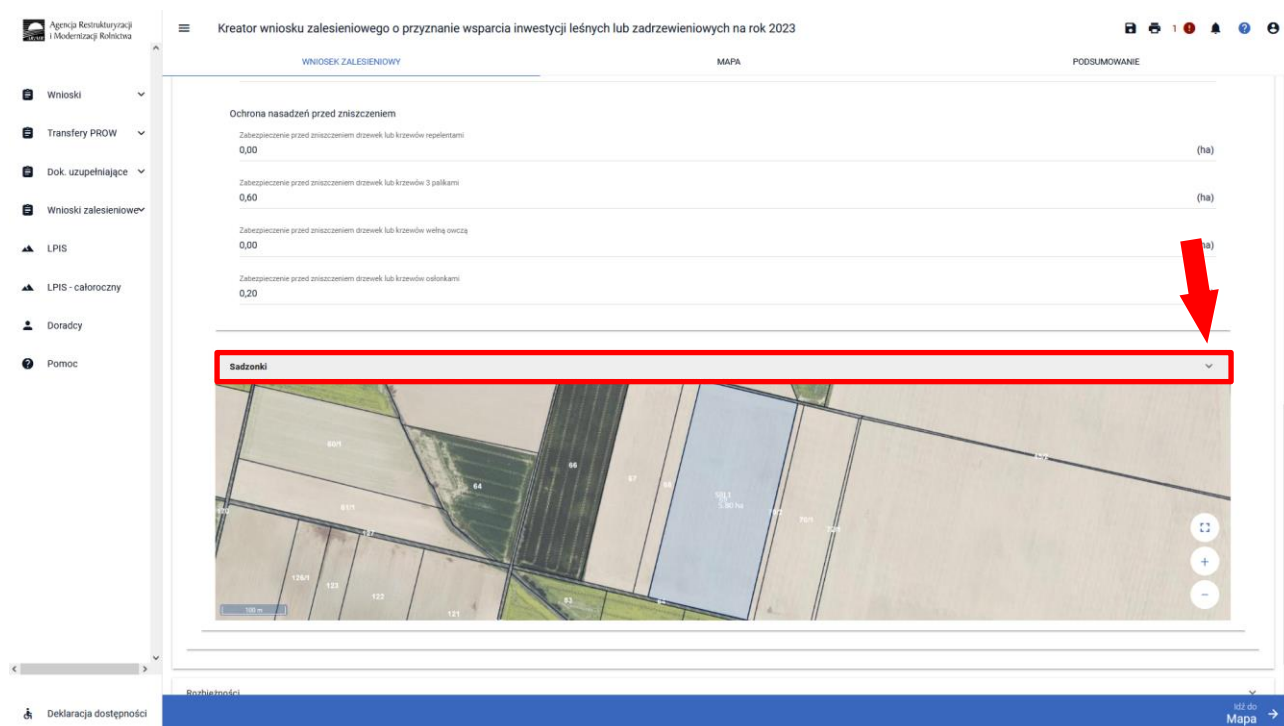


W przypadku edycji składowych, gdy suma powierzchni składowych dotyczących zabiegów ochronnych przed zwierzyną będzie różna od powierzchni nasadzeń danego systemu rolno-leśnego, pojawia się błąd kompletności „Dla gruntu – wsparcie na systemy rolno-leśne SRL1 wprowadzona sumaryczna powierzchnia zabezpieczenia przed zniszczeniem drzewek lub krzewów osłonkami, 3 palikami, owczą wełną i repelentami jest mniejsza niż powierzchnia nasadzenia. Zabezpieczenie 100% powierzchni nasadzenia jest obowiązkowe.”

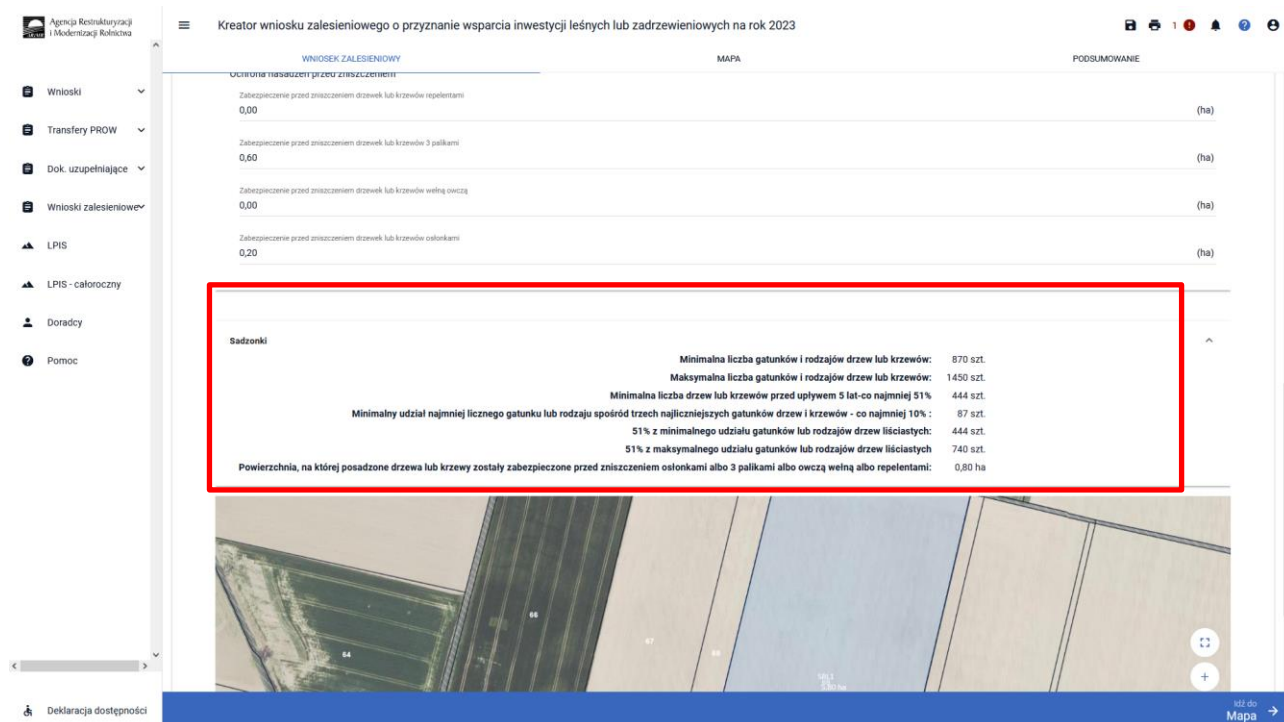


Po wypełnieniu składowych dla systemów rolno-leśnych na zakładce Wniosek Zalesieniowy pod widokiem mapy znajduje się kalkulator, który wylicza liczbę sadzonek do posadzenia oraz wskazuje powierzchnię drzew i krzewów do zabezpieczenia przed zniszczeniem.

Rozwiń pasek Sadzonki zawierający kalkulator.



Po wpisaniu powierzchni nasadzeń kalkulator automatycznie wyliczył liczbę sadzonek drzew i krzewów oraz powierzchnię, która powinna zostać zabezpieczona przed zniszczeniem. Należy przyjąć, że cała powierzchnia nasadzeń powinna zostać zabezpieczona przed zwierzyną.



Wnioskodawca musi wykonać system rolno-leśny:

1. przy użyciu sadzonek drzew i krzewów gatunków lub rodzajów rodzimych, które są określone w załączniku nr 1 do rozporządzenia, posadzonych w odległości co najmniej 2 m od granicy sąsiedniego gruntu stanowiącego własność innego podmiotu;
2. sadzonkami gatunków lub rodzajów drzew lub krzewów co najmniej 2-letnimi lub z zakrytym systemem korzeniowym lub mikoryzowanymi;
3. przez równomierne posadzenie drzew lub krzewów na całej powierzchni przeznaczonej do wykonania inwestycji oraz oznakowanie w terenie granic powierzchni wykonanej inwestycji;
4. zgodnie z liczbą sadzonek drzew lub krzewów na hektar określoną w załączniku nr 2 do rozporządzenia;
5. tworzącego zwarty obszar, na którym drzewa lub krzewy zostaną posadzone na gruncie, na którym jest prowadzona działalność rolnicza;
6. w formie jednego lub dwóch rzędów oddalonych od kolejnych nasadzeń w formie jednego lub dwóch rzędów o co najmniej 10 metrów i nie więcej niż 30 metrów – w przypadku gruntów ornych;
7. w odległości co najmniej 3 metrów od siebie;
8. z użyciem co najmniej 3 różnymi gatunkami lub rodzajami drzew lub krzewów, z tym że udział drzew lub krzewów:
  - o najmniej liczego gatunku lub rodzaju spośród trzech najliczniejszych wynosi co najmniej 10%,
  - o gatunków lub rodzajów liściastych wynosi co najmniej 51%,
9. zabezpieczając przed zniszczeniem drzew lub krzewów 3 palikami, repelentami, osłonkami lub wełną owczą, z tym, że na tej samej powierzchni gruntu lub jego części stosuje się tylko jeden rodzaj tego zabezpieczenia.

#### ZAŁĄCZNIK Nr 1 DO ROZPORZĄDZENIA

##### GATUNKI I RODZAJE RODZIMYCH DRZEW I KRZEWÓW WYKORZYSTYWANYCH W RAMACH INWESTYCJI LEŚNYCH LUB ZADRZEWIENIOWYCH

<b>1. Gatunki drzew objęte regionalizacją nasienną:</b>	5) Czeremcha pospolita;	27) Morwa biała;
1) Jodła pospolita (Jd);	6) Czereśnia ptasia;	28) Olsza szara;
2) Modrzew europejski (Md);	7) Dereń świdwa;	29) Porzeczką agrest;
3) Sosna zwyczajna (So);	8) Dereń właściwy;	30) Porzeczką alpejską;
4) Świerk pospolity (Św);	9) Głóg dwuszyjkowy;	31) Porzeczką czerwoną;
5) Buk zwyczajny (Bk);	10) Głóg jednoszyjkowy;	32) Porzeczką czarną;
6) Brzoza brodawkowata (Brz);	11) Grab zwyczajny;	33) Rokitnik zwyczajny;
7) Dąb bezszypułkowy (Dbbs);	12) Grusza pospolita;	34) Róża dzika;
8) Dąb szypułkowy (Dbs);	13) Irgi rodzime;	35) Suchodrzew czarny;
9) Olsza czarna (Olcz).	14) Jabłoń dzika;	36) Suchodrzew zwyczajny;
<b>2. Gatunki i rodzaje drzew nieobjęte regionalizacją nasienną:</b>	15) Jałowiec pospolity;	37) Szakłak pospolity;
11) Berberys zwyczajny;	16) Jarząb pospolity;	38) Śliwa tarnina;
2) Bez czarny;	17) Jesion wyniosły;	39) Topole rodzime;
3) Bez koralowy;	18) Kalina koralowa;	40) Trzmielina brodawkowata;
4) Brzoza omszona;	19) Klon jawor;	41) Trzmielina zwyczajna;
	20) Klon polny;	42) Wiązy;
	21) Klon zwyczajny;	43) Wierzby rodzime;
	22) Kruszyna pospolita;	44) Wiśnia karłowata;
	23) Leszczyna pospolita;	45) Wiśnia ptasia.
	24) Ligustr pospolity;	
	25) Lipa drobnolistna;	
	26) Lipa szerokolistna;	

ZAŁĄCZNIK Nr 2 DO ROZPORZĄDZENIA  
LICZBA SADZONEK DRZEW LUB KRZEWÓW NA HEKTAR

<u>Wsparcie na zakładanie systemów rolno-leśnych</u>		
<u>Lp.</u>	<u>Drzewa lub krzewy</u>	<u>Liczba sadzonek w tys. sztuk na ha</u>
<u>1</u>	<u>Wszystkie gatunki i rodzaje z załącznika nr 1</u>	<b><u>0,15-0,25</u></b>

Podmiot ubiegający się o przyznanie pomocy musi zrealizować system rolno-leśny z liczbą sadzonek mieszczącą się pomiędzy minimalną a maksymalną liczbą sadzonek spośród poniższych wartości:

- Minimalna liczba gatunków i rodzajów drzew lub krzewów
- Maksymalna liczba gatunków i rodzajów drzew lub krzewów
- Minimalna liczba drzew lub krzewów przed upływem 5 lat-co najmniej 51%
- Minimalny udział najmniej licznego gatunku lub rodzaju spośród trzech najliczniejszych gatunków drzew i krzewów - co najmniej 10%
- 51% z minimalnego udziału gatunków lub rodzajów drzew liściastych
- 51% z maksymalnego udziału gatunków lub rodzajów drzew liściastych
- Powierzchnia, na której posadzone drzewa lub krzewy zostały zabezpieczone przed zniszczeniem osłonkami albo 3 palikami albo owczą wełną albo repelentami

**UWAGA**

**Na stronie internetowej ARiMR, pod linkiem podanym poniżej, znajduje się kalkulator uzupełniony o wyliczenie:**

- Maksymalnego udziału najmniej licznego gatunku lub rodzaju spośród trzech najliczniejszych gatunków drzew i krzewów - co najmniej 10%:

<https://www.gov.pl/web/arimr/wsparcie-na-zakladanie-systemow-rolno-lesnych>

**UWAGA**

**Należy zwrócić uwagę, że stosowanie wartości skrajnych może być związane z dużym ryzykiem popełnienia błędu. Zaleca się więc stosować liczbę optymalną drzew lub krzewów, która będzie średnią z minimalnej i maksymalnej wartości.**

Po posadzeniu systemu rolno-leśnego i wypłaceniu środków z ARiMR wnioskodawca posiada 5 letnie zobowiązanie do utrzymania systemu rolno-leśnego w ilości co najmniej 51% minimalnej liczby drzew lub krzewów określonej w załączniku nr 2 do rozporządzenia.

W następnym kroku w przypadku istniejących rozbieżności na deklarowanych działkach należy je opisać.

Kreator wniosku zalesieniowego o przyznanie wsparcia inwestycji leśnych lub zadrzewieniowych na rok 2023

WNIOSEK ZALESIENIOWY MAPA PODSUMOWANIE

Działki referencyjne Liczba działek: 1

Grunty ZAL Liczba działek: 1

Systemy rolno-leśne P52327 Liczba gruntów zgłoszonych w ramach systemów rolno-leśnych 1

Rozbieżności Liczba rozbieżności: 1

Lista rozbieżności z obsługiwane wniosku

Identyfikator	Opis	Grunt	Akcje
01-0001_ROZB_1	Opis	SRL1	Uzupełnij opis

0 / 2200

DODAJ ZAŁĄCZNIK

Mapa

W sekcji Załączniki dla każdego rodzaju wsparcia należy dodać właściwe załączniki.

Kreator wniosku zalesieniowego o przyznanie wsparcia inwestycji leśnych lub zadrzewieniowych na rok 2023

WNIOSEK ZALESIENIOWY MAPA PODSUMOWANIE

SRL2 Powierzchnia gruntu przeznaczona do założenia nasadzenia rolno-leśnego 3,06 ha

Rozbieżności Liczba rozbieżności: 0

Lista rozbieżności z obsługiwane wniosku  
Brak zgłoszonych rozbieżności.

Lista rozbieżności z poprzednich wniosków

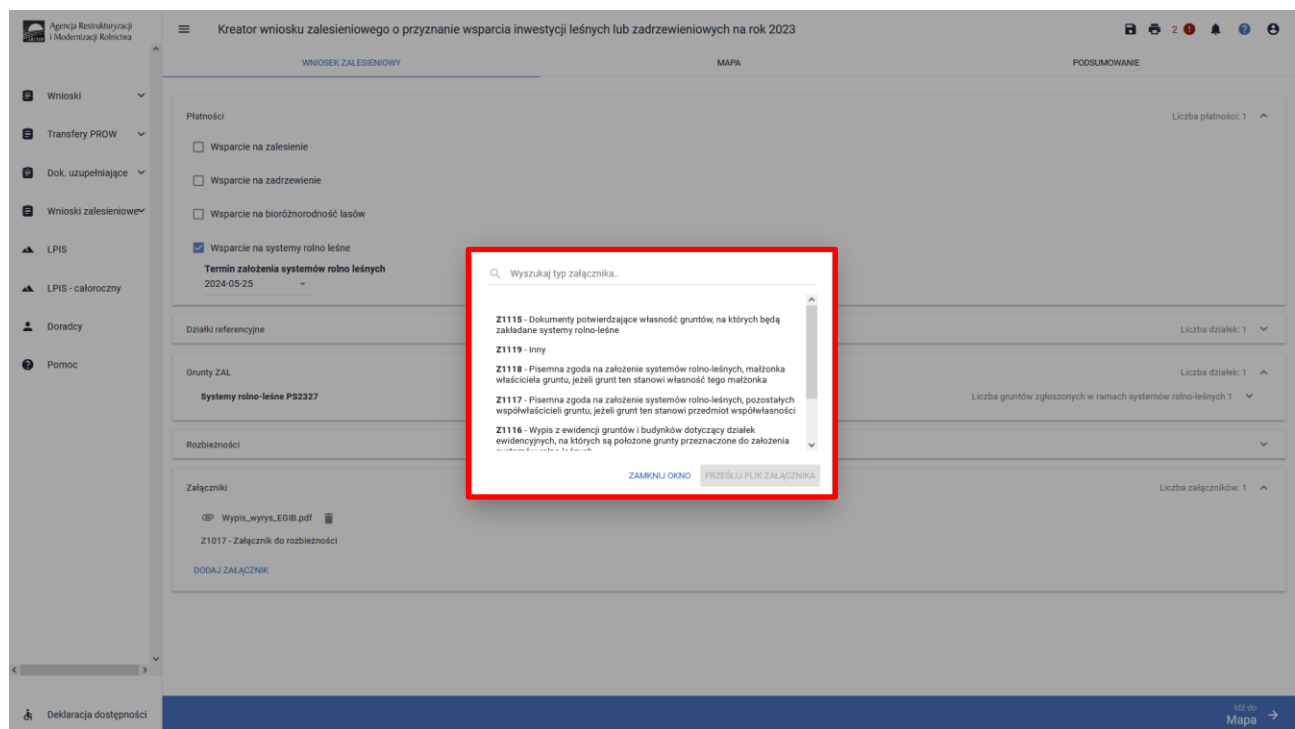
Załączniki Liczba załączników: 2

- Akt\_własności.pdf
- Z1115 - Dokumenty potwierdzające własność gruntów, na których będą zakładane systemy rolno-leśne
- Wypis z EGiB.pdf
- Z1116 - Wypis z ewidencji gruntów i budynków dotyczący działek ewidencyjnych, na których są położone grunty przeznaczone do założenia systemów rolno-leśnych

DODAJ ZAŁĄCZNIK

Mapa

Należy kliknąć w DODAJ ZAŁĄCZNIK. Pojawia się lista załączników dla danego systemu rolno-leśnego.



### **Załączniki obowiązkowe**

Z1115 - Dokumenty potwierdzające własność gruntów, na których będą zakładane systemy rolno-leśne zadrzewienia

Z1116 - Wypis z ewidencji gruntów i budynków dotyczący działek ewidencyjnych, na których są położone grunty przeznaczone do założenia systemów rolno-leśnych

### **Załączniki dodatkowe – opcjonalne.**

Z1117 - Pisemna zgoda na założenie systemów rolno-leśnych, pozostałych współwłaścicieli gruntu, jeżeli grunt ten stanowi przedmiot współwłasności

Z1118 - Pisemna zgoda na założenie systemów rolno-leśnych, małżonka właściciela gruntu, jeżeli grunt ten stanowi własność tego małżonka

Z1120 - Załącznik do rozbieżności

Z1119 - Inny

## 8. Podsumowanie – czy na pewno wszystko zadeklarowałeś?

Gdy zakładka WNIOSK ZALESIENIOWY zostanie uzupełniona, należy przejść na zakładkę PODSUMOWANIE w celu sprawdzenia wszystkich wprowadzonych danych.

The screenshot shows the 'Kreator wniosku zalesieniowego o przyznanie pomocy na inwestycje w rozwój obszarów leśnych i poprawę żywotności lasów na rok 2022'. The 'PODSUMOWANIE' tab is highlighted with a red box and a red arrow. The interface displays the following details:

- Płatności:**  Wsparcie na inwestycje zwiększające odporność ekosystemów leśnych i ich wartość dla środowiska. Termin wykonania inwestycji określony w planie inwestycji: 2022-09-09. Numer naboru: 1/2.
- Działki referencyjne:** Liczba działek: 1. Działka: 160704\_2.0010.805 (SOWIN, Ląmbinowice, nyski, OPOLSKIE). Grunty Deklarowane: C1. Powierzchnia całkowita działki referencyjnej: 13,77 ha.
- Działki rolne:** Liczba działek: 1.
- Elementy Inwestycji 1420:** Liczba elementów inwestycji: 1. Element: C1. Powierzchnia gruntu przeznaczanego pod inwestycję 12,63 ha.

Weryfikujemy zaznaczone płatności oraz termin wykonania prac terenowych.

The screenshot shows the 'Kreator wniosku zalesieniowego o przyznanie wsparcia inwestycji leśnych lub zadrzewieniowych na rok 2023'. The 'PODSUMOWANIE' tab is selected. The interface displays the following details:

- Płatności:**  Wsparcie na zalesienie. Termin wykonania zalesienia określony w planie zalesienia: 2024-05-30.  Wsparcie na bioróżnorodność lasów. Termin wykonania inwestycji dotyczących zwiększenia bioróżnorodności lasów określony w planie inwestycji: 2023-11-18.
- Działki referencyjne:** Liczba działek: 2. Działki: 160704\_2.0006.691 (LAMBINOWICE, Ląmbinowice, nyski, OPOLSKIE) and 160907\_5.0007.AR\_3.170/1 (JACZOWICE, NIEMODLIN - OBSZAR WIEJSKI, opolski, OPOLSKIE). Grunty Deklarowane: C1 and ZGR1. Powierzchnia całkowita działki referencyjnej: 14,50 ha and 30,38 ha.



Weryfikujemy listy działek referencyjnych na których położone są działki rolne.

The screenshot shows the 'Kreator wniosku zalesieniowego' interface. The 'Działki referencyjne' section is highlighted with a red box. It contains a table with two rows of reference plots:

Działki referencyjne			Liczba działek: 2
160704_2.0006.691 LAMBINOWICE, Lambinowice, ryski, OPOLSKIE	Grunty Deklarowane: C1	Powierzchnia całkowita działki referencyjnej: 14,50 ha	
160907_5.0007.AR.3.170/1 JACZOWICE, NIEMODLIN - OBSZAR WIEJSKI, opolski, OPOLSKIE	Grunty Deklarowane: ZGR1	Powierzchnia całkowita działki referencyjnej: 30,38 ha	

Below the table is a link: [WYŚWIETL POWIERZCHNIE REFERENCYJNE DLA WSZYSTKICH DZIALEK](#)

Weryfikujemy listy działek rolnych na których planowane są inwestycje.

The screenshot shows the 'Kreator wniosku zalesieniowego' interface. The 'Grunty ZAL' and 'Elementy zwiększające bioróżnorodności' sections are highlighted with a red box. It contains a table with two rows of agricultural plots:

Grunty ZAL			Liczba działek: 2
<b>Zalesienia PS2327</b>			Liczba gruntów zgłoszonych do zalesienia 1
ZGR1	Powierzchnia gruntu przeznaczanego do zalesienia: 2,31 ha		

Elementy zwiększające bioróżnorodności PS2327			Liczba elementów zwiększających bioróżnorodności: 1
C1	Powierzchnia gruntu przeznaczanego pod inwestycję 13,89 ha		

## Weryfikujemy powierzchnię i składowe

Agencja Restrukturyzacji i Modernizacji Rolnictwa

Kreator wniosku zalesieniowego o przyznanie wsparcia inwestycji leśnych lub zadrzewieniowych na rok 2023

WNIOSEK ZALESIENIOWY MAPA PODSUMOWANIE 0 / 450

Położenie gruntu przeznaczanego pod zalesienie

160907\_5.0007.AR\_3.170/1 Powierzchnia: 2,31 ha  
Powierzchnia kęp: 0,00 ha SKŁADOWE ^

**Deklaracja składowych**

Zalesianie w warunkach korzystnych	2,31	(ha)
Zalesianie na gruntach o nachyleniu terenu powyżej 12°	0,00	(ha)

**Ochrona nasadzeń przed zniszczeniem**

Zabezpieczenie przed zniszczeniem drzewek lub krzewów – ogrodzenie 2-metrową stawką metalową	950,00	(mb)
Zabezpieczenie przed zniszczeniem drzewek lub krzewów repelentami	0,00	(ha)
Zabezpieczenie przed zniszczeniem drzewek lub krzewów 3 palikami	0,00	(ha)

Wnioś do Mapa WYŚLIJ WNIOSEK

## Weryfikujemy ewentualne zgłoszone rozbieżności.

Agencja Restrukturyzacji i Modernizacji Rolnictwa

Kreator wniosku zalesieniowego o przyznanie wsparcia inwestycji leśnych lub zadrzewieniowych na rok 2023


WNIOSEK ZALESIENIOWY MAPA PODSUMOWANIE 0 / 2700

Rozbieżności

Lista rozbieżności z obsługiwane wniosku Liczba rozbieżności: 1 ^

02-0001\_ROZB\_1 Grunt: ZGR1  
Aktualny charakter użytkowania - grunt omy. 44 / 2700

Mapa.pdf



Wnioś do Mapa WYŚLIJ WNIOSEK

W sekcji „Podsumowanie powierzchni” znajduje się suma powierzchni i suma składowych dla poszczególnych upraw, w tym powierzchnie deklarowane do poszczególnych rodzajów wsparcia.

**Podsumowanie powierzchni**

Wsparcie na zalesianie gruntów rolnych

Nazwa składowej	Łączna powierzchnia / długość / ilość deklarowana
Zalesianie w warunkach korzystnych [ha]	2,31
Zalesianie na gruntach o nachyleniu terenu powyżej 12° [ha]	0,00
Zabezpieczanie przed zniszczeniem drzewek lub krzewów – ogrodzenie 2-metrową siatką metalową [mb]	950,00
Zabezpieczenie przed zniszczeniem drzewek lub krzewów repelentami [ha]	0,00
Zabezpieczenie przed zniszczeniem drzewek lub krzewów 3 palikami [ha]	0,00
Zabezpieczenie przed zniszczeniem drzewek lub krzewów wełną owczą [ha]	0,00
Zabezpieczenie przed zniszczeniem drzewek lub krzewów osłonkami [ha]	0,00

Wsparcie na zwiększenie bioróżnorodności lasów prywatnych

Nazwa składowej	Łączna powierzchnia / długość / ilość deklarowana
Przebudowa składu gatunkowego drzewostanu przez wprowadzenie drugiego piętra w drzewostanie na gruntach w warunkach korzystnych [ha]	0,00
na gruntach o nachyleniu terenu powyżej 12° [ha]	0,00
Przebudowa składu gatunkowego drzewostanu przez dolesianie luk lub odnowienie drzewostanu na gruntach w warunkach korzystnych [ha]	0,00
na gruntach o nachyleniu terenu powyżej 12° [ha]	0,00

W sekcji „Załączniki” należy sprawdzić czy wszystkie obowiązkowe i opcjonalne załączniki zostały wprowadzone.

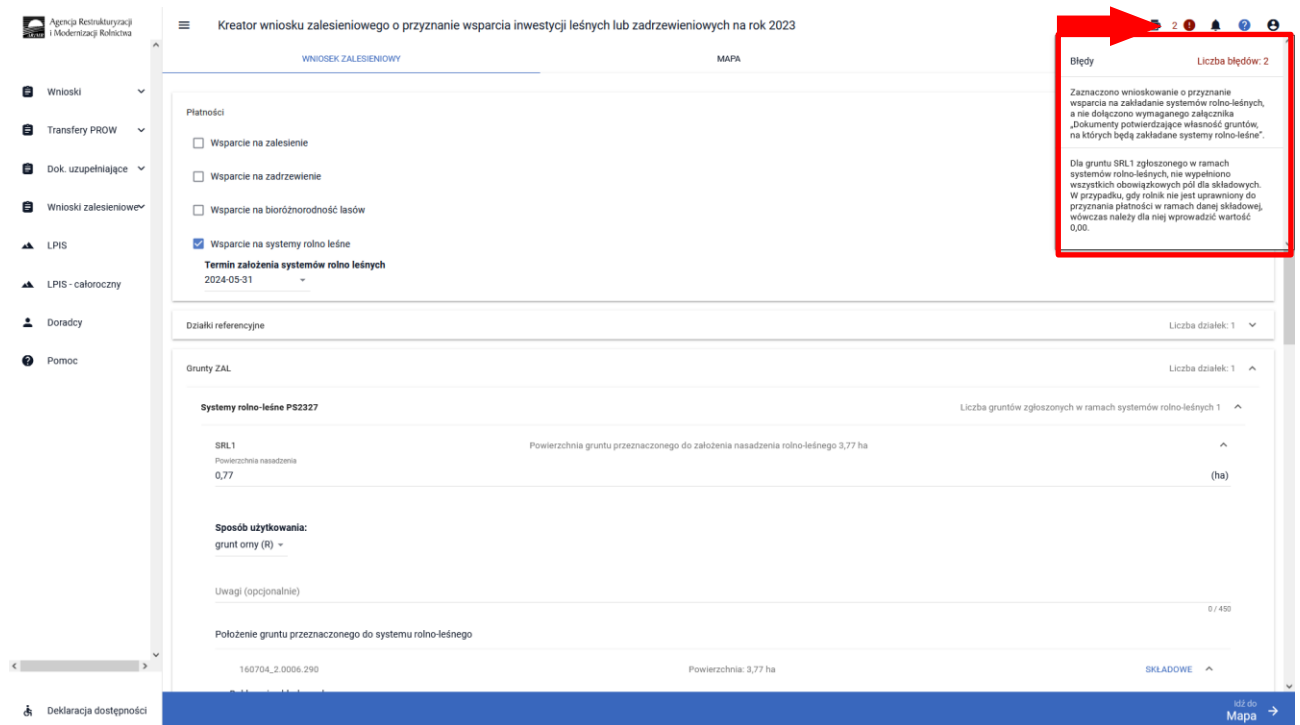
**Załączniki** Liczba załączników: 4

- Mapa.pdf
- Z1017 - Załącznik do rozbieżności
- Plan\_zalesienia.pdf
- Z1101 - Plan zalesienia lub jego kopia wraz z załącznikami, potwierdzona za zgodność z oryginałem przez nadleśniczego, który sporządził ten plan  Czy załącznik zawiera wymagane elementy/podpisy
- Plan\_inwestycji.pdf
- Z1110 - Plan inwestycji lub jego kopia wraz z załącznikami, potwierdzona za zgodność z oryginałem przez nadleśniczego, który sporządził ten plan  Czy załącznik zawiera wymagane elementy/podpisy
- Akt\_notarialny.pdf
- Z1102 - Dokument potwierdzający własność gruntów przeznaczonych do wykonania zalesienia  Czy załącznik zawiera wymagane elementy/podpisy

Potwierdzam poprawność danych

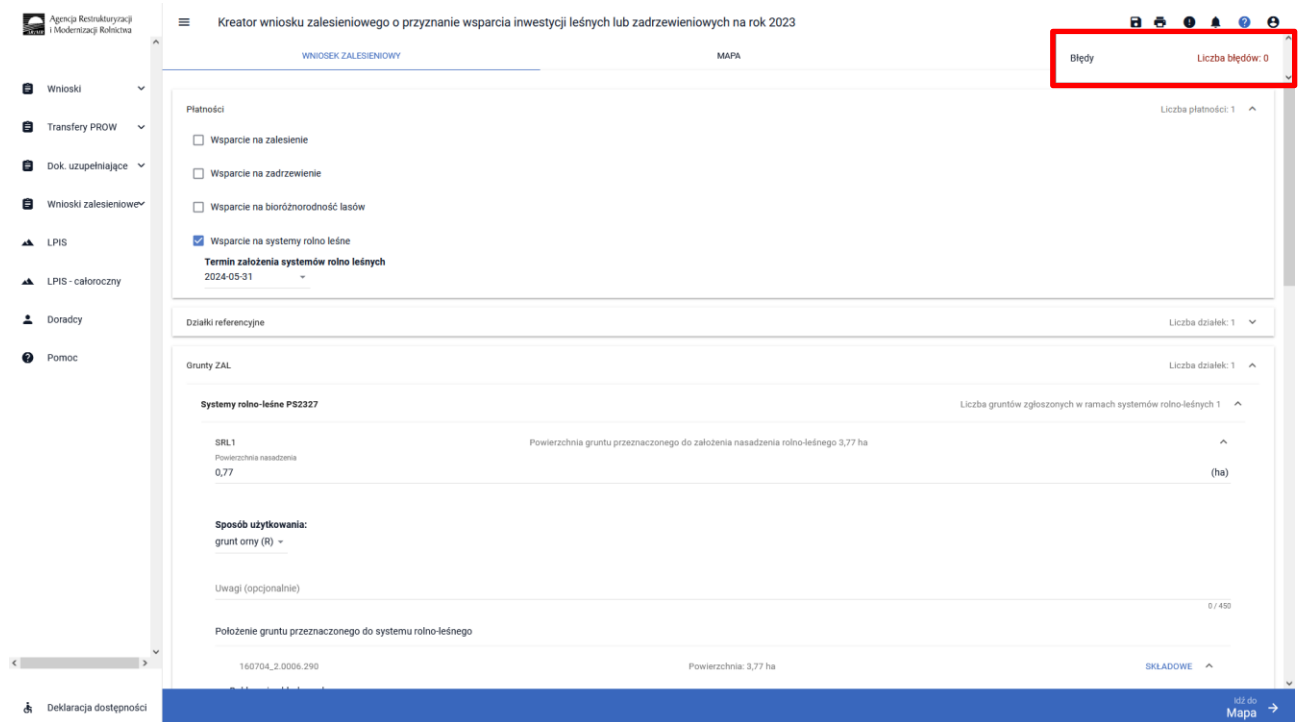
## 9. Masz błędy – popraw, jeśli są zasadne.

W celu zapewnienia poprawności wprowadzania danych, pod ikonką wykrzyknika wyświetlana jest lista błędów powstałych podczas wypełniania wniosku. Należy zweryfikować, a następnie poprawić istniejące błędy.



The screenshot shows the 'Kreator wniosku' interface. A red box highlights the 'Błędy' (Errors) section in the top right corner, which displays 'Liczba błędów: 2'. The error message reads: 'Zaznaczono wnioskowanie o przyznanie wsparcia na zakładanie systemów rolno-leśnych, a nie dołączono wymaganego załącznika „dokumenty potwierdzające własność gruntów, na których będą zakładane systemy rolno-leśne”. Dla gruntu SRL1 zgłoszonego w ramach systemów rolno-leśnych, nie wypełniono wszystkich obowiązkowych pól dla składowych. W przypadku, gdy rolnik nie jest uprawniony do przyznania płatności w ramach danej składowej, wówczas należy dla niej wprowadzić wartość 0,00.'

Po weryfikacji i poprawieniu wszystkich błędów lista błędów jest pusta.



The screenshot shows the same 'Kreator wniosku' interface, but the 'Błędy' section now displays 'Liczba błędów: 0', indicating that all errors have been resolved.

## 10. Lista błędów kontroli kompletności.

W poniższej tabeli przedstawione są wszystkie rodzaje możliwych błędów wraz ze sposobem ich obsługi.

### Zakres Wniosek

Kod błędu	Komunikat błędu	Sposób postępowania z błędem.
ZAL1.13	We wniosku nie zaznaczono żadnego wnioskowania o płatności. Na zakładce "Wniosek" należy w sekcji Płatności wybrać wnioskowane płatności.	Na zakładce WNIOSEK, w sekcji Płatności należy zaznaczyć checkbox przy co najmniej jednym z wnioskowań: <ul style="list-style-type: none"> <li>- wsparcia na zwiększenie bioróżnorodności lasów</li> <li>- wsparcia na zalesienie,</li> <li>- wsparcia na zadrzewienie</li> <li>- <b>wsparcia na systemy rolno-leśne</b></li> </ul>
ZAL1.14	We wniosku wskazano na wnioskowanie o przyznanie wsparcia na zalesienie, a nie podano terminu wykonania zalesienia określonego w planie zalesienia.	W zakładce Płatności należy wprowadzić termin wykonania zalesienia, który powinien być zgodny z planem zalesienia. Termin należy wprowadzić w formacie rrrr.mm.dd.
ZAL1.15	We wniosku wskazano na wnioskowanie o przyznanie wsparcia na zadrzewianie, a nie podano terminu wykonania zadrzewienia.	W zakładce Płatności należy wprowadzić termin wykonania zadrzewienia, który nie powinien być późniejszy niż 1 czerwca 2024 r. Termin należy wprowadzić w formacie rrrr.mm.dd.
ZAL1.16	We wniosku wskazano na wnioskowanie o przyznanie wsparcia na zwiększenie bioróżnorodności lasów prywatnych, a nie określono terminu realizacji inwestycji.	W zakładce Płatności należy wprowadzić termin wykonania inwestycji, który powinien być zgodny z planem inwestycji. Termin należy wprowadzić w formacie rrrr.mm.dd.
ZAL1.17	We wniosku wskazano na wnioskowanie o przyznanie wsparcia na zalesienie, a na mapie nie wyrysowano żadnego gruntu do zalesienia.	Błąd pojawia się w przypadku, gdy na mapie nie wyrysowano żadnego gruntu do zalesienia.
ZAL1.18	We wniosku wskazano na wnioskowanie o przyznanie wsparcia na zadrzewianie, a na mapie nie wyrysowano żadnego gruntu do zadrzewienia.	Błąd pojawia się w przypadku, gdy na mapie nie wyrysowano żadnego zadrzewienia.
ZAL1.19	Zaznaczono wnioskowanie o przyznanie wsparcia na zwiększenie bioróżnorodności lasów prywatnych, a na mapie nie wyrysowano żadnego elementu zwiększającego bioróżnorodność lasów.	Błąd pojawia się w przypadku, gdy na mapie nie wyrysowano żadnej z poniższych inwestycji: D – wprowadzenie drugiego piętra, L – dolesienie luk lub odnowienie drzewostanu, P – wprowadzenie podszytu, C – wykonanie zabiegów pielęgnacyjnych E- założenie ekotonu R – założenie remizy.
ZAL1.20	Zaznaczono wnioskowanie o przyznanie wsparcia na zakładanie systemów rolno-leśnych, a nie określono terminu wykonania nasadzenia	W zakładce Płatności należy wprowadzić termin wykonania systemu rolno-leśnego, nie powinien być późniejszy niż 1 czerwca 2024 r. Termin należy wprowadzić w formacie rrrr.mm.dd.
ZAL1.21	Zaznaczono wnioskowanie o przyznanie wsparcia na zakładanie systemów rolno-leśnych, a na mapie nie wyrysowano żadnego nasadzenia rolno-leśnego	Błąd pojawia się w przypadku, gdy na mapie nie wyrysowano żadnego zakładanie systemu rolno-leśnego.
ZAL1.22	We wniosku wskazano na wnioskowanie o przyznanie wsparcia na zalesienie, a aktualnie nie jest prowadzony nabór wniosków w ramach tego wsparcia	Na stronie WNIOSEK w sekcji Płatności zaznaczono wsparcie na zalesienie poza okresem przyjmowania wniosków.

ZAL1.23	We wniosku wskazano na wnioskowanie o przyznanie wsparcia na zadrzewianie, a aktualnie nie jest prowadzony nabór wniosków w ramach tego wsparcia	Na stronie WNIOSEK w sekcji Płatności zaznaczono wsparcie na zadrzewianie poza okresem przyjmowania wniosków.
ZAL1.24	Zaznaczono wnioskowanie o przyznanie wsparcia na zwiększenie bioróżnorodności lasów prywatnych, a aktualnie nie jest prowadzony nabór w zakresie tej płatności	Na stronie WNIOSEK w sekcji Płatności zaznaczono wsparcie na zwiększenie bioróżnorodności lasów prywatnych poza okresem przyjmowania wniosków.
ZAL1.25	We wniosku wskazano na wnioskowanie o przyznanie wsparcia na zakładanie systemów rolno-leśnych, a aktualnie nie jest prowadzony nabór wniosków w ramach tego wsparcia	Na stronie WNIOSEK w sekcji Płatności zaznaczono wsparcie na zakładanie systemów rolno-leśnych poza okresem przyjmowania wniosków.
ZAL1.12	We wniosku istnieją zgłoszone rozbieżności, dla których nie uzupełniono opisu przyczyny zgłoszenia rozbieżności.	Błąd pojawia się w przypadku, gdy nie została uzupełniona przyczyna zgłoszenia rozbieżności. W celu wyeliminowania błędów należy w zakładce WNIOSEK uzupełnić pole dotyczące przyczyny zgłoszenia rozbieżności. Pomocne w rozpatrzeniu na korzyść wnioskodawcy będzie również dołączenie załączników, które dokumentują aktualny charakter użytkowania działki.

#### Zakres Działki referencyjne

Kod błędu	Komunikat błędu	Reguła wywołania błędu
ZAL2.7	W ramach wniosku, na mapie nie dodano żadnej działki referencyjnej wchodzącej w skład gospodarstwa rolnego.	Błąd pojawia się w przypadku, gdy podczas wizualizacji, na mapie nie została dodana żadna działka referencyjna (ewidencyjna). Należy dodać działkę, na której będzie wykonywana inwestycja leśna lub zadrzewieniowa.
ZAL2.2	Dla działki referencyjnej <id_dzialki_referencyjnej> nie udało się pobrać danych opisowych działki (województwo, powiat, gmina, obręb). Może to wynikać z wprowadzenia i dodania do gospodarstwa błędnego identyfikatora działki.	Błąd pojawia się w przypadku, gdy system stwierdził błąd w identyfikatorze działki referencyjnej (ewidencyjnej). Nieprawidłowo została wprowadzona jedna z poniższych wartości: - numer lub nazwa obrębu, - kod lub nazwa gminy, - kod lub nazwa powiatu, - kod lub nazwa województwa.
ZAL2.8	Na działce referencyjnej <id_dzialki_referencyjnej> nie wyrysowano żadnej deklarowanej geometrii obiektu (gruntu do zalesienia, gruntu do zadrzewienia, elementu zwiększającego bioróżnorodność, nasadzenia w ramach systemów rolno-leśnych). Aby zgłosić dany grunt do płatności należy na mapie wybrać typ tworzonego obiektu, a następnie narysować jego geometrię. W przypadku, gdy działka nie wchodzi w skład gospodarstwa należy ją usunąć z listy w zakładce MAPA.	Błąd pojawia się w przypadku, gdy na zadeklarowanej działce referencyjnej (ewidencyjnej) na mapie nie została wyrysowana (deklarowana do płatności) działka zawierająca: - grunt przeznaczony do zalesienia, w przypadku wnioskowania o wsparcie na zalesianie, - grunt przeznaczony do zadrzewienia, w przypadku wnioskowania o wsparcie na zadrzewienie, - grunt zawierający elementu inwestycji, w przypadku wnioskowania o wsparcie na zwiększenie bioróżnorodności lasów prywatnych - grunt przeznaczony do systemu rolno-leśnego, w przypadku wnioskowania o wsparcie na systemy rolno-leśne.
ZAL2.9	Na działce referencyjnej <id_dzialki_referencyjnej> wyrysowano / zgłoszono elementy zwiększające bioróżnorodność, których łączna powierzchnia przekracza maksymalny kwalifikowalny obszar uprawniony do płatności - PEG_ZAL1. Jeżeli dla działki zgłoszono rozbieżność, a deklaracja jest zgodna ze stanem faktycznym wniosek może być wysłany z błędem.	Błąd pojawia się w przypadku, gdy wyrysowana na mapie powierzchnia deklarowana do płatności, jest większa niż powierzchnia uprawniona do płatności na danej działce referencyjnej (ewidencyjnej).
ZAL2.10	Na działce referencyjnej <id_dzialki_referencyjnej> wyrysowano / zgłoszono grunty do zalesienia, których łączna powierzchnia przekracza maksymalny kwalifikowalny obszar	Błąd pojawia się w przypadku, gdy wyrysowana na mapie powierzchnia deklarowana do płatności, jest większa niż powierzchnia uprawniona do płatności na danej działce referencyjnej (ewidencyjnej).

	uprawniony do płatności - PEG_WZL1420_I. Jeżeli dla działki zgłoszono rozbieżność, a deklaracja jest zgodna ze stanem faktycznym wniosek może być wysłany z błędem.	
ZAL2.11	Na działce referencyjnej <id_dzialki_referencyjnej> wyrysowano / zgłoszono grunty do zadrzewienia, których łączna powierzchnia przekracza maksymalny kwalifikowalny obszar uprawniony do płatności - PEG_ORNY. Jeżeli dla działki zgłoszono rozbieżność, a deklaracja jest zgodna ze stanem faktycznym wniosek może być wysłany z błędem.	Błąd pojawia się w przypadku, gdy wyrysowana na mapie powierzchnia deklarowana do płatności, jest większa niż powierzchnia uprawniona do płatności na danej działce referencyjnej (ewidencyjnej).
ZAL2.12	Na działce referencyjnej <id_dzialki_referencyjnej> wyrysowano / zgłoszono grunty w ramach systemów rolno-leśnych, których łączna powierzchnia przekracza maksymalny kwalifikowalny obszar uprawniony do płatności - PEG_ROL_LES. Jeżeli dla działki zgłoszono rozbieżność, a deklaracja jest zgodna ze stanem faktycznym wniosek może być wysłany z błędem.	Błąd pojawia się w przypadku, gdy wyrysowana na mapie powierzchnia deklarowana do płatności, jest większa niż powierzchnia uprawniona do płatności na danej działce referencyjnej (ewidencyjnej).

#### Zakres Grunty / Działki rolne

Kod błędu	Komunikat błędu	Reguła wywołania błędu
ZAL3.44	Łączna powierzchnia elementów zwiększających bioróżnorodność zgłoszonych w ramach wniosku jest mniejsza od 0,10 ha, a w związku z tym nastąpi odmowa <i>Wsparcia na zwiększenie bioróżnorodności lasów prywatnych</i> ze względu na brak spełnienia warunku minimalnej powierzchni.	Błąd pojawia się w przypadku, gdy łączna powierzchnia inwestycji zadeklarowanych w ramach <i>Wsparcia na zwiększenie bioróżnorodności lasów prywatnych</i> , jest mniejsza niż powierzchnia minimalna uprawniona do otrzymania wsparcia – 0,1 ha.  Uwaga – błąd nie uwzględnia powierzchni Ekotonu - w przypadku deklaracji Ekotonu, gdy łączna powierzchnia wszystkich inwestycji (D + L + P + R + E) będzie wyższa niż 0,10 ha. W przypadku deklaracji Ekotonu wniosek można wysłać z błędem.
ZAL3.45	Łączna powierzchnia gruntów zgłoszonych w ramach wsparcia do zalesienia, jest mniejsza od 0,10 ha.	Błąd pojawia się w przypadku, gdy łączna powierzchnia gruntów zgłoszonych w ramach wsparcia do zalesienia, jest mniejsza niż powierzchnia minimalna uprawniona do otrzymania wsparcia – 0,1 ha.
ZAL3.46	Łączna powierzchnia gruntów zgłoszonych w ramach wsparcia do zadrzewienia, jest mniejsza od 0,10ha.	Błąd pojawia się w przypadku, gdy łączna powierzchnia gruntów zgłoszonych w ramach wsparcia do zadrzewienia, jest mniejsza niż powierzchnia minimalna uprawniona do otrzymania wsparcia – 0,1 ha.
ZAL3.84	Łączna powierzchnia gruntów zgłoszonych w ramach wsparcia na systemy rolno-leśne dla zakładania systemów rolno-leśnych, jest mniejsza od 0,10ha.	Błąd pojawia się w przypadku, gdy łączna powierzchnia gruntów zgłoszonych w ramach wsparcia na systemy rolno-leśne, jest mniejsza niż powierzchnia minimalna uprawniona do otrzymania wsparcia – 0,1 ha.

ZAL3.47	Dla gruntu do zalesienia <oznaczenie_działki_Rol> nie określono sposobu użytkowania gruntu.	Błąd pojawia się w przypadku, na stronie WNIOSEK w sekcji Grunty ZAL nie został określony sposobu użytkowania gruntu (przeważająca kategoria - sad (S), lub grunt orny (R) lub sukcesja naturalna (SN))
ZAL3.48	Dla gruntu <oznaczenie_działki_Rol> zgłoszonej w ramach <i>Wsparcia na zwiększenie bioróżnorodności lasów prywatnych</i> , nie zdefiniowano żadnego położenia na działce referencyjnej. Może to wynikać z braku uzupełnienia danych gruntu, dla której zgłoszono rozbieżność.	Błąd pojawia się w przypadku, gdy deklarowana do przyznania pomocy działka zawierająca oznaczenie inwestycji w ramach Wsparcia na zwiększenie bioróżnorodności lasów prywatnych (D, L, P, C, R, E), nie została przypisana do żadnej działki referencyjnej (ewidencyjnej).
ZAL3.49	Dla gruntu <oznaczenie_działki_Rol> zgłoszonej w ramach wsparcia na zalesienie, nie zdefiniowano żadnego położenia na działce referencyjnej. Może to wynikać z braku uzupełnienia danych gruntu, dla którego zgłoszono rozbieżność.	Błąd pojawia się w przypadku, gdy deklarowana do przyznania pomocy działka zawierająca oznaczenie w ramach wsparcia na zalesienie, nie została przypisana do żadnej działki referencyjnej (ewidencyjnej).
ZAL3.50	Dla gruntu <oznaczenie_działki_Rol> zgłoszonej w ramach wsparcia na zadrzewienie, nie zdefiniowano żadnego położenia gruntu działki rolnej. Może to wynikać z braku uzupełnienia danych gruntu, dla którego zgłoszono rozbieżność.	Błąd pojawia się w przypadku, gdy deklarowana do przyznania pomocy działka zawierająca oznaczenie w ramach wsparcia na zadrzewienie, nie została przypisana do żadnej działki referencyjnej (ewidencyjnej).
ZAL3.85	Dla gruntu <oznaczenie_działki_Rol> zgłoszonej w ramach zakładania systemów rolno-leśnych, nie zdefiniowano żadnego położenia gruntu. Może to wynikać z braku uzupełnienia danych gruntu, dla którego zgłoszono rozbieżność.	Błąd pojawia się w przypadku, gdy deklarowana do przyznania pomocy działka zawierająca oznaczenie w ramach zakładania systemów rolno-leśnych, nie została przypisana do żadnej działki referencyjnej (ewidencyjnej).
ZAL3.51	Dla gruntu <oznaczenie_działki_Rol> zgłoszonej w ramach <i>Wsparcia na zwiększenie bioróżnorodności lasów prywatnych</i> istnieją położenia działki referencyjnej, dla których nie podano powierzchni. Może to wynikać z braku uzupełnienia danych gruntu, dla którego zgłoszono rozbieżność.	Błąd pojawia się w przypadku, gdy deklarowana do przyznania pomocy działka zawierająca oznaczenie inwestycji zwiększającej odporność ekosystemów leśnych i ich wartość dla środowiska (D, L, P, C, R, E), nie zawiera wprowadzonej powierzchni.



ZAL3.52	Dla gruntu do zalesienia <oznaczenie_działki_Rol> -, nie podano powierzchni położenia gruntu. Może to wynikać z braku uzupełnienia danych gruntu, dla którego zgłoszono rozbieżność.	Błąd pojawia się w przypadku, gdy deklarowana do przyznania pomocy działka, nie zawiera wprowadzonej powierzchni.
ZAL3.53	Dla gruntu do zadrzewienia <oznaczenie_działki_Rol> nie podano powierzchni położenia gruntu. Może to wynikać z braku uzupełnienia danych gruntu, dla którego zgłoszono rozbieżność.	Błąd pojawia się w przypadku, gdy deklarowana do przyznania pomocy działka, nie zawiera wprowadzonej powierzchni.
ZAL3.103	Dla systemu rolno-leśnego <oznaczenie_działki_Rol> nie podano powierzchni położenia gruntu. Może to wynikać z braku uzupełnienia danych gruntu, dla którego zgłoszono rozbieżność.	Błąd pojawia się w przypadku, gdy deklarowana do przyznania pomocy działka, nie zawiera wprowadzonej powierzchni.
ZAL3.54	Dla gruntu <oznaczenie_działki_rolnej> zgłoszonej w ramach Wsparcia na zwiększenie bioróżnorodności lasów prywatnych, suma powierzchni położenia gruntu w granicach działki referencyjnej jest niezgodna z powierzchnią całkowitą gruntu (wynikającą z geometrii). Może to wynikać z braku uzupełnienia danych gruntu w przypadku zgłoszenia rozbieżności.	Błąd pojawia się w przypadku, gdy łączna powierzchnia deklarowanych do przyznania pomocy działek zawierająca oznaczenie inwestycji zwiększającej odporność ekosystemów leśnych i ich wartość dla środowiska (D, L, P, C, R, E), przekracza łączną powierzchnię całkowitą działki referencyjnej (ewidencyjnej), na której są deklarowane inwestycje.
ZAL3.55	Dla gruntu <oznaczenie_działki_rolnej> zgłoszonego w ramach wsparcia na zalesienie, suma powierzchni położenia gruntu w granicach działki referencyjnej jest niezgodna z powierzchnią całkowitą gruntu (wynikającą z geometrii). Może to wynikać z braku uzupełnienia danych gruntu w przypadku zgłoszenia rozbieżności.	Błąd pojawia się w przypadku, gdy łączna powierzchnia deklarowanych do przyznania pomocy działek, przekracza łączną powierzchnię całkowitą działki referencyjnej (ewidencyjnej), na której są deklarowane grunty do zalesienia.
ZAL3.56	Dla gruntu <oznaczenie_działki_rolnej> zgłoszonego w ramach wsparcia na zadrzewienie, suma powierzchni położenia gruntu w granicach działki referencyjnej jest niezgodna z powierzchnią całkowitą gruntu (wynikającą z geometrii). Może to wynikać z braku uzupełnienia danych gruntu w przypadku zgłoszenia rozbieżności.	Błąd pojawia się w przypadku, gdy łączna powierzchnia deklarowanych do przyznania pomocy działek, przekracza łączną powierzchnię całkowitą działki referencyjnej (ewidencyjnej), na której są deklarowane grunty do zadrzewienia.

ZAL3.86	Dla gruntu <oznaczenie_dzialki_rolnej> zgłoszonego w ramach systemów rolno-leśnych, suma powierzchni położeń gruntu w granicach działki referencyjnej jest niezgodna z powierzchnią całkowitą gruntu (wynikającą z geometrii). Może to wynikać z braku uzupełnienia danych gruntu w przypadku zgłoszenia rozbieżności.	Błąd pojawia się w przypadku, gdy łączna powierzchnia deklarowanych do przyznania pomocy działek, przekracza łączną powierzchnię całkowitą działki referencyjnej (ewidencyjnej), na której są deklarowane grunty do systemów rolno-leśnych.
ZAL3.14	Dla gruntu <oznaczenie_dzialki_rolnej> zgłoszonego w ramach Wsparcia na zwiększenie bioróżnorodności lasów prywatnych nie wypełniono wszystkich obowiązkowych pól dla składowych. W przypadku, gdy rolnik nie jest uprawniony do przyznania płatności w ramach danej składowej, wówczas należy dla niej wprowadzić wartość 0,00.	Błąd pojawia się w przypadku, gdy działka zgłoszona w ramach wsparcia na wsparcia na zwiększenie bioróżnorodności lasów prywatnych, nie zawiera wypełnionych wszystkich pól dla składowych (wymagana jest wartość liczbową lub 0,00).
ZAL3.58	Dla gruntu <oznaczenie_dzialki_rolnej> zgłoszonego w ramach wsparcia na zalesienie, nie wypełniono wszystkich obowiązkowych pól dla składowych. W przypadku, gdy rolnik nie jest uprawniony do przyznania płatności w ramach danej składowej, wówczas należy dla niej wprowadzić wartość 0,00.	Błąd pojawia się w przypadku, gdy działka zgłoszona w ramach wsparcia na zalesienie, nie zawiera wypełnionych wszystkich pól dla składowych (wymagana jest wartość liczbową lub 0,00).
ZAL3.59	Dla gruntu <oznaczenie_dzialki_rolnej> zgłoszonego w ramach wsparcia na zadrzewienie, nie wypełniono wszystkich obowiązkowych pól dla składowych. W przypadku, gdy rolnik nie jest uprawniony do przyznania płatności w ramach danej składowej, wówczas należy dla niej wprowadzić wartość 0,00.	Błąd pojawia się w przypadku, gdy działka zgłoszona w ramach wsparcia na zadrzewienie, nie zawiera wypełnionych wszystkich pól dla składowych (wymagana jest wartość liczbową lub 0,00).

ZAL3.87	Dla gruntu <oznaczenie_dzialki_rolnej> zgłoszonego w ramach systemów rolno-leśnych, nie wypełniono wszystkich obowiązkowych pól dla składowych. W przypadku, gdy rolnik nie jest uprawniony do przyznania płatności w ramach danej składowej, wówczas należy dla niej wprowadzić wartość 0,00.	Błąd pojawia się w przypadku, gdy działka zgłoszona w ramach systemów rolno-leśnych, nie zawiera wypełnionych wszystkich pól dla składowych (wymagana jest wartość liczbowa lub 0,00).
ZAL3.60	Dla gruntu <oznaczenie_dzialki_rolnej> zgłoszonego w ramach wsparcia na zwiększenie bioróżnorodności lasów prywatnych, istnieją położenia gruntu, wskazujące na identyfikator działki referencyjnej, która nie została zadeklarowana w gospodarstwie rolnym.	Błąd pojawia się w przypadku, gdy deklarowana do przyznania pomocy działka zawierająca oznaczenie inwestycji zwiększającej odporność ekosystemów leśnych i ich wartość dla środowiska (D, L, P, C, R), została przypisana do niewłaściwego identyfikatora działki referencyjnej (ewidencyjnej) – identyfikatora, który nie został wprowadzony we wniosku.
ZAL3.61	Dla gruntu <oznaczenie_dzialki_rolnej> zgłoszonego w ramach wsparcia na zalesienie, istnieją położenia gruntu, wskazujące na identyfikator działki referencyjnej, która nie została zadeklarowana w gospodarstwie rolnym.	Błąd pojawia się w przypadku, gdy deklarowana do przyznania pomocy działka, została przypisana do niewłaściwego identyfikatora działki referencyjnej (ewidencyjnej) – identyfikatora, który nie został wprowadzony we wniosku.
ZAL3.62	Dla gruntu <oznaczenie_dzialki_rolnej> zgłoszonego w ramach wsparcia na zadrzewienie, istnieją położenia gruntu, wskazujące na identyfikator działki referencyjnej, która nie została zadeklarowana w gospodarstwie rolnym.	Błąd pojawia się w przypadku, gdy deklarowana do przyznania pomocy działka, została przypisana do niewłaściwego identyfikatora działki referencyjnej (ewidencyjnej) – identyfikatora, który nie został wprowadzony we wniosku.
ZAL3.88	Dla gruntu <oznaczenie_dzialki_rolnej> zgłoszonego w ramach systemów rolno-leśnych, istnieją położenia gruntu, wskazujące na identyfikator działki referencyjnej, która nie została zadeklarowana w gospodarstwie rolnym.	Błąd pojawia się w przypadku, gdy deklarowana do przyznania pomocy działka, została przypisana do niewłaściwego identyfikatora działki referencyjnej (ewidencyjnej) – identyfikatora, który nie został wprowadzony we wniosku.
ZAL3.63	Dla gruntu <oznaczenie_dzialki_rolnej> zadeklarowana suma powierzchni składowych <i>Przebudowa składu gatunkowego drzewostanu przez wprowadzenie drugiego piętra w warunkach korzystnych oraz na gruntach o nachyleniu terenu powyżej 12° dla położenia działki referencyjnej &lt;id_dzialki_referencyjnej&gt; jest różna od powierzchni tego położenia.</i>	Błąd pojawia się w przypadku, gdy suma powierzchni dla składowych inwestycji dotyczącej wprowadzenia drugiego piętra (D): w warunkach korzystnych oraz o nachyleniu powyżej 12° jest różna od łącznej powierzchni zadeklarowanej dla inwestycji dotyczącej wprowadzenia drugiego piętra (D).
ZAL3.64	Dla gruntu <oznaczenie_dzialki_rolnej> zadeklarowano składowe <i>Przebudowa składu gatunkowego drzewostanu przez wprowadzenie drugiego piętra w warunkach korzystnych oraz na gruntach o nachyleniu terenu powyżej 12° o powierzchni większej od 0,00 ha.</i> W przypadku, gdy element inwestycji uprawiany jest w części na gruntach o nachyleniu terenu powyżej 12°, wówczas całą powierzchnię należy zadeklarować w ramach składowej o nachyleniu terenu powyżej 12°.	Błąd pojawia się w przypadku, błędnego zadeklarowania składowych powierzchni inwestycji dotyczącej wprowadzenia drugiego piętra (D) równocześnie: w warunkach korzystnych oraz na gruntach o nachyleniu terenu powyżej 12° (każda ze składowych powierzchni ma wartość większą niż 0,00 ha). W przypadku, gdy element inwestycji deklarowany jest w części na gruntach o nachyleniu terenu powyżej 12°, wówczas całą powierzchnię należy zadeklarować w ramach składowej o nachyleniu powyżej 12° (składowa dotycząca nachylenia powyżej 12° powinna być większa od 0,00 ha, a składowa dotycząca powierzchni w warunkach korzystnych powinna wynieść 0,00 ha).

ZAL3.65	Dla gruntu <oznaczenie_dzialki_rolnej> zadeklarowana suma powierzchni składowych <i>Przebudowa składu gatunkowego drzewostanu przez dolesianie luk na gruntach w warunkach korzystnych oraz na gruntach o nachyleniu terenu powyżej 12°</i> dla położenia działki referencyjnej <id_dzialki_referencyjnej> jest różna od powierzchni tego położenia.	Błąd pojawia się w przypadku, gdy suma powierzchni dla składowych inwestycji dotyczącej dolesienia luk (L): w warunkach korzystnych oraz o nachyleniu powyżej 12° jest różna od łącznej powierzchni zadeklarowanej dla inwestycji dotyczącej dolesienia luk (L).
ZAL3.66	Dla gruntu <oznaczenie_dzialki_rolnej> zadeklarowano składowe <i>Przebudowa składu gatunkowego drzewostanu przez dolesianie luk na gruntach w warunkach korzystnych oraz na gruntach o nachyleniu terenu powyżej 12°</i> o powierzchni większej od 0,00 ha. W przypadku, gdy element inwestycji uprawiany jest w części na gruntach o nachyleniu terenu powyżej 12° obszarze ze specyficznymi utrudnieniami, wówczas całą powierzchnię należy zadeklarować w ramach składowej o nachyleniu powyżej 12°.	Błąd pojawia się w przypadku, błędnego zadeklarowania składowych powierzchni inwestycji dotyczącej dolesienia luk (L) równocześnie: w warunkach korzystnych oraz na gruntach o nachyleniu terenu powyżej 12° (każda ze składowych powierzchni ma wartość większą niż 0,00 ha). W przypadku, gdy element inwestycji deklarowany jest w części na gruntach o nachyleniu terenu powyżej 12°, wówczas całą powierzchnię należy zadeklarować w ramach składowej o nachyleniu powyżej 12° (składowa dotycząca nachylenia powyżej 12° powinna być większa od 0,00 ha, a składowa dotycząca powierzchni w warunkach korzystnych powinna wynieść 0,00 ha).
ZAL3.67	Dla gruntu <oznaczenie_dzialki_rolnej> zadeklarowana suma powierzchni składowych <i>Zróżnicowanie struktury drzewostanu przez wprowadzenie podszytu na gruntach w warunkach korzystnych oraz na gruntach o nachyleniu terenu powyżej 12°</i> dla położenia działki referencyjnej <id_dzialki_referencyjnej> jest różna od powierzchni tego położenia.	Błąd pojawia się w przypadku, gdy suma powierzchni dla składowych inwestycji dotyczącej wprowadzenia podszytu (P): w warunkach korzystnych oraz o nachyleniu powyżej 12° jest różna od łącznej powierzchni zadeklarowanej dla inwestycji dotyczącej wprowadzenia podszytu (P).
ZAL3.68	Dla gruntu <oznaczenie_dzialki_rolnej> zadeklarowano składowe <i>Zróżnicowanie struktury drzewostanu przez wprowadzenie podszytu na gruntach w warunkach korzystnych oraz na gruntach o nachyleniu terenu powyżej 12°</i> o powierzchni większej od 0,00 ha. W przypadku, gdy element inwestycji uprawiany jest w części na gruntach o nachyleniu terenu powyżej 12° obszarze ze specyficznymi utrudnieniami, wówczas całą powierzchnię należy zadeklarować w ramach składowej o nachyleniu powyżej 12°.	Błąd pojawia się w przypadku, błędnego zadeklarowania składowych powierzchni inwestycji dotyczącej wprowadzenia podszytu (P) równocześnie: w warunkach korzystnych oraz na gruntach o nachyleniu terenu powyżej 12° (każda ze składowych powierzchni ma wartość większą niż 0,00 ha). W przypadku, gdy element inwestycji deklarowany jest w części na gruntach o nachyleniu terenu powyżej 12°, wówczas całą powierzchnię należy zadeklarować w ramach składowej o nachyleniu powyżej 12° (składowa dotycząca nachylenia powyżej 12° powinna być większa od 0,00 ha, a składowa dotycząca powierzchni w warunkach korzystnych powinna wynieść 0,00 ha).
ZAL3.69	Dla gruntu <oznaczenie_dzialki_rolnej> zadeklarowana suma powierzchni składowych <i>Cięcia pielęgnacyjne na gruntach w warunkach korzystnych oraz na gruntach o nachyleniu terenu powyżej 12°</i> dla położenia działki referencyjnej <id_dzialki_referencyjnej> jest różna od powierzchni tego położenia.	Błąd pojawia się w przypadku, gdy suma powierzchni dla składowych inwestycji dotyczącej cięć pielęgnacyjnych (C): w warunkach korzystnych oraz o nachyleniu powyżej 12° jest różna od łącznej powierzchni zadeklarowanej dla inwestycji dotyczącej cięć pielęgnacyjnych (C).
ZAL3.75	Dla gruntu zgłoszonej w ramach wsparcia na zalesienie <oznaczenie_dzialki_rolnej> zadeklarowana suma powierzchni składowych w zakresie zalesiania w warunkach korzystnych oraz na gruntach o nachyleniu powyżej 12 stopni dla położenia działki referencyjnej <id_dzialki_referencyjnej> jest różna od powierzchni tego położenia.	Błąd pojawia się w przypadku, gdy suma powierzchni dla składowych w ramach wsparcia na zalesienie: w warunkach korzystnych oraz o nachyleniu powyżej 12° jest różna od łącznej powierzchni zadeklarowanej w ramach wsparcia na zalesienie.

ZAL3.76	Dla gruntu zgłoszonej w ramach wsparcia na zadrzewienie <oznaczenie_działki_rolnej> zadeklarowana suma powierzchni składowych w ramach zadrzewiania w warunkach korzystnych i na gruntach o nachyleniu terenu powyżej 12° dla położenia działki referencyjnej <id_działki_referencyjnej> jest różna od powierzchni tego położenia.	Błąd pojawia się w przypadku, gdy suma powierzchni dla składowych w ramach wsparcia na zadrzewienie: w warunkach korzystnych oraz o nachyleniu powyżej 12° jest różna od łącznej powierzchni zadeklarowanej w ramach wsparcia na zadrzewienie.
ZAL3.70	Dla gruntu <oznaczenie_działki_rolnej> zadeklarowano składowe Cięcia pielęgnacyjne <i>na gruntach w warunkach korzystnych oraz na gruntach o nachyleniu terenu powyżej 12° o powierzchni większej od 0,00 ha</i> . W przypadku, gdy element inwestycji uprawiany jest w części na gruntach o nachyleniu terenu powyżej 12°obszarze ze specyficznymi utrudnieniami, wówczas całą powierzchnię należy zadeklarować w ramach składowej o nachyleniu powyżej 12°.	Błąd pojawia się w przypadku, błędnego zadeklarowania składowych powierzchni inwestycji dotyczącej Cięć pielęgnacyjnych (C) równocześnie: w warunkach korzystnych oraz na gruntach o nachyleniu terenu powyżej 12° (każda ze składowych powierzchni ma wartość większą niż 0,00 ha). W przypadku, gdy element inwestycji deklarowany jest w części na gruntach o nachyleniu terenu powyżej 12°, wówczas całą powierzchnię należy zadeklarować w ramach składowej o nachyleniu powyżej 12° (składowa dotycząca nachylenia powyżej 12° powinna być większa od 0,00 ha, a składowa dotycząca powierzchni w warunkach korzystnych powinna wynieść 0,00 ha).
ZAL3.80	Dla gruntu działki rolnej <oznaczenie_działki_rolnej> zadeklarowano składowe Przebudowa składu gatunkowego drzewostanu przez wprowadzenie drugiego piętra w warunkach korzystnych oraz na gruntach o nachyleniu terenu powyżej 12°. Inwestycja nie jest położona na gruntach o nachyleniu terenu powyżej 12°, dlatego całą powierzchnię należy zadeklarować w ramach składowej „w warunkach korzystnych”.	Błąd pojawia się w przypadku, błędnego zadeklarowania składowych powierzchni inwestycji dotyczącej Przebudowy składu gatunkowego drzewostanu przez wprowadzenie drugiego piętra (D) równocześnie: w warunkach korzystnych oraz na gruntach o nachyleniu terenu powyżej 12° (każda ze składowych powierzchni ma wartość większą niż 0,00 ha). W przypadku, gdy element inwestycji deklarowany położony jest tylko na gruntach w warunkach korzystnych, wówczas całą powierzchnię należy zadeklarować na gruntach w warunkach korzystnych.
ZAL3.81	Dla gruntu <oznaczenie_działki_rolnej> zadeklarowano składowe Przebudowa składu gatunkowego drzewostanu przez dolesianie luk w warunkach korzystnych oraz na gruntach o nachyleniu terenu powyżej 12°. Inwestycja nie jest położona na gruntach o nachyleniu terenu powyżej 12°, dlatego całą powierzchnię należy zadeklarować w ramach składowej „w warunkach korzystnych”.	Błąd pojawia się w przypadku, błędnego zadeklarowania składowych powierzchni inwestycji dotyczącej Przebudowy składu gatunkowego drzewostanu przez dolesianie luk (L) równocześnie: w warunkach korzystnych oraz na gruntach o nachyleniu terenu powyżej 12° (każda ze składowych powierzchni ma wartość większą niż 0,00 ha). W przypadku, gdy element inwestycji deklarowany położony jest tylko na gruntach w warunkach korzystnych, wówczas całą powierzchnię należy zadeklarować na gruntach w warunkach korzystnych.
ZAL3.82	Dla gruntu <oznaczenie_działki_rolnej> zadeklarowano składowe Zróżnicowanie struktury drzewostanu przez wprowadzenie podszytu w warunkach korzystnych oraz na gruntach o nachyleniu terenu powyżej 12°. Inwestycja nie jest położona na gruntach o nachyleniu terenu powyżej 12°, dlatego całą powierzchnię należy zadeklarować w ramach składowej „w warunkach korzystnych”.	Błąd pojawia się w przypadku, błędnego zadeklarowania składowych powierzchni inwestycji dotyczącej Zróżnicowania struktury drzewostanu przez wprowadzenie podszytu (P) równocześnie: w warunkach korzystnych oraz na gruntach o nachyleniu terenu powyżej 12° (każda ze składowych powierzchni ma wartość większą niż 0,00 ha). W przypadku, gdy element inwestycji deklarowany położony jest tylko na gruntach w warunkach korzystnych, wówczas całą powierzchnię należy zadeklarować na gruntach w warunkach korzystnych.
ZAL3.83	Dla gruntu <oznaczenie_działki_rolnej> zadeklarowano składowe Cięcia pielęgnacyjne <i>na gruntach w warunkach korzystnych oraz na gruntach o nachyleniu terenu powyżej 12°</i> . Inwestycja nie jest położona na gruntach o nachyleniu terenu powyżej 12°, dlatego całą powierzchnię należy zadeklarować w ramach składowej „w warunkach korzystnych”.	Błąd pojawia się w przypadku, błędnego zadeklarowania składowych powierzchni inwestycji dotyczącej Cięć pielęgnacyjnych (C) równocześnie: w warunkach korzystnych oraz na gruntach o nachyleniu terenu powyżej 12° (każda ze składowych powierzchni ma wartość większą niż 0,00 ha). W przypadku, gdy element inwestycji deklarowany położony jest tylko na

		gruntach w warunkach korzystnych, wówczas całą powierzchnię należy zadeklarować na gruntach w warunkach korzystnych.
ZAL3.71	Dla gruntu <oznaczenie_dzialki_rolnej> suma zadeklarowanych składowych <i>Założenie remizy</i> jest różna od 1,00.	Błąd pojawia się w przypadku, zadeklarowania na położeniu gruntu przeznaczonego pod inwestycję w polu „Ilość remiz” (zgodnie z oznaczeniem wskazanym w błędzie) więcej niż jednej remizy lub wprowadzona została wartości ułamkowa. W przypadku, gdy w planie inwestycji nadleśniczy zaplanował np. dwie remizy, każda z nich powinna zostać zadeklarowana na oddzielnej działce rolnej. W przypadku deklaracji jednej remizy na dwóch działkach referencyjnych należy zadeklarować wartość ułamkową zgodną z położeniem z dwóch działkach referencyjnych tak aby suma ułamka dała wartość 1,00.
ZAL3.72	Dla gruntu <oznaczenie_dzialki_rolnej> - zwiększenie bioróżnorodności lasów zadeklarowana suma wartości składowych Zabezpieczenie drzewek repelentami, Zabezpieczenie drzewek 3 palikami, Zabezpieczenie drzewek wełną owczą, Zabezpieczenie drzewek osłonkam dla położenia działki referencyjnej <id_dzialki_referencyjnej> jest większa niż powierzchnia deklarowana położenia.	Błąd pojawia się w przypadku, gdy powierzchnia, na której zadeklarowano Zabezpieczenie drzewek repelentami, Zabezpieczenie drzewek 3 palikami, Zabezpieczenie drzewek wełną owczą, Zabezpieczenie drzewek osłonkam jest większa niż powierzchnia zadeklarowana do płatności.
ZAL3.78	Dla gruntu zgłoszonego w ramach wsparcia na tworzenie zadrzewień śródpolnych <oznaczenie_dzialki_rolnej> zadeklarowana suma powierzchni zabezpieczenia drzewek repelentami, zabezpieczenia drzewek 3 palikami, zabezpieczenia wełną owczą oraz składowej Zabezpieczenie osłonkami dla położenia działki referencyjnej <id_dzialki_referencyjnej> jest większa od powierzchni tego położenia.	Błąd pojawia się w przypadku, gdy powierzchnia, na której zadeklarowano Zabezpieczenie drzewek repelentami, Zabezpieczenie drzewek 3 palikami, Zabezpieczenie drzewek wełną owczą, Zabezpieczenie drzewek osłonkam jest większa niż powierzchnia zadeklarowana do płatności.
ZAL3.73	Dla gruntu - elementu zwiększającego bioróżnorodność <idElementZwiekszajacyBioroznorodnosc> wskazano większą od 0,00 ha powierzchnię na gruntach o nachyleniu terenu powyżej 12°, a wg danych referencyjnych na działce <id_dzialki_referencyjnej> nie istnieje obszar o nachyleniu terenu powyżej 12°.	Błąd pojawia się w przypadku, gdy dla danego elementu zwiększającego bioróżnorodność zadeklarowano powierzchnię większą od 0,00 ha na gruntach o nachyleniu terenu powyżej 12°, a według danych referencyjnych (z ewidencji gruntów i budynków) na danej działce nie istnieje obszar o nachyleniu terenu powyżej 12°. Powierzchnia planowanego elementu zwiększającego bioróżnorodność powinna zostać zadeklarowana na gruntach w warunkach korzystnych.
ZAL3.74	Dla gruntu działki rolnej - elementu zwiększającego bioróżnorodność <idElementZwiekszajacyBioroznorodnosc> wskazano na wartość 0,00 ha powierzchni na gruntach o nachyleniu terenu powyżej 12°, a wg danych referencyjnych na działce <id_dzialki_referencyjnej> istnieje obszar o nachyleniu powyżej 12°.	Błąd pojawia się w przypadku, gdy dla danego elementu zwiększającego bioróżnorodność zadeklarowano powierzchnię równą 0,00 ha na gruntach o nachyleniu terenu powyżej 12°, a według danych referencyjnych (z ewidencji gruntów i budynków) na danej działce istnieje obszar o nachyleniu terenu powyżej 12°. Powierzchnia planowanego elementu zwiększającego bioróżnorodność powinna zostać zadeklarowana na gruntach o nachyleniu terenu powyżej 12°.

ZAL3.75	Dla gruntu zgłoszonej w ramach wsparcia na zalesienie <oznaczenie_dzialki_rolnej> zadeklarowana suma powierzchni składowych w zakresie zalesiania w warunkach korzystnych oraz na gruntach o nachyleniu powyżej 12 stopni dla położenia działki referencyjnej <id_dzialki_referencyjnej> jest różna od powierzchni tego położenia.	Błąd pojawia się w przypadku, gdy dla danego elementu zwiększającego bioróżnorodność zadeklarowano powierzchnię równą 0,00 ha na gruntach o nachyleniu terenu powyżej 12°, a według danych referencyjnych (z ewidencji gruntów i budynków) na danej działce istnieje obszar o nachyleniu terenu powyżej 12°. Powierzchnia planowanego elementu zwiększającego bioróżnorodność powinna zostać zadeklarowana na gruntach o nachyleniu terenu powyżej 12°.
ZAL3.92	Dla gruntu- wsparcie na systemy rolno-leśne <oznaczenie_dzialki_rolnej> wskazano większą od 0,00 ha powierzchnię na gruntach o nachyleniu terenu powyżej 12°, a wg danych referencyjnych na działce <id_dzialki_referencyjnej> nie istnieje obszar o nachyleniu terenu powyżej 12°.	Błąd pojawia się w przypadku, gdy dla danego systemu rolno-leśnego zadeklarowano powierzchnię większą od 0,00 ha na gruntach o nachyleniu terenu powyżej 12°, a według danych referencyjnych (z ewidencji gruntów i budynków) na danej działce nie istnieje obszar o nachyleniu terenu powyżej 12°. Powierzchnia planowanego systemu rolno-leśnego powinna zostać zadeklarowana na gruntach w warunkach korzystnych.
ZAL3.93	Dla gruntu- wsparcie na systemy rolno-leśne <oznaczenie_dzialki_rolnej> wskazano na wartość 0,00 ha powierzchni na gruntach o nachyleniu terenu powyżej 12°, a wg danych referencyjnych na działce <id_dzialki_referencyjnej> istnieje obszar o nachyleniu powyżej 12°.	Błąd pojawia się w przypadku, gdy dla danego systemu rolno-leśnego zadeklarowano powierzchnię równą 0,00 ha na gruntach o nachyleniu terenu powyżej 12°, a według danych referencyjnych (z ewidencji gruntów i budynków) na danej działce istnieje obszar o nachyleniu terenu powyżej 12°. Powierzchnia planowanego systemu rolno-leśnego powinna zostać zadeklarowana na gruntach o nachyleniu terenu powyżej 12°
ZAL3.94	Dla gruntu zgłoszonego w ramach wsparcia na zalesienie <oznaczenie_dzialki_rolnej> wskazano na wartość 0,00 ha powierzchni na gruntach o nachyleniu terenu powyżej 12°, a wg danych referencyjnych na działce <id_dzialki_referencyjnej> istnieje obszar o nachyleniu powyżej 12°. W przypadku, gdy zalesienie jest położone przynajmniej w części na gruntach o nachyleniu terenu powyżej 12°, wówczas całą powierzchnię należy zadeklarować w ramach składowej „na gruntach o nachyleniu terenu powyżej 12°	Błąd pojawia się w przypadku, gdy dla danego wsparcia na zalesienie zadeklarowano powierzchnię równą 0,00 ha na gruntach o nachyleniu terenu powyżej 12°, a według danych referencyjnych (z ewidencji gruntów i budynków) na danej działce istnieje obszar o nachyleniu terenu powyżej 12°. Powierzchnia planowanego wsparcia na zalesienie powinna zostać zadeklarowana na gruntach o nachyleniu terenu powyżej 12°
ZAL3.95	Dla gruntu zgłoszonego w ramach wsparcia na zalesienie <oznaczenie_dzialki_rolnej> wskazano większą od 0,00 ha powierzchnię na gruntach o nachyleniu terenu powyżej 12°, a wg danych referencyjnych na działce <id_dzialki_referencyjnej> nie istnieje obszar o nachyleniu terenu powyżej 12°.	Błąd pojawia się w przypadku, gdy dla danego wsparcia na zalesienie zadeklarowano powierzchnię większą od 0,00 ha na gruntach o nachyleniu terenu powyżej 12°, a według danych referencyjnych (z ewidencji gruntów i budynków) na danej działce nie istnieje obszar o nachyleniu terenu powyżej 12°. Powierzchnia planowanego wsparcia na zalesienie powinna zostać zadeklarowana na gruntach w warunkach korzystnych.
ZAL3.96	Dla gruntu zgłoszonego w ramach wsparcia na zadrzewianie <oznaczenie_dzialki_rolnej> wskazano na wartość 0,00 ha powierzchni na gruntach o nachyleniu terenu powyżej 12°, a wg danych referencyjnych na działce <id_dzialki_referencyjnej> istnieje obszar o nachyleniu powyżej 12°. W przypadku, gdy zadrzewienie jest położone przynajmniej w części na gruntach o nachyleniu terenu powyżej 12°, wówczas całą powierzchnię należy zadeklarować w ramach składowej „na gruntach o nachyleniu terenu powyżej 12°	Błąd pojawia się w przypadku, gdy dla danego wsparcia na zadrzewianie zadeklarowano powierzchnię równą 0,00 ha na gruntach o nachyleniu terenu powyżej 12°, a według danych referencyjnych (z ewidencji gruntów i budynków) na danej działce istnieje obszar o nachyleniu terenu powyżej 12°. Powierzchnia planowanego wsparcia na zadrzewianie powinna zostać zadeklarowana na gruntach o nachyleniu terenu powyżej 12°

ZAL3.97	Dla gruntu zgłoszonego w ramach wsparcia na zadrzewianie <oznaczenie_dzialki_rolnej> wskazano większą od 0,00 ha powierzchnię na gruntach o nachyleniu terenu powyżej 12°, a wg danych referencyjnych na działce <id_dzialki_referencyjnej> nie istnieje obszar o nachyleniu terenu powyżej 12°.	Błąd pojawia się w przypadku, gdy dla danego wsparcia na zadrzewianie zadeklarowano powierzchnię większą od 0,00 ha na gruntach o nachyleniu terenu powyżej 12°, a według danych referencyjnych (z ewidencji gruntów i budynków) na danej działce nie istnieje obszar o nachyleniu terenu powyżej 12°. Powierzchnia planowanego wsparcia na zadrzewianie powinna zostać zadeklarowana na gruntach w warunkach korzystnych.
ZAL3.77	Wrysowana na mapie powierzchnia gruntu przeznaczonego do zadrzewienia <idGruntuDoZadrzewienia> przekracza maksymalną dopuszczalną powierzchnię 0,50 ha.	Błąd pojawia się w przypadku, gdy wrysowany na MAPIE grunt przeznaczonego do zadrzewienia przekracza 0,50ha.
ZAL3.104	Dla gruntu – wsparcie na systemy rolno-leśne <oznaczenie_dzialki_rolnej> nie wskazano powierzchni nasadzenia.	Błąd pojawia się w przypadku, gdy na stronie WNIOSEK w sekcji „Systemy rolno-leśne PS2327” nie zostanie uzupełniona powierzchnia nasadzeń.
ZAL3.105	Dla gruntu – wsparcie na systemy rolno-leśne <oznaczenie_dzialki_rolnej> wprowadzona powierzchnia nasadzenia przekracza powierzchnię tego gruntu.	Błąd pojawia się w przypadku, gdy na stronie WNIOSEK w sekcji „Systemy rolno-leśne PS2327” uzupełniona powierzchnia nasadzeń przekracza wrysowany grunt na zakładce MAPA.
ZAL3.106	Dla gruntu – wsparcie na systemy rolno-leśne <oznaczenie_dzialki_rolnej> wprowadzona sumaryczna powierzchnia zabezpieczenia przed zniszczeniem drzewek lub krzewów osłonkami, 3 palikami, owczą wełną i repelentami jest mniejsza niż powierzchnia nasadzenia. Zabezpieczenie 100% powierzchni nasadzenia jest obowiązkowe.	Błąd pojawia się w przypadku, gdy powierzchnia, na której zadeklarowano zabezpieczenia przed zniszczeniem drzewek lub krzewów osłonkami, 3 palikami, owczą wełną i repelentami jest mniejsza niż powierzchnia nasadzenia – zabezpieczamy całą powierzchnię rzędów drzew i krzewów (bez powierzchni gruntów które będą użytkowane rolniczo – odstępy od 10 do 30 metrów między nasadzeniami).
ZAL3.107	Dla gruntu zgłoszonego w ramach wsparcia na zadrzewienie <oznaczenie_dzialki_rolnej> wprowadzona sumaryczna powierzchnia zabezpieczenia przed zniszczeniem drzewek lub krzewów osłonkami, 3 palikami, owczą wełną i repelentami jest mniejsza niż powierzchnia tego gruntu. Zabezpieczenie 100% powierzchni gruntu zgłoszonego do zadrzewienia jest obowiązkowe.	Błąd pojawia się w przypadku, gdy powierzchnia, na której zadeklarowano zabezpieczenia przed zniszczeniem drzewek lub krzewów osłonkami, 3 palikami, owczą wełną i repelentami jest mniejsza niż powierzchnia w ramach wsparcia na zadrzewienie – zabezpieczamy całą powierzchnię rzędów drzew i krzewów.
ZAL3.89	Dla gruntu <oznaczenie_dzialki_rolnej> zadeklarowana suma powierzchni składowych Założenie strefy ekotonowej na obrzeżach lasu dla położenia działki referencyjnej <id_dzialki_referencyjnej> jest różna od powierzchni tego położenia.	Błąd pojawia się w przypadku, gdy składowa „Kształtowanie ekotonu na obrzeżach lasu” jest różna od łącznej powierzchni inwestycji ekotonu (E) wrysowanej na stronie MAPA.
ZAL3.90	Dla gruntu <oznaczenie_dzialki_rolnej> - wsparcie na systemy rolno-leśne zadeklarowana suma wartości składowych Zabezpieczenie repelentami, Zabezpieczenie 3 palikami, Zabezpieczenie wełną owczą oraz Zabezpieczenie osłonkami dla położenia działki referencyjnej <id_dzialki_referencyjnej> jest większa niż powierzchnia deklarowana położenia.	Błąd pojawia się w przypadku, gdy powierzchnia, na której zadeklarowano Zabezpieczenie drzewek repelentami, Zabezpieczenie drzewek 3 palikami, Zabezpieczenie drzewek wełną owczą, Zabezpieczenie drzewek osłonkami jest większa niż powierzchnia zadeklarowana do płatności.
ZAL3.102	Dla gruntu zgłoszonego w ramach wsparcia na zalesienie <oznaczenie_dzialki_rolnej> zadeklarowana suma wartości składowych Zabezpieczenie repelentami, Zabezpieczenie 3 palikami, Zabezpieczenie wełną owczą oraz Zabezpieczenie osłonkami dla położenia działki referencyjnej <id_dzialki_referencyjnej> jest większa niż powierzchnia deklarowana położenia.	Błąd pojawia się w przypadku, gdy powierzchnia, na której zadeklarowano Zabezpieczenie drzewek repelentami, Zabezpieczenie drzewek 3 palikami, Zabezpieczenie drzewek wełną owczą, Zabezpieczenie drzewek osłonkami jest większa niż powierzchnia zadeklarowana do płatności.



ZAL3.91	Dla systemu rolno-leśnego <oznaczenie_działki_rolnej> nie określono sposobu użytkowania gruntu.	Błąd pojawia się w przypadku, na stronie WNIOSEK w sekcji Systemy rolno-leśne PS2327 nie został określony sposobu użytkowania gruntu (grunt orny (R) lub trwały użytek zielony (TUZ)). W przypadku obydwu rodzajów gruntów, należy podzielić ją na odrębne działki – jednorodne po względem użytkowania gruntu.
ZAL3.98	Łączna powierzchnia zgłoszona we wniosku w ramach wnioskowania ZGR2327 - Zalesianie gruntów rolnych 23/27 przekracza 40 ha.	Błąd pojawia się w przypadku, gdy łączna powierzchnia gruntów zgłoszonych w ramach wsparcia do zalesienia, jest większa niż powierzchnia maksymalna uprawniona do otrzymania wsparcia w jednym roku - 40 ha. W przypadku tego błędu, realizację interwencji należy rozłożyć na kilka lat wnioskowana (w kolejnym roku otwarty jest limit 40 ha dla jednego wnioskodawcy).
ZAL3.99	Łączna powierzchnia zgłoszona we wniosku w ramach wnioskowania TZS2327 - Tworzenie zadrzewień śródpolnych 23/27 przekracza 40 ha.	Błąd pojawia się w przypadku, gdy łączna powierzchnia gruntów zgłoszonych w ramach wsparcia do zalesienia, jest większa niż powierzchnia maksymalna uprawniona do otrzymania wsparcia w jednym roku - 40 ha. W przypadku tego błędu, realizację interwencji należy rozłożyć na kilka lat wnioskowana (w kolejnym roku otwarty jest limit 40 ha dla jednego wnioskodawcy).
ZAL3.100	Łączna powierzchnia zgłoszona we wniosku w ramach wnioskowania SRL2327 - Zakładanie systemów rolno-leśnych 23/27 przekracza 40 ha.	Błąd pojawia się w przypadku, gdy łączna powierzchnia gruntów zgłoszonych w ramach wsparcia do zakładania systemów rolno-leśnych, jest większa niż powierzchnia maksymalna uprawniona do otrzymania wsparcia w jednym roku - 40 ha. W przypadku tego błędu, realizację interwencji należy rozłożyć na kilka lat wnioskowana (w kolejnym roku otwarty jest limit 40 ha dla jednego wnioskodawcy).
ZAL3.101	Łączna powierzchnia zgłoszona we wniosku w ramach wnioskowania ZBL2327 - Zwiększanie bioróżnorodności lasów prywatnych 23/27 przekracza 40 ha.	Błąd pojawia się w przypadku, gdy łączna powierzchnia gruntów zgłoszonych w ramach zwiększania bioróżnorodności lasów prywatnych, jest większa niż powierzchnia maksymalna uprawniona do otrzymania wsparcia w jednym roku - 40 ha. W przypadku tego błędu, realizację interwencji należy rozłożyć na kilka lat wnioskowana (w kolejnym roku otwarty jest limit 40 ha dla jednego wnioskodawcy).
ZAL3.39	Dla gruntu <oznaczenie_działki_rolnej> zadeklarowano dla położenia działki referencyjnej <id_działki_referencyjnej> remizę, natomiast nie uzupełniono składowej dla obowiązkowego w takim przypadku gradzenia remiz.	Błąd pojawia się w przypadku, gdy na działce referencyjnej (ewidencyjnej) zadeklarowano remizę, ale wprowadzono obowiązkowego w takim przypadku długości gradzenia remizy siatką metalową o wysokości minimum 2 m.

#### Zakres Załączniki

Kod błędu	Komunikat błędu	Reguła wywołania błędu
ZAL4.10	Zaznaczono wnioskowanie o przyznanie wsparcia na zwiększenie bioróżnorodności lasów prywatnych, a nie dołączono wymaganego załącznika – „Kopii planu inwestycji zwiększających bioróżnorodność lasów wraz z załącznikami, potwierdzona za zgodność z	Błąd pojawia się w przypadku, gdy do wniosku o przyznanie wsparcia na zwiększenie bioróżnorodności lasów prywatnych, nie został dołączony obowiązkowy załącznik - Kopia planu inwestycji wraz z załącznikami, potwierdzona za zgodność z oryginałem przez nadleśniczego, który sporządził ten plan.

	oryginałem przez nadleśniczego, który sporządził ten plan”.	
ZAL4.8	Zaznaczono wnioskowanie o przyznanie wsparcia na zalesienie, a nie dołączono wymaganego załącznika – „Kopia planu zalesienia wraz z załącznikami, potwierdzona za zgodność z oryginałem przez nadleśniczego, który sporządził ten plan”.	Błąd pojawia się w przypadku, gdy do wniosku o przyznanie wsparcia na zalesienie, nie został dołączony obowiązkowy załącznik - Kopia planu zalesienia wraz z załącznikami, potwierdzona za zgodność z oryginałem przez nadleśniczego, który sporządził ten plan.
ZAL4.9	Zaznaczono wnioskowanie o wsparcie na wykonanie zadrzewienia, a nie dołączono wymaganego załącznika "Wypis z ewidencji gruntów i budynków dotyczący działek ewidencyjnych, na których są położone grunty przeznaczone do zadrzewień śródpolnych".	Błąd pojawia się w przypadku, gdy do wniosku o przyznanie wsparcia na zadrzewienie, nie został dołączony obowiązkowy załącznik - "Wypis z ewidencji gruntów i budynków dotyczący działek ewidencyjnych, na których są położone grunty przeznaczone do zadrzewień śródpolnych".
ZAL4.11	Zaznaczono wnioskowanie o przyznanie wsparcia na zalesienie, a nie dołączono wymaganego załącznika „Dokument potwierdzający własność gruntów przeznaczonych do wykonania zalesienia”.	Błąd pojawia się w przypadku, gdy do wniosku o przyznanie wsparcia na zalesienie, nie został dołączony obowiązkowy załącznik - Dokument potwierdzający własność gruntów przeznaczonych do wykonania zalesienia.
ZAL4.12	Zaznaczono wnioskowanie o wsparcie na wykonanie zadrzewienia, a nie dołączono wymaganego załącznika - „Dokumenty potwierdzające własność gruntów przeznaczonych do wykonania zadrzewień śródpolnych”.	Błąd pojawia się w przypadku, gdy do wniosku o przyznanie wsparcia na zadrzewienie, nie został dołączony obowiązkowy załącznik - Dokumenty potwierdzające własność gruntów przeznaczonych do wykonania zadrzewień śródpolnych.
ZAL4.7	Zaznaczono wnioskowanie o przyznanie wsparcia na zwiększenie bioróżnorodności lasów prywatnych, a nie dołączono wymaganego załącznika „Dokumenty potwierdzające własność gruntów, na których będzie wykonywana inwestycja zwiększająca bioróżnorodność lasów”.	Błąd pojawia się w przypadku, gdy do wniosku o przyznanie wsparcia na zwiększenie bioróżnorodności lasów prywatnych, nie został dołączony obowiązkowy załącznik - Dokumenty potwierdzające własność gruntów, na których będzie wykonywana inwestycja zwiększająca bioróżnorodność lasów.
ZAL4.14	Zaznaczono wnioskowanie o przyznanie wsparcia na zakładanie systemów rolno-leśnych, a nie dołączono wymaganego załącznika „Dokumenty potwierdzające własność gruntów, na których będą zakładane systemy rolno-leśne”.	Błąd pojawia się w przypadku, gdy do wniosku o przyznanie wsparcia na zakładanie systemów rolno-leśnych, nie został dołączony obowiązkowy załącznik - Dokumenty potwierdzające własność gruntów, na których będą zakładane systemy rolno-leśne.
ZAL4.15	Dołączony załącznik < nazwa typu załącznika> nie zawiera wymaganego podpisu osoby trzeciej lub innych wymaganych elementów.	Błąd pojawia się w przypadku, gdy do wniosku na stronie WNIOSEK w sekcji „Załączniki”, przy załączonym dokumencie nie został odznaczony checkbox – „Czy załącznik zawiera wymagane elementy/podpisy”

#### Zakres Zatwierdzanie wniosku

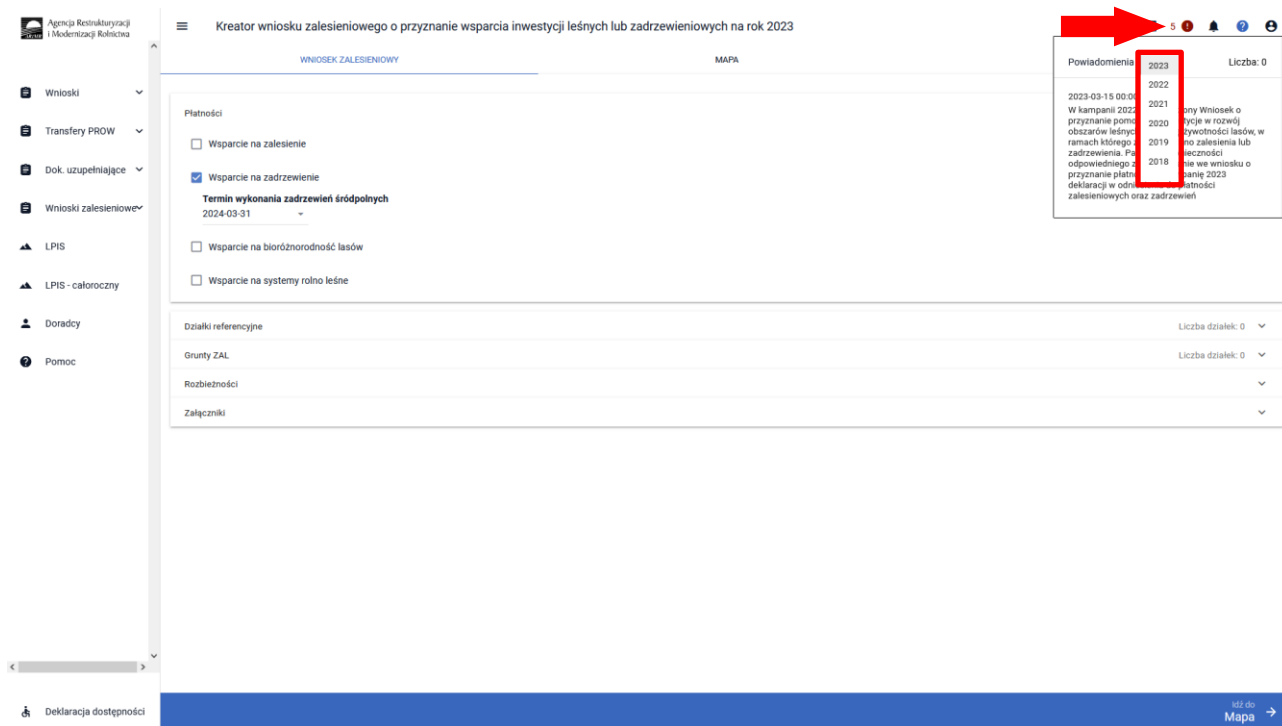
Kod błędu	Komunikat błędu	Reguła wywołania błędu
ZAL5.4	Element zwiększający bioróżnorodność lasów <idElementuZwiekszajacegoBioroznorodnosc> przecina się z innymi geometriami zdefiniowanymi w ramach innych wniosków o przyznanie wsparcia inwestycji leśnych lub zadrzewieniowych (błąd kontroli krzyżowej).	Błąd pojawia się w przypadku, gdy zadeklarowane na danej działce referencyjnej (ewidencyjnej) inwestycje zwiększające bioróżnorodność lasów (D, L, P, C, R, E), przecinają się (krzyżują) z inwestycjami zadeklarowanymi w innych wnioskach o przyznanie wsparcia inwestycji leśnych lub

		zadrzewieniowych (złożonych przez danego wnioskodawcę, lub inne podmioty).
ZAL5.5	Grunt do zalesienia <idGruntuDoZalesienia2327> przecina się z innymi geometriami zdefiniowanymi w ramach innych wniosków o przyznanie wsparcia inwestycji leśnych lub zadrzewieniowych (błąd kontroli krzyżowej).	Błąd pojawia się w przypadku, gdy grunt przeznaczony do zalesienia na danej działce referencyjnej (ewidencyjnej), przecina się (krzyżuje) z gruntem przeznaczonym do zalesienia zadeklarowanym w innych wnioskach o przyznanie wsparcia inwestycji leśnych lub zadrzewieniowych (złożonych przez danego wnioskodawcę, lub inne podmioty).
ZAL5.3	Grunt do zadrzewienia <idGruntuDoZadrzewienia2327> przecina się z innymi geometriami zdefiniowanymi w ramach innych wniosków o przyznanie wsparcia inwestycji leśnych lub zadrzewieniowych (błąd kontroli krzyżowej).	Błąd pojawia się w przypadku, gdy grunt przeznaczony do zadrzewienia na danej działce referencyjnej (ewidencyjnej), przecina się (krzyżuje) z gruntem przeznaczonym do zadrzewienia zadeklarowanym w innych wnioskach o przyznanie wsparcia inwestycji leśnych lub zadrzewieniowych (złożonych przez danego wnioskodawcę, lub inne podmioty).
ZAL5.7	Nasadzenie w ramach zakładania systemów rolno-leśnych <idNasadzenieRolnoLesne> przecina się z innymi geometriami zdefiniowanymi w ramach innych wniosków o przyznanie wsparcia inwestycji leśnych lub zadrzewieniowych (błąd kontroli krzyżowej).	Błąd pojawia się w przypadku, gdy grunt przeznaczony do założenia systemu rolno-leśnego na danej działce referencyjnej (ewidencyjnej), przecina się (krzyżuje) z gruntem przeznaczonym do zadrzewienia zadeklarowanym w innych wnioskach o przyznanie wsparcia inwestycji leśnych lub zadrzewieniowych (złożonych przez danego wnioskodawcę, lub inne podmioty).

## 11. Powiadomienia – ARiMR podpowiada istotne informacje.

Pod ikonką Powiadomienia, ARiMR przygotowała dla podmiotów ubiegających się o przyznanie pomocy ważne informacje.

Dla każdego roku składania wniosków znajdują się powiadomienia specyficzne tylko dla danego roku. Należy zwrócić szczególną uwagę czy powiadomienia dotyczą obecnego roku kampanii składania wniosków.



Kreator wniosku zalesieniowego o przyznanie wsparcia inwestycji leśnych lub zadrzewieniowych na rok 2023

Wniosek ZALESIENIOWY MAPA

Płatności

- Wsparcie na zalesienie
- Wsparcie na zadrzewienie

**Termin wykonania zadrzewień śródpolnych**  
2024-03-31

- Wsparcie na bioróżnorodność lasów
- Wsparcie na systemy rolno leśne

Działki referencyjne Liczba działek: 0

Grunty ZAL Liczba działek: 0

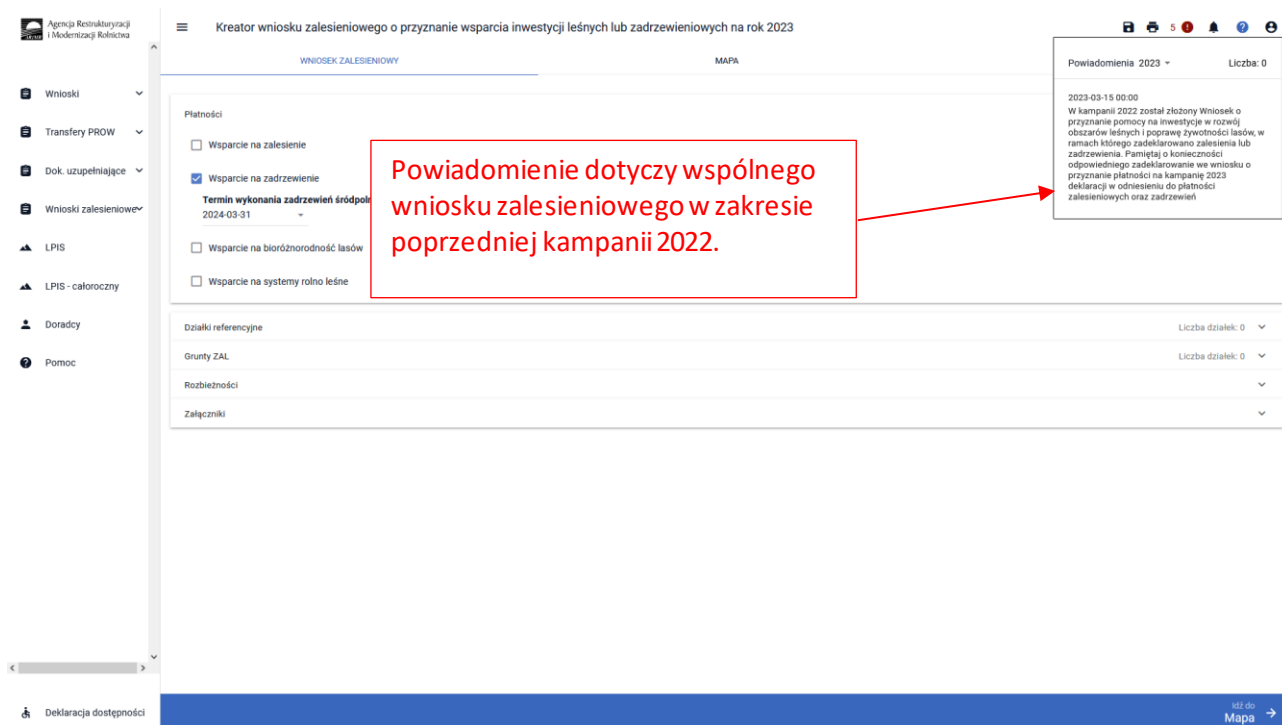
Rozbieżności

Załączniki

Powiadomienia 2023 Liczba: 0

2023-03-15 00:00  
W kampanii 2023 przyznanie pomocy obszarów leśnych i poprawę żywotności lasów, w ramach którego zadrzewienia. Pa odpowiedniego z przyznanie płatności deklaracji w odróżnieniu zalesieniowych oraz zadrzewień

Prezentowana informacja dla podmiotów ubiegających się przyznanie pomocy na kampanie 2023, przypomina, że wnioskodawca w ubiegłej kampanii 2022 również wnioskował o pomoc do zalesień lub zadrzewień i ma w obecnej kampanii 2023 możliwość uzyskania premii rocznych we wniosku płaszczymym.



Kreator wniosku zalesieniowego o przyznanie wsparcia inwestycji leśnych lub zadrzewieniowych na rok 2023

Wniosek ZALESIENIOWY MAPA

Płatności

- Wsparcie na zalesienie
- Wsparcie na zadrzewienie

**Termin wykonania zadrzewień śródpolnych**  
2024-03-31

- Wsparcie na bioróżnorodność lasów
- Wsparcie na systemy rolno leśne

Działki referencyjne Liczba działek: 0

Grunty ZAL Liczba działek: 0

Rozbieżności

Załączniki

Powiadomienia 2023 Liczba: 0

2023-03-15 00:00  
W kampanii 2022 został złożony Wniosek o przyznanie pomocy na inwestycje w rozwój obszarów leśnych i poprawę żywotności lasów, w ramach którego zadeklarowano zalesienia lub zadrzewienia. Pamiętaj o konieczności odpowiedniego zadeklarowanie we wniosku o przyznanie płatności na kampanię 2023 deklaracji w odniesieniu do płatności zalesieniowych oraz zadrzewień

**Powiadomienie dotyczy wspólnego wniosku zalesieniowego w zakresie poprzedniej kampanii 2022.**

Gdy pojawi się powiadomienie dotyczące wspólnego wniosku zalesieniowego w zakresie poprzedniej kampanii 2022, podmiot ubiegający się o płatności posiada następujące możliwości:

- w przypadku, gdy w kampanii 2022 wnioskodawca ubiegał się o przyznanie wsparcia na zalesianie (ZGR) to w kampanii 2023, po złożeniu oświadczenia o wykonaniu zalesienia ma prawo do zadeklarowania we wniosku płaszczywym premii pielęgnacyjnej i premii zalesieniowej (PROW 2014-2020) (ZAL1420);
- w przypadku, gdy w kampanii 2022 wnioskodawca ubiegał się o przyznanie wsparcia na zadrzewienie (ZDR) to w kampanii 2023, po złożeniu oświadczenia o wykonaniu zadrzewienia ma prawo do zadeklarowania we wniosku płaszczywym premii z tytułu zadrzewień (PROW 2014-2020) (ZSK1420K).

Widok wniosku płaszczywego z zaznaczonymi premiami rocznymi:

The screenshot shows the 'Kreator wniosku o płatności 2023' interface. The sidebar on the left has a red arrow pointing to the 'Wnioski' menu item. The main content area is titled 'Kreator wniosku o płatności 2023' and contains a form for 'Płatności zalesieniowe'. Two options are checked and highlighted with red boxes: 'Premia pielęgnacyjna i premia zalesieniowa (PROW 2014-2020) (ZAL1420)' and 'Premia z tytułu zadrzewień (PROW 2014-2020) (ZS1420K)'. Other options include 'Pomoc na zalesianie (PROW 2007-2013) - wniosek o wypłatę (ZAL713/I)', 'Pierwsza premia pielęgnacyjna i zalesieniowa do gruntów z sukcesją naturalną (WPR 2023-2027) (ZGR2327SN)', 'Płatności pozostałe', and 'Przejęcie zobowiązań'.

W zakresie wniosku zalesieniowego o przyznanie wsparcia inwestycji leśnych lub zadrzewieniowych na rok 2023 nie przewidziano żadnych specyficznych powiadomień. Widoczne powiadomienia dotyczą wniosku płaszczywego lub wniosku o wypłatę płatności na zalesianie gruntów rolnych 2004-2006.

## 12. Wysłanie wniosku do ARiMR – zapoznaj się z ważnymi deklaracjami.

Jeśli wszystkie dane są prawidłowe, na ostatnim etapie należy potwierdzić poprawność danych.

Kreator wniosku zalesieniowego o przyznanie wsparcia inwestycji leśnych lub zadrzewieniowych na rok 2023

WNIOSEK ZALESIENIOWY MAPA PODSUMOWANIE

Platności Liczba płatności: 1

Wsparcie na zadrzewienie  
Termin wykonania zadrzewień śródpolnych  
2024-03-31

Działy referencyjne Liczba działek: 1

160704\_2.0004.47/4  
JASZENICA DOLNA, Lęborko, ryki, OPOLSKIE Grunty Deklarowane: TZS1 Powierzchnia całkowita działki referencyjnej: 32,76 ha

WYŚWIETL POWIERZCHNIE REFERENCYJNE DLA WSZYSTKICH DZIAŁEK

Grunty ZAL Liczba działek: 1

Zadrzewienia P52327 Liczba gruntów zgłoszonych do zadrzewienia 1

Rozbieżności

Lista rozbieżności z obsługiwane wniosku  
Brak zgłoszonych rozbieżności.

Lista rozbieżności z poprzednich wniosków Rozwiń panel w celu pobrania rozbieżności z poprzednich wniosków.

Podsumowanie powierzchni

Załączniki  
Brak załączników do wniosku.

Potwierdzam poprawność danych

Wniosek do Mapa WYŚLU WNIOSEK

W kolejnym kroku należy wysłać wniosek.

Kreator wniosku zalesieniowego o przyznanie wsparcia inwestycji leśnych lub zadrzewieniowych na rok 2023

WNIOSEK ZALESIENIOWY MAPA PODSUMOWANIE

Platności Liczba płatności: 1

Wsparcie na zadrzewienie  
Termin wykonania zadrzewień śródpolnych  
2024-03-31

Działy referencyjne Liczba działek: 1

160704\_2.0004.47/4  
JASZENICA DOLNA, Lęborko, ryki, OPOLSKIE Grunty Deklarowane: TZS1 Powierzchnia całkowita działki referencyjnej: 32,76 ha

WYŚWIETL POWIERZCHNIE REFERENCYJNE DLA WSZYSTKICH DZIAŁEK

Grunty ZAL Liczba działek: 1

Zadrzewienia P52327 Liczba gruntów zgłoszonych do zadrzewienia 1

Rozbieżności

Lista rozbieżności z obsługiwane wniosku  
Brak zgłoszonych rozbieżności.

Lista rozbieżności z poprzednich wniosków Rozwiń panel w celu pobrania rozbieżności z poprzednich wniosków.

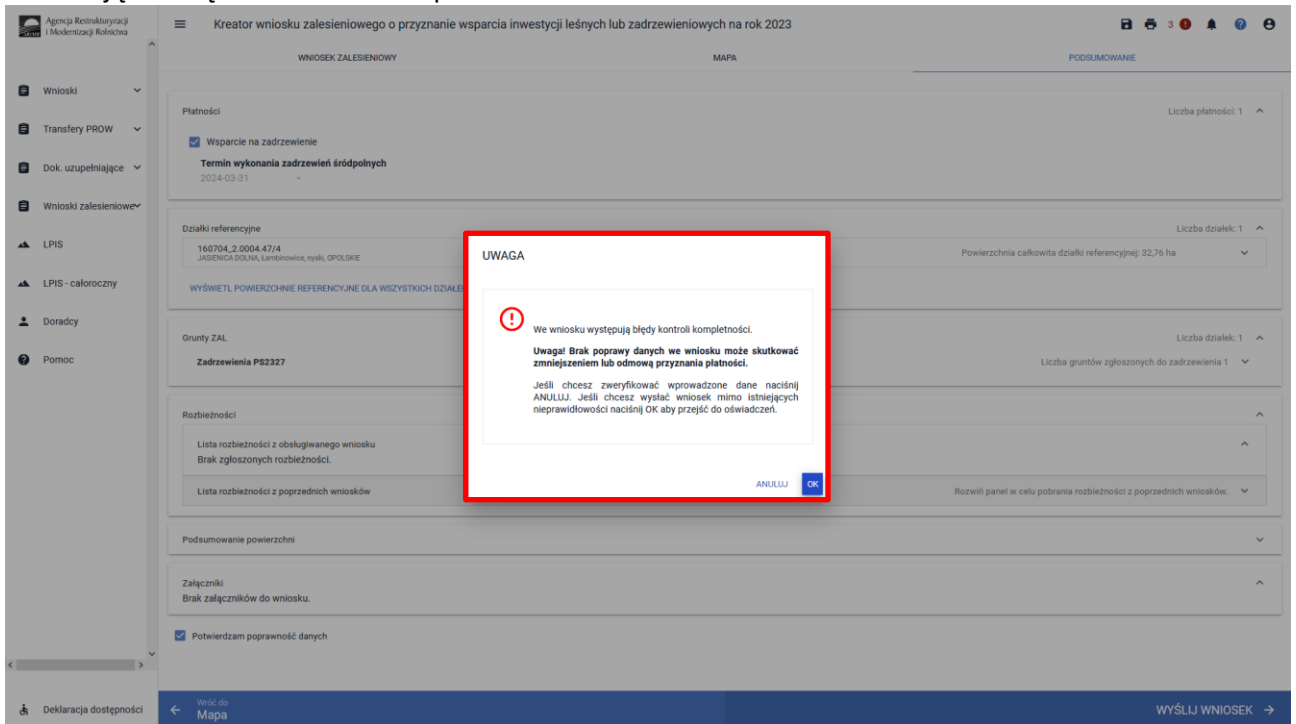
Podsumowanie powierzchni

Załączniki  
Brak załączników do wniosku.

Potwierdzam poprawność danych

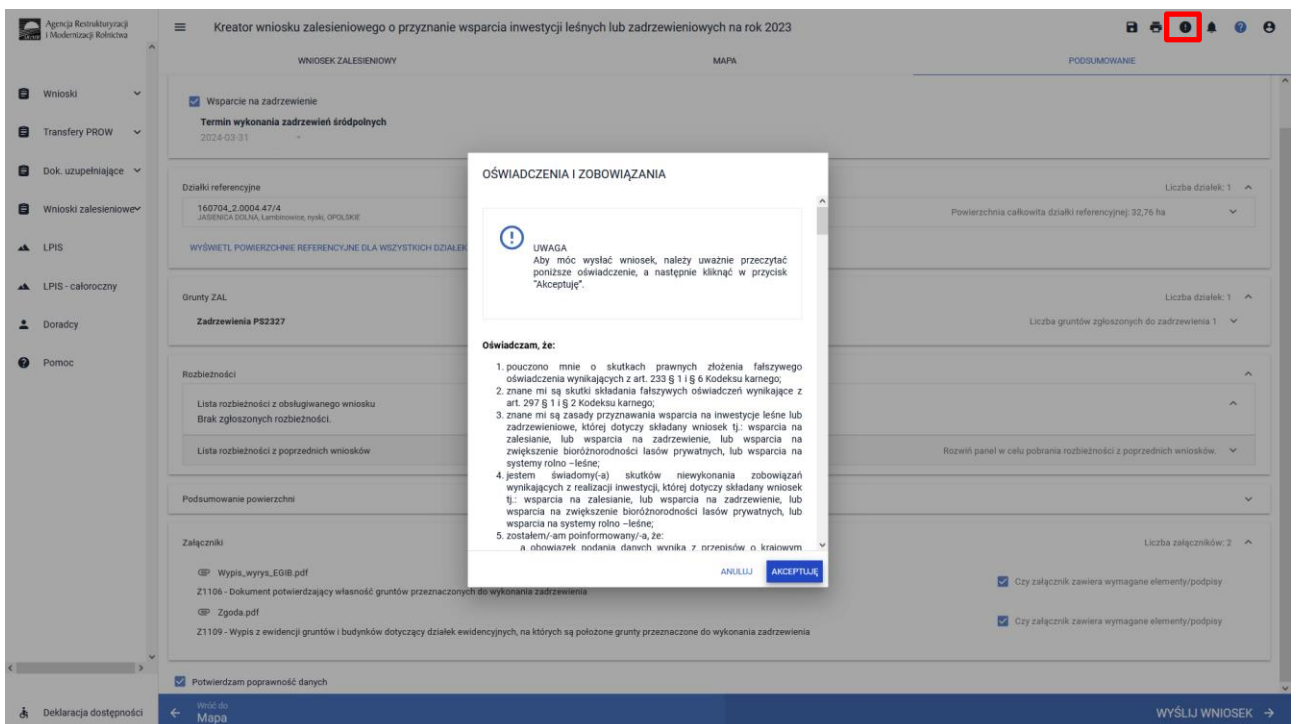
Wniosek do Mapa WYŚLU WNIOSEK

W przypadku braku poprawy błędów, przy próbie wysłania wniosku zostanie wyświetlone okno ostrzegawcze informujące o błędach kontroli kompletności.



Poprawienie błędów kontroli kompletności usuwa ostrzeżenia o błędach kontroli kompletności.

W sytuacji **braku naprawy** zgłoszonych **błędów** aplikacja **nie blokuje** możliwości przestania do ARiMR wniosku zawierającego błędy.



Po użyciu przycisku WYŚLIJ WNIOSEK aplikacja wyświetli formularz prezentujący wszystkie OŚWIADCZENIA I ZOBOWIĄZANIA wnioskodawcy. Po zapoznaniu się z treścią formularza oraz zaznaczeniu właściwych checkboxów należy użyć przycisku „Akceptuję” co spowoduje wysłanie wniosku do ARiMR.

**OŚWIADCZENIA I ZOBOWIĄZANIA**

- wsparcia na zwiększenie bioróżnorodności lasów prywatnych,
- wsparcia na systemy rolno-leśne.

4. Administrator danych będzie przetwarzał następujące kategorie Pani/Pana danych: dane identyfikacyjne oraz dane kontaktowe.

5. Odbiorcami Pani/Pana danych osobowych mogą być:

- a. organy kontrolne,
- b. podmioty uprawnione do przetwarzania danych osobowych na podstawie przepisów powszechnie obowiązującego prawa,
- c. podmioty przetwarzające dane osobowe na zlecenie Administratora danych w związku z wykonywaniem powierzonego im zadania w drodze zawartej umowy, m.in. dostawcy IT, wykonawcy kontroli na miejscu, wykonawcy uczestniczący w procesie aktualizacji baz danych systemu LPIS.

6. Pani/Pana dane osobowe będą przetwarzane przez okres niezbędny do realizacji zadań, o których mowa w pkt 3. Okres przechowywania danych zostanie każdorazowo przedłużony o okres przedawnienia roszczeń, jeżeli przetwarzanie danych będzie niezbędne do dochodzenia roszczeń lub do obrony przed takimi roszczeniami przez Administratora danych. Ponadto, okres przechowywania danych zostanie przedłużony na okres potrzebny do przeprowadzenia archiwizacji.

7. Przysługuje Pani/Panu prawo dostępu do Pani/Pana danych osobowych, prawo żądania ich sprostowania, usunięcia lub ograniczenia ich przetwarzania.

8. W przypadku uznania, że przetwarzanie danych osobowych narusza przepisy Rozporządzenia, przysługuje Pani/Panu prawo wniesienia skargi do Prezesa Urzędu Ochrony Danych Osobowych.

9. Pani/Pana dane Administrator danych uzyskał od Beneficjenta.

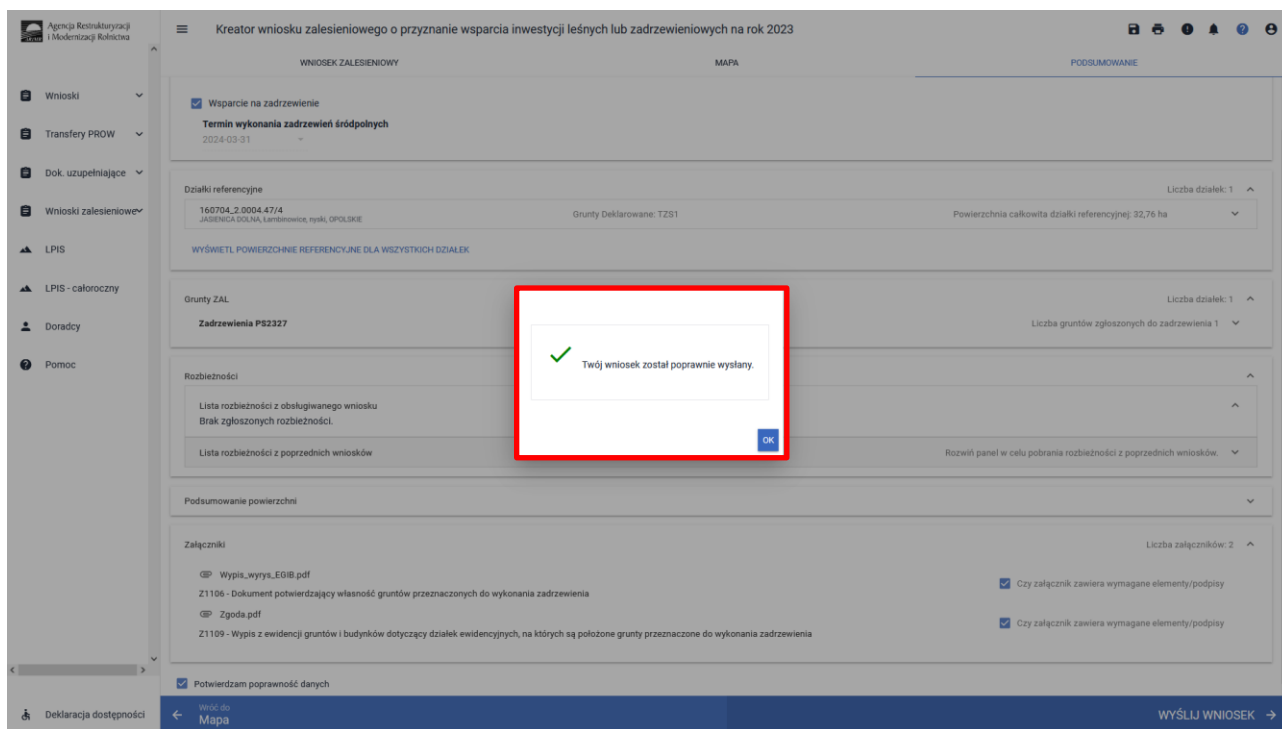
ANULUJ AKCEPTUJ

Rozpoczyna się akcja wysyłania wniosku do ARiMR.

**WYŚLIJ WNIOSEK**



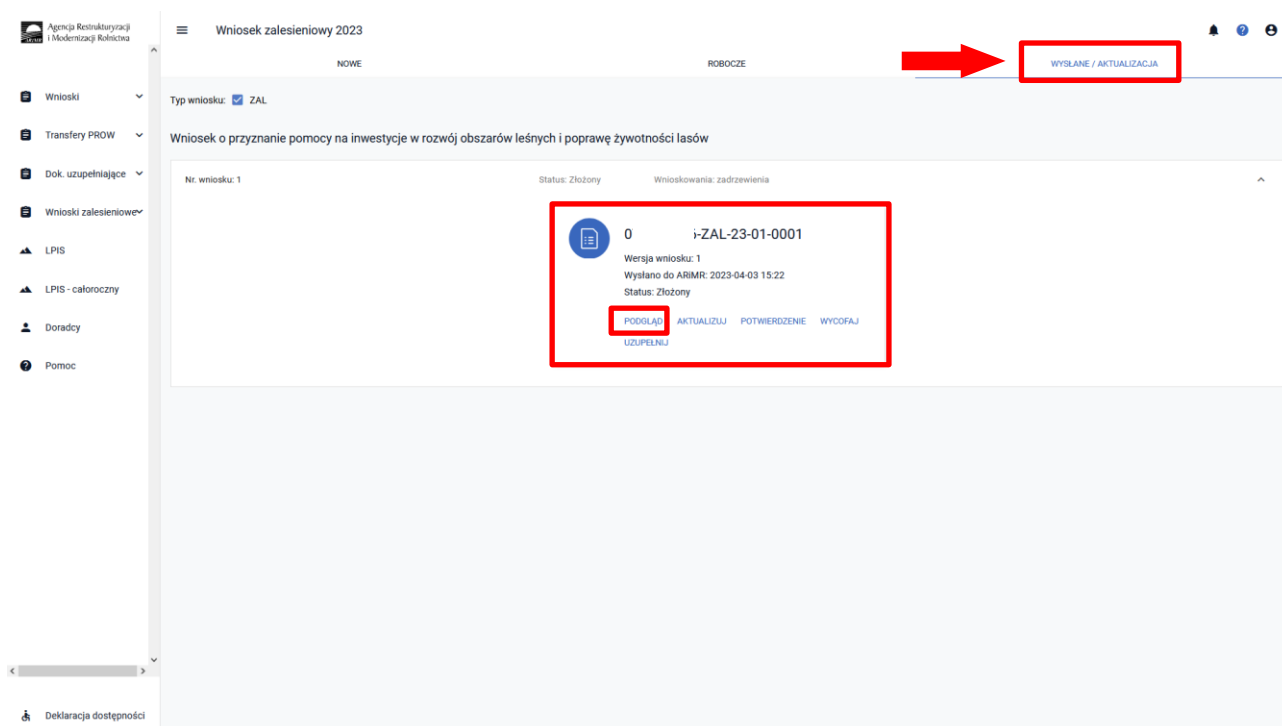
Po wysłaniu wniosku pojawia się komunikat o poprawności wystąpienia wniosku.



W przeglądzie wniosków na zakładce WYŚLANE znajdują się sekcja wysłanych wniosków: Wniosek o przyznanie pomocy na inwestycje w rozwój obszarów leśnych i poprawę żywotności lasów

Dane dotyczące wysłanego wniosku:

- nr wniosku
- data i godzina wysłania
- status wniosku



Na etykiecie wysłanego wniosku jest przycisk PODGLĄD, który umożliwia przegląd wysłanego wniosku. Przycisk PODGLĄD.

Agencja Restrukturyzacji i Modernizacji Rolnictwa

Podgląd wniosku zalesieniowego o przyznanie wsparcia inwestycji leśnych lub zadrzewieniowych na rok 2023

WNIOSEK ZALESIENOWY

Płatności

Wsparcie na zadrzewienie

**Termin wykonania zadrzewień śródpolnych**

2024-03-31

Liczba płatności: 1

Działy referencyjne

166704\_2.0004.4714  
JASENICA DOLNA, Lambrzewice, ryki, OPOLSKIE

Grunty Deklarowane: T2S1

Powierzchnia całkowita działki referencyjnej: 32,76 ha

WYŚWIETL POWIERZCHNIE REFERENCYJNE DLA WSZYSTKICH DZIAŁEK

Grunty ZAL

**Zadrzewienia P92327**

Liczba działek: 1

Liczba gruntów zgłoszonych do zadrzewienia 1

Rozbieżności

Lista rozbieżności z obsługiwanej wniosku

Brak zgłoszonych rozbieżności.

Lista rozbieżności z poprzednich wniosków

Rozwiń panel w celu pobrania rozbieżności z poprzednich wniosków.

Podsumowanie powierzchni

Wsparcie na tworzenie zadrzewień śródpolnych

Nazwa składowej	Łączna powierzchnia / długość / ilość deklarowana
Zadrzewianie w warunkach korzystnych [ha]	0,36
Zadrzewianie na gruntach o nachyleniu terenu powyżej 12° [ha]	0,00
Zabezpieczenie przed zniszczeniem drzewek lub krzewów – ogrodzenie 2-metrową siatką metalową [mb]	0,00

Deklaracja dostępności

W celu uzyskania potwierdzenia złożenia wniosku należy użyć przycisk POTWIERDZENIE.

Agencja Restrukturyzacji i Modernizacji Rolnictwa

Wniosek zalesieniowy 2023

NOWE ROBOCZE WYSŁANE / AKTUALIZACJA

Typ wniosku:  ZAL

Wniosek o przyznanie pomocy na inwestycje w rozwój obszarów leśnych i poprawę żywotności lasów

Nr. wniosku: 1 Status: Złożony Wnioskowania: zadrzewienia

0. .... -23-01-0001

Wersja wniosku: 1

Wysłano do ARIMR: 2023-03-15 15:22

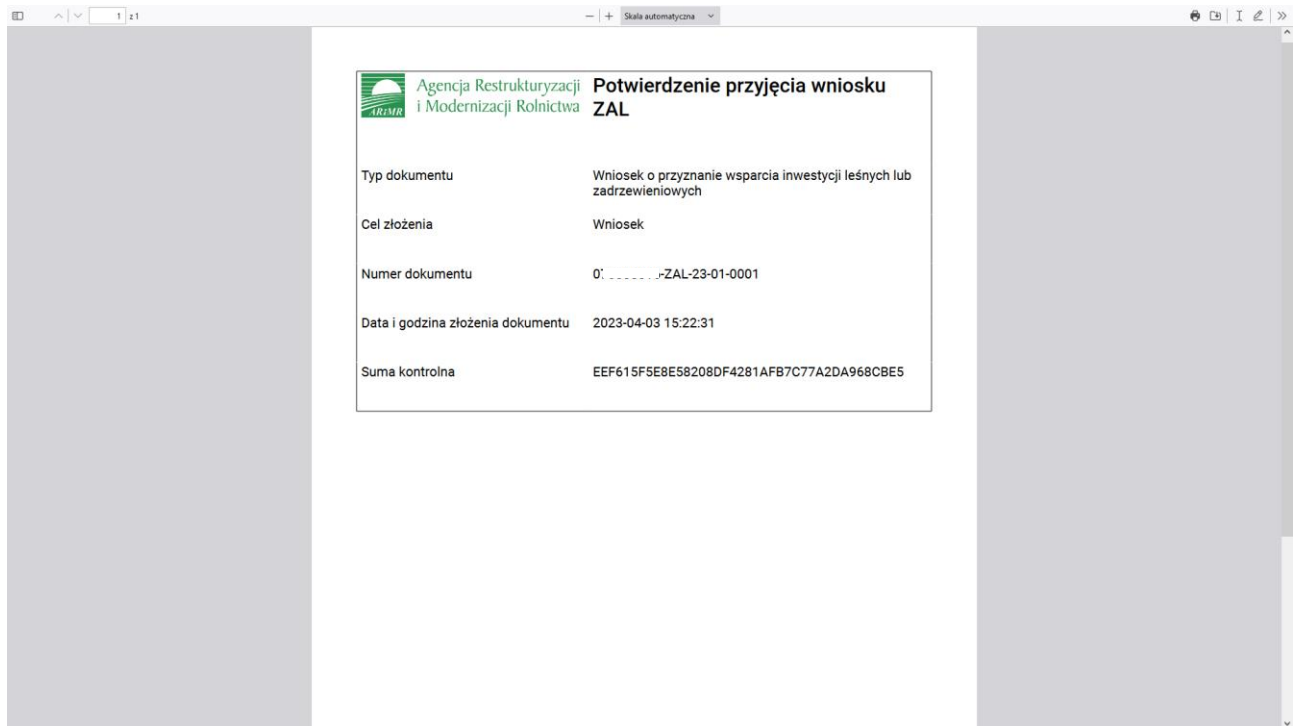
Status: Złożony

PODGLĄD AKTUALIZUJ POTWIERDZENIE WYCOFAJ

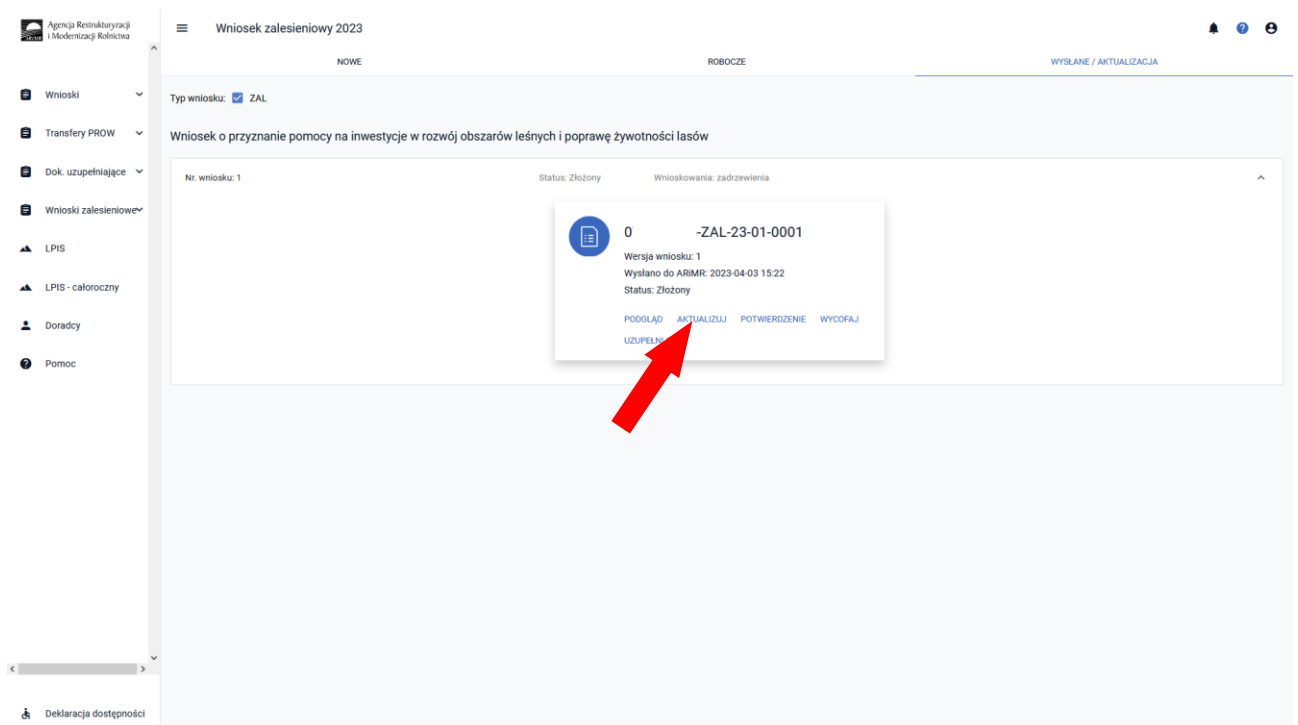
UZUPEŁNIJ

Deklaracja dostępności

Wygenerowane potwierdzenia złożenia wniosku.



Po przekazaniu wniosku do ARiMR, można dokonać zmiany złożonego wniosku poprzez opcję AKTUALIZUJ.



Aktualizacja wniosku dotyczy zawsze ostatniej wersji wniosku wysłanego do ARiMR.

The screenshot shows the 'Kreator wniosku' interface for the year 2023. The main content area displays a summary table with the following data:

WNIOSEK ZALESIENIOWY		MAPA		PODSUMOWANIE	
Płatności				Liczba płatności:	1
Działki referencyjne				Liczba działek:	1
Grunty ZAL				Liczba działek:	1
Rozbieżności					
Załączniki				Liczba załączników:	2

The interface includes a left sidebar with navigation options like 'Wnioski', 'Transfery PROW', and 'LPIŚ'. At the bottom, there is a blue bar with 'Deklaracja dostępności' and a 'Mapa' button.

Poprawiamy tylko te dane, które są niewłaściwe lub uległy zmianie.

This screenshot shows the 'MAPA' view of the application. A satellite map displays a land parcel highlighted in light blue. The parcel is labeled 'TZS1' and '0,26 ha'. A search panel on the left is open, showing 'LISTA GRUNTÓW' and a search bar with the text 'Wyszukaj grunt'. The search results show '[0,26 ha] TZS1'. The interface also features a left sidebar and a bottom blue bar with navigation arrows and labels 'Wniosek' and 'Podsumowanie'.

Po zapisaniu kolejnej wersji wniosku aktualizacja nadpisuje dane wniosku. W wysłanych dokumentach widoczna jest wysłana zmiana do wniosku.

Wniosek zalesieniowy 2023

Typ wniosku:  ZAL

Wniosek o przyznanie pomocy na inwestycje w rozwój obszarów leśnych i poprawę żywotności lasów

Nr wniosku: 1 Status: Złożony Wnioskowania: zastrzeżenia

0 -ZAL-23-01-0002

Wersja wniosku: 2  
Wysłano do ARIMR: 2023-04-03 15:29  
Status: Złożony

PODGLĄD AKTUALIZUJ POTWIERDZENIE WYCOFAJ  
UZUPELNIJ

0 -ZAL-23-01-0001

Wersja wniosku: 1  
Wysłano do ARIMR: 2023-04-03 15:22  
Status: Złożony

PODGLĄD POTWIERDZENIE UZUPELNIJ

W przypadku wycofania wniosku należy użyć opcji WYCOFAJ.

Wniosek zalesieniowy 2023

Typ wniosku:  ZAL

Wniosek o przyznanie pomocy na inwestycje w rozwój obszarów leśnych i poprawę żywotności lasów

Nr wniosku: 1 Status: Złożony Wnioskowania: zastrzeżenia

0 -ZAL-23-01-0002

Wersja wniosku: 2  
Wysłano do ARIMR: 2023-04-03 15:29  
Status: Złożony

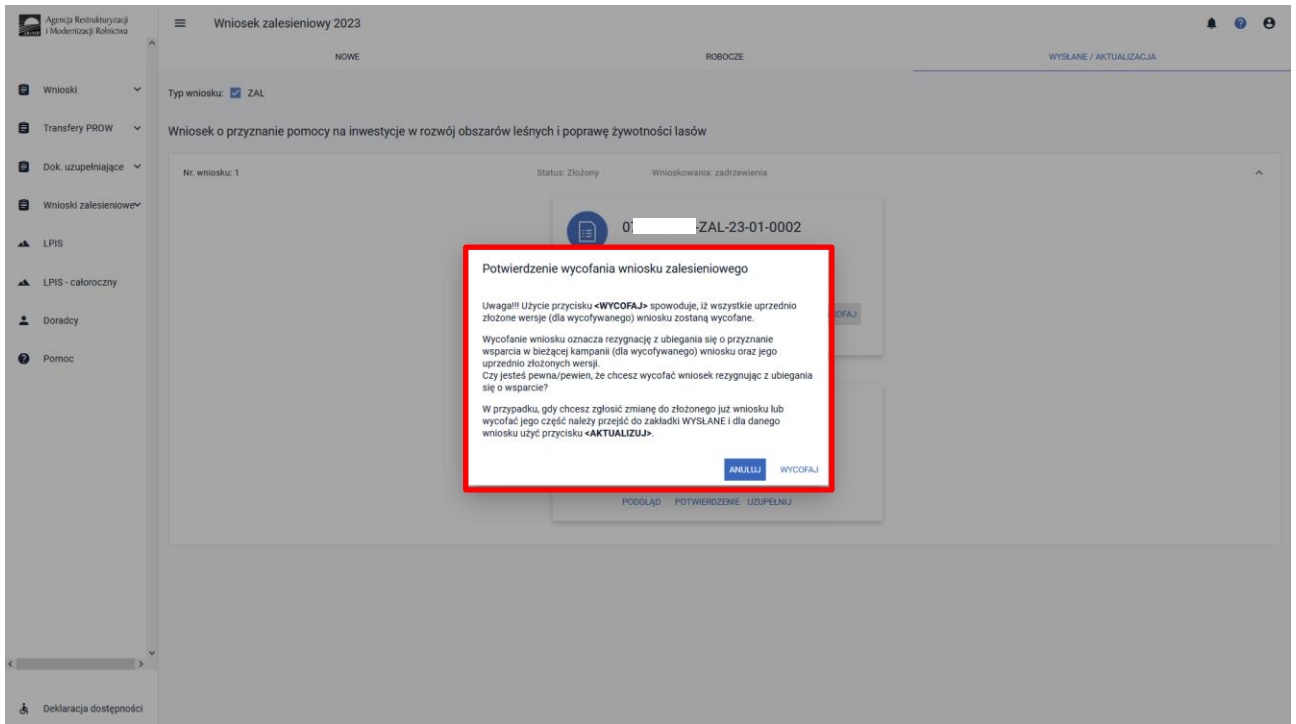
PODGLĄD AKTUALIZUJ POTWIERDZENIE WYCOFAJ  
UZUPELNIJ

0 -ZAL-23-01-0001

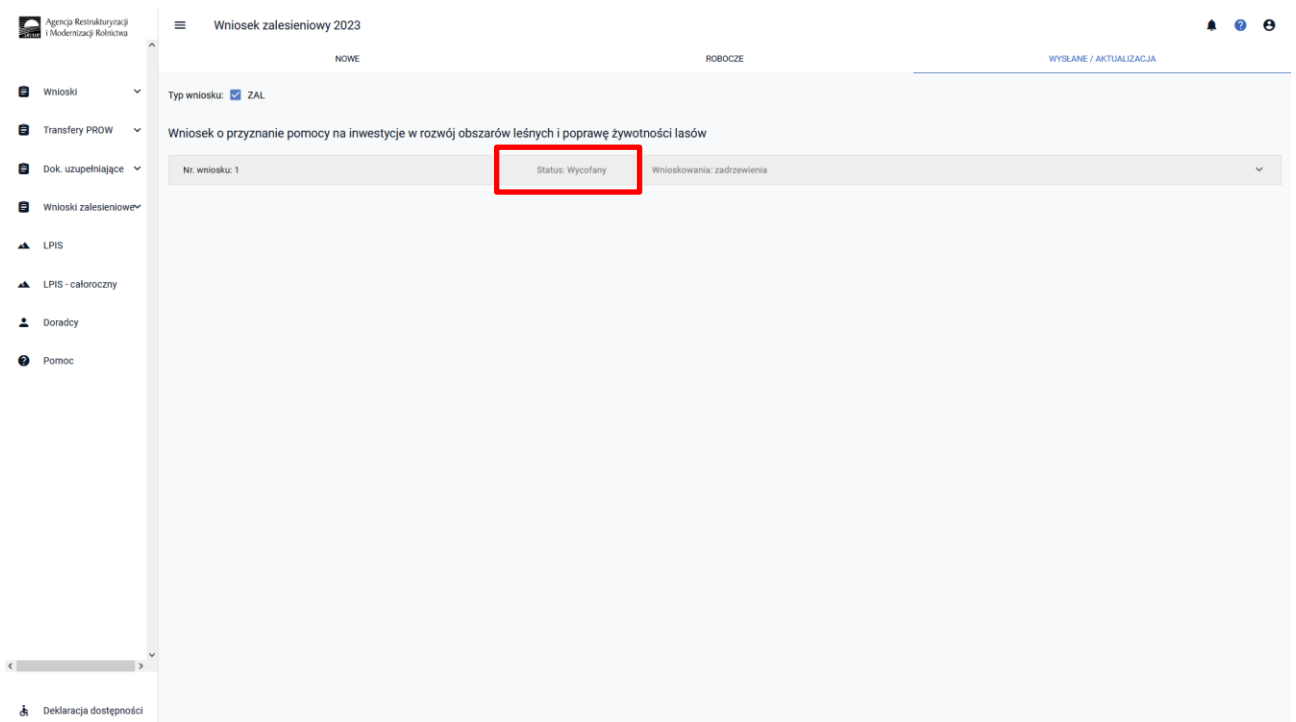
Wersja wniosku: 1  
Wysłano do ARIMR: 2023-04-03 15:22  
Status: Złożony

PODGLĄD POTWIERDZENIE UZUPELNIJ

Po wciśnięciu WYCOFAJ pojawia się komunikat ostrzegający o skutkach wycofania.



Po wycofaniu wniosku status wniosku przechodzi w wycofany.



W przeglądzie wysłanych wniosków wszystkie wersje wniosku (wniosek i zmiany) mają etykietę WYCOFANY.

The screenshot shows the 'Wniosek zalesieniowy 2023' interface. The left sidebar contains navigation items: Wnioski, Transfery PROW, Dok. uzupełniające, Wnioski zalesieniowe, LPIS, LPIS - całoroczny, Doradcy, and Pomoc. The main content area is divided into 'NOWE', 'ROBOCZE', and 'WYSŁANE / AKTUALIZACJA'. Under 'WYSŁANE / AKTUALIZACJA', there are two application cards. The top card is for application '0' -ZAL-23-01-0002, version 2, with a status of 'Wycofano' (Withdrawn) and a red stamp 'WYCOFANY'. The bottom card is for application '0' -ZAL-23-01-0001, version 1, also with a status of 'Wycofano' and a red stamp 'WYCOFANY'. A blue cloud-shaped callout on the right contains the text: 'Taki stan w zakładce WYSŁANE oznacza, że wnioskodawca nie chce się ubiegać o wsparcie w danym roku.'

W przypadku złożenia nowego wniosku należy rozpocząć ponowny proces składania kolejnego wniosku. Opcja Wybierz.

The screenshot shows the 'Wniosek zalesieniowy 2023' interface. The left sidebar is the same as in the previous image. The main content area shows three application options. The first is 'Wniosek ZAL na rok 2023' with a description 'Wniosek o przyznanie wsparcia inwestycji leśnych lub zadrzewieniowych na rok 2023.' and a blue 'WYBIERZ' button highlighted with a red box. The second is 'Wniosek ZAL46W na rok 2023' with a description 'Wniosek o wypłatę pomocy na zalesianie gruntów rolnych (PROW 2004 – 2006) na rok 2023.' and a blue 'WYBIERZ' button. The third is 'WNIOSKI TRANSFEROWE' with a description 'Dostępne typy wniosków transferowych ZAL' and a dropdown arrow.

Aplikacja eWniosekPlus informuje o istniejącej wersji roboczej lub wystanym wniosku.

The screenshot shows the 'Wniosek zalesieniowy 2023' interface. A modal box is displayed in the center, containing the following text:

**Wniosek ZAL na rok 2023**  
Wniosek o przyznanie wsparcia inwestycji leśnych lub zadrzewieniowych na rok 2023.  
[WYBIERZ](#)

**Wniosek ZAL46W na rok 2023**  
Wniosek o wypłatę pomocy na zalesianie gruntów rolnych (PROW 2004 – 2006) na rok 2023.

Dla kampanii 2023 istnieje już wysłany lub roboczy wniosek o przyznanie pomocy na inwestycje zalesieniowe.  
Jeżeli chcesz dokonać zmiany / aktualizacji / korekty uprzednio wysłanego wniosku wybierz przycisk 'Anuluj', a następnie przejdź do zakładki Wysłane i dla danego złożonego uprzednio wniosku użyj przycisku 'Aktualizuj'.  
Jeżeli chcesz dokonać edycji uprzednio utworzonego wniosku roboczego wybierz przycisk 'Anuluj', a następnie przejdź do zakładki Robocze i dla danego roboczego wniosku użyj przycisku 'Edytuj'.  
Jeżeli chcesz dodać kolejny (nowy) wniosek, ponieważ posiadasz kolejny plan zalesienia lub kolejny plan inwestycji użyj przycisku 'Kontynuuj'.

[ANULUJ](#) [KONTYNUUJ](#)

Po użyciu przycisku Kontynuuj przechodzimy do trybu edycji wniosku.

The screenshot shows the 'Kreator wniosku zalesieniowego o przyznanie wsparcia inwestycji leśnych lub zadrzewieniowych na rok 2023' interface. The form is titled 'WNIOSEK ZALESIENIOWY' and includes the following fields:

WNIOSEK ZALESIENIOWY		MAPA		PODSUMOWANIE	
Płatności				Liczba płatności: 0	▼
Działki referencyjne				Liczba działek: 0	▼
Grunty ZAL				Liczba działek: 0	▼
Rozbieżności					▼
Załączniki					▼

At the bottom right, there is a blue bar with the text 'Wzrost do Mapa' and a right-pointing arrow.



Po wystąpieniu wniosku w zakładce WYŚLANE / AKTUALIZACJA widoczne są wszystkie wysłane wnioski z nadanymi numerami, zgodnie z kolejnością ich złożenia.

The screenshot shows the 'Wniosek zalesieniowy 2023' interface. The top navigation bar includes 'NOWE', 'ROBOCZE', and 'WYŚLANE / AKTUALIZACJA' (highlighted with a red box). The main content area displays a list of applications under the heading 'Wniosek o przyznanie pomocy na inwestycje w rozwój obszarów leśnych i poprawę żywotności lasów'. The list is as follows:

Nr wniosku	Status	Wnioskowania
Nr wniosku: 1	Status: Wycofany	Wnioskowania: zadrzewienia
Nr wniosku: 2	Status: Złożony	Wnioskowania: zadrzewienia
Nr wniosku: 3	Status: Złożony	Wnioskowania: systemy rolno-leśne

### Widok wniosku wycofanego

The screenshot shows the details of a withdrawn application (Nr wniosku: 1). The top navigation bar includes 'NOWE', 'ROBOCZE', and 'WYŚLANE / AKTUALIZACJA'. The main content area displays the application details for 'Nr wniosku: 1' with status 'Wycofany' and 'Wnioskowania: zadrzewienia'. The details are as follows:

**0** -> ZAL-23-01-0002  
Wersja wniosku: 2  
Wysłano do ARIMR: 2023-04-03 15:29  
Wycofano: 2023-04-03 15:39  
Wycofano wnioskiem: 070808016-ZAL-23-01-0003  
PODGLĄD POTWIERDZENIE UZUPEŁNIJ

**0** -> ZAL-23-01-0001  
Wersja wniosku: 1  
Wysłano do ARIMR: 2023-04-03 15:22  
Status: Złożony  
PODGLĄD POTWIERDZENIE UZUPEŁNIJ

Below the details, the list of applications is visible, showing the status of the other two applications:

Nr wniosku	Status	Wnioskowania
Nr wniosku: 2	Status: Złożony	Wnioskowania: zadrzewienia
Nr wniosku: 3	Status: Złożony	Wnioskowania: systemy rolno-leśne

## Widok drugiego wniosku, który został przekazany do ARiMR.

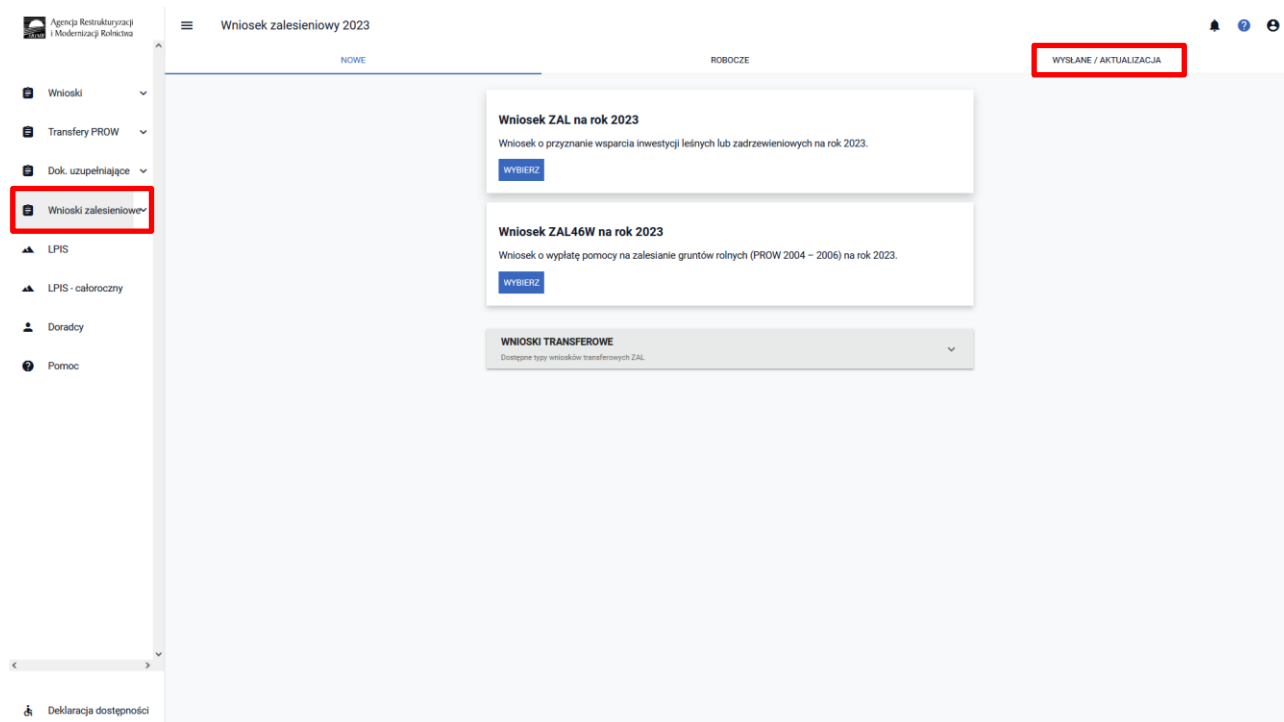
The screenshot displays the ARiMR application interface. On the left is a navigation menu with items: Wnioski, Transfery PROW, Dok. uzupełniające, Wnioski zasileniowe, LPIS, LPIS - całoroczny, Doradcy, and Pomoc. The main header shows 'Wniosek zasileniowy 2023' with tabs for 'NOWE', 'ROBOCZE', and 'WYSŁANE / AKTUALIZACJA'. The main content area is titled 'Wniosek o przyznanie pomocy na inwestycje w rozwój obszarów leśnych i poprawę żywotności lasów'. It contains a table with three rows of application data:

Nr. wniosku	Status	Wnioskowania
1	Wycofany	zadrzewienia
2	Złożony	zadrzewienia
3	Złożony	systemy rolno-leśne

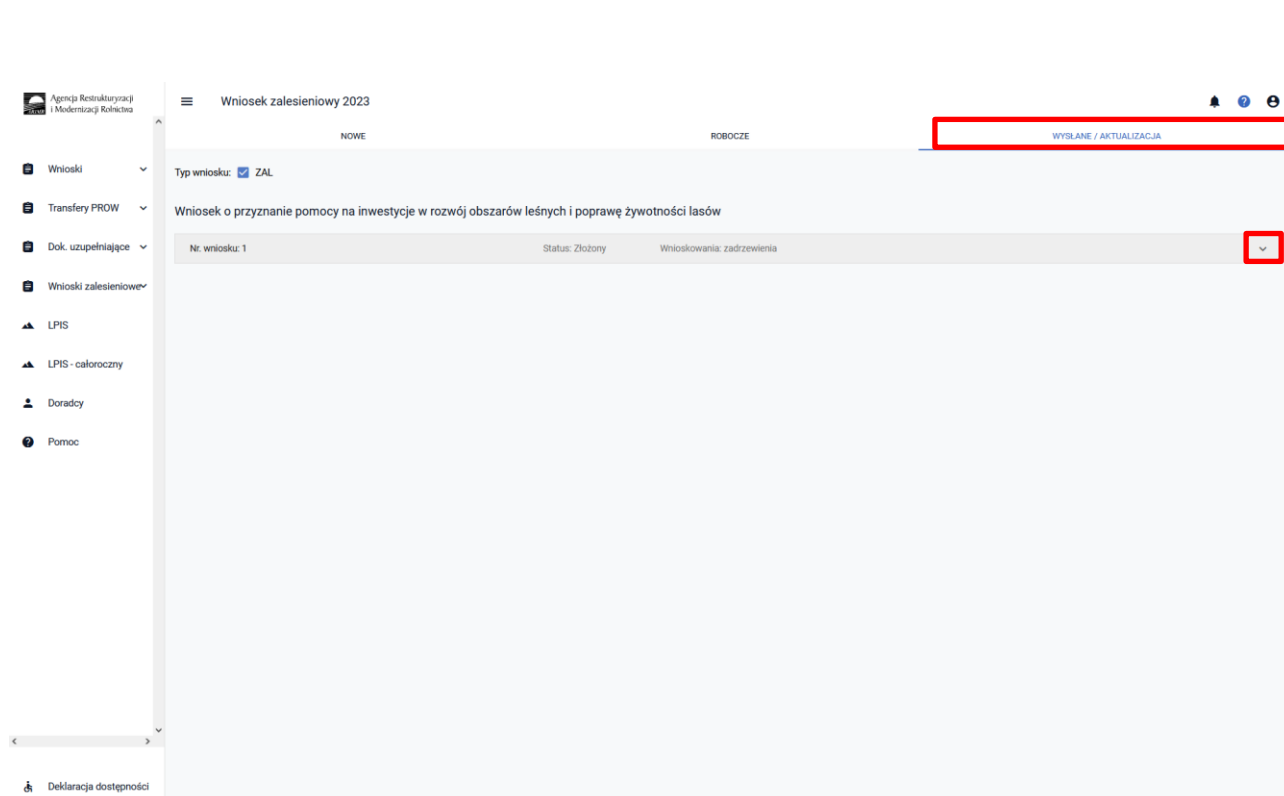
A modal window is open over the second row, displaying details for application '0' with ID 'ZAL-23-02-0001'. The modal text includes: 'Wersja wniosku: 1', 'Wysłano do ARiMR: 2023-04-03 15:49', and 'Status: Złożony'. Below the text are four action buttons: 'PODGLĄD', 'AKTUALIZUJ', 'POTWIERDZENIE', and 'WYCOFAJ'. At the bottom of the modal is a link 'UZUPEŁNIJ'. At the bottom left of the application, there is a 'Deklaracja dostępności' link.

## 13. Dołączanie dokumentów po wykonaniu zalesienia/zadrzewienia /inwestycji.

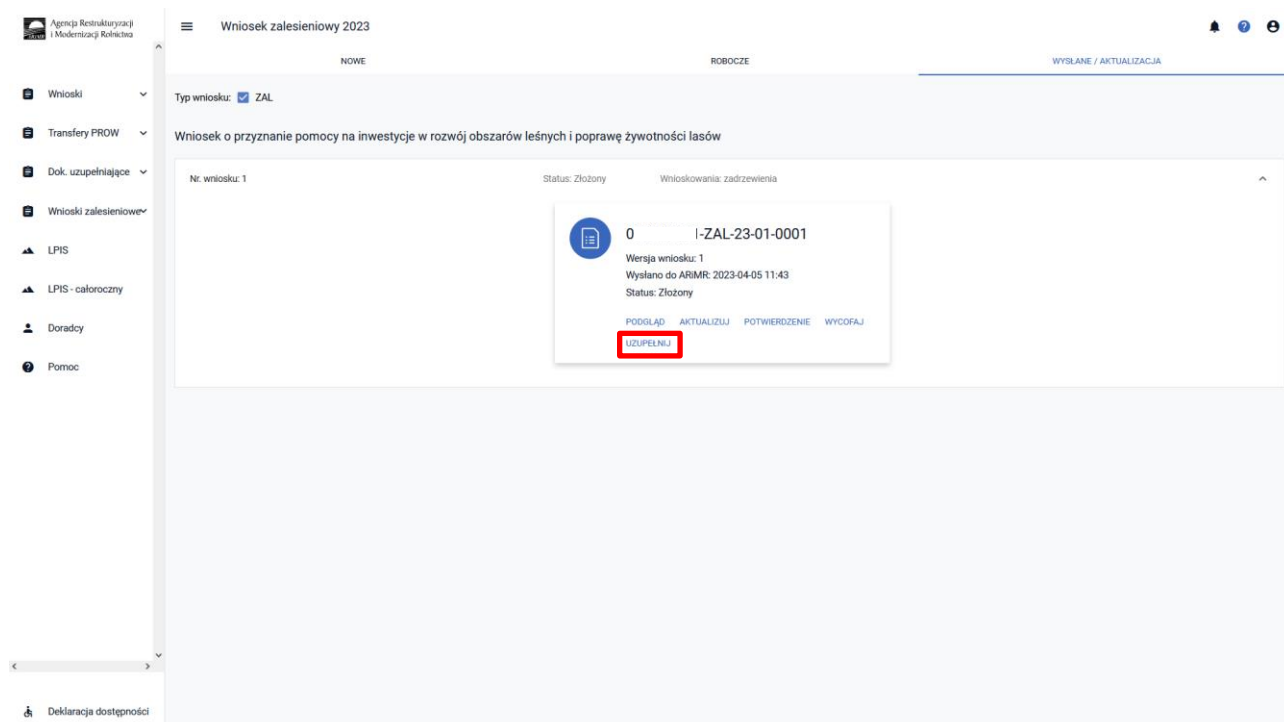
Po uruchomieniu aplikacji eWnioskiPlus w menu bocznym w banerze Wnioski zalesieniowe widoczne są zakładki NOWE, ROBOCZE i WYSŁANE/AKTUALIZACJA. Przechodzimy do zakładki WYSŁANE/AKTUALIZACJA.



W zakładce WYSŁANE/AKTUALIZACJA rozwijamy dane złożonego wcześniej wniosku.

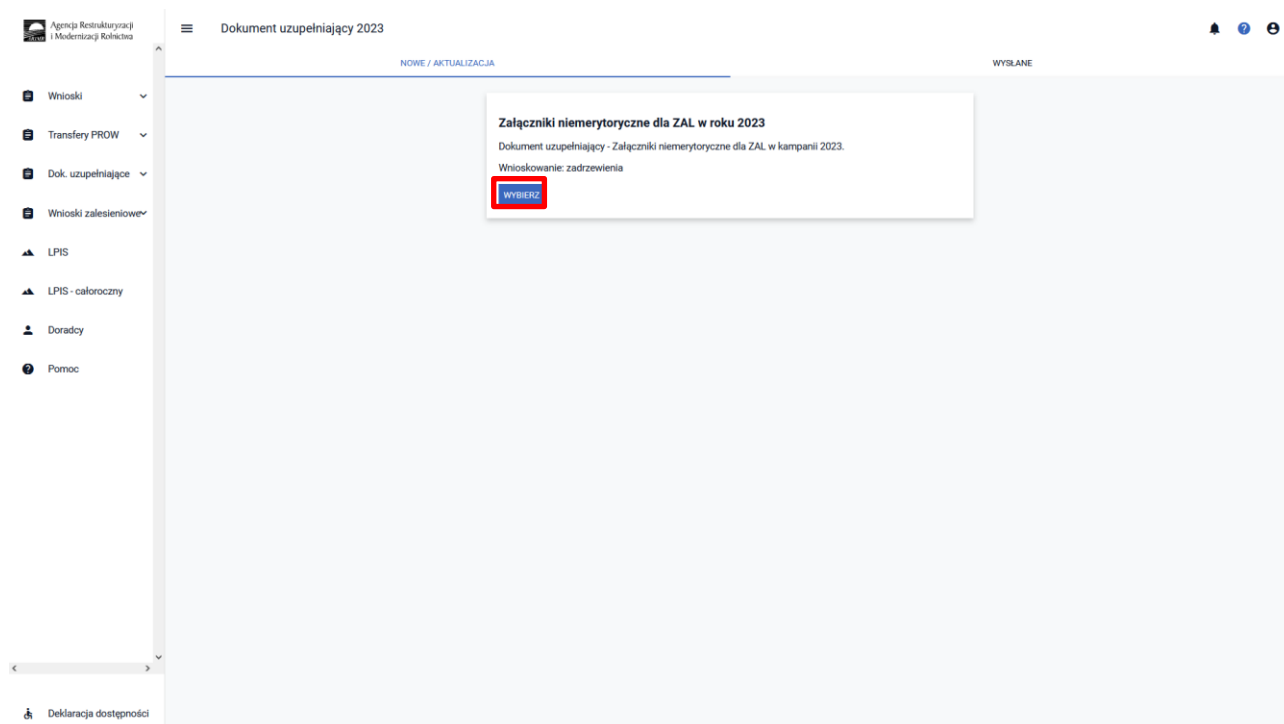


W celu złożenia dokumentów potwierdzających wykonanie danej interwencji należy użyć przycisku UZUPEŁNIJ.



Po użyciu przycisku UZUPEŁNIJ przenosimy się do zakładki Dokument uzupełniający 2023 – Załączniki niemerytoryczne dla ZAL w kampanii 2023.

W sekcji Załączniki niemerytoryczne dla ZAL w kampanii 2023 wybieramy przycisk WYBIERZ. Na ekranie są wymienione wnioski, o które ubiegał się beneficjent. Na poniższym przypadku widoczne wnioski na Zadrzewienia.



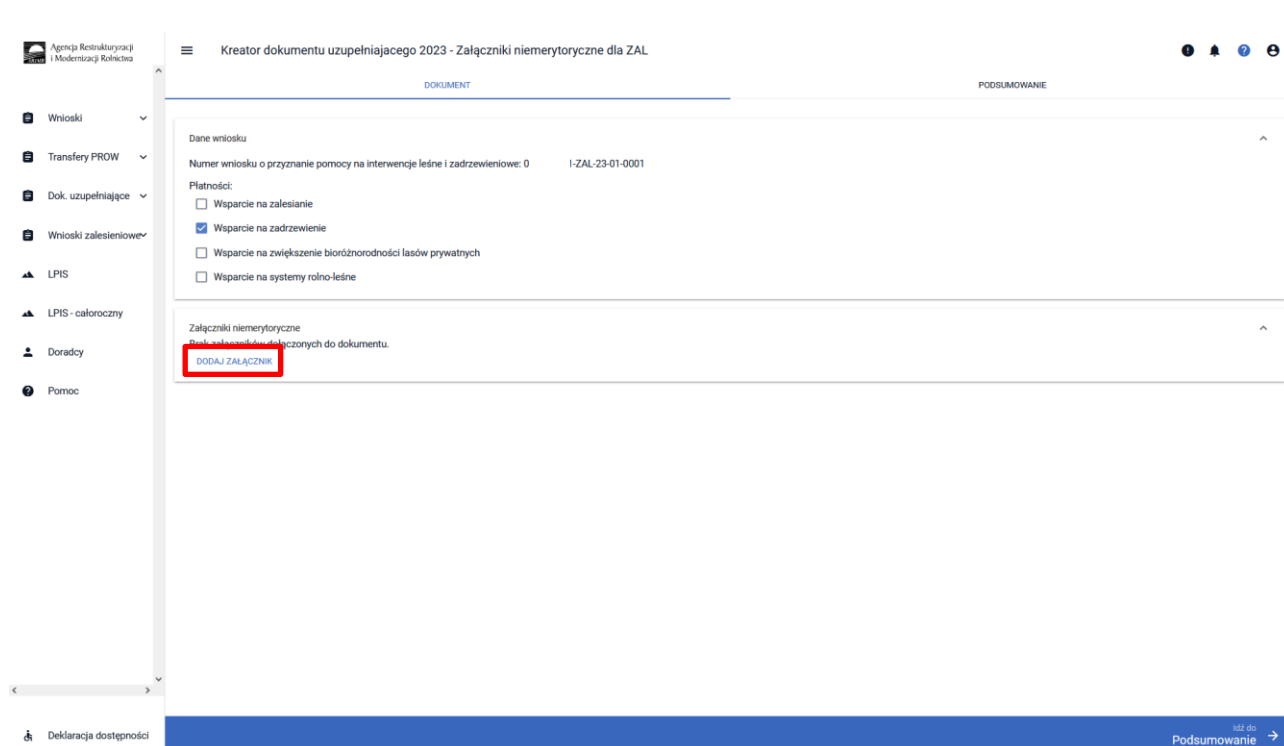
Kreator dokumentu uzupełniającego zawiera Dane wniosku oraz Załączniki niemerytoryczne.

The screenshot shows the 'Kreator dokumentu uzupełniającego 2023 - Załączniki niemerytoryczne dla ZAL' interface. On the left is a navigation menu with items like 'Wnioski', 'Transfery PROW', 'Dok. uzupełniające', 'Wnioski zalesieniowe', 'LPIS', 'LPIS - całoroczny', 'Doradcy', and 'Pomoc'. The main area is divided into 'DOKUMENT' and 'PODSUMOWANIE' tabs. Under 'DOKUMENT', there are two sections: 'Dane wniosku' and 'Załączniki niemerytoryczne'. The 'Dane wniosku' section is currently collapsed, and a red box highlights the downward arrow on its right side. At the bottom, there is a blue bar with 'Deklaracja dostępności' on the left and '102 do Podsumowanie' with a right arrow on the right.

Po rozwinięciu sekcji zawierającej Dane wniosku, pojawia się informacja dotycząca nr wniosku (złożony wcześniej do ARiMR) oraz rodzaju wsparcia, z zaznaczeniem płatności, o którą ubiegał się podmiot ubiegający się przyznanie pomocy składając wniosek.

This screenshot shows the same interface as above, but with the 'Dane wniosku' section expanded. It displays the following information: 'Numer wniosku o przyznanie pomocy na interwencje leśne i zadrzewieniowe: 0 1-ZAL:23-01-0001'. Below this, under the heading 'Płatności:', there are four radio button options: 'Wsparcie na zalesianie', 'Wsparcie na zadrzewienie' (which is selected), 'Wsparcie na zwiększenie bioróżnorodności lasów prywatnych', and 'Wsparcie na systemy rolno-leśne'. A red box highlights this entire list of options. The 'Załączniki niemerytoryczne' section below is also collapsed, with a red box highlighting its downward arrow. The bottom blue bar remains the same.

Po rozwinięciu sekcji Załączniki niemerytoryczne, należy użyć przycisku DODAJ ZAŁĄCZNIK.

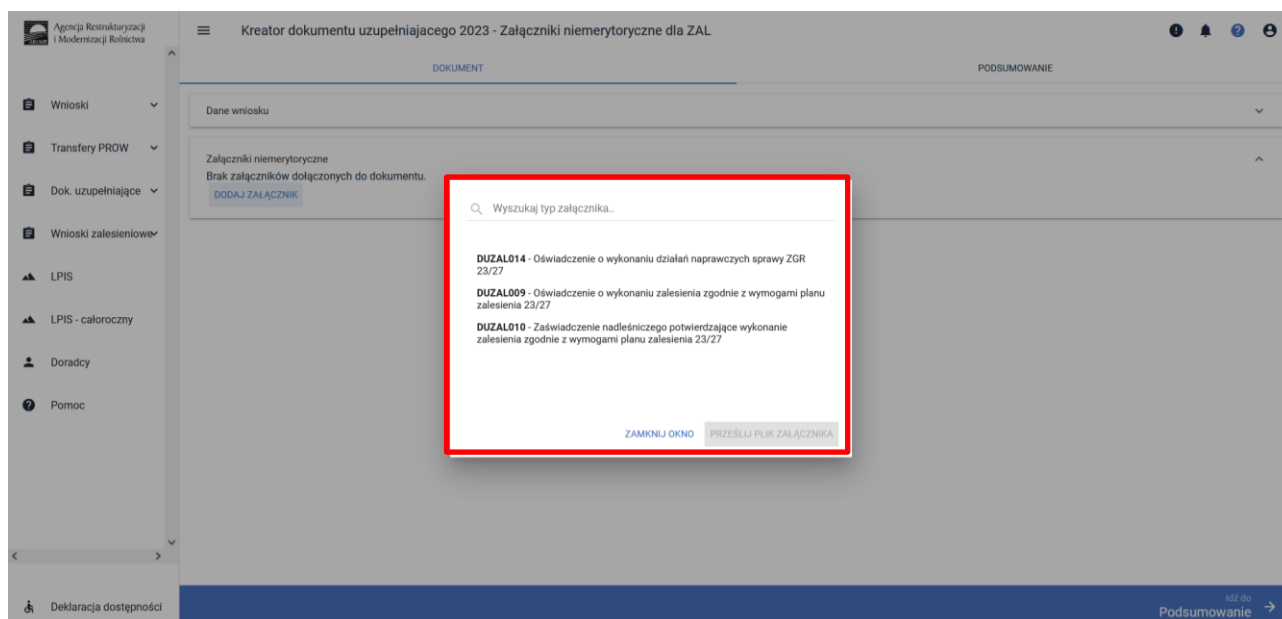


W przypadku wnioskowania o *wsparcie na zalesienie*, po wykonaniu zalesienia wnioskodawca powinien przedłożyć następujące dokumenty:

- oświadczenie o wykonaniu zalesienia zgodnie z wymogami planu zalesienia 23/27 (DUZAL009) oraz
- zaświadczenie nadleśniczego potwierdzające wykonanie zalesienia zgodnie z wymogami planu zalesienia 23/27 (DUZAL010).

Jeżeli beneficjent otrzymał Wezwanie do wykonania działań naprawczych, zobowiązany jest również do złożenia:

- oświadczenie o wykonaniu działań naprawczych sprawy zalesieniowej ZGR 23/27 (DUZAL014).

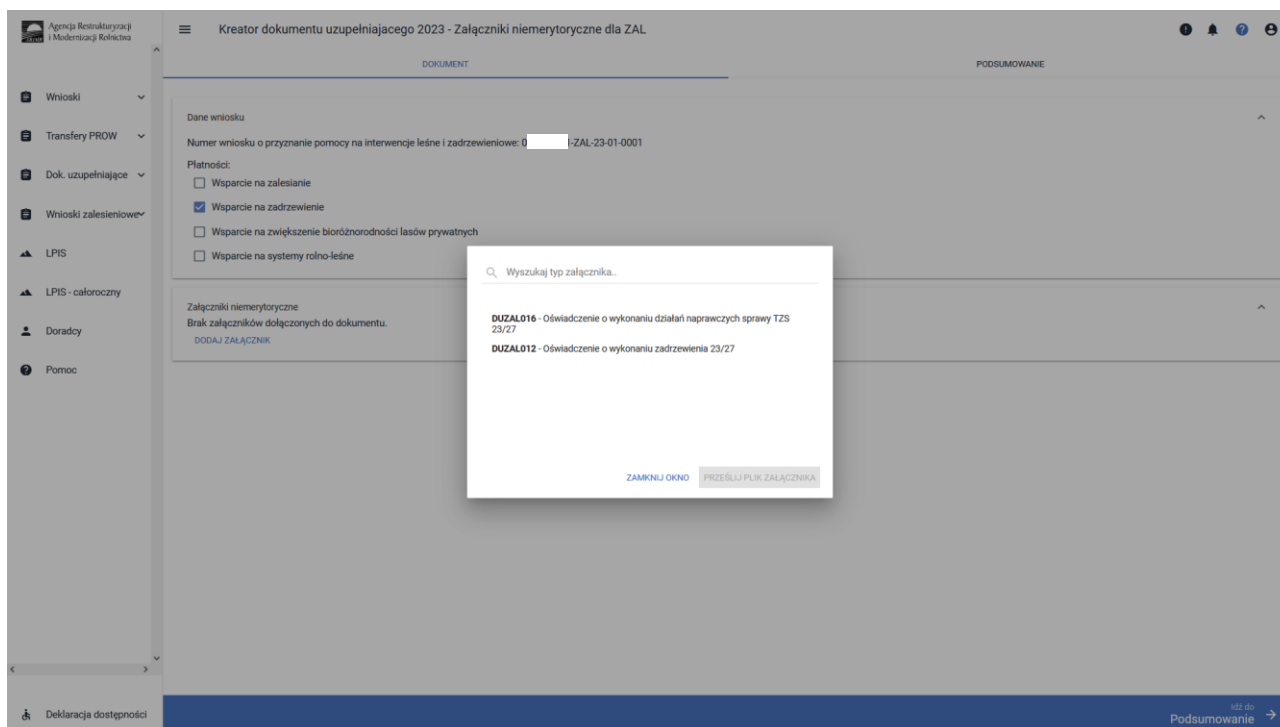


W przypadku wnioskowania o *wsparcie na zadrzewienie*, po wykonaniu zadrzewienia podmiot ubiegający się przyznanie pomocy powinien przedłożyć następujące dokumenty:

- Oświadczenie o wykonaniu zadrzewienia 23/27 (DUZAL012).

Jeżeli beneficjent otrzymał Wezwanie do wykonania działań naprawczych, zobowiązany jest również do złożenia:

- Oświadczenie o wykonaniu działań naprawczych sprawy TZS 23/27 (DUZAL016).

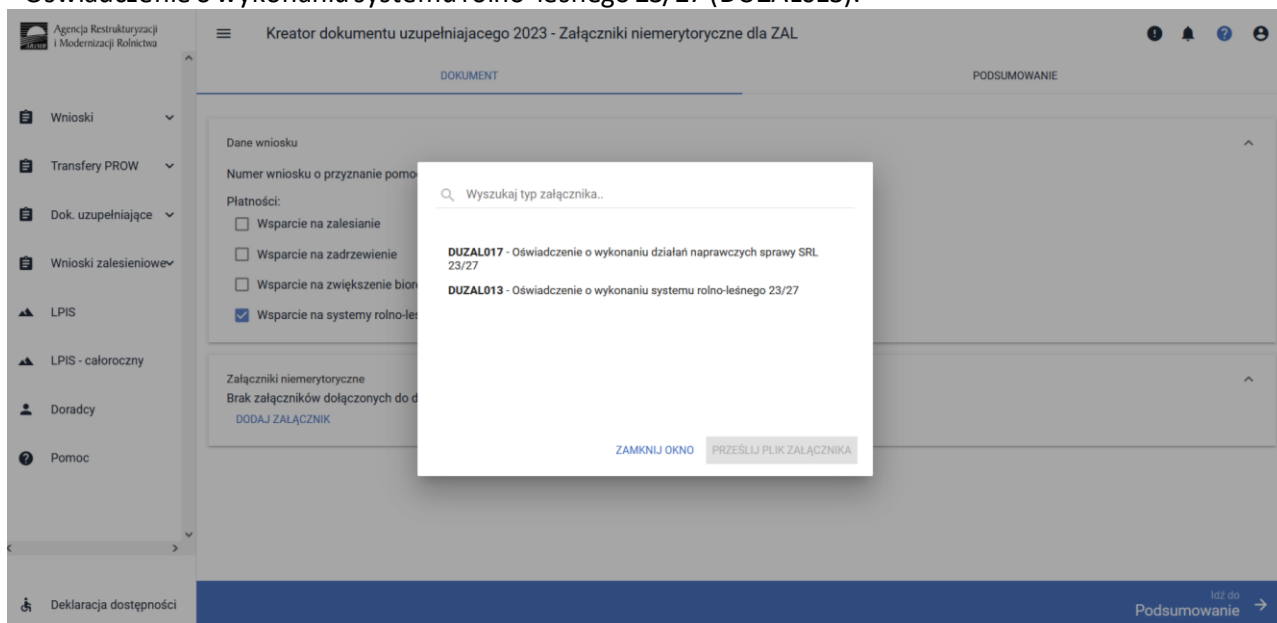


W przypadku wnioskowania o *wsparcie do systemu rolno-leśnego*, po wykonaniu nasadzeń podmiot ubiegający się przyznanie pomocy powinien przedłożyć następujące dokumenty:

- Oświadczenie o wykonaniu działań naprawczych sprawy SRL 23/27 (DUZAL017).

Jeżeli beneficjent otrzymał Wezwanie do wykonania działań naprawczych, zobowiązany jest również do złożenia:

- Oświadczenie o wykonaniu systemu rolno-leśnego 23/27 (DUZAL013).

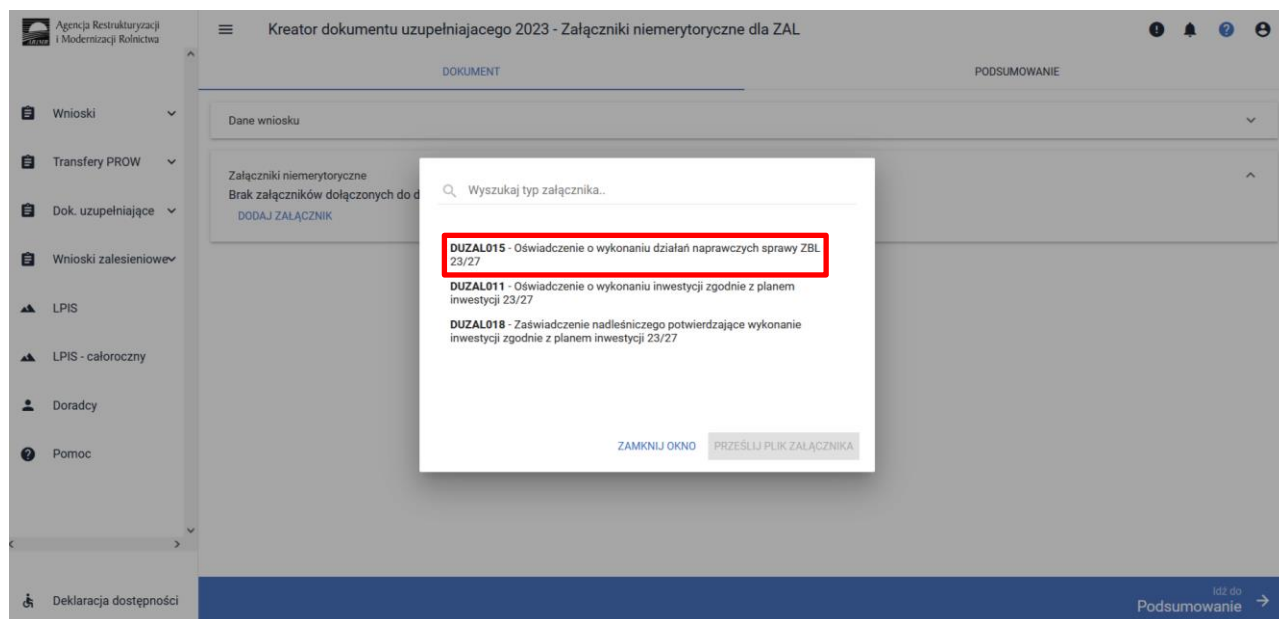


W przypadku wnioskowania o *wsparcie na zwiększanie bioróżnorodności lasów prywatnych*, po wykonaniu inwestycji podmiot ubiegający się przyznanie pomocy powinien przedłożyć następujące dokumenty:

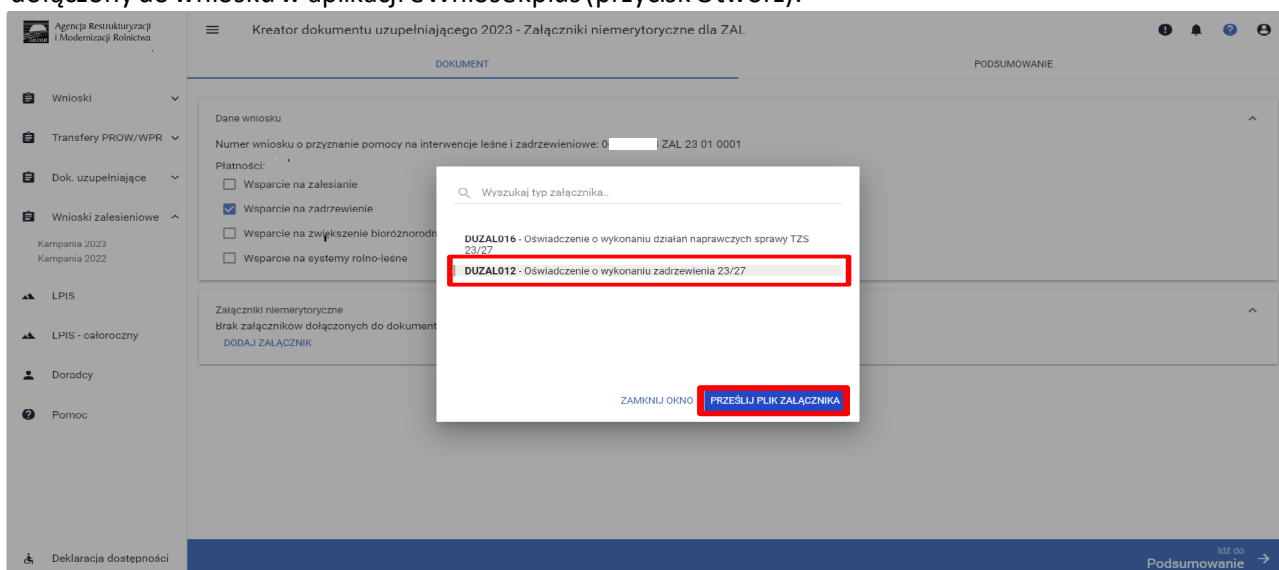
- oświadczenie o wykonaniu inwestycji zgodnie z planem inwestycji 23/27 (DUZAL011) oraz
- zaświadczenie nadleśniczego potwierdzające wykonanie inwestycji zgodnie z planem inwestycji 23/27 (DUZAL018).

Jeżeli beneficjent otrzymał Wezwanie do wykonania działań naprawczych, zobowiązany jest również do złożenia:

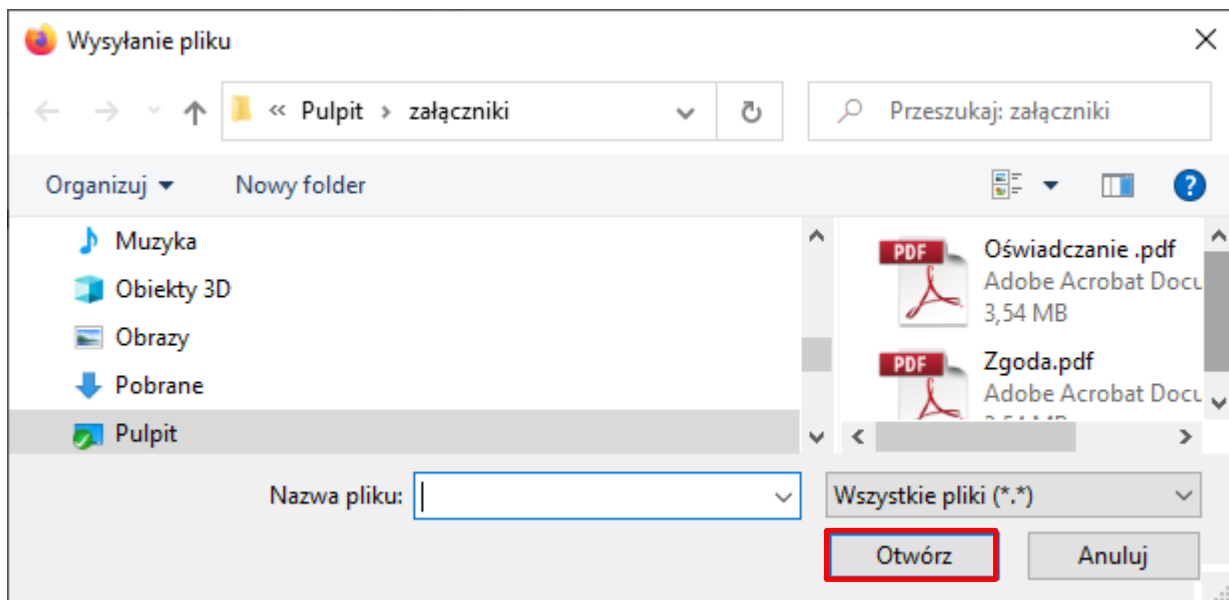
- oświadczenie o wykonaniu działań naprawczych sprawy ZBL 23/27 (DUZAL015).



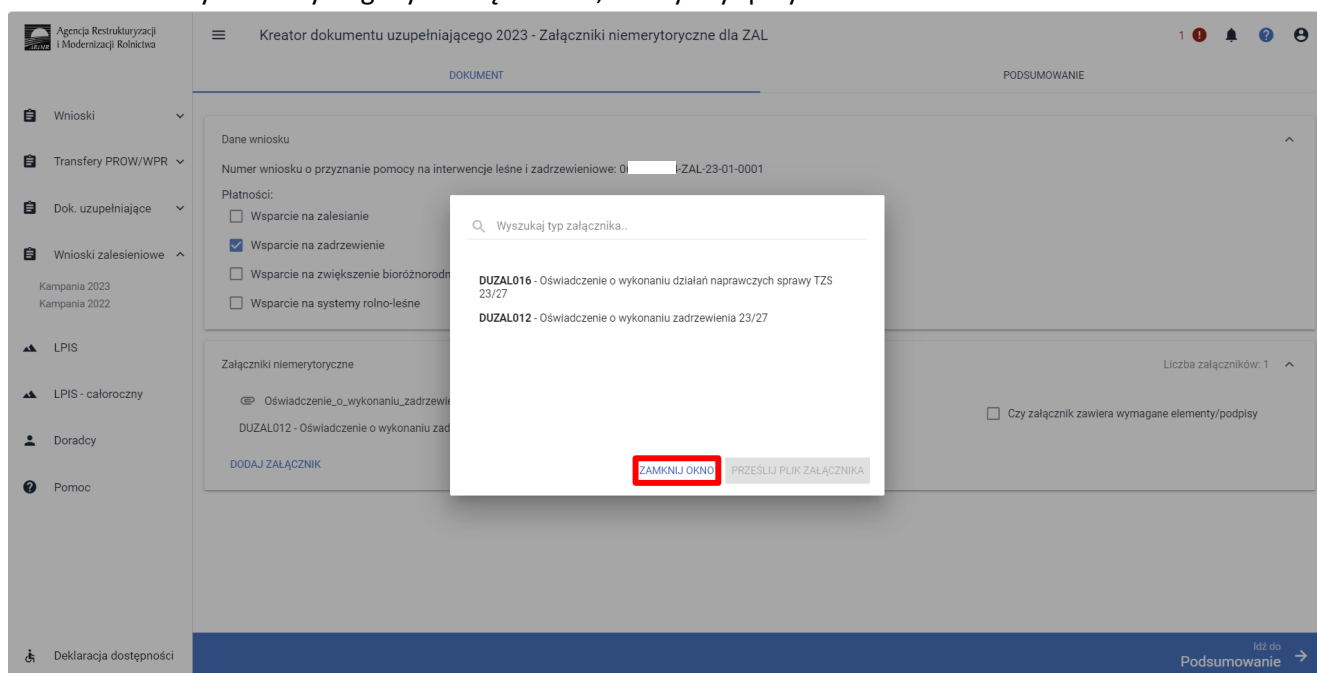
Użycie przycisku PRZEŚLIJ PLIK ZAŁĄCZNIKA umożliwia wybór pliku zapisanego na dysku, który zostanie dołączony do wniosku w aplikacji eWniosekplus (przycisk Otwórz).







Po dodaniu wszystkich wymaganych załączników, należy użyć przycisku ZAMKNIJ OKNO.



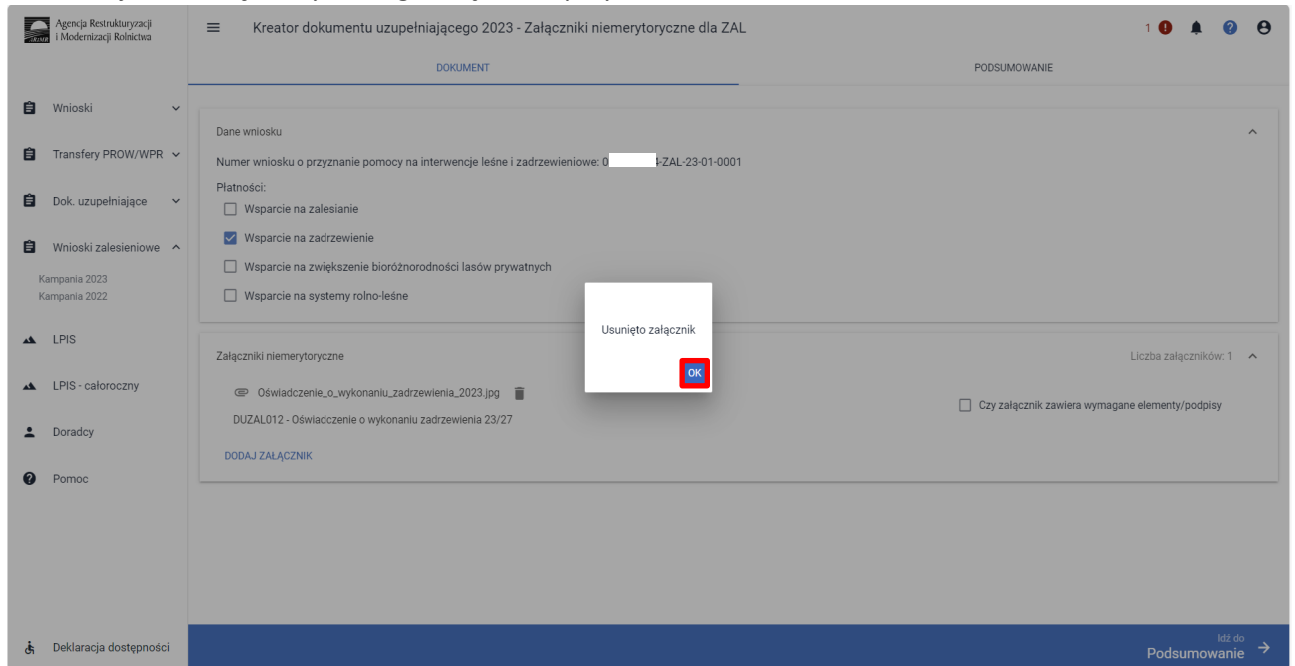
W przypadku podłączenia nieprawidłowego pliku, istnieje możliwość jego usunięcia (przy użyciu ikonki kosza).

The screenshot shows the 'Kreator dokumentu uzupełniającego 2023 - Załączniki niemerytoryczne dla ZAL' interface. The left sidebar contains navigation options like 'Wnioski', 'Transfery PROW/WPR', and 'Dok. uzupełniające'. The main area displays 'Dane wniosku' with fields for 'Numer wniosku' and 'Płatności'. Below this, a section titled 'Załączniki niemerytoryczne' lists three attachments: 'Oświadczenie\_o\_wykonaniu\_zadrzewienia\_2023.jpg', 'Oświadczenie producenta.pdf' (highlighted with a red box), and 'Oświadczenie o wykonaniu działań naprawczych sprawy TZS 23/27'. Each attachment has a trash icon for deletion. A 'DODAJ ZAŁĄCZNIK' button is at the bottom left. The bottom right corner has a 'Podsumowanie' button with a right arrow.

Komunikat potwierdzający usunięcie załącznika, przycisk USUŃ.

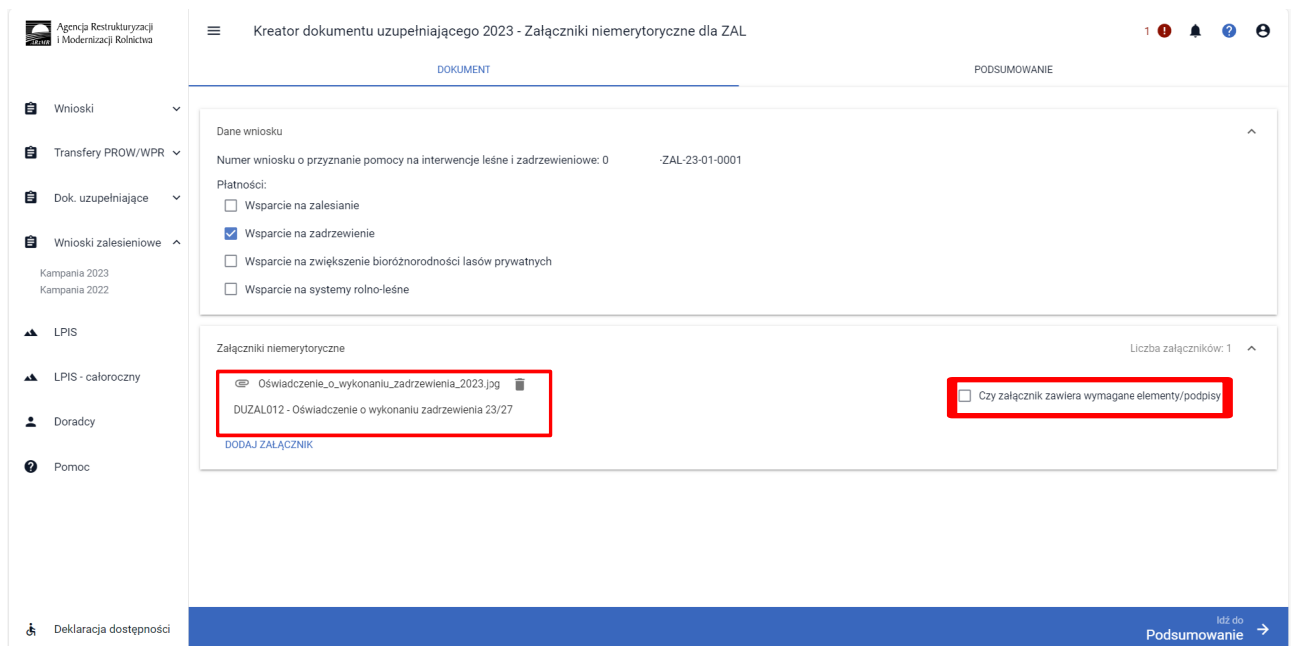
This screenshot is identical to the one above but includes a white confirmation dialog box in the center. The dialog has the title 'Potwierdzenie usunięcia załącznika' and the text 'Czy jesteś pewien, że chcesz usunąć załącznik?'. At the bottom of the dialog are two buttons: 'ANULUJ' and 'USUŃ' (highlighted with a red box).

## Informacja o usunięciu wybranego załącznika, przycisk OK.



The screenshot shows the 'Kreator dokumentu uzupełniającego 2023 - Załączniki niemerytoryczne dla ZAL' interface. A modal dialog box titled 'Usunięto załącznik' is centered on the screen, with a red 'OK' button. The background interface is dimmed. In the background, the 'Załączniki niemerytoryczne' section is visible, showing a list of attachments including 'Oświadczenie\_o\_wykonaniu\_zadrzewienia\_2023.jpg' and 'DUZAL012 - Oświadczenie o wykonaniu zadrzewienia 23/27'. The 'Dane wniosku' section shows the application number 'ZAL-23-01-0001' and selected support options like 'Wsparcie na zadrzewienie'.

## Wybrany załącznik został usunięty.



The screenshot shows the same application interface after the attachment 'Oświadczenie\_o\_wykonaniu\_zadrzewienia\_2023.jpg' has been removed. The attachment list now only contains 'DUZAL012 - Oświadczenie o wykonaniu zadrzewienia 23/27'. A red box highlights this remaining attachment. Another red box highlights the checkbox 'Czy załącznik zawiera wymagane elementy/podpisy', which is currently unchecked. The 'Dane wniosku' section remains the same.

Załącznik został dołączony, do uzupełnienia pozostaje checkbox dotyczący wymaganych podpisów.

Po dołączeniu właściwych załączników oświadczenia i/lub zaświadczenia, należy użyć przycisku Podsumowanie.

Agencja Restrukturyzacji i Modernizacji Rolnictwa

Kreator dokumentu uzupełniającego 2023 - Załączniki niemerytoryczne dla ZAL

DOKUMENT

PODSUMOWANIE

Wnioski

Transfery PROW/WPR

Dok. uzupełniające

Wnioski zalesieniowe

Kampania 2023

Kampania 2022

LPIS

LPIS - całoroczny

Doradcy

Pomoc

Deklaracja dostępności

Dane wniosku

Numer wniosku o przyznanie pomocy na interwencje leśne i zadrzewieniowe: 0t -ZAL-23-01-0001

Płatności:

Wsparcie na zalesianie

Wsparcie na zadrzewienie

Wsparcie na zwiększenie bioróżnorodności lasów prywatnych

Wsparcie na systemy rolno-leśne

Załączniki niemerytoryczne

Liczba załączników: 1

Oświadczenie\_o\_wykonaniu\_zadrzewienia\_2023.jpg

DUZAL012 - Oświadczenie o wykonaniu zadrzewienia 23/27

Czy załącznik zawiera wymagane elementy/podpisy

DODAJ ZAŁĄCZNIK

Idź do Podsumowanie

Do sprawy dotyczącej wniosku o przyznanie wsparcia na zadrzewienie został w naszym przykładzie dołączony 1 (wymagany) załącznik.

Po zaznaczeniu checkboxu dotyczącego Potwierdzenia poprawności danych, należy WYSŁAĆ DOKUMENT.

Agencja Restrukturyzacji i Modernizacji Rolnictwa

Kreator dokumentu uzupełniającego 2023 - Załączniki niemerytoryczne dla ZAL

DOKUMENT

PODSUMOWANIE

Wnioski

Transfery PROW/WPR

Dok. uzupełniające

Wnioski zalesieniowe

Kampania 2023

Kampania 2022

LPIS

LPIS - całoroczny

Doradcy

Pomoc

Deklaracja dostępności

Dane wniosku

Numer wniosku o przyznanie pomocy na interwencje leśne i zadrzewieniowe: 0t 1-ZAL-23-01-0001

Płatności:

Wsparcie na zalesianie

Wsparcie na zadrzewienie

Wsparcie na zwiększenie bioróżnorodności lasów prywatnych

Wsparcie na systemy rolno-leśne

Załączniki niemerytoryczne

Liczba załączników: 1

Oświadczenie\_o\_wykonaniu\_zadrzewienia\_2023.jpg

DUZAL012 - Oświadczenie o wykonaniu zadrzewienia 23/27

Czy załącznik zawiera wymagane elementy/podpisy

Potwierdzam poprawność danych

Wrót do Dokument

WYŚLIJ DOKUMENT

Po użyciu przycisku WYŚLIJ DOKUMENT aplikacja wyświetli formularz prezentujący OŚWIADCZENIA I ZOBOWIĄZANIA wnioskodawcy (przycisk AKCEPTUJĘ).

Agencja Restrukturyzacji i Modernizacji Rolnictwa

Kreator dokumentu uzupełniającego 2023 - Załączniki niemerytoryczne dla ZAL

DOKUMENT

PODSUMOWANIE

Wnioski

Transfery PROW/WPR

Dok. uzupełniające

Wnioski zalesieniowe

Kampania 2023  
Kampania 2022

LPIS

LPIS - całoroczny

Doradcy

Pomoc

Deklaracja dostępności

Dane wniosku

Numer wniosku o przyznanie pomocy na interwencje leśne i zadrzewieniowe: 01 [redacted] ZAL-23-01-0001

Płatności:

Wsparcie na zalesianie

Wsparcie na zadrzewienie

Wsparcie na zwiększenie bioróżnorodności lasów prywatnych

Wsparcie na systemy rolno-leśne

Załączniki niemerytoryczne

Oświadczenie\_o\_wykonaniu\_zadrzewienia\_2023...  
DUZAL012 - Oświadczenie o wykonaniu zadrzewienia

Potwierdzam poprawność danych

Liczba załączników: 1

Czy załącznik zawiera wymagane elementy/podpisy

WYŚLIJ DOKUMENT

Wróć do Dokument

**OŚWIADCZENIA I ZOBOWIĄZANIA**

**UWAGA**  
Aby móc wysłać dokument, należy uważnie przeczytać poniższe oświadczenie, a następnie kliknąć w przycisk "Akceptuję".

Oświadczam, że:

- znane mi są skutki składania fałszywych oświadczeń wynikające z art. 297 § 1 i § 2 Kodeksu karnego;
- znane mi są zasady przyznawania wsparcia inwestycji leśnych lub zadrzewieniowych, których dotyczy składany wniosek tj.:
  - wsparcia na zalesianie,
  - wsparcia na zadrzewienie,
  - wsparcia na zwiększenie bioróżnorodności lasów prywatnych,
  - wsparcia na systemy rolno-leśne.

ANULUJ **AKCEPTUJĘ**

Komunikat potwierdzający poprawność wysłania dokumentu, przycisk OK.

Agencja Restrukturyzacji i Modernizacji Rolnictwa

Kreator dokumentu uzupełniającego 2023 - Załączniki niemerytoryczne dla ZAL

DOKUMENT

PODSUMOWANIE

Wnioski

Transfery PROW/WPR

Dok. uzupełniające

Wnioski zalesieniowe

Kampania 2023  
Kampania 2022

LPIS

LPIS - całoroczny

Doradcy

Pomoc

Deklaracja dostępności

Dane wniosku

Numer wniosku o przyznanie pomocy na interwencje leśne i zadrzewieniowe: 01 [redacted] ZAL-23-01-0001

Płatności:

Wsparcie na zalesianie

Wsparcie na zadrzewienie

Wsparcie na zwiększenie bioróżnorodności lasów prywatnych

Wsparcie na systemy rolno-leśne

Załączniki niemerytoryczne

Oświadczenie\_o\_wykonaniu\_zadrzewienia\_2023...  
DUZAL012 - Oświadczenie o wykonaniu zadrzewienia

Potwierdzam poprawność danych

Liczba załączników: 1

Czy załącznik zawiera wymagane elementy/podpisy

WYŚLIJ DOKUMENT

Wróć do Dokument

**Twój dokument został poprawnie wysłany.**

**OK**

W celu podglądu i wydruku potwierdzenia złożenia dokumentów uzupełniających (oświadczenia i/lub zaświadczenia), w zakładce WYŚLANE widoczny jest przekazany dokument.

The screenshot shows the 'WYŚLANE' (SENT) tab selected in the top right corner. The main content area displays a document card for 'Załączniki niemerytoryczne dla ZAL' (Non-technical attachments for ZAL). The card includes the following information:

- Document ID: 0 -ZNZ-23-0001
- Title: Załączniki niemerytoryczne dla ZAL
- Kampania: 2023
- Wysłano do ARiMR: 2023-10-31 12:53
- Złożony do wniosku: 0t -ZAL-23-01-0001
- Status: Wysłany
- Wnioskowanie: zadrzewienia

At the bottom of the card, there are two buttons: 'PODGLĄD' (VIEW) and 'POTWIERDZENIE' (CONFIRM).

W celu podglądu wysłanych dokumentów uzupełniających należy użyć przycisku PODGLĄD.

This screenshot is identical to the one above, but with the 'PODGLĄD' button highlighted by a red box, indicating the action to be taken to view the document.

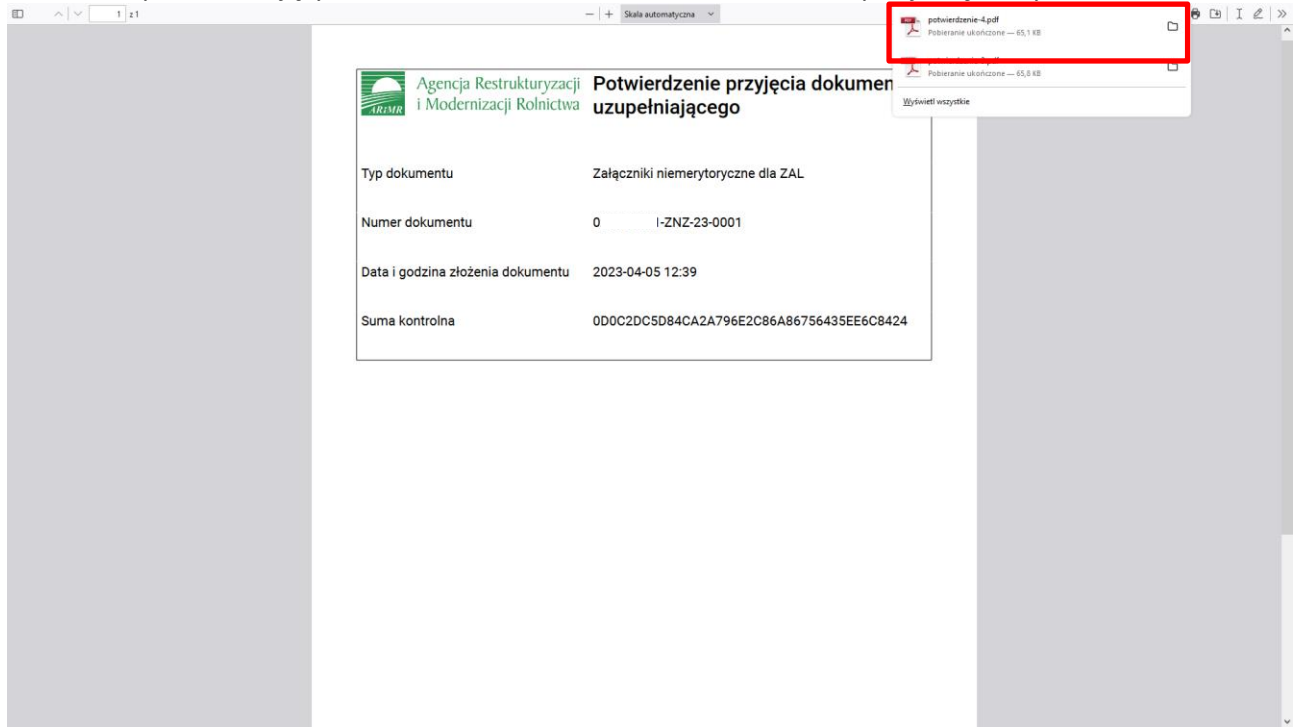
Podgląd dokumentu uzupełniającego, który zawiera wcześniej wysłane dokumenty, w tym przypadku oświadczenie.

The screenshot shows the 'Podgląd dokumentu uzupełniającego 2023 - Załączniki niemerytoryczne dla ZAL' page. The left sidebar contains navigation options: Wnioski, Transfery PROW, Dok. uzupełniające, Wnioski zalesieniowe, LPIS, LPIS - całoroczny, Doradcy, and Pomoc. The main content area is titled 'DOKUMENT UZUPELNIĄCY' and includes a 'Dane wniosku' section with the application number 'I-ZAL-23-01-0001'. Under 'Płatności', the 'Wsparcie na zadrzewienie' option is selected. A red box highlights the 'Załączniki niemerytoryczne' section, which lists a PDF document: 'Oświadczenie .pdf' with the description 'DUZAL016 - Oświadczenie o wykonaniu działań naprawczych sprawy TZS 23/27'. A checkbox for 'Czy załącznik zawiera wymagane elementy/podpisy' is present. At the bottom, there is a 'Deklaracja dostępności' link.

W celu wydruku potwierdzenia złożenia załączników niemerytorycznych, należy użyć przycisku POTWIERDZENIE.

The screenshot shows the 'Dokument uzupełniający 2023' page with tabs for 'NOWE / AKTUALIZACJA' and 'WYSLANE'. The 'WYSLANE' tab is active, showing a confirmation card for the application 'I-ZNZ-23-0001'. The card details include: 'Załączniki niemerytoryczne dla ZAL', 'Kampania: 2023', 'Wysłano do ARIMR: 2023-04-05 12:39', 'Złożony do wniosku: 0', '23-01-0001', and 'Status: Wysłany'. At the bottom of the card, there are two buttons: 'PODGLĄD' and 'POTWIERDZENIE', with the latter highlighted by a red box. The left sidebar is identical to the previous screenshot.

Dokument potwierdzający złożenie oświadczenia i/lub zaświadczenia zapisuje się na dysku.



Podgląd potwierdzenia przyjęcia dokumentu uzupełniającego.

