

Obszary udokumentowanych złóż kopalni  
wprowadzone zarządzeniem zastępczym  
Wojewody Mazowieckiego


ZAŁĄCZNIK NR 2

STUDIUM UWARUNKOWAŃ I KIERUNKÓW  
ZAGOSPODAROWANIA PRZESTRZENNEGO  
GMINY SKÓRZEC


UWARUNKOWANIA ZAGOSPODAROWANIA PRZESTRZENNEGO


SKALA 1 : 25 000

OZNACZENIA

 granica gminy

OBSZARY UDOKUMENTOWANYCH ZŁÓŻ KOPALINI

 1. GOŁĄBEK I - ZŁOŻE KRUSZYWA NATURALNEGO - PIASKI  
nr MIDAS: 20421 KN

 2. GOŁĄBEK II - ZŁOŻE KRUSZYWA NATURALNEGO - PIASKI  
nr MIDAS: 20435 KN

Opracowanie:  
BUDPLAN Sp. z o.o.  
Kordeckiego 20  
04-327 Warszawa  
mgr Agata Grzelak

