










Nazwa inwestycji:  
"Modernizacja linii 400 kV Słupsk - armowiec na odcinku SE Słupsk - st. nr 353"

Tytuł rysunku:  
Określenie granic terenu objętego wnioskiem o wydanie decyzji o ustaleniu lokalizacji strategicznej inwestycji

Data:  
11.2023

Oświadczam, że załącznik został przygotowany na aktualnej kopii mapy zasadniczej pozyskanej z państwowego zasobu geodezyjnego i kartograficznego zgodnie z licencją nr: GK.6642.2441.2023\_2212\_CL2 wydaną przez Starostwo Powiatowe w Słupsku

Legenda

-  O istniejącej linii 400 kV Słupsk - armowiec
-  Granica terenu objętego wnioskiem o wydanie decyzji o ustaleniu lokalizacji strategicznej inwestycji w zakresie sieci przesyłowej
-  Obszar, w stosunku do którego decyzja o ustaleniu lokalizacji strategicznej inwestycji w zakresie sieci przesyłowej ma wywołać skutek, o którym mowa w art. 22 ust. 1, w tym obszar objęty zakazem i nakazem, o którym mowa w art. 22 ust. 2 (ograniczenie sposobu korzystania z nieruchomości na czas nieokreślony)
-  Obszar, w stosunku do którego decyzja o ustaleniu lokalizacji strategicznej inwestycji w zakresie sieci przesyłowej ma wywołać skutek, o którym mowa w art. 22 ust. 1 i ust. 5, w tym obszar objęty zakazem i nakazem, o którym mowa w art. 22 ust. 2 (ograniczenie sposobu korzystania z nieruchomości na czas określony)
-  Granice działek objętych wnioskiem
-  Słup do modernizacji
-  Słup istniejący

Załącznik nr 1 ark. 12  
do decyzji Wojewody Pomorskiego  
nr WI-III.747.1.33.2023.NS

