

**ZARZĄDZENIE
REGIONALNEGO DYREKTORA OCHRONY ŚRODOWISKA W BYDGOSZCZY**

z dnia *14 grudnia* 2015 r.

w sprawie ustanowienia planu ochrony dla rezerwatu przyrody „Dęby Krajeńskie”

Na podstawie art. 19 ust. 6 ustawy z dnia 16 kwietnia 2004 r. o ochronie przyrody (Dz. U. z 2015 r. poz. 1651) zarządza się, co następuje:

§ 1. 1. Ustanawia się plan ochrony dla rezerwatu przyrody „Dęby Krajeńskie” zwanego dalej „rezerwatem”.

2. Rezerwat położony jest na terenie obszaru Natura 2000 Dolina Łobżonki PLH300040, zwanego dalej obszarem Natura 2000.

§ 2. 1. Celem ochrony jest zachowanie powierzchni leśnej o charakterystycznym typie siedliskowym - las grądowy z drzewostanem dębowo-bukowym.

2. Przyrodniczymi i społecznymi uwarunkowaniami realizacji celu ochrony, o którym mowa w ust. 1, są:

- 1) położenie rezerwatu w całości na gruntach należących do Skarbu Państwa, zarządzanych przez Państwowe Gospodarstwo Leśne Lasy Państwowe, Nadleśnictwo Lutówko;
- 2) położenie rezerwatu na terenie Krajeńskiego Parku Krajobrazowego;
- 3) położenie rezerwatu w obrębie zwartego kompleksu leśnego.

§ 3. Identyfikację oraz określenie sposobów eliminacji i ograniczania istniejących i potencjalnych zagrożeń wewnętrznych i zewnętrznych oraz ich skutków na obszarze rezerwatu przedstawia tabela stanowiąca załącznik nr 1 do zarządzenia.

§ 4. Ochronie czynnej podlega obszar, który stanowią pododdziały: 141a, 141c, Leśnictwo Lutowo, Nadleśnictwo Lutówko, a pozostały obszar rezerwatu podlega ochronie ścisłej.

§ 5. Określenie działań ochronnych na obszarze ochrony czynnej, z podaniem ich rodzaju, zakresu i lokalizacji, przedstawia tabela stanowiąca załącznik nr 2 do zarządzenia.

§ 6. Opis granic obszaru Natura 2000 w części pokrywającej się z rezerwatem, w postaci współrzędnych geograficznych punktów załamania granicy w układzie współrzędnych płaskich prostokątnych PL-1992, zawiera załącznik nr 3 do zarządzenia.

§ 7. Mapę obszaru Natura 2000 wraz z leżącym w jego granicach rezerwatem przyrody przedstawia załącznik nr 4 do zarządzenia.

§ 8. Identyfikację istniejących i potencjalnych zagrożeń dla zachowania właściwego stanu ochrony siedlisk przyrodniczych oraz gatunków roślin i zwierząt i ich siedlisk będących przedmiotami ochrony obszaru Natura 2000 w granicach rezerwatu przyrody przedstawia tabela stanowiąca załącznik nr 5 do zarządzenia.

§ 9. Cele działań ochronnych na obszarze Natura 2000 w części pokrywającej się z rezerwatem przedstawia tabela stanowiąca załącznik nr 6 do zarządzenia.

§ 10. Działania ochronne na obszarze Natura 2000 w części pokrywającej się z rezerwatem ze wskazaniem podmiotów odpowiedzialnych za ich wykonanie i obszarów ich wdrażania przedstawia tabela stanowiąca załącznik nr 7 do zarządzenia.

§ 11. Zarządzenie wchodzi w życie po upływie 14 dni od dnia ogłoszenia.

REGIONALNY DYREKTOR
OCHRONY ŚRODOWISKA W BYDGOSZCZY
Włodzimierz Cieplak
WŁODZIMIERZ CIEPLAK

Załączniki do zarządzenia

Regionalnego Dyrektora Ochrony Środowiska

w Bydgoszczy

z dnia *14 grudnia* 2015 r.

Załącznik nr 1

Identyfikacja oraz określenie sposobów eliminacji lub ograniczania istniejących i potencjalnych zagrożeń wewnętrznych i zewnętrznych oraz ich skutków na obszarze rezerwatu

Lp.	Identyfikacja zagrożeń wewnętrznych i zewnętrznych	Sposoby eliminacji lub ograniczania istniejących i potencjalnych zagrożeń wewnętrznych i zewnętrznych oraz ich skutków
1.	Skład drzewostanów niewłaściwy z siedliskiem.	Usuwanie sosny, brzozy i świerka, przerzedzanie modrzewia.

REGIONALNY DYREKTOR
OCHRONY ŚRODOWISKA W BYDGOSZCZY
[Signature]
WŁODZIMIERZ CIEPŁY

Określenie działań ochronnych na obszarze ochrony czynnej, z podaniem ich rodzaju, zakresu i lokalizacji

Lp.	Rodzaj działań ochronnych	Zakres działań ochronnych	Lokalizacja działań ochronnych ¹
1.	Usuwanie sosny.	W 2 etapach: - w ciągu pierwszych 5 lat obowiązywania planu ochrony dla rezerwatu (ok. 70 m ³ z całej powierzchni), - w drugim 10-leciu obowiązywania planu ochrony dla rezerwatu (ok. 70 m ³ z całej powierzchni). Drewno należy pozyskać i wywieźć z rezerwatu.	oddz. 141c
2.	Usuwanie stopniowo brzozy i świerka, przeredzanie modrzewia.	W 2 etapach: - w ciągu pierwszych 5 lat obowiązywania planu ochrony dla rezerwatu (ok. 120 m ³ z całej powierzchni), - w drugim 10-leciu obowiązywania planu ochrony dla rezerwatu (ok. 120 m ³ z całej powierzchni). Drewno należy pozyskać i wywieźć z rezerwatu.	oddz. 141a

¹ Plan Urządzenia Lasu Nadleśnictwa Lutówko na okres od 1 stycznia 2015 r. do 31 grudnia 2024 r.

REGIONALNY DYREKTOR
OCHRONY ŚRODOWISKA W BYDGOSZCZY
WŁODZIMIECH GIEPŁY

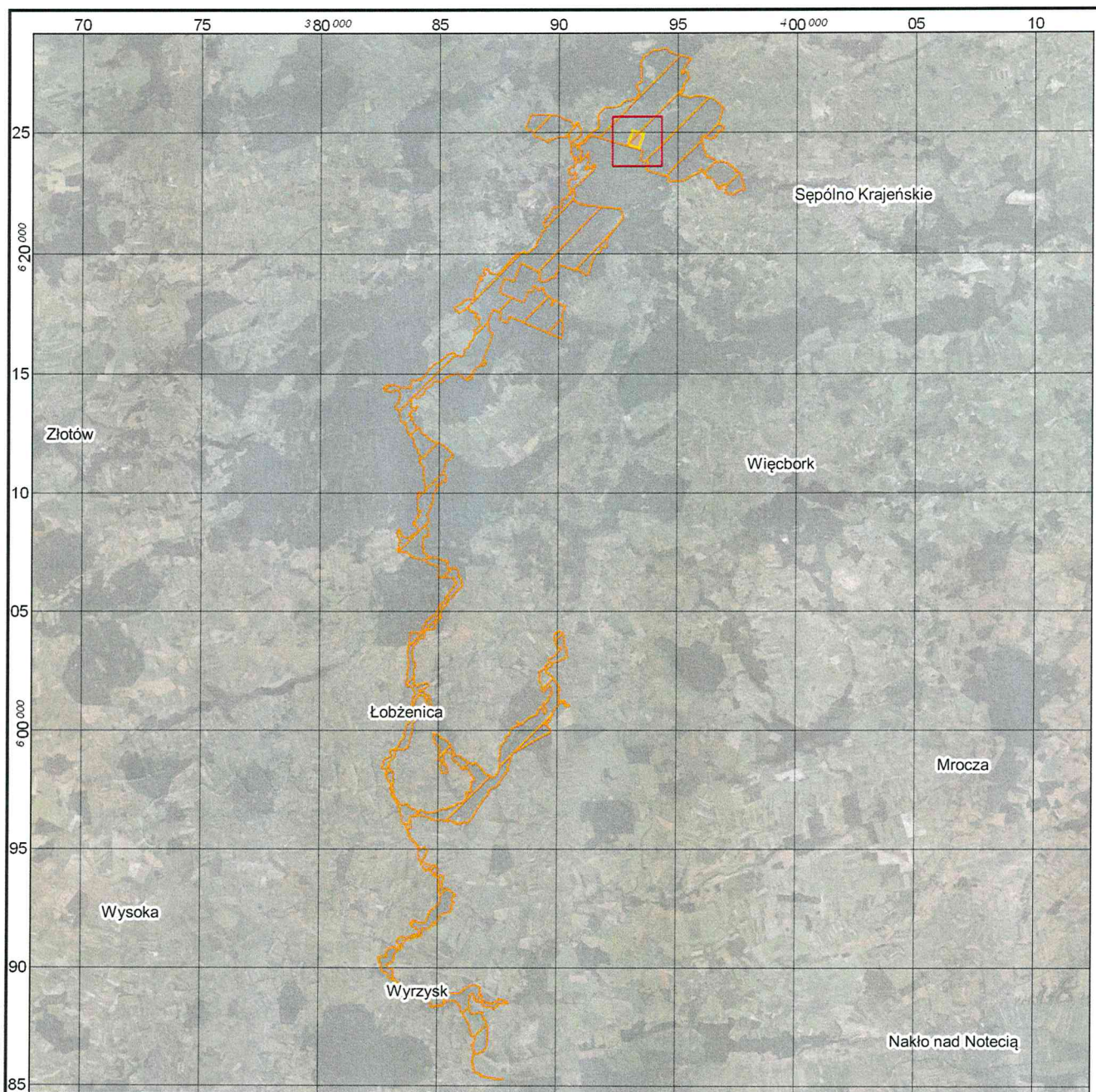
Załącznik nr 3

**Opis granic obszaru Natura 2000 w części pokrywającej się z rezerwatem,
w postaci współrzędnych geograficznych punktów załamania granicy w układzie
współrzędnych płaskich prostokątnych PL-1992**

Lp	x	y
1	624438,85	392840,20
2	624521,99	392864,94
3	624542,51	392871,04
4	624847,95	392962,12
5	625082,54	393036,44
6	625148,91	393055,63
7	625065,85	393347,95
8	625050,58	393401,68
9	625049,83	393404,32
10	624981,09	393640,99
11	624757,48	393587,15
12	624595,70	393520,85
13	624299,48	393429,37
14	624287,81	393369,13
15	624318,38	393246,92
16	624438,31	392842,00
17	624438,54	392841,21
18	624438,85	392840,20



REGIONALNY DYREKTOR
OCHRONY ŚRODOWISKA W BYDGOSZCZY
WŁODZIMIERZ OJEPK

Mapa obszaru Natura 2000 wraz z leżącym w jego granicach rezerwatem przyrody



**Mapa obszaru Natura 2000 Dolina Łobżenki PLH300040
wraz z leżącym w jego granicach rezerwatem przyrody Dęby Krajeńskie**

Legenda

-  Granica obszaru Natura 2000
-  Granica rezerwatu przyrody

Układ współrzędnych: PL-1992
Podkład: ortofotomapa GUGiK
Data sporządzenia: 2015-10-22

0 5 10 km

REGIONALNY DYREKTOR
OCHRONY ŚRODOWISKA W BYDGOSZCZY
[Signature]
WŁODZIMIERZ CIEPEŁY



Identyfikacja istniejących i potencjalnych zagrożeń dla zachowania właściwego stanu ochrony siedlisk przyrodniczych oraz gatunków roślin i zwierząt i ich siedlisk będących przedmiotami ochrony obszaru Natura 2000 w granicach rezerwatu przyrody

Lp.	Przedmiot ochrony obszaru Natura 2000	Zagrożenia		Opis zagrożenia
		istniejące	potencjalne	
1.	9160 Grąd subatlantycki (<i>Stellario-Carpinetum</i>)	B02.01.01 Odnawianie lasu po wycince (drzewa rodzime)		Skład drzewostanu niewłaściwy, niezgodny z siedliskiem, sosna zwyczajna, modrzew europejski i brzoza brodawkowata na siedlisku grądu.


REGIONALNY DYREKTOR
OCHRONY ŚRODOWISKA W BYDGOSZCZY
WŁODZIMIERZ CIEPLÝ

Załącznik nr 6

Cele działań ochronnych na obszarze Natura 2000 w części pokrywającej się z rezerwatem

Lp.	Przedmiot ochrony obszaru Natura 2000	Cele działań ochronnych
1.	9160 Grąd subatlantycki (<i>Stellario-Carpinetum</i>)	Poprawa stanu siedliska z U2 na U1, jeżeli pozwolą na to naturalne procesy ekologiczne. Poprawa wskaźnika kardynalnego „obecność graba” z U2 na U1, jeżeli pozwolą na to naturalne procesy ekologiczne.

REGIONALNY DYREKTOR
OCHRONY ŚRODOWISKA W BYDGOSZCZY
WŁODZIMIERZ CIEPŁY

Załącznik nr 7

Działania ochronne na obszarze Natura 2000 w części pokrywającej się z rezerwatem, ze wskazaniem podmiotów odpowiedzialnych za ich wykonanie i obszarów ich wdrażania

Lp.	Przedmiot ochrony	Działania ochronne	Obszar wdrożenia ¹	Podmiot odpowiedzialny za wykonanie
Działania dotyczące ochrony czynnej siedlisk przyrodniczych, gatunków roślin i zwierząt oraz ich siedlisk				
1.	9160 Grąd subatlantycki (<i>Stellario-Carpinetum</i>)	Usuwanie sosny w 2 etapach: - w ciągu pierwszych 5 lat obowiązywania planu ochrony dla rezerwatu (ok. 70 m ³ z całej powierzchni), - w drugim 10-leciu obowiązywania planu ochrony dla rezerwatu (ok. 70 m ³ z całej powierzchni). Drewno należy pozyskać i wywieźć z rezerwatu.	oddz. 141c	Nadleśnictwo Lutówko
2.		Usuwanie stopniowo brzozy i świerka, przeredzanie modrzewia w 2 etapach: - w ciągu pierwszych 5 lat obowiązywania planu ochrony dla rezerwatu (ok. 120 m ³ z całej powierzchni), - w drugim 10-leciu obowiązywania planu ochrony dla rezerwatu (ok. 120 m ³ z całej powierzchni). Drewno należy pozyskać i wywieźć z rezerwatu.	oddz. 141a	
Działania dotyczące monitoringu stanu przedmiotów ochrony oraz monitoringu realizacji celów działań ochronnych				
1	9160 Grąd	Monitoring realizacji	oddz. 141c, 141a –	Regionalny Dyrektor

	subatlantycki (<i>Stellario- Carpinetum</i>)	celów działań ochronnych.	po jednym transekcje w obu wydzieleniach co 6 lat.	Ochrony Środowiska w Bydgoszczy
--	-------------------------------------------------------	------------------------------	----------------------------------------------------------	------------------------------------

¹⁾ Plan Urządzenia Lasu Nadleśnictwa Lutówko na okres od 1 stycznia 2015 r. do 31 grudnia 2024 r.

REGIONALNY DYREKTOR
OCHRONY ŚRODOWISKA W BYDGOSZCZY
[Signature]
MŁODZIMIEŻ CIEPŁY

UZASADNIENIE

Plan ochrony dla rezerwatu przyrody „Dęby Krajeńskie” jest dokumentem określającym sposoby ochrony powierzchni leśnej o charakterystycznym typie siedliskowym - las gądowny z drzewostanem dębowo-bukowym. Dla właściwego funkcjonowania rezerwatu i jego ochrony plan ochrony zgodnie z art. 20 ustawy z dnia 16 kwietnia 2004 roku o ochronie przyrody (Dz. U. z 2015 r. poz. 1651) sporządza się na okres 20 lat. Zgodnie z art. 19 ust. 6 ustawy o ochronie przyrody regionalny dyrektor ochrony środowiska ustanawia w drodze zarządzenia plan ochrony dla rezerwatu przyrody, sporządzony na podstawie w art. 20 ww. ustawy. Projekt planu ochrony dla rezerwatu przyrody „Dęby Krajeńskie” został zaopiniowany pozytywnie przez Radę Miejską w Sępólnie Krajeńskim zgodnie z pismem z dnia 15.09.2015 r., znak Gkr 6120.3.2015 oraz przez Regionalną Radę Ochrony Przyrody w Bydgoszczy uchwałą Nr 14/2015, z dnia 5.10.2015 r. Projekt zarządzenia w sprawie ustanowienia planu ochrony dla rezerwatu przyrody „Dęby Krajeńskie” został uzgodniony przez Wojewodę Kujawsko-Pomorskiego pismem znak WSRRW.II.710.38(3).2015, z dnia 8 grudnia 2015 r.

Obwieszczeniem z dnia 24.07.2015 r., znak WPN.6202.1.2015.KLD.7, Regionalny Dyrektor Ochrony Środowiska w Bydgoszczy zawiadomił o możliwości udziału społeczeństwa w postępowaniu poprzez zapoznanie się z projektem planu ochrony i możliwość składania uwag i wniosków. Informacja została podana do publicznej wiadomości zgodnie z art. 3 ust. 1 pkt 11, art. 39 ustawy z dnia 3 października 2008 roku o udostępnieniu informacji o środowisku i jego ochronie, udziale społeczeństwa w ochronie środowiska oraz o ocenach oddziaływania na środowisko (Dz. U. z 2013 r. poz. 1235, z późn. zm) i rozporządzeniem Ministra Środowiska z dnia 12 maja 2005 r. w sprawie sporządzenia projektu planu ochrony dla parku narodowego, rezerwatu przyrody i parku krajobrazowego, dokonania zmian w tym planie oraz ochrony zasobów, tworów i składników przyrody (Dz. U. Nr 94, poz. 794).

Nadleśnictwo Lutówko, zarządca terenu rezerwatu, pismem z dnia 30.07.2015 roku, znak: ZG.5.7212.27.2015, wniosło o zmianę zapisów w projekcie planu ochrony dla rezerwatu przyrody „Dęby Krajeńskie”, tzn.

„1) usuwanie sosny w oddziale 141c – w 2 etapach:

- w ciągu pierwszych 5 lat obowiązywania planu ochrony dla rezerwatu (ok. 70 m³ z całej powierzchni),
- w drugim 10-leciu obowiązywania planu ochrony dla rezerwatu (ok. 70 m³ z całej powierzchni).

Drewno należy pozyskać i wywieźć z rezerwatu.

2) usuwanie stopniowo brzozy i świerka oraz przerzedzanie modrzewia w oddziale 141 a – w 2 etapach:

- w ciągu pierwszych 5 lat obowiązywania planu ochrony dla rezerwatu (ok. 120 m³ z całej powierzchni),

- w drugim 10-leciu obowiązywania planu ochrony dla rezerwatu (ok. 120 m³ z całej powierzchni).

Drewno należy pozyskać i wywieźć z rezerwatu.”

Uwzględniono wnioskowaną zmianę.

Departament Zarządzania Zasobami Przyrody Generalnej Dyrekcji Ochrony Środowiska w dniu 30.07.2015 r. zgłosił uwagę, że „w załączniku nr 2, lp 1 i 2 oraz w załączniku nr 7 wskazano te same działania ochronne. Nie jest zrozumiały zapis odnośnie czasu usuwania sosny – czy zapis „obecnie” odnosi się do roku sporządzenia/zatwierdzenia planu czy okresu pierwszej dekady jego obowiązywania”.

Zapis dotyczący usuwania sosny został uszczegółowiony. W załącznikach nr 2 i 7 przedstawiono te same działania ochronne, ale załącznik nr 2 dotyczy określenia działań ochronnych na obszarze ochrony czynnej rezerwatu, a załącznik nr 7 działania ochronnego na obszarze Natura 2000, dotyczącego siedliska stanowiącego przedmiot ochrony.

W rezerwacie wyznaczono obszary ochrony ścisłej i czynnej. Ochronę ścisłą zaplanowano w miejscach, gdzie nie przewiduje się potrzeby działań ochronnych z zakresu ochrony czynnej i umożliwia się zachodzenie naturalnych procesów w siedliskach leśnych rezerwatu. Natomiast działania ochronne na obszarze ochrony czynnej zaplanowane zostały w celu inicjowania samosiewu buka pospolitego, dębów, graba zwyczajnego i klona jawora (oddz. 141c) oraz prześwietlenia drzewostanu świerkowo-modrzewiowego (oddz. 141a).

Ze względu na uwarunkowanie przyrodnicze rezerwatu nie wskazano miejsc, w których może być prowadzona działalność wytwórcza, handlowa i rolnicza, jak również nie wskazano obszarów udostępnianych dla celów naukowych, edukacyjnych, turystycznych, rekreacyjnych, sportowych, amatorskiego połowu ryb i rybactwa. Brak infrastruktury technicznej oraz zbiorników wodnych dla prowadzenia ww. działalności i udostępniania. Udostępnianie rezerwatu w celu badań naukowych należy rozpatrywać na podstawie art. 15 ust. 1 pkt. 24 ustawy o ochronie przyrody. Uzyskanie indywidualnej zgody na prowadzenie ww. czynności gwarantuje nadzór nad ich rodzajem i metodyką, mając na uwadze dbałość o zachowanie celu ochrony rezerwatu przyrody we właściwym stanie.

Niniejszy plan ochrony jest zgodny z celami ochrony obszaru Natura 2000 mającego znaczenie dla Wspólnoty Dolina Łobżonki PLH300040 i uwzględnia zakres planu zadań ochronnych

dla obszaru Natura 2000 określony w art. 28 ustawy o ochronie przyrody. Celem ochrony obszaru Natura 2000 na terenie rezerwatu jest poprawa stanu ochrony siedliska przyrodniczego, dla którego ochrony wyznaczono obszar Natura 2000: grąd subatlantycki *Stellario-Carpinetum* (9160). Działania ochronne zostały zaplanowane w celu poprawy stanu siedliska z U2 na U1, jeżeli pozwolą na to naturalne procesy ekologiczne. Poprawa wskaźnika kardynalnego „obecność graba” z U2 na U1, jeżeli pozwolą na to naturalne procesy ekologiczne. Zaplanowane zostało usunięcie gatunków drzew niezgodnych z siedliskiem oraz inicjowania samosiewu buka zwyczajnego, dębów, graba zwyczajnego i klona jawora. Koszty działań ochronnych (ok. 17 tys.) pokryje w całości sprzedaż pozyskanego drewna.

Planuje się monitoring realizacji celów działań ochronnych w 2 transektach ocena wskaźnika „obecność graba” w celu sprawdzenia obsiewu gatunków liściastych. Nie zaplanowano dodatkowych działań dotyczących uzupełnienia stanu wiedzy o przedmiotach ochrony i uwarunkowania ich ochrony.

Nie wprowadzono dodatkowych ustaleń do studiów uwarunkowań i kierunków zagospodarowania przestrzennego gminy Sępólno Krajeńskie, miejscowych planów zagospodarowania przestrzennego, planów zagospodarowania przestrzennego województwa kujawsko-pomorskiego dotyczących eliminacji lub ograniczenia zagrożeń w rezerwacie wewnętrznych i zewnętrznych. Brak ustaleń wynika z braku zagrożeń, którym można by przeciwdziałać poprzez ww. ustalenia.

REGIONALNY DYREKTOR
OCHRONY ŚRODOWISKA W BYDGOSZCZY

WŁODZIMIERZ CIĘPEŁY