

UNOWOCZEŚNIAMY
rolnictwo i obszary wiejskie



Agencja Restrukturyzacji
i Modernizacji Rolnictwa

eWniosekPlus
- zmiany wdrażane na kampanię
2022 (OB., ONW)

- **Zmiany wdrażane w roku 2022**

- ✓ logowanie do eWnioskuPlus poprzez Platformę Usług Elektronicznych (PUE)
- ✓ przywrócenie uzupełniającej płatności podstawowej (w ramach przejściowego wsparcia krajowego) - deklaracja upraw, wydruk danych graficznych, błąd kontroli kompletności
- ✓ brak możliwości dołączania załącznika Z0099 – Oświadczenie o terminie wysiewu międzyplonu ścierniskowego poprzez panel Załączniki w zakładce WNIOSEK - załącznik generowany automatycznie przez aplikację po uzupełnieniu danych tj. składników mieszanki i daty jej wysiewu w odpowiednim terminie, błąd kontroli kompletności
- ✓ automatyczna podpowiedź płatności ze zbioru {JPO, ONW} w przypadku zmiany rośliny deklarowanej
- ✓ sprawdzenia geometrii
- ✓ sumaryczne powierzchnia poszczególnych upraw w odniesieniu do danej płatności
- ✓ przegląd listy działek rolnych (głównych) na mapie
- ✓ informacje o erozji i ciekach wodnych na działkach referencyjnych
- ✓ deklaracje oświadczeń/zobowiązań dla wniosku o przyznanie płatności
- ✓ młody rolnik – dla wnioskujących w 6 roku – brak personalizacji płatności na rok 2022
- ✓ powiadomienia dla rolników wynikające z zadań wykonania zdjęć geotagowanych
- ✓ wyszukiwanie doradców przez rolników/nadawanie upoważnień dla doradców przez rolników
- ✓ przegląd listy upoważnień w panelu doradcy

eWniosekPlus - zmiany wdrażane w 2022

✓ logowanie do eWnioskuPlus poprzez Platformę Usług Elektronicznych (PUE)

W 2022 roku wszystkie wnioski o przyznanie płatności na rok 2022 składane są w wersji elektronicznej za pośrednictwem aplikacji eWniosekPlus, **do której logowanie następuje poprzez Platformę Usług Elektronicznych (PUE) dostępny z poziomu strony internetowej Agencji Restrukturyzacji i Modernizacji Rolnictwa pod adresem <https://www.gov.pl/web/arimr/portal-uslug-elektronicznych> lub po przekierowaniu beneficjenta ze strony <https://www.gov.pl/web/arimr/ewniosekplus-system>.**

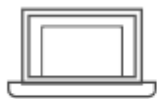
Dostęp do PUE ze strony ARiMR w sekcji: Systemy teleinformatyczne ARiMR

<https://www.gov.pl/web/arimr>

W ramach kampanii 2022 na stronie ARiMR, oprócz ikony dla PUE, będzie dostępna jednocześnie ikona do logowania w aplikacji eWniosekPlus. W przypadku wybrania przez rolnika/doradcę opcji „Logowanie do aplikacji eWniosekPlus”, zostanie przekierowany na Platformę Usług Elektronicznych PUE.

Systemy teleinformatyczne ARiMR

[zobacz wszystkie](#)



Logowanie do aplikacji
eWniosekPlus



Logowanie do aplikacji
IRZplus



Platforma Usług Elektronicznych
PUE

eWniosekPlus - zmiany wdrażane w 2022

✓ logowanie do eWnioskuPlus poprzez Platformę Usług Elektronicznych (PUE) - **ROLNICY**


UNOWOCZEŚNIAMY
rolnictwo i obszary wiejskie

<https://www.gov.pl/web/arimr/ewniosekplus-system>

Prosimy o zapoznanie się z instrukcją przed rozpoczęciem wypełniania wniosku. W instrukcji znajdują się informacje na temat logowania, zakładania konta i odzyskiwania hasła jak również informacje na temat tego jak wypełnić wniosek. W zakładce Instrukcje znajdują się także prezentacje i filmy instruktażowe dotyczące obsługi aplikacji.

Przejdź do aplikacji:


[eWniosekPlus za pośrednictwem PUE](#)



<https://www.gov.pl/web/arimr/platforma-uslug-elektronicznych>

Wejdź na:

[Platforma Usług Elektronicznych](#)



Platforma Usług Elektronicznych

Zaloguj się za pomocą nazwy użytkownika

Nazwa użytkownika

Możesz użyć loginu z Portal IRZplus, eWniosekPlus

Hasło

Hasło z Portal IRZplus, eWniosekPlus

Nie pamiętam hasła

ZALOGUJ SIĘ

Nie masz jeszcze konta? Zarejestruj się

Zaloguj się za pomocą login.gov.pl

login.gov.pl

LUB

Nie masz jeszcze profilu zaufanego Załóż profil

www.arimr.gov.pl

eWniosekPlus - zmiany wdrażane w 2022

✓ logowanie do eWnioskuPlus poprzez Platformę Usług Elektronicznych (PUE) – **ROLNICY**

UNOWOCZEŚNIAMY
rolnictwo i obszary wiejskie

Agencja Restrukturyzacji i Modernizacji Rolnictwa

Platforma Usług Elektronicznych

Strona główna

Załatw sprawę

- Działania inwestycyjne i premiowe**
Złożenie wniosku o płatność. Działania inwestycyjne i premiowe
- Identyfikacja i rejestracja zwierząt**
Obsługa wniosków i zgłoszeń zwierzęcych przez Portal IRZplus
- Inne**
Inne usługi - ePUAP
- Płatności obszarowe**
Złożenie wniosku o płatności obszarowe i płatności bezpośrednie przez eWniosekPlus
- Przegląd i edycja ogłoszeń**
Dodaj ogłoszenie Moje ogłoszenia Przejrzyj dokumenty



Załatw sprawę > eWniosekPlus

eWniosekPlus

- > Instrukcje
- > Zmiany TERYT
- > Obszary ONW od 2019 roku
- > Powierzchnie upraw w gminach
- > Najczęściej zadawane pytania
- > Komunikaty

Szanowni Państwo, uprzejmie informujemy, że aplikacja eWniosekPlus będzie poprawnie działała na przeglądarce Chrome 94.x. lub w wersjach wyższych. W przypadku korzystania z innych przeglądarek może wystąpić konieczność uaktualnienia przeglądarki do wersji wyższej od tej, na której pracujemy, aby wszystkie funkcjonalności aplikacji działały prawidłowo.

Przed każdorazowym rozpoczęciem pracy w aplikacji eWniosekPlus zalecane jest wyczyszczenie ciasteczek i danych stron w przeglądarce internetowej.

Przed rozpoczęciem wypełniania wniosku prosimy o zapoznanie się z:

- instrukcją, w której znajdują się informacje na temat logowania, zakładania konta i odzyskiwania hasła jak również informacje na temat tego jak wypełnić wniosek (w zakładce Instrukcje znajdują się także prezentacje i filmy instruktażowe dotyczące obsługi aplikacji)
- komunikatami na rok 2022, gdzie zamieszczane są ważne wskazówki, wytyczne, informacje o problemach



[Złóż wniosek w aplikacji eWniosekPlus](#)

Wniosek 2022

NOWE / AKTUALIZACJA

ROBOCZE

WYSLANE

Instrukcja

Zapoznaj się ze szczegółową instrukcją jak wypełnić wnioski w roku 2022

POBIERZ

Wniosek o przyznanie płatności 2022

Wniosek o przyznanie płatności w Kampanii 2022.

WYBIERZ

eWniosekPlus - zmiany wdrażane w 2022

UNOWOCZEŚNIAMY
rolnictwo i obszary wiejskie

✓ logowanie do eWnioskuPlus poprzez Platformę Usług Elektronicznych (PUE) – **DORADCY**

Platforma Usług Elektronicznych

Zaloguj się za pomocą nazwy użytkownika

Nazwa użytkownika

Możesz użyć loginu z Portal IRZplus, eWniosekPlus

Hasło

Hasło z Portal IRZplus, eWniosekPlus

ZALOGUJ SIĘ Nie pamiętasz hasła?

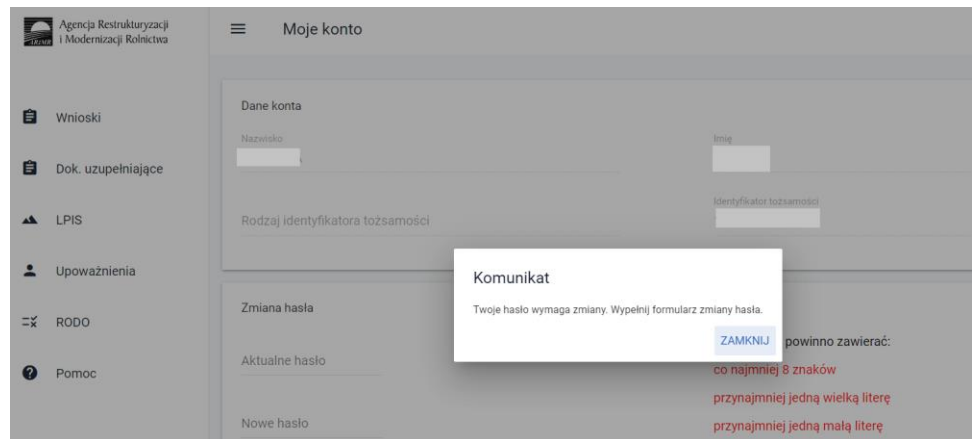

Nie masz jeszcze konta? [Zarejestruj się](#)

Zaloguj się za pomocą login.gov.pl

login.gov.pl

LUB

Nie masz jeszcze profilu zaufanego [Załącz profil](#)



eWniosekPlus - zmiany wdrażane w 2022

- ✓ przywrócenie uzupełniającej płatności podstawowej (w ramach przejściowego wsparcia krajowego) - deklaracja upraw

UNOWOCZEŚNIAMY
rolnictwo i obszary wiejskie

Deklaracja upraw do Uzupełniającej Płatności Podstawowej

W zakładce WNIOSEK, w sekcji Płatności należy zaznaczyć checkbox Uzupełniająca Płatność Podstawowa

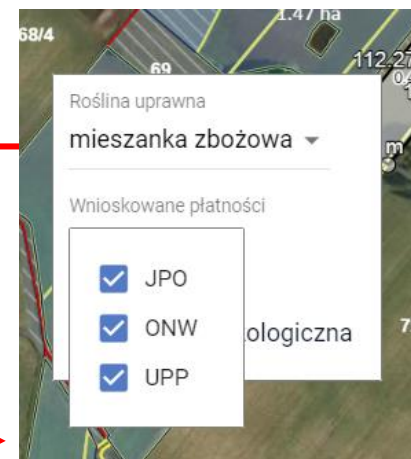
Płatności

- Jednolita płatność obszarowa, płatność za zazielenienie oraz płatność dodatkowa
- Uzupełniająca Płatność Podstawowa

Działki rolne		Liczba działek: 18	
A	JPO	Powierzchnia: 0,42 ha	ONW_6: 0,42 ha
A1	GRUPA_RODZAJ_UPRAWA (mieszanka zbozowa)	Powierzchnia: 0,42 ha	
A2	UPP	Powierzchnia: 0,42 ha	
B	JPO	Powierzchnia: 1,46 ha	ONW_6: 1,46 ha
B1	UPP	Powierzchnia: 1,46 ha	
B2	P STR	Powierzchnia: 1,46 ha	
B2a	GRUPA_RODZAJ_UPRAWA (lubin wąskolistny)	Powierzchnia: 1,46 ha	
C		Powierzchnia: 2,50 ha	ONW_6: 2,50 ha

Działki rolne UPP generowane są automatycznie na podstawie deklaracji na MAPIE na równoległym poziomie do działek rolnych podrzędnych z uprawą, jako suma powierzchni wszystkich upraw kwalifikujących się do Uzupełniającej Płatności Podstawowej. W sytuacji gdy dwie uprawy kwalifikujące się do UPP zostaną rozdzielone uprawą, do której płatność UPP nie przysługuje, a każda z upraw kwalifikujących się do UPP będzie mieć powierzchnię powyżej 0,10 ha w sekcji Działki rolne zostaną wygenerowane dwie działki rolne UPP.

W zakładce MAPA, podczas deklaracji uprawy do płatności należy zaznaczyć checkbox UPP (aplikacja automatycznie podpowie, do których roślin rolnik może się ubiegać o płatność UPP – o ile zaznaczył wnioskowanie o UPP w zakładce WNIOSEK)



Powierzchnie deklarowane do Uzupełniającej płatności podstawowej		Płatność		Łączna powierzchnia deklarowana	
Uzupełniająca płatność podstawowa				12,45 ha	
Podsumowanie powierzchni Uzupełniającej płatności podstawowej					
		Roślina uprawna			Powierzchnia
		lubin wąskolistny			4,15 ha
		pszenżyto jare			2,55 ha
		żyto jare			2,38 ha

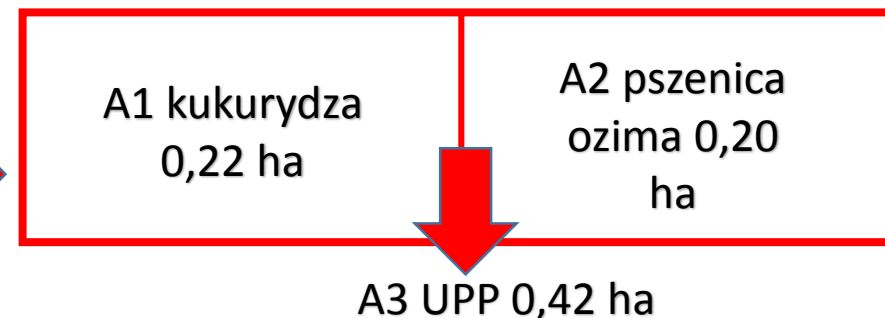
Podsumowanie powierzchni UPP w zakładce PODSUMOWANIE

eWniosekPlus - zmiany wdrażane w 2022

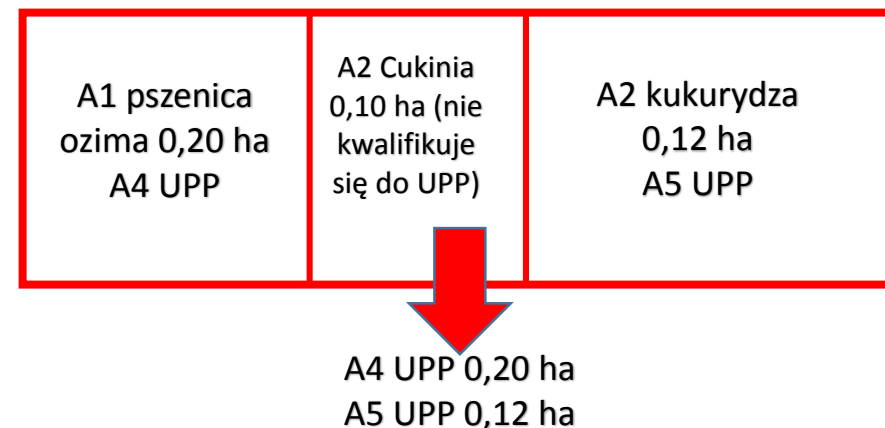
UNOWOCZEŚNIAMY
rolnictwo i obszary wiejskie

- ✓ przywrócenie uzupełniającej płatności podstawowej (w ramach przejściowego wsparcia krajowego) - deklaracja upraw

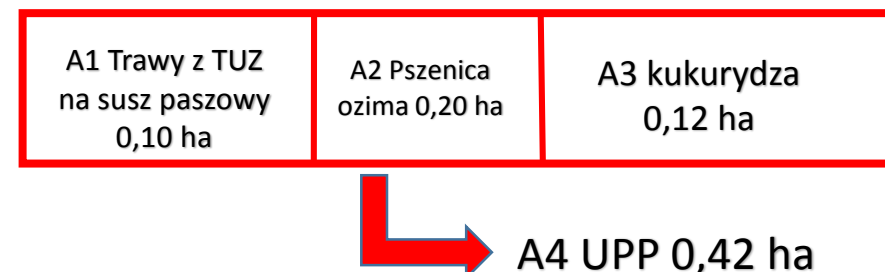
Działki rolne		
A JPO	Powierzchnia: 0,42 ha	ONW_6: 0,42 ha
A1 GRUPA_RODZAJ_UPRAWA (kukurydza)	Powierzchnia: 0,22 ha	
A2 GRUPA_RODZAJ_UPRAWA (pszenica ozima)	Powierzchnia: 0,20 ha	
A3 UPP	Powierzchnia: 0,42 ha	



Działki rolne		
A JPO	Powierzchnia: 0,42 ha	ONW_6: 0,42 ha
A1 GRUPA_RODZAJ_UPRAWA (pszenica ozima)	Powierzchnia: 0,20 ha	
A2 GRUPA_RODZAJ_UPRAWA (kukurydza)	Powierzchnia: 0,12 ha	
A3 GRUPA_RODZAJ_UPRAWA (cukinia)	Powierzchnia: 0,10 ha	
A4 UPP	Powierzchnia: 0,20 ha	
A5 UPP	Powierzchnia: 0,12 ha	



Działki rolne		
A JPO	Powierzchnia: 0,42 ha	ONW_6: 0,42 ha
A1 TUZ (Trawy z TUZ na susz paszowy)	Powierzchnia: 0,10 ha	
A2 GRUPA_RODZAJ_UPRAWA (pszenica ozima)	Powierzchnia: 0,20 ha	
A3 GRUPA_RODZAJ_UPRAWA (kukurydza)	Powierzchnia: 0,12 ha	
A4 UPP	Powierzchnia: 0,42 ha	



eWniosekPlus - zmiany wdrażane w 2022

- ✓ przywrócenie uzupełniającej płatności podstawowej (w ramach przejściowego wsparcia krajowego) – załączniki graficzne

UNOWOCZEŚNIAMY
rolnictwo i obszary wiejskie

Jedna uprawa na działce referencyjnej

Działka podrzędna do JPO z grupą upraw GRUPA_RODZAJ_UPRAWA

A1
mieszana
0.42 ha

Działka podrzędna do JPO z grupą upraw UPP

A2
UPP
0.42 ha



eWniosekPlus - zmiany wdrażane w 2022

- ✓ przywrócenie uzupełniającej płatności podstawowej (w ramach przejściowego wsparcia krajowego) – załączniki graficzne

Kilka upraw na działce referencyjnej

Działki podrzędne do JPO z grupą upraw GRUPA_RODZAJ_UPRAWA



Działka podrzędna do JPO z grupą upraw UPP



eWniosekPlus - zmiany wdrażane w 2022

- ✓ przywrócenie uzupełniającej płatności podstawowej (w ramach przejściowego wsparcia krajowego) – błędy kompletności

UNOWOCZEŚNIAMY
rolnictwo i obszary wiejskie

☰ Kreator wniosku o płatności 2022

WNIOSEK

W Twoim gospodarstwie istnieją uprawy kwalifikujące się do przyznania Uzupełniającej Płatności Podstawowej. Zaznacz wnioskowanie o przyznanie tej płatności, a następnie zaznacz płatność UPP przy odpowiednich uprawach.

Płatności

- Jednolita płatność obszarowa, płatność za zazielenienie oraz płatność dodatkowa
- Uzupełniająca Płatność Podstawowa
- Płatność dla młodych rolników



APA



Błędy

Liczba błędów: 8

Nie zgłoszono upraw do zaznaczonej Uzupełniającej płatności podstawowej.

Na mapie zadeklarowano uprawę żyto jare o powierzchni 1.1, która kwalifikuje się do przyznania Uzupełniającej płatności podstawowej - należy zaznaczyć tę płatność przy uprawie.

Na mapie zadeklarowano uprawę mieszanka zbożowa o powierzchni 2.94, która kwalifikuje się do przyznania Uzupełniającej płatności podstawowej - należy zaznaczyć tę płatność przy uprawie.

☰ Kreator wniosku o płatności 2022



WNIOSEK

MAPA



Błędy

Liczba błędów: 2

Na działce referencyjnej 142703_2.0010.69 wyrysowano / zgłoszono uprawy, których łączna powierzchnia przekracza maksymalny kwalifikowalny obszar uprawiony do płatności - MKO. Jeżeli dla działki zgłoszono rozbieżność a deklaracja jest zgodna ze stanem faktycznym wniosek może być wysłany z błędem.

Dla uprawy Mieszanka_1 o powierzchni 0.42, wskazano na składnik mieszanki anyż, który nie kwalifikuje się do przyznania Uzupełniającej płatności podstawowej. Jeśli zgodnie ze stanem faktycznym na działce rolnej A2 uprawiana jest roślina niekwalifikująca się do Uzupełniającej płatności podstawowej należy odznaczyć wnioskowanie o tę płatność w zakładce MAPA poprzez edycję uprawy, gdyż na dalszym etapie postępowania powierzchnia ta zostanie wykluczona z płatności i mogą zostać naliczone kary administracyjne.

Dla uprawy Mieszanka_1 o powierzchni 0.42, wskazano na składnik mieszanki anyż, który nie kwalifikuje się do przyznania Uzupełniającej płatności podstawowej. Jeśli zgodnie ze stanem faktycznym na działce rolnej A2 uprawiana jest roślina niekwalifikująca się do Uzupełniającej płatności podstawowej należy odznaczyć wnioskowanie o tę płatność w zakładce MAPA poprzez edycję uprawy, gdyż na dalszym etapie postępowania powierzchnia ta zostanie wykluczona z płatności i mogą zostać naliczone kary administracyjne.

eWniosekPlus - zmiany wdrażane w 2022

- ✓ EFA14a - brak możliwości dołączania załącznika Z0099 – Oświadczenie o terminie wysiewu międzyplonu ścierniskowego poprzez panel Załączniki w zakładce WNIOSEK - załącznik generowany automatycznie przez aplikację po uzupełnieniu danych tj. składników mieszanki i daty jej wysiewu w odpowiednim terminie

Kreator wniosku o płatności 2022

WNIOSEK

Płatności

Działki referencyjne
Całkowita powierzchnia kwalifikacji

Działki rolne

Zazielenienie

Załączniki
Brak załączników do wniosku
DODAJ ZAŁĄCZNIK

Rozbieżności

Zgody i zobowiązania

ZAMKNIJ OKNO PRZEŚLIJ PLIK ZAŁĄCZNIKA

Kreator wniosku o płatności 2022

WNIOSEK MAPA

Płatności

Działki referencyjne
Całkowita powierzchnia kwalifikacji

Działki rolne

Zazielenienie

Załączniki
Brak załączników do wniosku
DODAJ ZAŁĄCZNIK

Rozbieżności

Zgody i zobowiązania

ZAMKNIJ OKNO PRZEŚLIJ PLIK ZAŁĄCZNIKA

Oświadczenie o

Z0117 - Oświadczenie o braku zmian w

Z0048 - Oświadczenie o grupie rolników ubiegających się o przyznanie płatności

Z0049 - Oświadczenie o grupie rolników płatności ekologicznej

Z0093 - Oświadczenie o kontynuacji zobowiązań klimatycznego/ekologicznego

Z0035 - Oświadczenie o liczbie koni PR

Z0005 - Oświadczenie o

OŚWIADCZENIE^{1) 2)} o terminie wysiewu międzyplonu ścierniskowego

Pełen teryt działki ewidencyjnej, na której jest położony element proekologiczny	Nazwa i oznaczenie elementu proekologicznego wskazanego we wniosku	Data wysiewu mieszanki w międzyplonie ścierniskowym DD-MM-RRRR
142703_2.0010.146	EFA14a.1/(bobik, facelia błękitna)	04-07-2022

Oświadczam także, że znane mi są skutki składania fałszywych oświadczeń, wynikające z art. 297 §1 i §2 Kodeksu karnego (Dz. U. z 2021 r. poz. 2345, z późn. zm.).

*Dokument elektroniczny – nie wymaga podpisu
Data i czytelny podpis rolnika lub pełnomocnika/osoby uprawnionej do reprezentacji*

- 1) Oświadczenie składane w przypadku wysiewu międzyplonu ścierniskowego, który ma być utrzymywany, przez co najmniej 8 tygodni od dnia wysiewu mieszanki w międzyplonie ścierniskowym.
- 2) Oświadczenie składa się najpóźniej w terminie 7 dni od dnia wysiewu mieszanki w międzyplonie ścierniskowym do biura powiatowego ARIMR.

eWniosekPlus - zmiany wdrażane w 2022

✓ Deklaracja EFA14a – aktywność pola „Data wysiewu mieszanki”, błąd kontroli kompletności

Deklaracja EFA14a przed
dniem 01.07.2022

Deklaracja EFA14a po
dniu 01.07.2022

Błąd kompletności

Kreator wniosku o płatności 2022

WNIOSEK

MAPA

Definiowanie UPRAW EFA

Wybierz rośliny w międzyplonie

Wybierz...

bobik

facelia błękitna

ANULUJ

ZATWIERDŹ

Wybierz rośliny w międzyplonie

Wymagane jest wskazanie co najmniej 2 roślin upraw

Wybierz...

Data wysiewu mieszanki
Wybierz datę

ANULUJ ZATWIERDŹ

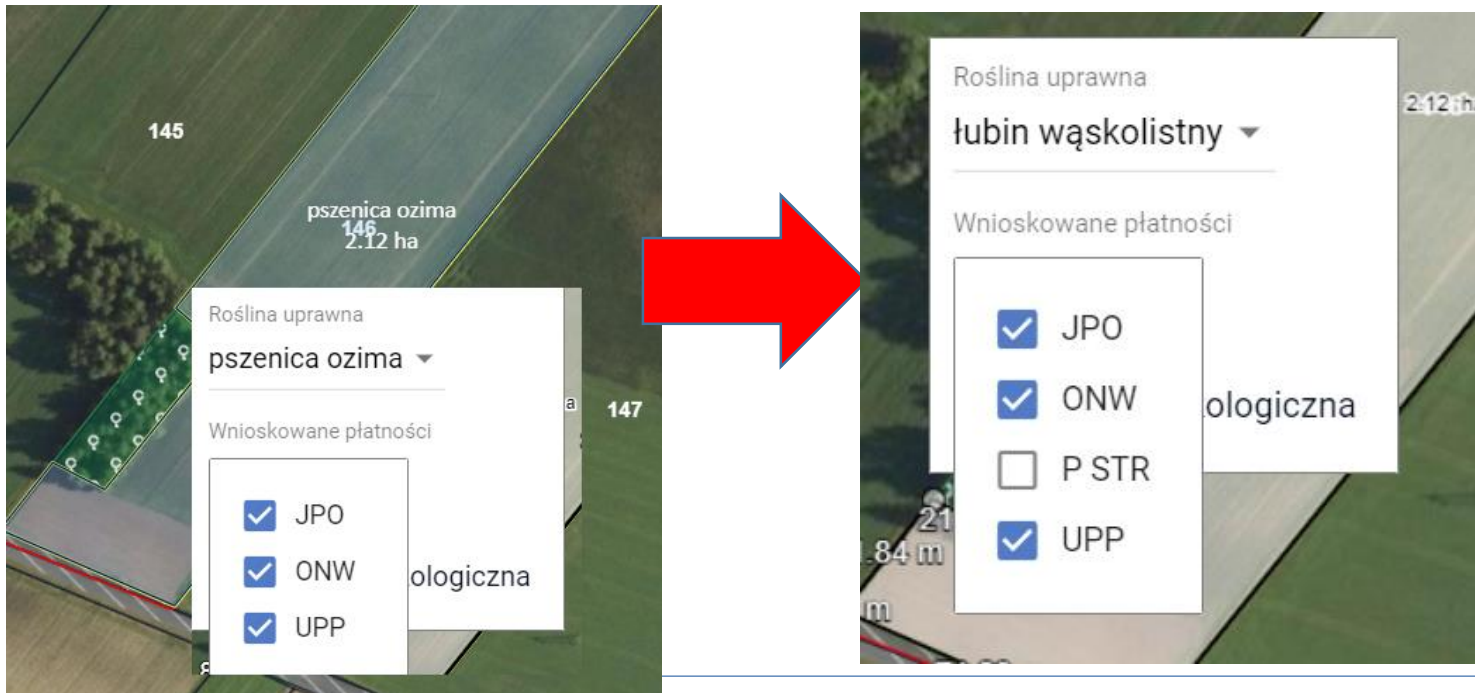


Dla elementu EFA EFA14a.1 na działce referencyjnej 142703_2.0010.146 nie uzupełniono obowiązkowej daty wysiewu mieszanki. Pole to (data wysiewu) należy wypełnić tylko w przypadku zastosowania indywidualnego podejścia w zakresie wysiewu międzyplonu ścierniskowego (wysiew w okresie 01.07 - 20.08). Informacje na temat możliwości realizacji wymogu w zakresie międzyplonu ścierniskowego EFA14a zamieszczono w Instrukcji wypełniania wniosków o przyznanie płatności w części 5_Zakładka Mapa.

eWniosekPlus - zmiany wdrażane w 2022

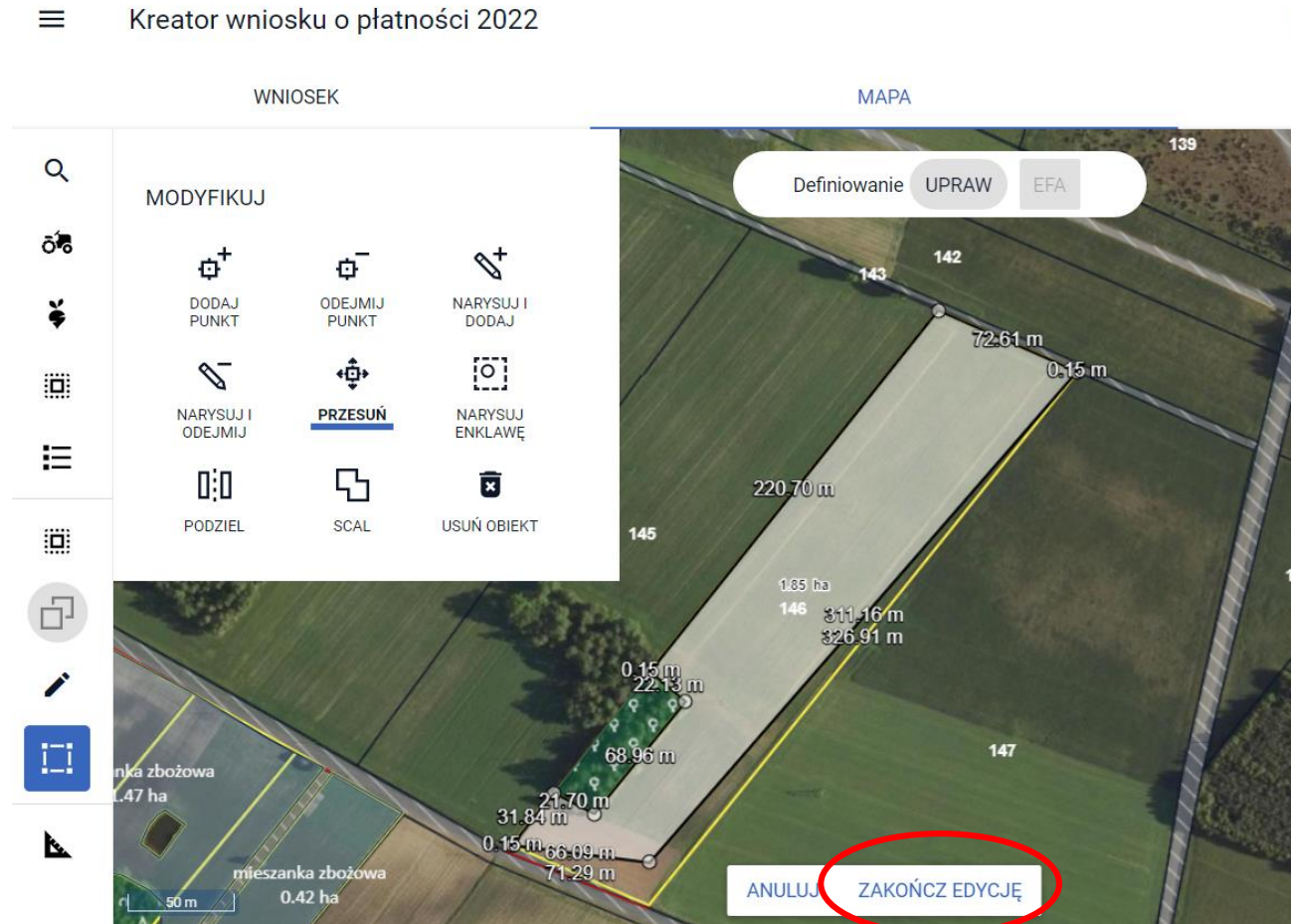
- ✓ automatyczna podpowiedź płatności ze zbioru {JPO, ONW} w przypadku zmiany rośliny deklarowanej i deklaracji uprawy na nowo dodanej działce referencyjnej

W przypadku gdy rolnik zmieni deklarację w stosunku do roku poprzedniego, po zmianie rośliny aplikacja automatycznie zaznaczy płatności ze zbioru {JPO i ONW (jeśli działka leży w strefie ONW i rolnik zaznaczył wnioskowanie o tę płatność w zakładce WNIOSEK)}. Pozostałe płatności, podczas deklaracji uprawy na mapie nie są zaznaczane automatycznie i muszą zostać wskazane przez rolnika np. jeśli w 2021 r. rolnik deklarował na danej działce referencyjnej uprawę pszenicy, a w 2022 ta sama działka zostanie obsiana łubinem, przy deklaracji uprawy na mapie aplikacja „podpowie” płatność P_STR, ale musi ona zostać zaznaczona przez rolnika (co przełoży się na automatyczne zaznaczenie tej płatności w zakładce WNIOSEK). Podobnie w przypadku deklaracji uprawy na nowo dodanej działce referencyjnej do wniosku. W przypadku UPP – pierwsza zmiana rośliny wymaga ręcznego zaznaczenia checkboxu UPP, w przypadku kolejnej zmiany rośliny na tej samej działce (na taką, która również kwalifikuje się do płatności UPP), aplikacja automatycznie zaznaczy tę płatność.



eWniosekPlus - zmiany wdrażane w 2022

✓ sprawdzenia geometrii



Celem dostosowania granicy uprawy należy kliknąć w nią na mapie i dokonać modyfikacji geometrii. Po przesunięciu wszystkich punktów należy kliknąć przycisk „Zakończ edycję” - dopiero wtedy aplikacja uruchomi mechanizm sprawdzenia poprawności wyrysowanej geometrii.

eWniosekPlus - zmiany wdrażane w 2022

✓ sumaryczna powierzchnia poszczególnych upraw w odniesieniu do danej płatności

W zakładce **PODSUMOWANIE** dostępna jest tabela **Podsumowanie powierzchni**, w której widoczne są płatności o jakie ubiega się rolnik wraz z powierzchnią zgłoszoną do każdej z tych płatności oraz **szczegółowe podsumowanie z wygenerowaną listą roślin uprawnych zadeklarowanych do poszczególnych schematów pomocowych widoczne po rozwinięciu szczegółów danej sekcji.**

Kreator wniosku o płatności 2022

WNIOSEK MAPA **PODSUMOWANIE**

Informacje o zwolnieniu z dywersyfikacji i zwolnieniu z EFA

Wynik kontroli dywersyfikacji

Podsumowanie powierzchni

- Powierzchnie deklarowane do płatności bezpośrednich
- Powierzchnie deklarowane do płatności ONW
- Powierzchnie deklarowane do Uzupełniającej płatności podstawowej
- Powierzchnie deklarowane do płatności rolnośrodowiskowych

Podsumowanie powierzchni

Powierzchnie deklarowane do płatności bezpośrednich	Płatność	Łączna powierzchnia deklarowana
	Jednolita płatność obszarowa	13,55 ha
	Płatność do powierzchni upraw roślin strączkowych na ziarno	4,16 ha

Podsumowanie powierzchni dopłaty bezpośrednie

Roślina uprawna	Powierzchnia
żyto jare	3,48 ha
pszenżyto jare	2,55 ha
mieszanka zbożowa	3,36 ha
lubin wąskolistny	4,16 ha

Powierzchnie deklarowane do płatności ONW

Płatność	Łączna powierzchnia deklarowana
Płatność ONW	13,55 ha

Uprawy zgłoszone do płatności

Roślina uprawna	Powierzchnia
żyto jare	3,48 ha
pszenżyto jare	2,55 ha
mieszanka zbożowa	3,36 ha
lubin wąskolistny	4,16 ha

Powierzchnie deklarowane do Uzupełniającej płatności podstawowej

Płatność	Łączna powierzchnia deklarowana
Uzupełniająca płatność podstawowa	4,57 ha

Podsumowanie powierzchni Uzupełniającej płatności podstawowej

Roślina uprawna	Powierzchnia
lubin wąskolistny	4,15 ha
mieszanka zbożowa	0,42 ha

Powierzchnie deklarowane do płatności rolnośrodowiskowych

Grupa upraw	Pakiet / wariant	Łączna powierzchnia deklarowana
Płatność rolno-środowiskowo-klimatyczna (PROW 2014-2020)	2.1	1,88 ha

Podsumowanie powierzchni dopłaty PRSK

Roślina uprawna	Wariant	Powierzchnia
lubin wąskolistny	2.1	1,46 ha
mieszanka zbożowa	2.1	0,42 ha

Pamiętaj, że w przypadku realizacji wariantu 2.1 płatności PRSK zobowiązany jesteś do utrzymania powierzchni w odniesieniu do której podjęte zostało zobowiązanie w pierwszym roku wnioskowania o ww. płatności. Dopuszczalne jest zwiększanie lub zmniejszanie powierzchni objętej zobowiązaniem o nie więcej niż 15% w każdym roku.

eWniosekPlus - zmiany wdrażane w 2022

✓ przegląd listy działek rolnych (głównych) na mapie

☰ Kreator wniosku o płatności 2022

WNIOSEK MAPA

LISTA DZIAŁEK ROLNYCH

A	▼
B	▼
C	▼
D	▲
[2,94 ha] mieszanka zbożowa	←
[2,55 ha] pszenżyto jare	
[2,38 ha] żyto jare	
E	▼
F	▼

Definiowanie UPRAW EFA

pszenżyto jare 2.55 ha

38

371

mieszanka zbożowa 2.94 ha

żyto jare 1.10 ha

48

42

Na liście działek rolnych prezentowane są działki główne. Po rozwinięciu wybranej działki, aplikacja prezentuje uprawy, na podstawie których została ona utworzona. Po kliknięciu na wybraną uprawę mapa zostaje wycentrowana na wskazaną uprawę (w tym wypadku mieszanka zbożowa).

eWniosekPlus - zmiany wdrażane w 2022

- ✓ informacje o erozji i ciekach wodnych na działkach referencyjnych



Informacje o działce

płatności w ramach wsparcia dla gruntów do zadrzewienia (PEG_ORNY) – pow. 1.61 ha

- PEG PRD – pow. 0.01 ha
- PEG SOR – pow. 1.61 ha
- PEG ZAL2 – pow. 0.01 ha
- PZ Z – pow. 0.01 ha
- Maksymalny kwalifikowany obszar do przyznania płatności w ramach wsparcia dla gruntów do zalesienia (PEG_WZL1420I) – pow. 1.61 ha

Pokrycie terenu:

- Teren zadrzewiony – pow. 77.80 m²

Obszary chronione:

- Obszar chronionego krajobrazu – pow. 2.04 m²
- Obszar azotanowy – pow. 2.04 m²

Ciek wodny: NIE

Erozja: NIE

Elementy krajobrazu:

- Rowy do 2m - 0 szt.
- Oczka wodne - 0 szt.
- Pomniki przyrody - 0 szt.

Idź do PODSUMOWANIA

Po kliknięciu w „Informacje o obiektach GIS” i wskazaniu działki referencyjnej, aplikacja wyświetli informacje o działce, w tym informacje o ciekach wodnych, występowaniu erozji i liczbie elementów krajobrazu.

eWniosekPlus - zmiany wdrażane w 2022

✓ Zgody i zobowiązania we wniosku o przyznanie płatności

Zgody i zobowiązania

Wyrażam zgodę na przetwarzanie przez Agencję Restrukturyzacji i Modernizacji Rolnictwa z siedzibą w Warszawie, Al. Jana Pawła II nr 70, 00-175 Warszawa (adres do korespondencji: ul. Poleczki 33, 02-822 Warszawa), jako administratora danych, moich danych osobowych podanych w zakresie szerszym, niż jest to wymagane na podstawie przepisów obowiązującego prawa, oznaczonych w formularzu wniosku o przyznanie płatności na rok 2022, jako "dane nieobowiązkowe" w celu ułatwienia i przyspieszenia kontaktu ze mną w sprawach dotyczących przyznawania płatności, z wykorzystaniem podanego przeze mnie poniżej numeru telefonu

Wyrażam zgodę na przetwarzanie przez Agencję Restrukturyzacji i Modernizacji Rolnictwa z siedzibą w Warszawie, Al. Jana Pawła II nr 70, 00-175 Warszawa (adres do korespondencji: ul. Poleczki 33, 02-822 Warszawa), jako administratora danych, moich danych osobowych podanych w zakresie szerszym, niż jest to wymagane na podstawie przepisów obowiązującego prawa, oznaczonych w formularzu wniosku o przyznanie płatności na rok 2022, jako "dane nieobowiązkowe" w celu otrzymywania/kierowania do mnie treści informacyjnych lub promocyjnych o działaniach realizowanych przez Agencję, za pośrednictwem SMS/MMS na podany przeze mnie numer telefonu

Numer telefonu [AKTUALIZUJ NR TEL.](#)

Oświadczam, że dokonałem zmiany podjętego zobowiązania rolno-środowiskowo-klimatycznego (PROW 2014-2020)

Konfiguracja powiadomień

Zgoda na otrzymywanie powiadomień Pamiętaj o każdorazowym wyrażeniu zgody/zgód na przetwarzanie danych osobowych w wysyłanym formularzu wniosku.

Numer telefonu Email

Zaznaczono chęć otrzymywania powiadomień lecz nie zdefiniowano numeru telefonu lub adresu email.

[ANULUJ](#) [ZAPISZ ZMIANY](#)

We wniosku wyrażono minimum jedną ze zgód na przetwarzanie danych osobowych przez ARiMR (w celu przyspieszenia kontaktu), a nie podano numeru telefonu lub nie wyrażono zgody na powiadomienia w panelu MOJE KONTO. Jeżeli chcesz otrzymywać powiadomienia sms / e-mail z aplikacji eWniosekPlus obowiązkowe jest zaznaczenie zgody na otrzymywanie powiadomień w panelu MOJE KONTO.

W przypadku wniosków o płatności bezpośrednio i obszarowe PROW **Zgody na przetwarzanie danych osobowych** są prezentowane rolnikowi w panelu **Zgody i zobowiązania** w zakładce WNIOSEK, a nie jak do tej pory przed samą wysyłką wniosku w sekcji **Oświadczenia i Zobowiązania**.

Po zaznaczeniu jednej ze zgód pojawi się pole prezentujące numer telefonu. Jeśli numer telefonu nie jest prezentowany, oznacza to, że albo rolnik nie podał w ogóle numeru telefonu lub nie odhaczył zgody na otrzymywanie powiadomień. W takiej sytuacji, należy zapisać wniosek roboczy (kliknąć dyskietkę w prawym górnym rogu) a następnie wybrać opcję „Aktualizuj nr tel.". Aplikacja przekieruje rolnika do panelu Moje Konto gdzie będzie możliwość wprowadzenia/aktualizacji danych i odhaczenia zgody na otrzymywanie powiadomień.

Powyższe będzie również sygnalizowane błędem kontroli kompletności.

eWniosekPlus - zmiany wdrażane w 2022

- ✓ młody rolnik – dla wnioskujących w 6 roku – brak automatycznie zaznaczonego checkboxa w sekcji Płatności

Rolnicy, którzy w 2021 otrzymali płatność dla młodych rolników i był to ich 5-ty rok wnioskowania, we wniosku na rok 2022 nie będą mieć już spersonalizowanej tej płatności w zakładce WNIOSEK.

☰ Podgląd wniosku o płatności 2021

WNIOSEK

Producent

Płatności

- Jednolita płatność obszarowa, płatność za zazielenienie oraz płatność dodatkowa
- Płatność dla młodych rolników

Oświadczam, że:

- Samodzielnie prowadzę gospodarstwo rolne

Płatności pozostałe

- Płatność ONW

Przegląd wniosku wystanego
w 2021 roku – rolnik wnioskował
o płatność do młodych rolników
po raz 5-ty

☰ Kreator wniosku o płatności 2022

WNIOSEK

MAPA

Płatności

- Jednolita płatność obszarowa, płatność za zazielenienie oraz płatność dodatkowa
- Uzupełniająca Płatność Podstawowa
- Płatność dla młodych rolników

Płatności do upraw

We wniosku na rok 2022 płatność
dla młodych rolników nie została
spersonalizowana (byłby to 6-ty
rok wnioskowania)

eWniosekPlus - zmiany wdrażane w 2022

✓ powiadomienia dla rolników wynikające z zadań wykonania zdjęć geotagowanych

UNOWOCZEŚNIAMY
rolnictwo i obszary wiejskie

Powiadomienia dla rolników, którzy nie zalogowali się jeszcze do aplikacji Mobilna ARiMR, a otrzymali zadanie

Powiadomienia dla rolników, którzy zalogowali się już do aplikacji Mobilna ARiMR i po raz pierwszy otrzymali zadanie

Powiadomienia dla rolników, których zadania skierowano do korekty

Powiadomienia dla rolników, w przypadku rezygnacji z zadania po stronie ARiMR

1 [bell] [question mark] [profile]

Powiadomienia 2021 ▾ Liczba: 1

2021-06-02 11:34

W trakcie obsługi wniosku o przyznanie płatności obszarowych(OB) na rok 2021 dnia 02-06-2021 wystosowano prośbę o przesłanie dodatkowych informacji za pośrednictwem darmowej aplikacji na smartphona Mobilna ARiMR. W przypadku braku aplikacji można ją pobrać ze sklepu Google Play (dla urządzeń posiadających system Android), App Store (dla urządzeń posiadających system iOS) oraz AppGallery (dla urządzeń Huawei) i zalogować się danymi z eWniosekPlus. Szczegółowa Instrukcja dotycząca pobrania i instalacji oraz obsługi aplikacji znajduje się na stronie internetowej ARiMR pod adresem <https://www.arimr.gov.pl/mobilna-arimr.html>

1 [bell] [question mark] [profile]

Powiadomienia 2021 ▾ Liczba:

2021-06-02 12:51

W trakcie obsługi wniosku o przyznanie płatności obszarowych(OB) na rok 2021 dnia 02-06-2021 wystosowano prośbę o przesłanie dodatkowych informacji za pośrednictwem darmowej aplikacji na smartphona Mobilna ARiMR.

1 [bell] [question mark] [profile]

Powiadomienia 2021 ▾ Liczba:

2021-06-02 12:56

W trakcie obsługi wniosku o przyznanie płatności obszarowych(OB) na rok 2021 zadanie [redacted]_DOK_2021_8 wykonane w ramach prośby z dnia 02-06-2021 zostało skierowane do korekty. Celem jego poprawy należy zalogować się do aplikacji Mobilna ARiMR

1 [bell] [question mark] [profile]

Powiadomienia 2021 ▾ Liczba: 1

2021-06-02 13:05

W trakcie obsługi wniosku o przyznanie płatności obszarowych(OB) na rok 2021 zrezygnowano z zadania [redacted]_DOK_2021_9 wysłanego w ramach prośby z dnia 02-06-2021 o przesłanie dodatkowych informacji za pośrednictwem aplikacji Mobilna ARiMR. Zadanie nie jest dostępne z poziomu aplikacji.

Od kampanii 2022 taka sama treść powiadomień zostanie wysłana do rolników w formie sms/email o ile wcześniej wyrazili oni zgodę na otrzymywanie powiadomień.

eWniosekPlus - zmiany wdrażane w 2022

✓ wyszukiwanie doradców przez rolników


Wyszukiwanie doradców w eWniosekPlus. Z zielonym symbolem przy etykiecie oznacza to, że należy podać imię i nazwisko lub wskazać jednostkę organizacji.

Zielony symbol przy etykiecie wskazuje na podanie prawidłowych kryteriów wyszukiwania


W kampanii 2022 aktualizowanie danych w zakresie listy uprawnionych doradców ODR będzie następować cyklicznie (dobowo) – po uzyskaniu uprawnień, następnego dnia rolnik będzie mógł wyszukać takiego doradcę (o ile ten wygeneruje Upoważnienie do przetwarzania danych osobowych).

eWniosekPlus - zmiany wdrażane w 2022

- ✓ nadawanie upoważnień dla doradców przez rolników

Upoważnienie dla kampanii **2022** 

Upoważniam doradcę o następujących danych: ,
Terenowe Biuro Operatora 0001 (Bolesławiec) do wypełnienia mojego wniosku.

 Wyrażam zgodę na przetwarzanie moich danych celem obsługi wniosków w aplikacji.

Wyrażam zgodę na udostępnienie doradcy swoich danych kontaktowych.

[ANULUJ](#) [NADAJ UPOWAŻNIENIE](#)

Upoważnienie dla kampanii **2022** ▾

Upoważniam doradcę o następujących danych: ICZ
Terenowe Biuro Operatora 0001 (Bolesławiec) do wypełnienia mojego wniosku.

Wyrażam zgodę na przetwarzanie moich danych celem obsługi wniosków w aplikacji.

Wyrażam zgodę na udostępnienie doradcy swoich danych kontaktowych.

[ANULUJ](#) [NADAJ UPOWAŻNIENIE](#)

Pierwsza ze zgód jest obowiązkowa do zaznaczenia

Druga zgoda jest nieobowiązkowa

eWniosekPlus - zmiany wdrażane w 2022

- ✓ nadawanie upoważnień dla doradców przez rolników

Upoważnienie dla kampanii **2022** ▾

Upoważniam doradcę o następujących danych: ,
Terenowe Biuro Operatora 0001 (Bolesławiec) do wypełnienia mojego wniosku.

- Wyrażam zgodę na przetwarzanie moich danych celem obsługi wniosków w aplikacji.
- Wyrażam zgodę na udostępnienie doradcy swoich danych kontaktowych.

Numer telefonu



ANULUJ

NADAJ UPOWAŻNIENIE

Upoważnienie dla kampanii **2022** ▾

Upoważniam doradcę o następujących danych: ,
Terenowe Biuro Operatora 0001 (Bolesławiec) do wypełnienia mojego wniosku.

- Wyrażam zgodę na przetwarzanie moich danych celem obsługi wniosków w aplikacji.
- Wyrażam zgodę na udostępnienie doradcy swoich danych kontaktowych.

Numer telefonu

ANULUJ

NADAJ UPOWAŻNIENIE

Udostępnianie danych kontaktowych doradcy jest możliwe tylko dla upoważnień nadawanych na 2022 rok

eWniosekPlus - zmiany wdrażane w 2022

✓ przegląd listy upoważnień w panelu doradcy

UNOWOCZEŚNIAMY
rolnictwo i obszary wiejskie

Upoważnienia

Numer Producenta 2022

0 / 9

ZAAKCEPTOWANE OCZEKUJĄCE NIEAKTUALNE

Kampania 2022 tel.: 123456788

ZREZYGNUJ Z OBSŁUGI OBSŁUGA WNIOSKÓW

Upoważnienia

Numer Producenta 2022

0 / 9

ZAAKCEPTOWANE OCZEKUJĄCE NIEAKTUALNE

Kampania 2022 tel.: 123456789

Upoważnienie wygasa automatycznie 2022-03-08 17:42:35.011

ODRZUĆ ZAAKCEPTUJ

Doradca w zakładce „Zaakceptowane” i „Oczekujące” widzi udostępniony przez rolnika jego numer telefonu