

**UTWARDZENIE TERENU
NA POTRZEBY BUDOWY WIATY GARAŻOWEJ I POMIESZCZENIA GOSPODARCZEGO NA TERENIE
OSADY LEŚNICTWA KLĘPSK**

45230000-8 Roboty budowlane w zakresie budowy rurociągów, linii komunikacyjnych i elektroenergetycznych, autostrad, dróg, lotnisk i kolei; wyrównywanie terenu

INWESTOR: Nadleśnictwo Sulechów

ul. Bankowa 2
66-100 Sulechów

LOKALIZACJA: m. Klępsk, obręb (0015 - Łęgowo), dz. nr 87/10, gmina Sulechów (080906_5)

Opracował: mgr inż. Maciej Dach

Sulechów, czerwiec 2022

mgr inż. Maciej DACH
uprawnienia budowlane do kierowania
i nadzorowania robot/budowlanych w specjalności
konstrukcyjno-budowlanej bez ograniczeń
nr 7/2001/GW

PLAN BEZPIECZEŃSTWA I OCHRONY ZDROWIA

1. PODSTAWA OPRACOWANIA:

- 1.1.1. Rozporządzenie. Ministra Infrastruktury z dnia 23.06.2003 r. w sprawie informacji dotyczącej bezpieczeństwa i ochrony zdrowia oraz planu bezpieczeństwa i ochrony zdrowia Dz. U. Nr 12, Poz. 1126
- 1.1.2. RMBiPMB z dnia 28.03.1997 r. w sprawie bezpieczeństwa i higieny pracy przy wykonywaniu robót budowlano – montażowych i rozbiórkowych Dz. U. Nr 13, poz. 93
- 1.1.3. RMPiPS z dnia 26.09.1997 r. w sprawie ogólnych przepisów bezpieczeństwa i higieny pracy.
- 1.1.4. RMPiPS z dnia 08.02.1994 r. w sprawie wprowadzenia obowiązku stosowania niektórych Polskich Norm i norm branżowych, dotyczących bezpieczeństwa i higieny pracy Dz. U. Nr 37, poz 138.

2. ZAKRES KOLEJNOŚCI REALIZACJI ROBÓT DLA CAŁEGO ZAMIERZENIA BUDOWLANEGO:

Roboty związane z urządzeniem zaplecza i placu budowy

w zakresie: ogrodzenie, oświetlenie oznakowania placu budowy, pomieszczenia higieniczno – sanitarne i socjalne pracowników, rozmieszczenie sprzętu ratunkowego i pierwszej pomocy, dojazdów pożarowych, urządzenie miejsca składowania materiałów budowlanych wraz z oznaczeniem stref ochrony wynikających z przepisów odrębnych – strefy magazynowania i składowania materiałów, wyrobów, substancji oraz preparatów niebezpiecznych, urządzenie węzła produkcji zapraw murarskich i betonu oraz pracy sprzętu zmechanizowanego i pomocniczego.

Roboty rozbiórkowe – brak.

Roboty ziemne – korytowanie pod utwardzenie terenu, formowanie powierzchni działki.

Roboty budowlano – montażowe

- wykonanie nawierzchni z kostki brukowej betonowej,
- wykonanie nawierzchni z tłucznia,
- wykonanie obramowania krawężnikiem betonowym oraz obrzeżem betonowym,
- prace wykończeniowe i porządkowe.

Wszystkie roboty należy wykonać zgodnie ze sztuką budowlaną i pod nadzorem osoby uprawnionej.

3. WYKAZ ISTNIEJĄCYCH OBIEKTÓW BUDOWLANYCH

Działka zabudowana budynkami mieszkalno-usługowym i gospodarczymi oraz zbiornikiem na ścieki.

Do budynków doprowadzone są przyłącza wod-kan oraz energii elektrycznej.

4. ELEMENTY ZAGOSPODAROWANIA DZIAŁKI, KTÓRE MOGĄ STWARZAĆ ZAGROŻENIE BEZPIECZEŃSTWA I ZDROWIA – nie projektuje się.







5. ZAGROŻENIA W CZASIE WYKONYWANIA ROBÓT BUDOWLANYCH:

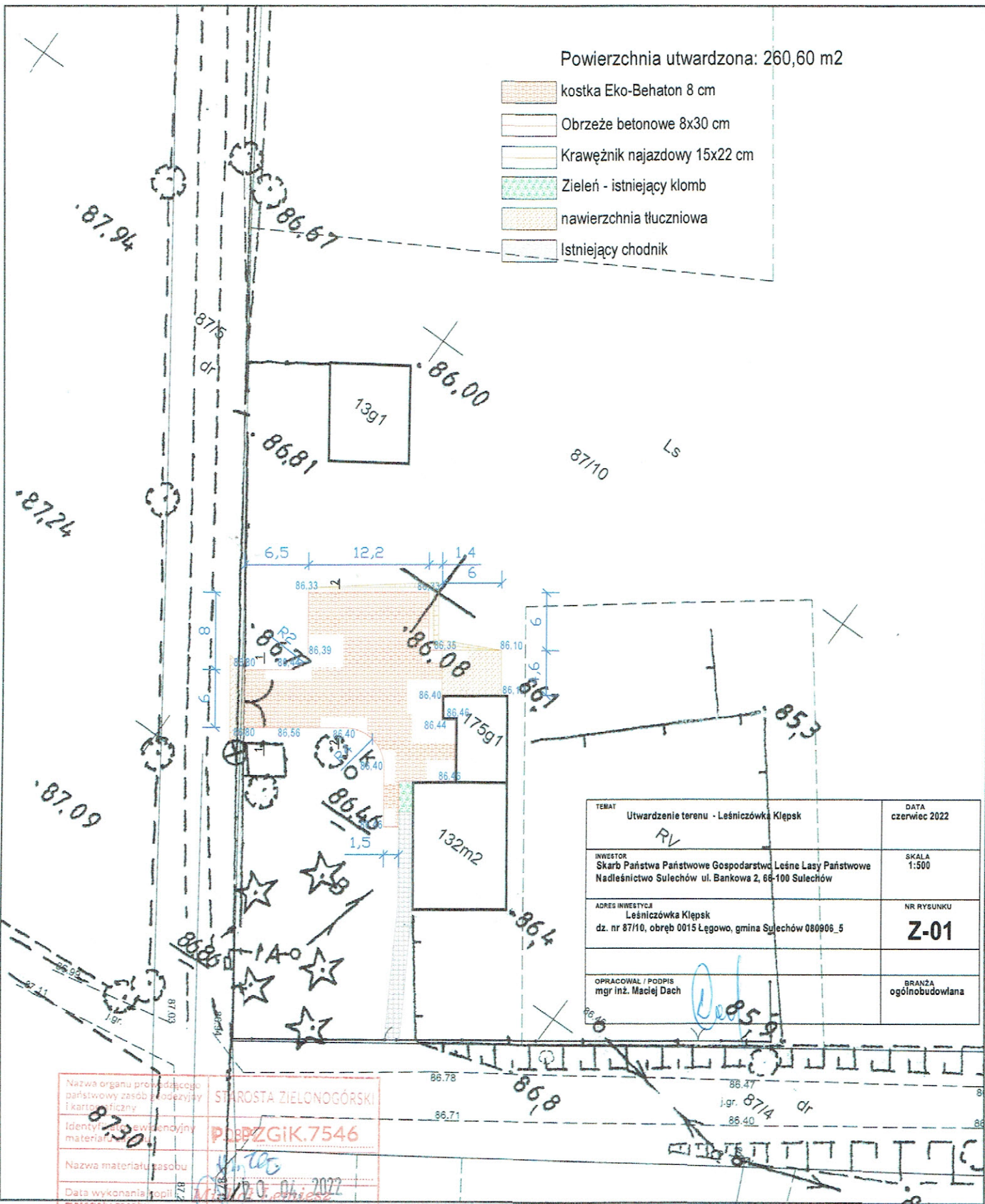
- roboty ziemne – obsunięcie skarpy wykopu
- roboty budowlane – montażowe – możliwość przygniecenia kończyn,
- roboty betonowe – podrażnienie skóry i oczu,
- prace w pobliżu maszyn budowlanych : koparki, równiarki itp.

6. SPOSÓB PROWADZENIA INSTRUKTAŻU PRACOWNIKÓW ZAPOBIEGANIA NIEBEZPIECZEŃSTWOM:

- 1) Kierownik budowy/robót zobowiązany jest do opracowania planu „bioz”, zgodnie z art. 21a Prawa Budowlanego, a także do wykonania projektu organizacji placu budowy i harmonogramu realizacji prac budowlano – montażowych.
- 2) Roboty budowlane winny być prowadzone pod nadzorem wykwalifikowanej kadry technicznej, w tym osoby posiadającej odpowiednie uprawnienia.
- 3) Przed przystąpieniem do robót ziemnych i budowlano – montażowych należy przeprowadzić wstępne szkolenie dla pracowników w zakresie objętym planem „bioz” zgodnie z RMI z dnia 06.02.2003 r.
- 4) Przed dopuszczeniem pracowników do robót, należy zaopatrzyć ich w odzież roboczą i ochronną, zgodnie z obowiązującymi przepisami, odpowiednio z uwzględnieniem niebezpieczeństw wystąpienia urazów mechanicznych, porażenia prądem, oparzenia, zatrucia, promieniowania, wibracji, upadku z wysokości lub innych szkodliwych czynników i zagrożeń związanych z wykonywaną pracą. Należy stosować przewidziane przy robotach urządzenia zabezpieczające i ochronne (np. osłony). Urządzenia powinny być sprawne i posiadać aktualne atesty.
- 5) W czasie trwania robót codziennie przeprowadzać dla osób zatrudnionych na budowie instruktaż stanowiskowy, w czasie którego należy omówić sposób prowadzenia robót, występujące i mogące wystąpić zagrożenia oraz sposoby zabezpieczeń.
- 6) Należy zapewnić pracownikom stały dostęp do telefonu alarmowego, wykazu numerów telefonów alarmowych, adresów najbliższego punktu opieki lekarskiej, straży pożarnej, policji, a także apteczki oraz środków i urządzeń przeciwpożarowych.
- 7) Na budowie powinny znajdować się podręczne środki gaśnicze.
- 8) Należy wykonać i oznakować drogi umożliwiające ewakuację, komunikację i dojazd dla wozu straży pożarnej lub karetki pogotowia. Dróg tych i wyjazdów nie wolno zastawiać, a tym bardziej wykorzystywać jako miejsce składowania materiałów.

Powierzchnia utwardzona: 260,60 m²

-  kostka Eko-Behaton 8 cm
-  Obrzeże betonowe 8x30 cm
-  Krawężnik najazdowy 15x22 cm
-  Zieleń - istniejący klomb
-  nawierzchnia tłuczniowa
-  Istniejący chodnik



TEMAT Utwardzenie terenu - Leśniczówka Kłepsk RV	DATA czerwiec 2022
INWESTOR Skarb Państwa Państwowe Gospodarstwo Leśne Lasy Państwowe Nadleśnictwo Sulechów ul. Bankowa 2, 66-100 Sulechów	SKALA 1:500
ADRES INWESTYCJA Leśniczówka Kłepsk dz. nr 87/10, obręb 0015 Łęgowo, gmina Sulechów 080906_5	NR RYSUNKU Z-01
OPRACOWAŁ / PODPIS mgr inż. Maciej Dach	BRANŻA ogólnobudowlana

Nazwa organu prowadzącego państwowy zasób geodezyjny i kartograficzny: **STAROSTA ZIELONOGÓRSKI**

Identyfikator ewidencyjny materiału: **P08PZGIK.7546**

Nazwa materiału zasobu: **mapa zasadnicza**

Data wykonania kopii materiału zasobu: **20.04.2022**

Wykonał: **Michał Lemiesz**
 Imię, nazwisko i podpis osoby reprezentującej organ: **Referent**

w Starostwie Powiatowym w Zielonogórze

Poświadczam zgodność niniejszej kopii z treścią materiału państwowego zasobu geodezyjnego i kartograficznego

Nazwa materiału zasobu: mapa zasadnicza