

Zarządzenie Nr 15/2017
Regionalnego Dyrektora Ochrony Środowiska
w Katowicach
z dnia 1. czerwca 2017 r.

w sprawie wyznaczenia szlaku ruchu pieszego i miejsc wspinaczki
w rezerwacie przyrody „Zielona Góra”

Na podstawie art. 15 ust. 1 pkt 15 i 17 ustawy z dnia 16 kwietnia 2004r. o ochronie przyrody (Dz. U. z 2016 r., poz. 2134, z późn. zm.¹) zarządza się, co następuje:

§ 1. 1. Wyznacza się szlak ruchu pieszego przebiegający przez pododdziały²: 420h, 421i, 427a Nadleśnictwa Złoty Potok, Obrębu Złoty Potok, Leśnictwa Zielona Góra, zgodnie z załącznikiem nr 1 do niniejszego zarządzenia.

2. Wyznacza się miejsca wspinaczki:

- drogi wspinaczkowe na skałach, o nazwach zwyczajowych: „Zielona Góra”, „Płetwa”, „Kowadło”,
- schronisko skalne o nazwie zwyczajowej „Schronisko na Zielonej Górze”, położone w pododdziałach²: 420h, 421i Nadleśnictwa Złoty Potok, Obrębu Złoty Potok, Leśnictwa Zielona Góra, zgodnie z załącznikami nr 1 i 2 do niniejszego zarządzenia.

§ 2. Zarządzenie wchodzi w życie z dniem podpisania.



¹ Zmiany tekstu jednolitego wymienionej ustawy zostały ogłoszone w Dz. U. z 2015 r., poz. 1936, z 2016 r. poz. 2249 i 2260 oraz z 2017 r. poz. 60 i 132.

² Zgodnie z Planem Urządzenia Lasu dla Nadleśnictwa Złoty Potok na lata 2016 r. - 2025 r.

Załączniki do zarządzenia Nr 15/2017 Regionalnego Dyrektora Ochrony Środowiska w Katowicach z dnia 11 czerwca 2017 r. w sprawie wyznaczenia szlaku ruchu pieszego i miejsc wspinaczki w rezerwacie przyrody „Zielona Góra”.

Załącznik 1

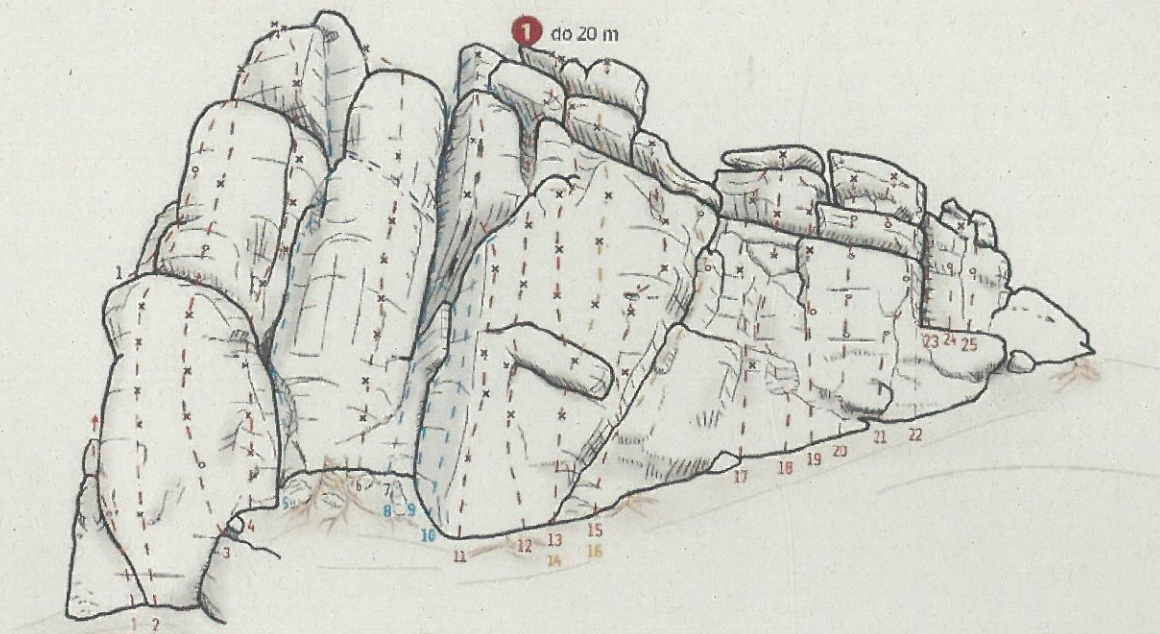
Mapa rezerwatu przyrody „Zielona Góra” z zaznaczonym przebiegiem szlaku ruchu pieszego oraz położeniem skał.



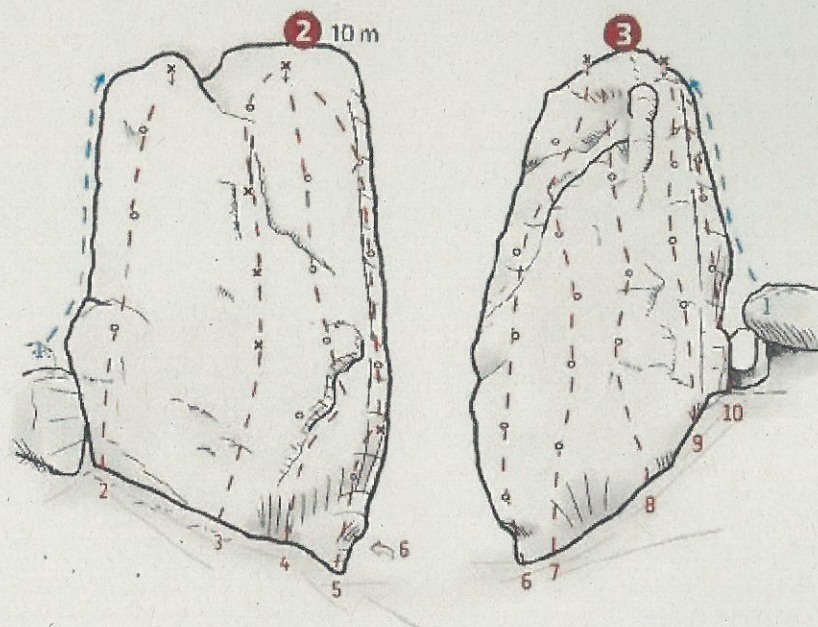
Załącznik 2

Miejsca wspinaczki – drogi wspinaczkowe na skałach, o nazwach zwyczajowych: „Zielona Góra”, „Płetwa”, „Kowadło”.

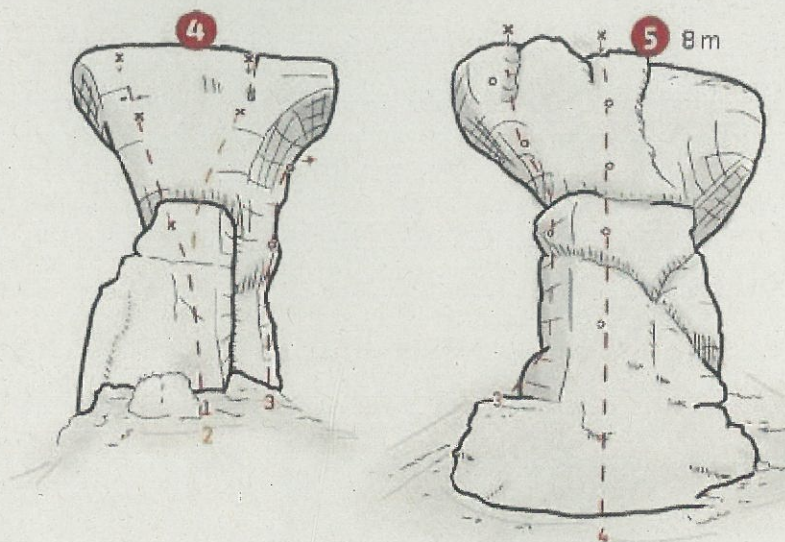
Zielona Góra



Płetwa



Kowadło



Autor skałoplanów: Paweł Haciski

Legenda:

x, o - lokalizacja punktów asekuracyjnych,
liczby u dołu skał - drogi wspinaczkowe.