



Wydział Test

Pytanie 1

Punkty maks.:
1,00

Państwowy zasób geodezyjny i kartograficzny składa się z następujących zasobów:

Wybierz wszystkie poprawne:

- a. centralnego
- b. gminnych
- c. powiatowych
- d. wojewódzkich

Pytanie 2

Punkty maks.:
1,00

Rozporządzenia są wydawane:

Wybierz wszystkie poprawne:

- a. przez organy wskazane w Konstytucji, na podstawie szczegółowego upoważnienia zawartego w ustawie i w celu jej wykonania
- b. na podstawie zarządzeń Rady Ministrów
- c. przez Sejm po uprzedniej zgodzie Senatu
- d. na podstawie uchwał Rady Ministrów

Pytanie 3

Punkty maks.:
1,00

Dotychczasowy atrybut określający błąd położenia punktu granicznego (BPP) staje się:

Wybierz wszystkie poprawne:

- a. atrybutem określającym źródło danych o położeniu punktu granicznego
- b. atrybutem określającym sposób pozyskania danych o punkcie granicznym
- c. pozostaje bez zmian
- d. atrybutem określającym spełnienie przez punkt wymaganych standardów dokładnościowych

Pytanie 4

Punkty maks.:
1,00

Organ prowadzący zasób prowadzi w postaci elektronicznej w systemie teleinformatycznym:

Wybierz wszystkie poprawne:

- a. rejestr prac geodezyjnych
- b. ewidencję materiałów zasobu
- c. ewidencję wykonawców prac geodezyjnych
- d. rejestr zawiadomień o zakończeniu prac geodezyjnych

Pytanie 5

Punkty maks.:
1,00

Operat techniczny zawiera:

Wybierz wszystkie poprawne:

- a. dokumentację osnowy pomiarowej, jeżeli taka osnowa była założona
- b. sprawozdanie techniczne
- c. dokument obliczenia opłaty
- d. zawiadomienie o zakończeniu prac geodezyjnych

Pytanie 6

Punkty maks.:
1,00

Wymiary przekrojów obiektów geodezyjnej ewidencji sieci uzbrojenia terenu (średnica, wymiar poziomy i pionowy) podaje się w:

Wybierz wszystkie poprawne:

- a. μm
- b. cm
- c. w mm lub w cm w zależności od obiektu
- d. mm

Pytanie **7**

Punkty maks.:
1,00

Operat techniczny zaewidencjonowany w roku 1982 pod numerem 113 w powiatowym zasobie geodezyjnym i kartograficznym (lubartowskim-kod TERYT 0608) ma nadany numer ewidencyjny:

Wybierz wszystkie poprawne:

- a. P.LUBART.1982.113
- b. 1982.P.0608.113
- c. P.0608.113.1982
- d. P.0608.1982.113

Pytanie **8**

Punkty maks.:
1,00

Wykaz zmian danych ewidencyjnych, zgodnie z rozporządzeniem w sprawie ewidencji gruntów i budynków, zawiera:

Wybierz wszystkie poprawne:

- a. nazwę gminy
- b. numer uprawnień zawodowych kierownika prac geodezyjnych
- c. oznaczenie księgi wieczystej
- d. stan dotychczasowy

Pytanie **9**

Punkty maks.:
1,00

Powiatową bazę GESUT starosta zakłada i prowadzi w drodze przetworzenia materiałów źródłowych, będących danymi i informacjami:

Wybierz wszystkie poprawne:

- a. zgromadzonymi w państwowym zasobie geodezyjnym i kartograficznym, w szczególności będącymi treścią geodezyjnej ewidencji sieci uzbrojenia terenu
- b. zgromadzonymi w państwowym zasobie geodezyjnym i kartograficznym, w szczególności będącymi treścią mapy zasadniczej oraz innych map wielkoskalowych
- c. pozyskanymi z innych rejestrów publicznych
- d. pozyskanymi od podmiotów władających sieciami uzbrojenia terenu

Pytanie **10**

Punkty maks.:
1,00

Centralnym organem administracji rządowej właściwym w sprawach geodezji i kartografii jest:

Wybierz wszystkie poprawne:

- a. Główny Urząd Geodezji i Kartografii
- b. Prezes Rady Ministrów
- c. Minister właściwy do spraw budownictwa, planowania i zagospodarowania przestrzennego oraz mieszkalnictwa
- d. Główny Geodeta Kraju

Pytanie **11**

Punkty maks.:
1,00

Do obiektów małej architektury można zaliczyć:

Wybierz wszystkie poprawne:

- a. krzyże przydrożne
- b. śmietniki
- c. wodociągi
- d. wodotryski

Pytanie **12**

Punkty maks.:
1,00

Jakie budynki wykazuje się w ewidencji gruntów i budynków?

Wybierz wszystkie poprawne:

- a. wolno stojące garaże o powierzchni zabudowy do 35 m²
- b. budynki projektowane
- c. budynki, które wymagają geodezyjnej inwentaryzacji powykonawczej
- d. budynki w budowie

W skład operatu technicznego nie wchodzi:

Wybierz wszystkie poprawne:

Pytanie **13**Punkty maks.:
1,00

- a. dziennik niwelacji
- b. poświadczony za zgodność z oryginałem kopie protokołu klasyfikacyjnego
- c. zawiadomienie o zakończeniu pracy geodezyjnej lub kartograficznej
- d. sprawozdanie techniczne

Pytanie **14**Punkty maks.:
1,00

Wykonawca sporządza zgłoszenie pracy geodezyjnej:

Wybierz wszystkie poprawne:

- a. brak jest unormowań w tym zakresie
- b. w formie określonej w wytycznych wojewódzkiego inspektora nadzoru geodezyjnego i kartograficznego
- c. według wzorów określonych w załączniku do właściwego rozporządzenia
- d. według wymagań właściwego ośrodka

Pytanie **15**Punkty maks.:
1,00

Spory między wojewodą a centralnym organem administracji rządowej rozstrzyga:

Wybierz wszystkie poprawne:

- a. minister właściwy do spraw administracji publicznej
- b. dyrektor generalny urzędu wojewódzkiego
- c. sąd administracyjny
- d. Prezes Rady Ministrów

Pytanie **16**Punkty maks.:
1,00

Przy przeprowadzaniu modernizacji ewidencji gruntów i budynków, każdy, czyjego interesu prawnego dotyczą dane ujawnione w projekcie operatu opisowo-kartograficznego może zgłaszać uwagi do projektu:

Wybierz wszystkie poprawne:

- a. w okresie wyłożenia projektu operatu opisowo-kartograficznego do wglądu
- b. w terminie 30 dni od dnia ogłoszenia w dzienniku urzędowym województwa
- c. po otrzymaniu decyzji
- d. po ogłoszeniu w Biuletynie Informacji Publicznej na stronie podmiotowej starostwa

Pytanie **17**Punkty maks.:
1,00

Przeprowadzenie gleboznawczej klasyfikacji gruntów obejmuje:

Wybierz wszystkie poprawne:

- a. sporządzenie projektu ustalenia klasyfikacji
- b. wydanie postanowienia o wszczęciu postępowania
- c. wydanie decyzji o ustaleniu klasyfikacji
- d. Wprowadzenie zmian w ewidencji gruntów i budynków

Pytanie **18**Punkty maks.:
1,00

Do samodzielnego lokalu mieszkalnego mogą przynależeć, jako jego części składowe, pomieszczenia takie jak:

Wybierz wszystkie poprawne:

- a. piwnica
- b. strych
- c. garaż
- d. komórka

Pytanie **19**Punkty maks.:
1,00

Dla przewodów sieci kanalizacyjnej wyróżnia się następujące typy przewodów:

Wybierz wszystkie poprawne:

- a. ogólny
- b. lokalny
- c. sanitarny
- d. przemysłowy

Pytanie **20**Punkty maks.:
1,00

W postępowaniu dotyczącym rozgraniczenia nieruchomości wezwanie do stawienia się na gruncie doręcza się stronom za zwrotnym poświadczeniem odbioru, nie później niż:

Wybierz wszystkie poprawne:

- a. 14 dni przed wyznaczonym terminem
- b. 7 dni przed wyznaczonym terminem
- c. 15 dni przed wyznaczonym terminem
- d. 10 dni przed wyznaczonym terminem

Pytanie **21**Punkty maks.:
1,00

Z wnioskiem o rozpatrzenie przez sąd administracyjny sporu kompetencyjnego, czyli sporu o właściwość może wystąpić:

Wybierz wszystkie poprawne:

- a. minister właściwy do spraw administracji publicznej
- b. Rzecznik Praw Obywatelskich
- c. minister właściwy do spraw sprawiedliwości, Prokurator Generalny
- d. strona

Pytanie **22**Punkty maks.:
1,00

Obowiązek dokonania zgłoszenia prac geodezyjnych oraz przekazania wyników nie obejmuje prac, jeżeli dotyczą one między innymi:

Wybierz wszystkie poprawne:

- a. map tematycznych i specjalnych wykonywanych na zamówienie innych podmiotów niż podmioty realizujące zadania publiczne enumeratywnie wskazane w ustawie o *informatyzacji działalności podmiotów realizujących zadania publiczne*
- b. zobrażeń lotniczych wykonywanych na zamówienie innych podmiotów niż podmioty realizujące zadania publiczne enumeratywnie wskazane w ustawie o informatyzacji działalności podmiotów realizujących zadania publiczne
- c. tyczenia budynków lub sieci uzbrojenia terenu
- d. terenów zamkniętych, jeżeli przedmiotem tych prac nie są obiekty objęte ewidencją gruntów i budynków

Pytanie **23**Punkty maks.:
1,00

Przewodniczący komisji kwalifikacyjnej wyznacza termin i miejsce przeprowadzenia części sprawdzającej postępowania kwalifikacyjnego w terminie do:

Wybierz wszystkie poprawne:

- a. 6 tygodni od dnia wszczęcia postępowania kwalifikacyjnego
- b. 4 tygodni od dnia wszczęcia postępowania kwalifikacyjnego
- c. 30 dni od dnia wszczęcia postępowania kwalifikacyjnego
- d. 1 miesiąca od dnia wszczęcia postępowania kwalifikacyjnego

Pytanie **24**Punkty maks.:
1,00

Jakim symbolem oznaczamy w ewidencji gruntów i budynków grunty zajęte pod cmentarze?:

Wybierz wszystkie poprawne:

- a. Cm
- b. Tr
- c. Bi
- d. Bz

Pytanie **25**Punkty maks.:
1,00

Zaliczenie do kategorii dróg gminnych następuje :

Wybierz wszystkie poprawne:

- a. w drodze uchwały rady gminy, po zasięgnięciu opinii właściwego wojewody
- b. w drodze uchwały rady gminy, po zasięgnięciu opinii właściwego zarządu powiatu
- c. w drodze uchwały zarządu gminy
- d. w drodze uchwały zarządu gminy, po zasięgnięciu opinii właściwego starosty

Pytanie **26**

Punkty maks.:
1,00

Organ właściwy do załatwienia skargi powinien ją załatwić:

Wybierz wszystkie poprawne:

- a. bez zbędnej zwłoki
- b. nie później niż w ciągu miesiąca
- c. w ciągu 21 dni od daty wniesienia skargi
- d. w ciągu 7 dni od daty wniesienia skargi

Pytanie **27**

Punkty maks.:
1,00

Materiały przyjęte do zasobu w postaci elektronicznej przetwarzają się niezwłocznie do dokumentu elektronicznego zapisanego w formacie:

Wybierz wszystkie poprawne:

- a. uzgodnionym z wykonawcą prac geodezyjnych
- b. pdf
- c. shp
- d. gml

Pytanie **28**

Punkty maks.:
1,00

Wykonanie tyczenia geodeta uprawniony potwierdza:

Wybierz wszystkie poprawne:

- a. poprzez zamieszczenie odpowiedniej wzmianki na mapie z geodezyjną inwentaryzacją powykonawczą
- b. poprzez złożenie odpowiedniego oświadczenia na szkicu tyczenia
- c. organowi administracji architektoniczno-budowlanej
- d. dokonaniem odpowiedniego wpisu w dzienniku budowy

Pytanie **29**

Punkty maks.:
1,00

Rzeczpospolita Polska:

Wybierz wszystkie poprawne:

- a. przestrzega wiążącego ją prawa międzynarodowego
- b. zapewnia wolność prasy i innych środków społecznego przekazu
- c. strzeże niepodległości i nienaruszalności swojego terytorium, zapewnia wolności i prawa człowieka i obywatela oraz bezpieczeństwo obywateli, strzeże dziedzictwa narodowego oraz zapewnia ochronę środowiska, kierując się zasadą zrównoważonego rozwoju
- d. chroni własność i prawo dziedziczenia

Pytanie **30**

Punkty maks.:
1,00

Poświadczenie bezpieczeństwa warunkujące dopuszczenie do pracy lub pełnienia służby na stanowiskach albo zlecenie prac związanych z dostępem do informacji niejawnych, w przypadku informacji oznaczonych klauzulą „poufne”, wydaje się na okres:

Wybierz wszystkie poprawne:

- a. 5 lat
- b. 10 lat
- c. 8 lat
- d. 15 lat

Pytanie **31**

Punkty maks.:
1,00

Kopie materiałów zasobu udostępniane w formie dokumentów elektronicznych opatruje się klauzulą urzędową zawierającą:

Wybierz wszystkie poprawne:

- a. datę wykonania kopii materiału zasobu
- b. identyfikator ewidencyjny materiału zasobu
- c. nazwę wykonawcy prac, któremu udostępniane są kopie materiałów
- d. nazwę materiału zasobu

Pytanie **32**Punkty maks.:
1,00

O dokonanych zmianach w danych ewidencyjnych starosta, w terminie 14 dni od dokonania zmiany w ewidencji, zawiadamia:

Wybierz wszystkie poprawne:

- a. wydział ksiąg wieczystych właściwego miejscowo sądu rejonowego - w przypadku zmian danych objętych działem IV ksiąg wieczystych
- b. wydział ksiąg wieczystych właściwego miejscowo sądu rejonowego - w przypadku zmian danych objętych działem I ksiąg wieczystych
- c. organy podatkowe
- d. organy ścigania

Pytanie **33**Punkty maks.:
1,00

Do podstawowych obowiązków kierownika budowy należy:

Wybierz wszystkie poprawne:

- a. prowadzenie dokumentacji budowy
- b. kontrolowanie rozliczeń budowy na żądanie inwestora
- c. zapewnienie geodezyjnego wytyczenia obiektu
- d. potwierdzanie faktycznie wykonanych robót budowlanych

Pytanie **34**Punkty maks.:
1,00

Organy administracji geodezyjnej i kartograficznej obowiązane są przekazywać urzędom statystycznym elektroniczne wykazy oddanych do użytku budynków, sporządzone na podstawie ewidencji gruntów i budynków:

Wybierz wszystkie poprawne:

- a. w każdym półroczu – w terminie 14 dni po każdym półroczu
- b. w każdym kwartale – w terminie 14 dni po każdym kwartale
- c. w każdym kwartale – w terminie 21 dni po każdym kwartale
- d. w każdym roku kalendarzowym – w terminie do 31 stycznia następnego roku kalendarzowego

Pytanie **35**Punkty maks.:
1,00

Sądy przekazują właściwym starostom odpisy prawomocnych orzeczeń, celem aktualizacji ewidencji gruntów i budynków, w sprawach dotyczących:

Wybierz wszystkie poprawne:

- a. ustanowienia służebności
- b. rozgraniczenia nieruchomości
- c. nabycia praw do spadku
- d. działu spadku

Pytanie **36**Punkty maks.:
1,00

Szkic tyczenia zawiera m.in.

Wybierz wszystkie poprawne:

- a. wyniki pomiaru kontrolnego wytyczonych elementów obiektów
- b. rysunek obiektów podlegających wytyczeniu
- c. podpis kierownika budowy
- d. podpis inwestora

Pytanie **37**Punkty maks.:
1,00

Odległość silosów na zboże i pasze o pojemności do 100 ton powinna wynosić co najmniej:

Wybierz wszystkie poprawne:

- a. 4 m od granicy działki sąsiedniej
- b. 8 m od innych budynków, z wyłączeniem budynków inwentarskich i gospodarczych
- c. 8 m od pomieszczeń przeznaczonych na pobyt ludzi
- d. 15 m od składu węgla i koksu

Rejestr cen nieruchomości zawiera informacje dotyczące:

Wybierz wszystkie poprawne:

- a. wykazu nieruchomości będących przedmiotem transakcji

Pytanie **38**Punkty maks.:
1,00

- b. strony kupującej
- c. ceny transakcji netto
- d. rodzaju rynku

Pytanie **39**Punkty maks.:
1,00

Poprzez pojęcie tyczenia rozumiemy:

Wybierz wszystkie poprawne:

- a. zespół czynności polegających na wyznaczeniu i oznaczeniu położenia w terenie elementów niezbędnych do realizacji projektu obiektu budowlanego
- b. postawienie pikiet z wbiciem palika drewnianego
- c. wskazanie w terenie punktów mające na celu pokazanie usytuowania obiektu /ów
- d. czynności zmierzające do opracowania współrzędnych punktów geodezyjnych

Pytanie **40**Punkty maks.:
1,00

Pola powierzchni użytków gruntowych i konturów klasyfikacyjnych obliczone na podstawie wyników geodezyjnych pomiarów sytuacyjnych w granicach działki działki ewidencyjnej:

Wybierz wszystkie poprawne:

- a. wyrównuje się do pola powierzchni tej działki
- b. wykazuje się z precyzją zapisu większą niż pole powierzchni działki ewidencyjnej
- c. wyrównuje się do pola powierzchni konturu klasyfikacyjnego
- d. wykazuje się z taką samą precyzją zapisu jak pole powierzchni działki ewidencyjnej

Pytanie **41**Punkty maks.:
1,00

Stanowisko Głównego Geodety Kraju może zajmować osoba, która:

Wybierz wszystkie poprawne:

- a. jest obywatelem polskim
- b. posiada kompetencje kierownicze
- c. korzysta w pełni z praw publicznych
- d. posiada uprawnienia zawodowe co najmniej w zakresie 1 i 2

Pytanie **42**Punkty maks.:
1,00

Powiatową bazę GESUT tworzy i prowadzi się w systemie teleinformatycznym na podstawie:

Wybierz wszystkie poprawne:

- a. dokumentów, które były wynikiem narad koordynacyjnych
- b. danych i informacji pozyskanych z innych rejestrów publicznych
- c. materiałów przyjętych do państwowego zasobu geodezyjnego i kartograficznego
- d. danych i informacji pozyskanych od podmiotów władających sieciami uzbrojenia terenu

Pytanie **43**Punkty maks.:
1,00

Ostateczna decyzja o podziale nieruchomości stanowi podstawę do:

Wybierz wszystkie poprawne:

- a. wszystkie powyższe odpowiedzi są poprawne
- b. ustalenia granic działki ewidencyjnej
- c. ujawnienia podziału w operacie ewidencyjnym
- d. wyznaczenia i utrwalenia na gruncie nowych punktów granicznych znakami granicznymi, według zasad określonych w przepisach dotyczących geodezji i kartografii, na wniosek właściciela lub użytkownika wieczystego nieruchomości

Pytanie **44**Punkty maks.:
1,00

Prace geodezyjne obejmują:

Wybierz wszystkie poprawne:

- a. wykonywanie zobrazowań lotniczych oraz zobrazowań satelitarnych
- b. przetwarzanie wyników pomiarów grawimetrycznych
- c. projektowanie i wykonywanie pomiarów astronomicznych
- d. wykonywanie map topograficznych

Pytanie **45**Punkty maks.:
1,00

Starosta informuje o terminie i miejscu wyłożenia projektu operatu opisowo – kartograficznego poprzez ogłoszenie tej informacji w prasie o zasięgu krajowym w terminie:

Wybierz wszystkie poprawne:

- a. na co najmniej 14 dni przed dniem wyłożenia.
- b. na co najmniej 21 dni roboczych przed dniem wyłożenia
- c. na co najmniej 14 dni kalendarzowych przed dniem wyłożenia
- d. na co najmniej 14 dni roboczych przed dniem wyłożenia

Pytanie **46**Punkty maks.:
1,00

Ocenę przydatności użytkowej materiałów zasobu przeprowadza:

Wybierz wszystkie poprawne:

- a. powiatowy ośrodek dokumentacji geodezyjnej i kartograficznej w uzgodnieniu z wojewódzkim inspektorem nadzoru geodezyjnego i kartograficznego
- b. starosta
- c. powołana przez organ prowadzący zasób komisja
- d. geodeta powiatowy

Pytanie **47**Punkty maks.:
1,00

Kto posługuje się dokumentem stwierdzającym tożsamość innej osoby albo jej prawa majątkowe lub dokument taki kradnie lub go przywłaszcza:

Wybierz wszystkie poprawne:

- a. podlega grzywnie, karze pozbawienia wolności albo pozbawienia wolności do lat 5
- b. podlega karze ograniczenia wolności albo pozbawienia wolności do lat 2
- c. podlega grzywnie, karze ograniczenia wolności albo pozbawienia wolności do lat 2
- d. podlega karze pozbawienia wolności od roku do 5 lat

Pytanie **48**Punkty maks.:
1,00

Organy administracji publicznej prowadzące rejestry publiczne tworzą i obsługują, w zakresie swojej właściwości sieć usług, do których zalicza się między innymi usługi:

Wybierz wszystkie poprawne:

- a. pobierania kopii zbiorów lub ich części
- b. wyszukiwania zbiorów oraz usług danych przestrzennych
- c. umożliwiające uruchamianie usług danych przestrzennych
- d. przeglądania

Pytanie **49**Punkty maks.:
1,00

Jakie obiekt przedstawia poniższy znak kartograficzny:



Wybierz wszystkie poprawne:

- a. punkt graniczny stabilizowany
- b. punkt graniczny pośredni niestabilizowany
- c. punkt pośredni granicy państwa stabilizowany trwale
- d. punkt graniczny niestabilizowany

Pytanie **50**Punkty maks.:
1,00

Przegląd szczegółowej osnowy geodezyjnej przeprowadza się:

Wybierz wszystkie poprawne:

- a. w miarę potrzeb wynikających z lokalnego rozwoju gospodarczego
- b. raz na kwartał
- c. raz na rok
- d. raz na pół roku

Pytanie **51**Punkty maks.:
1,00

W toku postępowania organy administracji publicznej:

Wybierz wszystkie poprawne:

- a. działają tylko na wniosek stron postępowania
- b. współdziałają ze sobą w zakresie niezbędnym do dokładnego wyjaśnienia stanu faktycznego i prawnego sprawy
- c. podejmują z urzędu wszelkie czynności niezbędne do załatwienia sprawy
- d. stoją na straży praworządności

Pytanie **52**Punkty maks.:
1,00

W przypadku sporu dotyczącego wysokości należnej opłaty, właściwy organ Służby Geodezyjnej i Kartograficznej:

Wybierz wszystkie poprawne:

- a. wydaje postanowienie
- b. nie podejmuje żadnych czynności
- c. wydaje decyzję administracyjną
- d. odmawia na piśmie obsługi zgłoszenia prac geodezyjnych z uwagi na nie uiszczenie przez wykonawcę prac geodezyjnych należnej opłaty

Pytanie **53**Punkty maks.:
1,00

Odmowa przyjęcia do zasobu geodezyjnego kartograficznego materiałów sporządzonych w ramach wykonanej pracy geodezyjnej przyjmuje postać:

Wybierz wszystkie poprawne:

- a. zarządzenia o odmowie
- b. informacji na piśmie o odmowie oraz o możliwości odwołania do wojewódzkiego inspektora nadzoru geodezyjnego i kartograficznego
- c. informacji o odmowie oraz o przekazaniu dokumentacji do weryfikacji do wojewódzkiego inspektora nadzoru geodezyjnego i kartograficznego
- d. decyzji administracyjnej o odmowie

Pytanie **54**Punkty maks.:
1,00

Źródłami danych wykorzystywanych przy zakładaniu albo modernizacji ewidencji są:

Wybierz wszystkie poprawne:

- a. wyniki pomiarów geodezyjnych lub oględzin
- b. dane zawarte w innych ewidencjach i rejestrach
- c. wyniki pomiarów fotogrametrycznych
- d. dane zawarte w dokumentach udostępnionych przez zainteresowane osoby, organy i jednostki organizacyjne

Pytanie **55**Punkty maks.:
1,00

Każdy człowiek ma zdolność prawną:

Wybierz wszystkie poprawne:

- a. od chwili urodzenia
- b. od dnia ukończenia 16 roku życia
- c. z dniem ukończenia 13 roku życia
- d. z chwilą uzyskania pełnoletności

Pytanie **56**Punkty maks.:
1,00

Na Krajowe Ramy Interoperacyjności składają się:

Wybierz wszystkie poprawne:


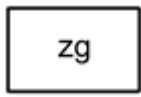


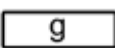
- a. repozytorium ZSIN
- b. repozytorium interoperacyjności na ePUAP
- c. architektura systemów teleinformatycznych podmiotów realizujących zadania publiczne
- d. sposoby osiągnięcia interoperacyjności

Który znak kartograficzny przedstawia zasuwę lub zawór:

Wybierz wszystkie poprawne:

Pytanie **57**

Punkty maks.:
1,00

- a. 
- b. 
- c. 
- d.  

Pytanie **58**

Punkty maks.:
1,00

Do zadań Rady Infrastruktury Informacji Przestrzennej należy między innymi opiniowanie:
Wybierz wszystkie poprawne:

- a. projektów aktów prawnych
- b. przedsięwzięć naukowych
- c. standardów
- d. przedsięwzięć edukacyjnych

Pytanie **59**

Punkty maks.:
1,00

Podstawową skalą mapy zasadniczej jest skala:
Wybierz wszystkie poprawne:

- a. 1:10 000
- b. 1:250
- c. 1:1000
- d. 1:500

Pytanie **60**

Punkty maks.:
1,00

Wyniki pomiarów długości oraz współrzędne prostokątne płaskie przy wykonywaniu geodezyjnych pomiarów sytuacyjnych:

Wybierz wszystkie poprawne:

- a. wyraża się w metrach z precyzją zapisu do 0,001 m - dla pomiarów wymagających wyższej dokładności
- b. wyraża się w milimetrach z precyzją zapisu do 0,01 m
- c. wyraża się w milimetrach z precyzją zapisu do 0,001 m - dla pomiarów wymagających wyższej dokładności
- d. wyraża się w metrach z precyzją zapisu do 0,01 m